

DIÁRIO



OFICIAL

ESTADO DO RIO DE JANEIRO
MUNICÍPIO DE PATY DO ALFERES

Ano XXIX Nº 4411
30 de dezembro de 2024

ÓRGÃO INFORMATIVO CRIADO PELA LEI MUNICIPAL Nº 292 DE 18/04/1995

CADERNO ESPECIAL

LEI 3.206

DISPÕE SOBRE A DELIMITAÇÃO
DOS BAIRROS DE PATY DO ALFERES



LEI N° 3.206 DE 30 DE DEZEMBRO DE 2024

DISPÕE SOBRE A DELIMITAÇÃO DOS BAIRROS DE PATY DO ALFERES E DÁ OUTRAS PROVIDÊNCIAS.

A CÂMARA MUNICIPAL DE PATY DO ALFERES aprovou e eu sanciono e promulgo a seguinte

LEI:

Art. 1° - Estabelece a oficialização dos bairros do primeiro e segundo distritos, conforme as coordenadas dos pontos (georreferenciados) nos ANEXOS I e II.

Art. 2° - Fica estabelecido que os bairros que compõe o primeiro distrito – Paty do Alferes, são: Alto Recanto, Araçá, Arcozelo, Barro Branco, Bela Vista, Boa Vista, Caetés, Campo Verde, Capivara, Centro, Chave de Ouro, Coqueiro, Encanto, Esperança, Fazenda Mangalarga, Fortaleza, Goiabal, Mantiquira, Maravilha, Mato Grosso, Monte Alegre, Monte Raso, Paiol Velho, Palmares, Parque Barcelos, Parque das Acácias, Pedras Ruivas, Poaia, Prata, Recanto, Recanto dos Eucaliptos, Rio Pardo, Roseiral, Santo Antônio, Três Porteiras e Zenobiópolis.

Art. 3° - Fica estabelecido que os bairros que compõe o segundo distrito – Avelar, são: Antas, Antônio Joaquim, Aqueita Sol, Avelar, Córrego Rico, Granja, Guaribú, Horizonte, Parque Industrial, Santa Rosa, São Joaquim, Saudade, Vila Rica e Vista Alegre.

Art. 4° - Os perímetros dos bairros mencionados respectivamente nesta lei estão definidos e delimitados mediante mapas georreferenciados e através de memorial descritivo (ANEXO I).

§ 1° Todas as coordenadas aqui descritas estão georreferenciadas ao Sistema Geodésico Brasileiro e encontram-se representadas no Sistema UTM, referenciadas ao Meridiano Central 51 WGr, fuso 23S, tendo como Datum o SIRGAS2000. Todos os azimutes e distâncias, área e perímetro foram calculados no plano de projeção UTM.

Art. 5° - As concessionárias ou permissionárias de serviços públicos e demais empresas prestadores de serviços devem ajustar seus cadastros de endereços, adequando aos limites oficiais dos bairros do município de Paty do Alferes.

§ 1° Concessionárias e permissionárias de serviços públicos tem até 180 (cento e oitenta) dias para adequar seus cadastros.

§ 2° Demais empresas prestadoras de serviços têm até 240 (duzentos e quarenta) dias para adequar seus cadastros.

Art. 7° - Esta Lei entra em vigor na data de sua publicação, revogando disposições contrárias.

Paty do Alferes, 30 de dezembro de 2024.

Eurico Pinheiro Bernardes Neto
Prefeito Municipal

PODER EXECUTIVO-PREFEITO:EURICO PINHEIRO BERNARDES NETO-VICE PREFEITO: ARLINDO ROSA DE AZEVEDO-Chefe de Gabinete:PEDRO PAULO TORRES DE ANDRADE-Secretário de Governo: ALEXANDRE VEIGA LISBOA -Secretário de Obras e Serviços Públicos: ANDRE BALBINO DE MELO -Secretária de Turismo:JULIANA ALVES MASSI-Secretária de Cultura e Economia Criativa: DOLORES REGINA DA SILVA LUSTOSA-Secretário de Desenvolvimento Econômico, Tecnologia e Inovação: NILTON PIMENTEL LEITE -Secretária de Saúde: FABIANA CERQUEIRA DA SILVA ABREU -Secretário de Meio Ambiente: ANDRÉ DANTAS MARTINS -Secretário de Educação: DAVID DE MELLO SILVA-Secretário de Fazenda: CLAUDIO LUIZ DA SILVA LIMA -Secretário de Agricultura, Pecuária e Desenvolvimento Rural: DIONE DE BARROS BORGES -Secretário de Planejamento:GILVACIR VIDAL DRAIA-Secretária de Administração: LINDAURA CRISTINA TRINDADE NOBRE-Secretária de Desenvolvimento Social, Direitos Humanos e Habitação: JEANNE MARISETE TEIXEIRA BERNARDES -Secretário de Ordem Pública: RENATO JOSÉ DE MATTOS FERNANDES -Secretário de Esportes e Lazer: LUIZ FERNANDO DE PAULA ESPINDOLA - Procurador Geral do Município: MARCELO BASBUS MOURÃO-Controlador Geral: JÚLIO CEZAR DUARTE DE CARVALHO

PODER LEGISLATIVO-Presidente: ROMULO ROSA DE CARVALHO - Vice Presidente: JUAREZ DE MEDEIROS PEREIRA -1° Secretário: HELIOMAR VELLOSO DO NASCIMENTO-2° Secretário: EDSON DA SILVAALMEIDA -Vereadores: DENILSON DA COSTA NOGUEIRA, EDUARDO DE SANT'ANA MARIOTTI, JULIO AVELINO OLIVEIRA DE MOURA JUNIOR, SERGIO MURILO ROSA DA SILVA, OROZINO ANTONIO BATISTA FILHO, PEDRO HENRIQUE ALVES PEREIRA, WILSON ROSA DE SOUZA-Procurador Jurídico:IVAN TADEU MOREIRA ESTEVES JUNIOR - Diretora de Compras e Planejamento: LUCIMAR PECORARO MARQUES -Diretora de Orçamento e Finanças:SILVANA DE OLIVEIRA VIANNA-Diretor Geral:JULIO CESAR DE CARVALHO ABREU-Diretora de Controle Interno:SILVIA APARECIDA F. FAGUNDES- Diretor de Administração Patrimonial e Tecnologia da Informação: CHARLES LOUIS NASCIMENTO DUMARD



EXPEDIENTE
Diário Oficial do Município de Paty do Alferes

Órgão informativo criado pela Lei Municipal nº 292 de 18 de abril de 1995.

Editado, diagramado e arte-finalizado na Divisão de Divulgação e Eventos-DIDEV-PMPA e disponibilizado no site oficial da Prefeitura Municipal de Paty do Alferes.

Rua Cel. Manoel Bernardes, 157, Centro Paty do Alferes-RJ - CEP 26.950-000

(24)2485-1234

www.patydoalferes.rj.gov.br
assessoria@patydoalferes.rj.gov.br

ANEXOS

ANEXO I

BAIRROS 1º DISTRITO

BAIRRO ALTO RECANTO



BAIRROS DO MUNICÍPIO
DE
PATY DO ALFERES - RJ



BAIRRO: ALTO RECANTO

Legenda

- Limite Municipal de Paty do Alferes
- Municípios Vizinhos
- Perímetro do Bairro Alto Recanto

Datum SIRGAS 2000
Projeção UTM - FUSO 23S
Base cartográfica: IBGE (2022)
Elaboração: Thiago Roberto Ravello da Silva
Elaborado em 2023

DataPaty
Soluções em Geoprocessamento

MEMORIAL DESCRITIVO ALTO RECANTO

Inicia-se a descrição deste perímetro no vértice **Pt1**, definido pelas coordenadas **E: 66.195.484 m** e **N: 751.931.772 m** com azimute **190° 00' 05,41"** e distância de **15.37 m** até o vértice **Pt2**, definido pelas coordenadas **E: 66.195.217 m** e **N: 751.930.258 m** com azimute **195° 07' 03,79"** e distância de **9.51 m** até o vértice **Pt3**, definido pelas coordenadas **E: 66.194.969 m** e **N: 751.929.340 m** com azimute **196° 25' 19,87"** e distância de **9.90 m** até o vértice **Pt4**, definido pelas coordenadas **E: 66.194.689 m** e **N: 751.928.390 m** com azimute **199° 16' 55,72"** e distância de **6.84 m** até o vértice **Pt5**, definido pelas coordenadas **E: 66.194.463 m** e **N: 751.927.744 m** com azimute **195° 44' 27,50"** e distância de **6.93 m** até o vértice **Pt6**, definido pelas coordenadas **E: 66.194.275 m** e **N: 751.927.077 m** com azimute **223° 30' 25,32"** e distância de **5.16 m** até o vértice **Pt7**, definido pelas coordenadas **E: 66.193.920 m** e **N: 751.926.703 m** com azimute **225° 08' 30,74"** e distância de **19.99 m** até o vértice **Pt8**, definido pelas coordenadas **E: 66.192.503 m** e **N: 751.925.293 m** com azimute **203° 32' 43,67"** e distância de **59.43 m** até o vértice **Pt9**, definido pelas coordenadas **E: 66.190.129 m** e **N: 751.919.845 m** com azimute **136° 53' 05,89"** e distância de **60.84 m** até o vértice **Pt10**, definido pelas coordenadas **E: 66.194.287 m** e **N: 751.915.404 m** com azimute **138° 16' 34,77"** e distância de **31.67 m** até o vértice **Pt11**, definido pelas coordenadas **E: 66.196.395 m** e **N: 751.913.040 m** com azimute **138° 12' 32,97"** e distância de **45.98 m** até o vértice **Pt12**, definido pelas coordenadas **E: 66.199.459 m** e **N: 751.909.612 m** com azimute **138° 14' 50,13"** e distância de **68.66 m** até o vértice **Pt13**, definido pelas coordenadas **E: 66.204.031 m** e **N: 751.904.490 m** com azimute **140° 07' 12,05"** e distância de **75.91 m** até o vértice **Pt14**, definido pelas coordenadas **E: 66.208.898 m** e **N: 751.898.665 m** com azimute **144° 02' 06,78"** e distância de **51.15 m** até o vértice **Pt15**, definido pelas coordenadas **E: 66.211.902 m** e **N: 751.894.525 m** com azimute **150° 13' 18,88"** e distância de **59.92 m** até o vértice **Pt16**, definido pelas coordenadas **E: 66.214.878 m** e **N: 751.889.324 m** com azimute **163° 49' 12,93"** e distância de **45.00 m** até o vértice **Pt17**, definido pelas coordenadas **E: 66.216.132 m** e **N: 751.885.002 m** com azimute **176° 00' 24,96"** e distância de **43.22 m** até o vértice **Pt18**, definido pelas coordenadas **E: 66.216.433 m** e **N: 751.880.690 m** com azimute **191° 48' 15,04"** e distância de **38.42 m** até o vértice **Pt19**, definido pelas coordenadas **E: 66.215.647 m** e **N: 751.876.929 m** com azimute **200° 53' 55,04"** e distância de **34.06 m** até o vértice **Pt20**, definido pelas coordenadas **E: 66.214.432 m** e **N: 751.873.747 m** com azimute **219° 25' 01,44"** e distância de **74.21 m** até o vértice **Pt21**, definido pelas coordenadas **E: 66.209.720 m** e **N: 751.868.014 m** com azimute **226° 49' 28,19"** e distância de **63.30 m** até o vértice **Pt22**, definido pelas coordenadas **E: 66.205.104 m** e **N: 751.863.683 m** com azimute **236° 44' 15,74"** e distância de **53.49 m** até o vértice **Pt23**, definido pelas coordenadas **E: 66.200.631 m** e **N: 751.860.749 m** com azimute **240° 32' 06,86"** e distância de **42.88 m** até o vértice **Pt24**, definido pelas coordenadas **E: 66.196.898 m** e **N: 751.858.640 m** com azimute **247° 36' 56,88"** e distância de **23.00 m** até o vértice **Pt25**, definido pelas coordenadas **E: 66.194.771 m** e **N: 751.857.764 m** com azimute **262° 51' 34,47"** e distância de **13.84 m** até o vértice **Pt26**, definido pelas coordenadas **E: 66.193.398 m** e **N: 751.857.592 m** com azimute **282° 36' 46,94"** e distância de **13.28 m** até o vértice **Pt27**, definido pelas coordenadas **E: 66.192.102 m** e **N: 751.857.882 m** com azimute **302° 46' 29,56"** e distância de **13.89 m** até o vértice **Pt28**, definido pelas coordenadas **E: 66.190.934 m** e **N: 751.858.634 m** com azimute **314° 10' 03,92"** e distância de **12.17 m** até o vértice **Pt29**, definido pelas coordenadas **E: 66.190.061 m** e **N: 751.859.482 m** com azimute **295° 42' 39,45"** e distância de **76.20 m** até o vértice **Pt30**, definido pelas coordenadas **E: 66.183.195 m** e **N: 751.862.788 m** com azimute **356° 46' 40,48"** e distância de **16.55 m** até o vértice **Pt31**, definido pelas coordenadas **E: 66.183.102 m** e **N: 751.864.440 m** com azimute **347° 42' 13,04"** e distância de **51.60 m** até o vértice **Pt32**, definido pelas coordenadas **E: 66.182.003**

m e N: 751.869.482 m com azimute **342° 37' 27,05"** e distância de **28.23 m** até o vértice **Pt33**, definido pelas coordenadas **E: 66.181.160 m** e **N: 751.872.176 m** com azimute **1° 38' 11,68"** e distância de **0.35 m** até o vértice **Pt34**, definido pelas coordenadas **E: 66.181.161 m** e **N: 751.872.211 m** com azimute **334° 29' 28,42"** e distância de **18.44 m** até o vértice **Pt35**, definido pelas coordenadas **E: 66.180.367 m** e **N: 751.873.875 m** com azimute **331° 18' 47,68"** e distância de **15.58 m** até o vértice **Pt36**, definido pelas coordenadas **E: 66.179.619 m** e **N: 751.875.242 m** com azimute **318° 32' 34,12"** e distância de **25.63 m** até o vértice **Pt37**, definido pelas coordenadas **E: 66.177.922 m** e **N: 751.877.163 m** com azimute **312° 05' 29,79"** e distância de **22.44 m** até o vértice **Pt38**, definido pelas coordenadas **E: 66.176.257 m** e **N: 751.878.667 m** com azimute **309° 04' 35,75"** e distância de **19.32 m** até o vértice **Pt39**, definido pelas coordenadas **E: 66.174.757 m** e **N: 751.879.885 m** com azimute **308° 48' 23,36"** e distância de **39.65 m** até o vértice **Pt40**, definido pelas coordenadas **E: 66.171.667 m** e **N: 751.882.370 m** com azimute **304° 54' 41,52"** e distância de **49.57 m** até o vértice **Pt41**, definido pelas coordenadas **E: 66.167.602 m** e **N: 751.885.207 m** com azimute **303° 47' 35,59"** e distância de **53.92 m** até o vértice **Pt42**, definido pelas coordenadas **E: 66.163.121 m** e **N: 751.888.206 m** com azimute **296° 57' 29,92"** e distância de **25.41 m** até o vértice **Pt43**, definido pelas coordenadas **E: 66.160.856 m** e **N: 751.889.358 m** com azimute **289° 57' 59,99"** e distância de **17.86 m** até o vértice **Pt44**, definido pelas coordenadas **E: 66.159.177 m** e **N: 751.889.968 m** com azimute **281° 15' 08,64"** e distância de **17.58 m** até o vértice **Pt45**, definido pelas coordenadas **E: 66.157.453 m** e **N: 751.890.311 m** com azimute **276° 40' 43,30"** e distância de **12.90 m** até o vértice **Pt46**, definido pelas coordenadas **E: 66.156.172 m** e **N: 751.890.461 m** com azimute **269° 41' 12,20"** e distância de **16.46 m** até o vértice **Pt47**, definido pelas coordenadas **E: 66.154.526 m** e **N: 751.890.452 m** com azimute **268° 44' 53,40"** e distância de **65.46 m** até o vértice **Pt48**, definido pelas coordenadas **E: 66.147.982 m** e **N: 751.890.309 m** com azimute **270° 01' 52,86"** e distância de **54.83 m** até o vértice **Pt49**, definido pelas coordenadas **E: 66.142.499 m** e **N: 751.890.312 m** com azimute **269° 25' 09,26"** e distância de **48.34 m** até o vértice **Pt50**, definido pelas coordenadas **E: 66.137.665 m** e **N: 751.890.263 m** com azimute **288° 29' 07,55"** e distância de **17.95 m** até o vértice **Pt51**, definido pelas coordenadas **E: 66.135.963 m** e **N: 751.890.832 m** com azimute **291° 44' 00,54"** e distância de **15.66 m** até o vértice **Pt52**, definido pelas coordenadas **E: 66.134.508 m** e **N: 751.891.412 m** com azimute **294° 11' 58,96"** e distância de **13.98 m** até o vértice **Pt53**, definido pelas coordenadas **E: 66.133.233 m** e **N: 751.891.985 m** com azimute **296° 42' 18,81"** e distância de **36.56 m** até o vértice **Pt54**, definido pelas coordenadas **E: 66.129.967 m** e **N: 751.893.628 m** com azimute **0° 35' 56,00"** e distância de **11.48 m** até o vértice **Pt55**, definido pelas coordenadas **E: 66.129.979 m** e **N: 751.894.776 m** com azimute **270° 13' 19,78"** e distância de **25.79 m** até o vértice **Pt56**, definido pelas coordenadas **E: 66.127.400 m** e **N: 751.894.786 m** com azimute **270° 13' 12,85"** e distância de **33.82 m** até o vértice **Pt57**, definido pelas coordenadas **E: 66.124.018 m** e **N: 751.894.799 m** com azimute **267° 56' 52,56"** e distância de **3.07 m** até o vértice **Pt58**, definido pelas coordenadas **E: 66.123.711 m** e **N: 751.894.788 m** com azimute **260° 47' 54,15"** e distância de **3.25 m** até o vértice **Pt59**, definido pelas coordenadas **E: 66.123.390 m** e **N: 751.894.736 m** com azimute **247° 27' 34,23"** e distância de **3.89 m** até o vértice **Pt60**, definido pelas coordenadas **E: 66.123.031 m** e **N: 751.894.587 m** com azimute **244° 24' 49,05"** e distância de **3.40 m** até o vértice **Pt61**, definido pelas coordenadas **E: 66.122.724 m** e **N: 751.894.440 m** com azimute **239° 07' 11,81"** e distância de **4.70 m** até o vértice **Pt62**, definido pelas coordenadas **E: 66.122.321 m** e **N: 751.894.199 m** com azimute **236° 22' 35,74"** e distância de **4.77 m** até o vértice **Pt63**, definido pelas coordenadas **E: 66.121.924 m** e **N: 751.893.935 m** com azimute **232° 59' 50,90"** e distância de **5.18 m** até o vértice **Pt64**, definido pelas coordenadas **E: 66.121.510 m** e **N: 751.893.623 m** com azimute **304° 31' 56,71"** e distância de **13.58 m** até o vértice **Pt65**, definido pelas coordenadas **E: 66.120.391 m** e **N: 751.894.393 m** com azimute **306° 27' 41,99"** e distância de **37.05 m** até o vértice **Pt66**, definido pelas coordenadas **E: 66.117.411 m** e **N: 751.896.595 m** com azimute **25° 17' 48,03"** e distância de **22.02 m** até o vértice

Pt67, definido pelas coordenadas **E: 66.118.352 m** e **N: 751.898.586 m** com azimute **86° 28' 50,19"** e distância de **21.34 m** até o vértice **Pt68**, definido pelas coordenadas **E: 66.120.482 m** e **N: 751.898.717 m** com azimute **87° 34' 53,92"** e distância de **13.98 m** até o vértice **Pt69**, definido pelas coordenadas **E: 66.121.879 m** e **N: 751.898.776 m** com azimute **87° 50' 46,90"** e distância de **82.76 m** até o vértice **Pt70**, definido pelas coordenadas **E: 66.130.149 m** e **N: 751.899.087 m** com azimute **87° 50' 07,87"** e distância de **31.77 m** até o vértice **Pt71**, definido pelas coordenadas **E: 66.133.324 m** e **N: 751.899.207 m** com azimute **86° 34' 48,06"** e distância de **25.14 m** até o vértice **Pt72**, definido pelas coordenadas **E: 66.135.834 m** e **N: 751.899.357 m** com azimute **86° 56' 14,41"** e distância de **56.15 m** até o vértice **Pt73**, definido pelas coordenadas **E: 66.141.441 m** e **N: 751.899.657 m** com azimute **87° 06' 25,20"** e distância de **23.38 m** até o vértice **Pt74**, definido pelas coordenadas **E: 66.143.776 m** e **N: 751.899.775 m** com azimute **88° 58' 28,68"** e distância de **26.26 m** até o vértice **Pt75**, definido pelas coordenadas **E: 66.146.402 m** e **N: 751.899.822 m** com azimute **88° 57' 41,23"** e distância de **77.79 m** até o vértice **Pt76**, definido pelas coordenadas **E: 66.154.180 m** e **N: 751.899.963 m** com azimute **89° 22' 09,00"** e distância de **132.61 m** até o vértice **Pt77**, definido pelas coordenadas **E: 66.167.440 m** e **N: 751.900.109 m** com azimute **91° 24' 49,07"** e distância de **17.84 m** até o vértice **Pt78**, definido pelas coordenadas **E: 66.169.223 m** e **N: 751.900.065 m** com azimute **35° 43' 37,42"** e distância de **24.27 m** até o vértice **Pt79**, definido pelas coordenadas **E: 66.170.640 m** e **N: 751.902.035 m** com azimute **33° 32' 49,64"** e distância de **117.84 m** até o vértice **Pt80**, definido pelas coordenadas **E: 66.177.152 m** e **N: 751.911.856 m** com azimute **33° 27' 37,81"** e distância de **8.31 m** até o vértice **Pt81**, definido pelas coordenadas **E: 66.177.610 m** e **N: 751.912.549 m** com azimute **33° 23' 23,81"** e distância de **22.77 m** até o vértice **Pt82**, definido pelas coordenadas **E: 66.178.863 m** e **N: 751.914.450 m** com azimute **33° 11' 27,33"** e distância de **22.29 m** até o vértice **Pt83**, definido pelas coordenadas **E: 66.180.083 m** e **N: 751.916.315 m** com azimute **33° 50' 22,54"** e distância de **11.69 m** até o vértice **Pt84**, definido pelas coordenadas **E: 66.180.734 m** e **N: 751.917.286 m** com azimute **342° 29' 37,15"** e distância de **22.44 m** até o vértice **Pt85**, definido pelas coordenadas **E: 66.180.059 m** e **N: 751.919.426 m** com azimute **27° 53' 53,62"** e distância de **31.14 m** até o vértice **Pt86**, definido pelas coordenadas **E: 66.181.516 m** e **N: 751.922.178 m** com azimute **27° 40' 57,90"** e distância de **9.86 m** até o vértice **Pt87**, definido pelas coordenadas **E: 66.181.974 m** e **N: 751.923.051 m** com azimute **33° 01' 39,15"** e distância de **26.14 m** até o vértice **Pt88**, definido pelas coordenadas **E: 66.183.399 m** e **N: 751.925.243 m** com azimute **32° 13' 43,53"** e distância de **2.72 m** até o vértice **Pt89**, definido pelas coordenadas **E: 66.183.544 m** e **N: 751.925.473 m** com azimute **37° 04' 28,62"** e distância de **26.31 m** até o vértice **Pt90**, definido pelas coordenadas **E: 66.185.130 m** e **N: 751.927.572 m** com azimute **56° 01' 39,80"** e distância de **24.21 m** até o vértice **Pt91**, definido pelas coordenadas **E: 66.187.138 m** e **N: 751.928.925 m** com azimute **68° 56' 57,93"** e distância de **28.34 m** até o vértice **Pt92**, definido pelas coordenadas **E: 66.189.783 m** e **N: 751.929.943 m** com azimute **71° 55' 53,56"** e distância de **7.42 m** até o vértice **Pt93**, definido pelas coordenadas **E: 66.190.488 m** e **N: 751.930.173 m** com azimute **71° 54' 57,91"** e distância de **23.74 m** até o vértice **Pt0**, definido pelas coordenadas **E: 66.192.745 m** e **N: 751.930.910 m** com azimute **72° 31' 49,85"** e distância de **28.71 m** até o vértice **Pt1**, encerrando este perímetro.

Todas as coordenadas aqui descritas estão georreferenciadas ao Sistema Geodésico Brasileiro e encontram-se representadas no Sistema UTM, referenciadas ao Meridiano Central 51 WGr, fuso 23S, tendo como Datum o SIRGAS2000. Todos os azimutes e distâncias, área e perímetro foram calculados no plano de projeção UTM.

BAIRRO ARAÇÁ



BAIRROS DO MUNICÍPIO
DE
PATY DO ALFERES - RJ



BAIRRO: ARAÇÁ

Legenda

- Limite Municipal de Paty do Alferes
- Municípios Vizinhos
- Perímetro do Bairro Araçá

Datum SIRGAS 2000
Projeção UTM - FUSO 23S
Base cartográfica: IBGE (2022)
Elaboração: Thiago Roberto Rivello da Silva
Elaborado em 2023



MEMORIAL DESCRITIVO ARAÇÁ

Inicia-se a descrição deste perímetro no vértice **Pt1**, definido pelas coordenadas **E: 66.246.357 m** e **N: 752.062.726 m** com azimute **100° 05' 26"** e distância de **25.34 m** até o vértice **Pt2**, definido pelas coordenadas **E: 66.248.852 m** e **N: 752.062.282 m** com azimute **102° 37' 27"** e distância de **10.43 m** até o vértice **Pt3**, definido pelas coordenadas **E: 66.249.870 m** e **N: 752.062.054 m** com azimute **104° 28' 39"** e distância de **7.56 m** até o vértice **Pt4**, definido pelas coordenadas **E: 66.250.602 m** e **N: 752.061.865 m** com azimute **111° 38' 26"** e distância de **8.60 m** até o vértice **Pt5**, definido pelas coordenadas **E: 66.251.401 m** e **N: 752.061.548 m** com azimute **117° 55' 19"** e distância de **12.09 m** até o vértice **Pt6**, definido pelas coordenadas **E: 66.252.469 m** e **N: 752.060.982 m** com azimute **122° 16' 45"** e distância de **14.19 m** até o vértice **Pt7**, definido pelas coordenadas **E: 66.253.669 m** e **N: 752.060.224 m** com azimute **122° 41' 31"** e distância de **7.17 m** até o vértice **Pt8**, definido pelas coordenadas **E: 66.254.272 m** e **N: 752.059.837 m** com azimute **125° 24' 38"** e distância de **4.71 m** até o vértice **Pt9**, definido pelas coordenadas **E: 66.254.656 m** e **N: 752.059.564 m** com azimute **133° 20' 54"** e distância de **6.13 m** até o vértice **Pt10**, definido pelas coordenadas **E: 66.255.102 m** e **N: 752.059.143 m** com azimute **132° 43' 46"** e distância de **4.82 m** até o vértice **Pt11**, definido pelas coordenadas **E: 66.255.456 m** e **N: 752.058.816 m** com azimute **129° 35' 17"** e distância de **6.75 m** até o vértice **Pt12**, definido pelas coordenadas **E: 66.255.976 m** e **N: 752.058.386 m** com azimute **118° 33' 29"** e distância de **7.84 m** até o vértice **Pt13**, definido pelas coordenadas **E: 66.256.665 m** e **N: 752.058.011 m** com azimute **116° 28' 35"** e distância de **11.55 m** até o vértice **Pt14**, definido pelas coordenadas **E: 66.257.699 m** e **N: 752.057.496 m** com azimute **111° 12' 33"** e distância de **10.06 m** até o vértice **Pt15**, definido pelas coordenadas **E: 66.258.637 m** e **N: 752.057.132 m** com azimute **107° 18' 50"** e distância de **5.98 m** até o vértice **Pt16**, definido pelas coordenadas **E: 66.259.208 m** e **N: 752.056.954 m** com azimute **97° 01' 11"** e distância de **8.10 m** até o vértice **Pt17**, definido pelas coordenadas **E: 66.260.012 m** e **N: 752.056.855 m** com azimute **90° 38' 40"** e distância de **10.67 m** até o vértice **Pt18**, definido pelas coordenadas **E: 66.261.079 m** e **N: 752.056.843 m** com azimute **178° 58' 26"** e distância de **93.25 m** até o vértice **Pt19**, definido pelas coordenadas **E: 66.261.246 m** e **N: 752.047.519 m** com azimute **163° 54' 57"** e distância de **141.85 m** até o vértice **Pt20**, definido pelas coordenadas **E: 66.265.176 m** e **N: 752.033.889 m** com azimute **65° 28' 33"** e distância de **220.51 m** até o vértice **Pt21**, definido pelas coordenadas **E: 66.285.238 m** e **N: 752.043.042 m** com azimute **67° 19' 39"** e distância de **43.48 m** até o vértice **Pt22**, definido pelas coordenadas **E: 66.289.250 m** e **N: 752.044.718 m** com azimute **70° 08' 52"** e distância de **25.44 m** até o vértice **Pt23**, definido pelas coordenadas **E: 66.291.643 m** e **N: 752.045.582 m** com azimute **79° 13' 09"** e distância de **24.00 m** até o vértice **Pt24**, definido pelas coordenadas **E: 66.294.001 m** e **N: 752.046.031 m** com azimute **87° 35' 58"** e distância de **22.68 m** até o vértice **Pt25**, definido pelas coordenadas **E: 66.296.267 m** e **N: 752.046.126 m** com azimute **96° 15' 46"** e distância de **17.97 m** até o vértice **Pt26**, definido pelas coordenadas **E: 66.298.053 m** e **N: 752.045.930 m** com azimute **101° 51' 04"** e distância de **24.30 m** até o vértice **Pt27**, definido pelas coordenadas **E: 66.300.431 m** e **N: 752.045.431 m** com azimute **105° 32' 50"** e distância de **25.30 m** até o vértice **Pt28**, definido pelas coordenadas **E: 66.302.868 m** e **N: 752.044.753 m** com azimute **110° 08' 50"** e distância de **26.57 m** até o vértice **Pt29**, definido pelas coordenadas **E: 66.305.362 m** e **N: 752.043.838 m** com azimute **113° 21' 23"** e distância de **29.08 m** até o vértice **Pt30**, definido pelas coordenadas **E: 66.308.032 m** e **N: 752.042.685 m** com azimute **120° 26' 28"** e distância de **17.86 m** até o vértice **Pt31**, definido pelas coordenadas **E: 66.309.572 m** e **N: 752.041.780 m** com azimute **126° 29' 15"** e distância de **24.27 m** até o vértice **Pt32**, definido pelas coordenadas **E: 66.311.523 m** e **N: 752.040.337 m** com azimute **138° 08' 35"** e distância de **17.67 m** até o vértice **Pt33**, definido pelas coordenadas **E: 66.312.702 m** e **N: 752.039.021 m** com azimute **140° 21' 49"** e distância de **14.75 m** até o vértice **Pt34**, definido pelas coordenadas **E: 66.313.643 m** e **N: 752.037.885 m** com azimute **142° 12' 42"** e distância de **24.95 m**

até o vértice **Pt35**, definido pelas coordenadas **E: 66.315.172 m** e **N: 752.035.913 m** com azimute **211° 10' 28"** e distância de **50.81 m** até o vértice **Pt36**, definido pelas coordenadas **E: 66.312.542 m** e **N: 752.031.566 m** com azimute **211° 27' 20"** e distância de **59.33 m** até o vértice **Pt37**, definido pelas coordenadas **E: 66.309.446 m** e **N: 752.026.505 m** com azimute **215° 39' 22"** e distância de **12.37 m** até o vértice **Pt38**, definido pelas coordenadas **E: 66.308.725 m** e **N: 752.025.500 m** com azimute **215° 40' 50"** e distância de **8.38 m** até o vértice **Pt39**, definido pelas coordenadas **E: 66.308.236 m** e **N: 752.024.819 m** com azimute **209° 58' 00"** e distância de **7.69 m** até o vértice **Pt40**, definido pelas coordenadas **E: 66.307.852 m** e **N: 752.024.153 m** com azimute **186° 53' 05"** e distância de **6.51 m** até o vértice **Pt41**, definido pelas coordenadas **E: 66.307.774 m** e **N: 752.023.507 m** com azimute **167° 18' 24"** e distância de **6.42 m** até o vértice **Pt42**, definido pelas coordenadas **E: 66.307.915 m** e **N: 752.022.881 m** com azimute **156° 13' 45"** e distância de **8.81 m** até o vértice **Pt43**, definido pelas coordenadas **E: 66.308.270 m** e **N: 752.022.075 m** com azimute **145° 07' 09"** e distância de **13.08 m** até o vértice **Pt44**, definido pelas coordenadas **E: 66.309.018 m** e **N: 752.021.002 m** com azimute **148° 47' 48"** e distância de **14.77 m** até o vértice **Pt45**, definido pelas coordenadas **E: 66.309.783 m** e **N: 752.019.739 m** com azimute **158° 54' 24"** e distância de **8.86 m** até o vértice **Pt46**, definido pelas coordenadas **E: 66.310.102 m** e **N: 752.018.912 m** com azimute **165° 03' 05"** e distância de **6.40 m** até o vértice **Pt47**, definido pelas coordenadas **E: 66.310.267 m** e **N: 752.018.294 m** com azimute **175° 53' 52"** e distância de **7.41 m** até o vértice **Pt48**, definido pelas coordenadas **E: 66.310.320 m** e **N: 752.017.555 m** com azimute **171° 20' 27"** e distância de **7.51 m** até o vértice **Pt49**, definido pelas coordenadas **E: 66.310.433 m** e **N: 752.016.813 m** com azimute **174° 37' 16"** e distância de **6.19 m** até o vértice **Pt50**, definido pelas coordenadas **E: 66.310.491 m** e **N: 752.016.197 m** com azimute **175° 30' 17"** e distância de **12.76 m** até o vértice **Pt51**, definido pelas coordenadas **E: 66.310.591 m** e **N: 752.014.925 m** com azimute **178° 29' 23"** e distância de **10.62 m** até o vértice **Pt52**, definido pelas coordenadas **E: 66.310.619 m** e **N: 752.013.863 m** com azimute **188° 10' 39"** e distância de **6.82 m** até o vértice **Pt53**, definido pelas coordenadas **E: 66.310.522 m** e **N: 752.013.188 m** com azimute **192° 42' 06"** e distância de **7.19 m** até o vértice **Pt54**, definido pelas coordenadas **E: 66.310.364 m** e **N: 752.012.487 m** com azimute **197° 39' 43"** e distância de **2.11 m** até o vértice **Pt55**, definido pelas coordenadas **E: 66.310.300 m** e **N: 752.012.286 m** com azimute **196° 47' 15"** e distância de **10.56 m** até o vértice **Pt56**, definido pelas coordenadas **E: 66.309.995 m** e **N: 752.011.275 m** com azimute **202° 53' 34"** e distância de **10.33 m** até o vértice **Pt57**, definido pelas coordenadas **E: 66.309.593 m** e **N: 752.010.323 m** com azimute **203° 44' 14"** e distância de **8.52 m** até o vértice **Pt58**, definido pelas coordenadas **E: 66.309.250 m** e **N: 752.009.543 m** com azimute **203° 44' 50"** e distância de **9.19 m** até o vértice **Pt59**, definido pelas coordenadas **E: 66.308.880 m** e **N: 752.008.702 m** com azimute **202° 29' 14"** e distância de **9.31 m** até o vértice **Pt60**, definido pelas coordenadas **E: 66.308.524 m** e **N: 752.007.842 m** com azimute **201° 20' 45"** e distância de **8.41 m** até o vértice **Pt61**, definido pelas coordenadas **E: 66.308.218 m** e **N: 752.007.059 m** com azimute **200° 33' 22"** e distância de **8.54 m** até o vértice **Pt62**, definido pelas coordenadas **E: 66.307.918 m** e **N: 752.006.259 m** com azimute **176° 01' 35"** e distância de **13.13 m** até o vértice **Pt63**, definido pelas coordenadas **E: 66.308.009 m** e **N: 752.004.949 m** com azimute **149° 05' 49"** e distância de **16.20 m** até o vértice **Pt64**, definido pelas coordenadas **E: 66.308.841 m** e **N: 752.003.559 m** com azimute **140° 16' 12"** e distância de **16.47 m** até o vértice **Pt65**, definido pelas coordenadas **E: 66.309.894 m** e **N: 752.002.292 m** com azimute **135° 20' 49"** e distância de **16.35 m** até o vértice **Pt66**, definido pelas coordenadas **E: 66.311.043 m** e **N: 752.001.129 m** com azimute **146° 46' 17"** e distância de **16.53 m** até o vértice **Pt67**, definido pelas coordenadas **E: 66.311.949 m** e **N: 751.999.746 m** com azimute **167° 29' 02"** e distância de **14.81 m** até o vértice **Pt68**, definido pelas coordenadas **E: 66.312.270 m** e **N: 751.998.300 m** com azimute **181° 41' 44"** e distância de **20.28 m** até o vértice **Pt69**, definido pelas coordenadas **E: 66.312.210 m** e **N: 751.996.273 m** com azimute **180° 27' 08"** e distância de **15.20 m** até o vértice **Pt70**, definido pelas coordenadas **E: 66.312.198 m** e **N: 751.994.753 m** com azimute **178° 41' 53"** e distância de **8.80 m**

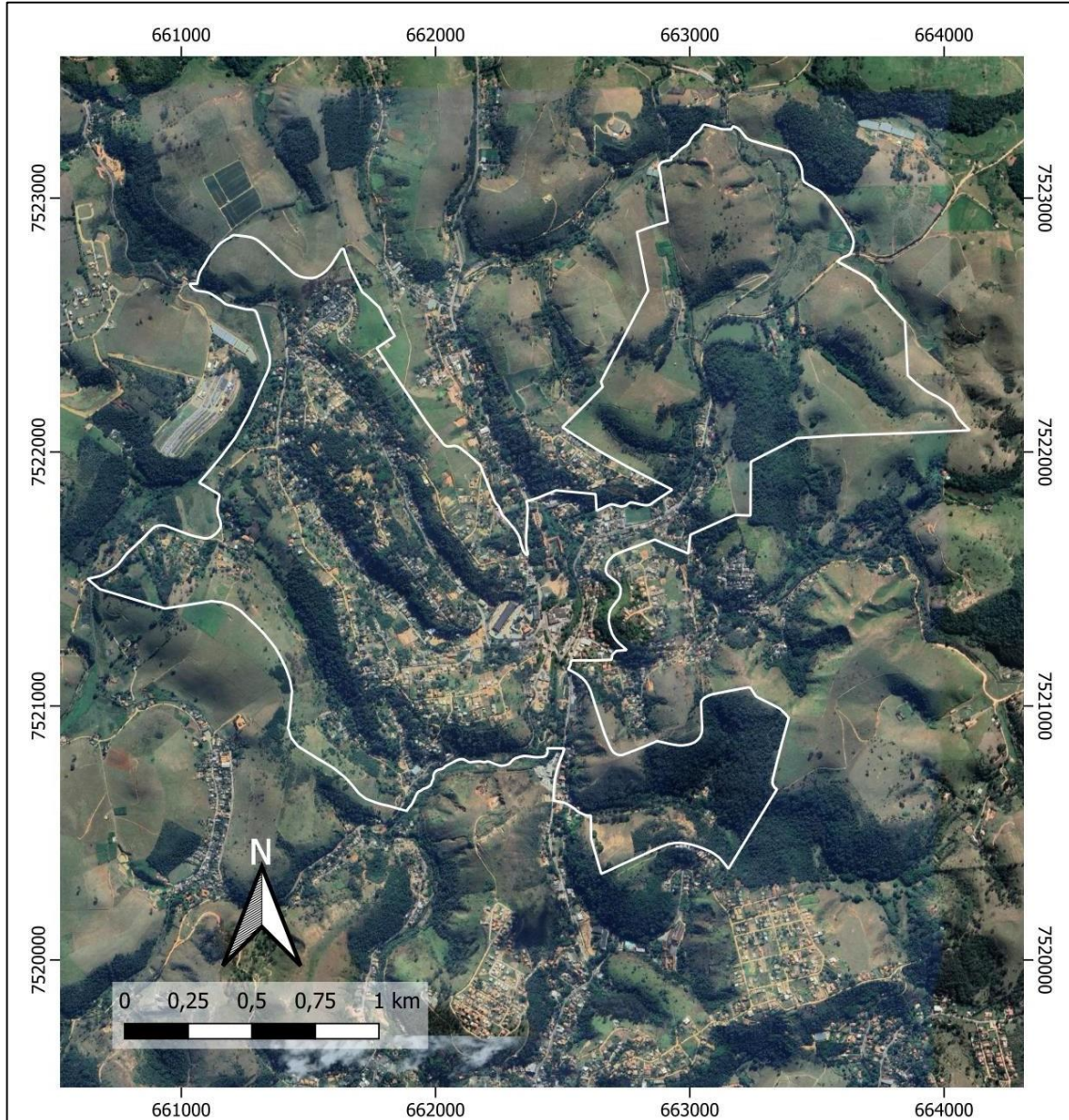
até o vértice **Pt71**, definido pelas coordenadas **E: 66.312.218 m** e **N: 751.993.873 m** com azimute **180° 55' 13"** e distância de **7.47 m** até o vértice **Pt72**, definido pelas coordenadas **E: 66.312.206 m** e **N: 751.993.126 m** com azimute **181° 34' 27"** e distância de **19.66 m** até o vértice **Pt73**, definido pelas coordenadas **E: 66.312.152 m** e **N: 751.991.161 m** com azimute **181° 38' 54"** e distância de **13.91 m** até o vértice **Pt74**, definido pelas coordenadas **E: 66.312.112 m** e **N: 751.989.771 m** com azimute **181° 42' 35"** e distância de **18.77 m** até o vértice **Pt75**, definido pelas coordenadas **E: 66.312.056 m** e **N: 751.987.895 m** com azimute **106° 34' 28"** e distância de **45.78 m** até o vértice **Pt76**, definido pelas coordenadas **E: 66.316.444 m** e **N: 751.986.589 m** com azimute **157° 14' 59"** e distância de **22.32 m** até o vértice **Pt77**, definido pelas coordenadas **E: 66.317.307 m** e **N: 751.984.531 m** com azimute **241° 05' 47"** e distância de **45.70 m** até o vértice **Pt78**, definido pelas coordenadas **E: 66.313.306 m** e **N: 751.982.322 m** com azimute **241° 05' 28"** e distância de **41.66 m** até o vértice **Pt79**, definido pelas coordenadas **E: 66.309.659 m** e **N: 751.980.308 m** com azimute **241° 06' 46"** e distância de **27.59 m** até o vértice **Pt80**, definido pelas coordenadas **E: 66.307.243 m** e **N: 751.978.975 m** com azimute **318° 57' 37"** e distância de **14.74 m** até o vértice **Pt81**, definido pelas coordenadas **E: 66.306.275 m** e **N: 751.980.087 m** com azimute **319° 03' 03"** e distância de **24.82 m** até o vértice **Pt82**, definido pelas coordenadas **E: 66.304.648 m** e **N: 751.981.962 m** com azimute **319° 15' 18"** e distância de **12.96 m** até o vértice **Pt83**, definido pelas coordenadas **E: 66.303.802 m** e **N: 751.982.944 m** com azimute **285° 59' 20"** e distância de **68.91 m** até o vértice **Pt84**, definido pelas coordenadas **E: 66.297.178 m** e **N: 751.984.842 m** com azimute **285° 54' 22"** e distância de **58.20 m** até o vértice **Pt85**, definido pelas coordenadas **E: 66.291.581 m** e **N: 751.986.437 m** com azimute **285° 36' 53"** e distância de **6.43 m** até o vértice **Pt86**, definido pelas coordenadas **E: 66.290.962 m** e **N: 751.986.610 m** com azimute **285° 09' 56"** e distância de **17.97 m** até o vértice **Pt87**, definido pelas coordenadas **E: 66.289.228 m** e **N: 751.987.080 m** com azimute **279° 46' 39"** e distância de **27.50 m** até o vértice **Pt88**, definido pelas coordenadas **E: 66.286.518 m** e **N: 751.987.547 m** com azimute **270° 54' 33"** e distância de **34.03 m** até o vértice **Pt89**, definido pelas coordenadas **E: 66.283.115 m** e **N: 751.987.601 m** com azimute **267° 32' 08"** e distância de **19.77 m** até o vértice **Pt90**, definido pelas coordenadas **E: 66.281.140 m** e **N: 751.987.516 m** com azimute **267° 30' 14"** e distância de **30.54 m** até o vértice **Pt91**, definido pelas coordenadas **E: 66.278.089 m** e **N: 751.987.383 m** com azimute **273° 05' 17"** e distância de **18.38 m** até o vértice **Pt92**, definido pelas coordenadas **E: 66.276.254 m** e **N: 751.987.482 m** com azimute **273° 05' 25"** e distância de **16.32 m** até o vértice **Pt93**, definido pelas coordenadas **E: 66.274.624 m** e **N: 751.987.570 m** com azimute **295° 48' 39"** e distância de **16.31 m** até o vértice **Pt94**, definido pelas coordenadas **E: 66.273.156 m** e **N: 751.988.280 m** com azimute **296° 13' 31"** e distância de **15.84 m** até o vértice **Pt95**, definido pelas coordenadas **E: 66.271.735 m** e **N: 751.988.980 m** com azimute **296° 11' 22"** e distância de **13.64 m** até o vértice **Pt96**, definido pelas coordenadas **E: 66.270.511 m** e **N: 751.989.582 m** com azimute **298° 40' 07"** e distância de **23.64 m** até o vértice **Pt97**, definido pelas coordenadas **E: 66.268.437 m** e **N: 751.990.716 m** com azimute **298° 22' 58"** e distância de **26.93 m** até o vértice **Pt98**, definido pelas coordenadas **E: 66.266.068 m** e **N: 751.991.996 m** com azimute **298° 13' 58"** e distância de **18.29 m** até o vértice **Pt99**, definido pelas coordenadas **E: 66.264.457 m** e **N: 751.992.861 m** com azimute **298° 30' 45"** e distância de **15.40 m** até o vértice **Pt100**, definido pelas coordenadas **E: 66.263.104 m** e **N: 751.993.596 m** com azimute **298° 52' 23"** e distância de **15.33 m** até o vértice **Pt101**, definido pelas coordenadas **E: 66.261.762 m** e **N: 751.994.336 m** com azimute **15° 42' 01"** e distância de **4.18 m** até o vértice **Pt102**, definido pelas coordenadas **E: 66.261.875 m** e **N: 751.994.738 m** com azimute **1° 19' 56"** e distância de **2.58 m** até o vértice **Pt103**, definido pelas coordenadas **E: 66.261.881 m** e **N: 751.994.996 m** com azimute **3° 40' 50"** e distância de **5.14 m** até o vértice **Pt104**, definido pelas coordenadas **E: 66.261.914 m** e **N: 751.995.509 m** com azimute **354° 47' 39"** e distância de **4.52 m** até o vértice **Pt105**, definido pelas coordenadas **E: 66.261.873 m** e **N: 751.995.959 m** com azimute **354° 59' 36"** e distância de **4.70 m** até o vértice **Pt106**, definido pelas coordenadas **E: 66.261.832 m** e **N: 751.996.427 m** com azimute **345° 17' 54"** e

distância de **2.09 m** até o vértice **Pt107**, definido pelas coordenadas **E: 66.261.779 m** e **N: 751.996.629 m** com azimute **347° 35' 42"** e distância de **4.52 m** até o vértice **Pt108**, definido pelas coordenadas **E: 66.261.682 m** e **N: 751.997.070 m** com azimute **337° 27' 10"** e distância de **7.28 m** até o vértice **Pt109**, definido pelas coordenadas **E: 66.261.403 m** e **N: 751.997.742 m** com azimute **328° 33' 43"** e distância de **9.74 m** até o vértice **Pt110**, definido pelas coordenadas **E: 66.260.895 m** e **N: 751.998.573 m** com azimute **328° 53' 04"** e distância de **12.29 m** até o vértice **Pt111**, definido pelas coordenadas **E: 66.260.260 m** e **N: 751.999.625 m** com azimute **325° 13' 44"** e distância de **3.82 m** até o vértice **Pt112**, definido pelas coordenadas **E: 66.260.042 m** e **N: 751.999.939 m** com azimute **325° 16' 28"** e distância de **9.51 m** até o vértice **Pt113**, definido pelas coordenadas **E: 66.259.500 m** e **N: 752.000.721 m** com azimute **332° 34' 26"** e distância de **17.26 m** até o vértice **Pt114**, definido pelas coordenadas **E: 66.258.705 m** e **N: 752.002.253 m** com azimute **332° 35' 05"** e distância de **12.36 m** até o vértice **Pt115**, definido pelas coordenadas **E: 66.258.136 m** e **N: 752.003.350 m** com azimute **335° 05' 29"** e distância de **15.01 m** até o vértice **Pt116**, definido pelas coordenadas **E: 66.257.504 m** e **N: 752.004.711 m** com azimute **339° 19' 36"** e distância de **1.5 m** até o vértice **Pt117**, definido pelas coordenadas **E: 66.257.181 m** e **N: 752.005.567 m** com azimute **339° 38' 51"** e distância de **11.53 m** até o vértice **Pt118**, definido pelas coordenadas **E: 66.256.780 m** e **N: 752.006.648 m** com azimute **341° 14' 22"** e distância de **16.14 m** até o vértice **Pt119**, definido pelas coordenadas **E: 66.256.261 m** e **N: 752.008.176 m** com azimute **345° 07' 39"** e distância de **13.13 m** até o vértice **Pt120**, definido pelas coordenadas **E: 66.255.924 m** e **N: 752.009.445 m** com azimute **344° 13' 02"** e distância de **11.14 m** até o vértice **Pt121**, definido pelas coordenadas **E: 66.255.621 m** e **N: 752.010.517 m** com azimute **346° 29' 40"** e distância de **6.81 m** até o vértice **Pt122**, definido pelas coordenadas **E: 66.255.462 m** e **N: 752.011.179 m** com azimute **345° 46' 37"** e distância de **23.81 m** até o vértice **Pt123**, definido pelas coordenadas **E: 66.254.877 m** e **N: 752.013.487 m** com azimute **345° 48' 36"** e distância de **18.07 m** até o vértice **Pt124**, definido pelas coordenadas **E: 66.254.434 m** e **N: 752.015.239 m** com azimute **343° 29' 07"** e distância de **11.89 m** até o vértice **Pt125**, definido pelas coordenadas **E: 66.254.096 m** e **N: 752.016.379 m** com azimute **343° 15' 33"** e distância de **14.55 m** até o vértice **Pt126**, definido pelas coordenadas **E: 66.253.677 m** e **N: 752.017.772 m** com azimute **343° 29' 25"** e distância de **18.83 m** até o vértice **Pt127**, definido pelas coordenadas **E: 66.253.142 m** e **N: 752.019.577 m** com azimute **343° 28' 45"** e distância de **17.23 m** até o vértice **Pt128**, definido pelas coordenadas **E: 66.252.652 m** e **N: 752.021.229 m** com azimute **343° 01' 52"** e distância de **10.38 m** até o vértice **Pt129**, definido pelas coordenadas **E: 66.252.349 m** e **N: 752.022.222 m** com azimute **343° 18' 11"** e distância de **23.25 m** até o vértice **Pt130**, definido pelas coordenadas **E: 66.251.681 m** e **N: 752.024.449 m** com azimute **343° 35' 35"** e distância de **14.83 m** até o vértice **Pt131**, definido pelas coordenadas **E: 66.251.262 m** e **N: 752.025.872 m** com azimute **344° 24' 45"** e distância de **7.26 m** até o vértice **Pt132**, definido pelas coordenadas **E: 66.251.067 m** e **N: 752.026.571 m** com azimute **345° 06' 05"** e distância de **7.90 m** até o vértice **Pt133**, definido pelas coordenadas **E: 66.250.864 m** e **N: 752.027.334 m** com azimute **343° 53' 12"** e distância de **9.84 m** até o vértice **Pt134**, definido pelas coordenadas **E: 66.250.591 m** e **N: 752.028.279 m** com azimute **347° 29' 25"** e distância de **3.28 m** até o vértice **Pt135**, definido pelas coordenadas **E: 66.250.520 m** e **N: 752.028.599 m** com azimute **344° 07' 00"** e distância de **7.60 m** até o vértice **Pt136**, definido pelas coordenadas **E: 66.250.312 m** e **N: 752.029.330 m** com azimute **342° 17' 28"** e distância de **5.49 m** até o vértice **Pt137**, definido pelas coordenadas **E: 66.250.145 m** e **N: 752.029.853 m** com azimute **341° 52' 05"** e distância de **7.78 m** até o vértice **Pt138**, definido pelas coordenadas **E: 66.249.903 m** e **N: 752.030.592 m** com azimute **342° 37' 38"** e distância de **20.13 m** até o vértice **Pt139**, definido pelas coordenadas **E: 66.249.302 m** e **N: 752.032.513 m** com azimute **338° 48' 16"** e distância de **23.18 m** até o vértice **Pt140**, definido pelas coordenadas **E: 66.248.464 m** e **N: 752.034.674 m** com azimute **339° 48' 01"** e distância de **21.46 m** até o vértice **Pt141**, definido pelas coordenadas **E: 66.247.723 m** e **N: 752.036.688 m** com azimute **338° 54' 15"** e distância de

16.89 m até o vértice **Pt142**, definido pelas coordenadas **E: 66.247.115 m** e **N: 752.038.264 m** com azimute **341° 04' 07"** e distância de **11.68 m** até o vértice **Pt143**, definido pelas coordenadas **E: 66.246.736 m** e **N: 752.039.369 m** com azimute **339° 24' 41"** e distância de **10.27 m** até o vértice **Pt144**, definido pelas coordenadas **E: 66.246.375 m** e **N: 752.040.330 m** com azimute **340° 43' 53"** e distância de **12.61 m** até o vértice **Pt145**, definido pelas coordenadas **E: 66.245.959 m** e **N: 752.041.520 m** com azimute **344° 15' 23"** e distância de **7.41 m** até o vértice **Pt146**, definido pelas coordenadas **E: 66.245.758 m** e **N: 752.042.233 m** com azimute **345° 38' 37"** e distância de **10.85 m** até o vértice **Pt147**, definido pelas coordenadas **E: 66.245.489 m** e **N: 752.043.284 m** com azimute **347° 48' 51"** e distância de **8.34 m** até o vértice **Pt148**, definido pelas coordenadas **E: 66.245.313 m** e **N: 752.044.099 m** com azimute **349° 03' 11"** e distância de **7.74 m** até o vértice **Pt149**, definido pelas coordenadas **E: 66.245.166 m** e **N: 752.044.859 m** com azimute **352° 21' 41"** e distância de **7.75 m** até o vértice **Pt150**, definido pelas coordenadas **E: 66.245.063 m** e **N: 752.045.627 m** com azimute **355° 04' 43"** e distância de **8.74 m** até o vértice **Pt151**, definido pelas coordenadas **E: 66.244.988 m** e **N: 752.046.498 m** com azimute **356° 10' 22"** e distância de **8.69 m** até o vértice **Pt152**, definido pelas coordenadas **E: 66.244.930 m** e **N: 752.047.365 m** com azimute **359° 53' 36"** e distância de **10.74 m** até o vértice **Pt153**, definido pelas coordenadas **E: 66.244.928 m** e **N: 752.048.439 m** com azimute **2° 44' 55"** e distância de **8.55 m** até o vértice **Pt154**, definido pelas coordenadas **E: 66.244.969 m** e **N: 752.049.293 m** com azimute **6° 07' 35"** e distância de **11.24 m** até o vértice **Pt155**, definido pelas coordenadas **E: 66.245.089 m** e **N: 752.050.411 m** com azimute **6° 47' 56"** e distância de **8.28 m** até o vértice **Pt156**, definido pelas coordenadas **E: 66.245.187 m** e **N: 752.051.233 m** com azimute **6° 03' 32"** e distância de **20.46 m** até o vértice **Pt157**, definido pelas coordenadas **E: 66.245.403 m** e **N: 752.053.268 m** com azimute **8° 58' 15"** e distância de **15.71 m** até o vértice **Pt158**, definido pelas coordenadas **E: 66.245.648 m** e **N: 752.054.820 m** com azimute **7° 37' 14"** e distância de **24.81 m** até o vértice **Pt159**, definido pelas coordenadas **E: 66.245.977 m** e **N: 752.057.279 m** com azimute **5° 14' 05"** e distância de **19.29 m** até o vértice **Pt160**, definido pelas coordenadas **E: 66.246.153 m** e **N: 752.059.200 m** com azimute **4° 07' 14"** e distância de **9.32 m** até o vértice **Pt161**, definido pelas coordenadas **E: 66.246.220 m** e **N: 752.060.130 m** com azimute **3° 16' 14"** e distância de **10.87 m** até o vértice **Pt0**, definido pelas coordenadas **E: 66.246.282 m** e **N: 752.061.215 m** com azimute **2° 50' 30"** e distância de **15.13 m** até o vértice **Pt1**, encerrando este perímetro.

Todas as coordenadas aqui descritas estão georreferenciadas ao Sistema Geodésico Brasileiro e encontram-se representadas no Sistema UTM, referenciadas ao Meridiano Central 51 WGr, fuso 23S, tendo como Datum o SIRGAS2000. Todos os azimutes e distâncias, área e perímetro foram calculados no plano de projeção UTM.

BAIRRO ARCOZELO






BAIRROS DO MUNICÍPIO
DE
PATY DO ALFERES - RJ



BAIRRO: ARCOZELO

Legenda

-  Limite Municipal de Paty do Alferes
-  Municípios Vizinhos
-  Perímetro do Bairro Arcozele

Datum SIRGAS 2000
Projeção UTM - FUSO 23S
Base cartográfica: IBGE (2022)
Elaboração: Thiago Roberto Rivelto da Silva
Elaborado em 2023



MEMORIAL DESCRITIVO ARCOZELO

Inicia-se a descrição deste perímetro no vértice **Pt1**, definido pelas coordenadas **E: 66.305.916 m** e **N: 752.328.886 m** com azimute **99° 49' 35"** e distância de **3.11 m** até o vértice **Pt2**, definido pelas coordenadas **E: 66.306.222 m** e **N: 752.328.833 m** com azimute **99° 55' 51"** e distância de **9.45 m** até o vértice **Pt3**, definido pelas coordenadas **E: 66.307.153 m** e **N: 752.328.670 m** com azimute **102° 54' 27"** e distância de **1.97 m** até o vértice **Pt4**, definido pelas coordenadas **E: 66.307.345 m** e **N: 752.328.626 m** com azimute **104° 40' 03"** e distância de **8.81 m** até o vértice **Pt5**, definido pelas coordenadas **E: 66.308.197 m** e **N: 752.328.403 m** com azimute **105° 31' 27"** e distância de **10.84 m** até o vértice **Pt6**, definido pelas coordenadas **E: 66.309.241 m** e **N: 752.328.113 m** com azimute **106° 18' 15"** e distância de **8.34 m** até o vértice **Pt7**, definido pelas coordenadas **E: 66.310.041 m** e **N: 752.327.879 m** com azimute **107° 04' 18"** e distância de **12.23 m** até o vértice **Pt8**, definido pelas coordenadas **E: 66.311.210 m** e **N: 752.327.520 m** com azimute **107° 04' 07"** e distância de **8.62 m** até o vértice **Pt9**, definido pelas coordenadas **E: 66.312.034 m** e **N: 752.327.267 m** com azimute **98° 57' 11"** e distância de **7.58 m** até o vértice **Pt10**, definido pelas coordenadas **E: 66.312.783 m** e **N: 752.327.149 m** com azimute **96° 06' 56"** e distância de **4.22 m** até o vértice **Pt11**, definido pelas coordenadas **E: 66.313.203 m** e **N: 752.327.104 m** com azimute **94° 38' 53"** e distância de **4.94 m** até o vértice **Pt12**, definido pelas coordenadas **E: 66.313.695 m** e **N: 752.327.064 m** com azimute **87° 15' 27"** e distância de **1.67 m** até o vértice **Pt13**, definido pelas coordenadas **E: 66.313.862 m** e **N: 752.327.072 m** com azimute **85° 42' 00"** e distância de **2.67 m** até o vértice **Pt14**, definido pelas coordenadas **E: 66.314.128 m** e **N: 752.327.092 m** com azimute **85° 43' 34"** e distância de **2.82 m** até o vértice **Pt15**, definido pelas coordenadas **E: 66.314.409 m** e **N: 752.327.113 m** com azimute **87° 15' 35"** e distância de **5.86 m** até o vértice **Pt16**, definido pelas coordenadas **E: 66.314.994 m** e **N: 752.327.141 m** com azimute **91° 15' 13"** e distância de **4.57 m** até o vértice **Pt17**, definido pelas coordenadas **E: 66.315.451 m** e **N: 752.327.131 m** com azimute **98° 30' 53"** e distância de **5.27 m** até o vértice **Pt18**, definido pelas coordenadas **E: 66.315.972 m** e **N: 752.327.053 m** com azimute **64° 35' 32"** e distância de **3.54 m** até o vértice **Pt19**, definido pelas coordenadas **E: 66.316.292 m** e **N: 752.327.205 m** com azimute **39° 43' 40"** e distância de **3.77 m** até o vértice **Pt20**, definido pelas coordenadas **E: 66.316.533 m** e **N: 752.327.495 m** com azimute **31° 06' 48"** e distância de **9.19 m** até o vértice **Pt21**, definido pelas coordenadas **E: 66.317.008 m** e **N: 752.328.282 m** com azimute **109° 54' 09"** e distância de **7.90 m** até o vértice **Pt22**, definido pelas coordenadas **E: 66.317.751 m** e **N: 752.328.013 m** com azimute **118° 30' 05"** e distância de **12.57 m** até o vértice **Pt23**, definido pelas coordenadas **E: 66.318.856 m** e **N: 752.327.413 m** com azimute **128° 32' 02"** e distância de **9.23 m** até o vértice **Pt24**, definido pelas coordenadas **E: 66.319.578 m** e **N: 752.326.838 m** com azimute **135° 58' 53"** e distância de **7.84 m** até o vértice **Pt25**, definido pelas coordenadas **E: 66.320.123 m** e **N: 752.326.274 m** com azimute **141° 07' 34"** e distância de **9.61 m** até o vértice **Pt26**, definido pelas coordenadas **E: 66.320.726 m** e **N: 752.325.526 m** com azimute **142° 43' 48"** e distância de **13.46 m** até o vértice **Pt27**, definido pelas coordenadas **E: 66.321.541 m** e **N: 752.324.455 m** com azimute **138° 24' 14"** e distância de **11.43 m** até o vértice **Pt28**, definido pelas coordenadas **E: 66.322.300 m** e **N: 752.323.600 m** com azimute **119° 00' 14"** e distância de **12.09 m** até o vértice **Pt29**, definido pelas coordenadas **E: 66.323.357 m** e **N: 752.323.014 m** com azimute **114° 19' 25"** e distância de **11.44 m** até o vértice **Pt30**, definido pelas coordenadas **E: 66.324.399 m** e **N: 752.322.543 m** com azimute **105° 00' 16"** e distância de **12.63 m** até o vértice **Pt31**, definido pelas coordenadas **E: 66.325.619 m** e **N: 752.322.216 m** com azimute **106° 05' 38"** e distância de **40.80 m** até o vértice **Pt32**, definido pelas coordenadas **E: 66.329.539 m** e **N: 752.321.085 m** com azimute **105° 59' 21"** e distância de **97.29 m** até o vértice **Pt33**, definido pelas coordenadas **E: 66.338.892 m** e **N: 752.318.405 m** com azimute **117° 08' 25"** e distância de **15.15 m** até o vértice **Pt34**, definido pelas coordenadas **E: 66.340.240 m** e **N: 752.317.714 m** com azimute **131° 25' 16"** e distância de **10.08 m** até o vértice **Pt35**, definido pelas

coordenadas **E: 66.340.996 m** e **N: 752.317.047 m** com azimute **141° 19' 38"** e distância de **13.86 m** até o vértice **Pt36**, definido pelas coordenadas **E: 66.341.862 m** e **N: 752.315.965 m** com azimute **147° 24' 49"** e distância de **18.29 m** até o vértice **Pt37**, definido pelas coordenadas **E: 66.342.847 m** e **N: 752.314.424 m** com azimute **152° 44' 57"** e distância de **17.19 m** até o vértice **Pt38**, definido pelas coordenadas **E: 66.343.634 m** e **N: 752.312.896 m** com azimute **164° 13' 17"** e distância de **11.33 m** até o vértice **Pt39**, definido pelas coordenadas **E: 66.343.942 m** e **N: 752.311.806 m** com azimute **168° 14' 17"** e distância de **11.18 m** até o vértice **Pt40**, definido pelas coordenadas **E: 66.344.170 m** e **N: 752.310.711 m** com azimute **176° 44' 14"** e distância de **23.37 m** até o vértice **Pt41**, definido pelas coordenadas **E: 66.344.303 m** e **N: 752.308.378 m** com azimute **170° 43' 50"** e distância de **11.24 m** até o vértice **Pt42**, definido pelas coordenadas **E: 66.344.484 m** e **N: 752.307.269 m** com azimute **153° 41' 12"** e distância de **9.16 m** até o vértice **Pt43**, definido pelas coordenadas **E: 66.344.890 m** e **N: 752.306.448 m** com azimute **127° 47' 35"** e distância de **9.19 m** até o vértice **Pt44**, definido pelas coordenadas **E: 66.345.616 m** e **N: 752.305.885 m** com azimute **119° 15' 08"** e distância de **17.46 m** até o vértice **Pt45**, definido pelas coordenadas **E: 66.347.139 m** e **N: 752.305.032 m** com azimute **120° 29' 41"** e distância de **19.90 m** até o vértice **Pt46**, definido pelas coordenadas **E: 66.348.854 m** e **N: 752.304.022 m** com azimute **117° 12' 52"** e distância de **16.57 m** até o vértice **Pt47**, definido pelas coordenadas **E: 66.350.328 m** e **N: 752.303.264 m** com azimute **124° 06' 38"** e distância de **15.50 m** até o vértice **Pt48**, definido pelas coordenadas **E: 66.351.611 m** e **N: 752.302.395 m** com azimute **134° 51' 08"** e distância de **19.18 m** até o vértice **Pt49**, definido pelas coordenadas **E: 66.352.971 m** e **N: 752.301.042 m** com azimute **138° 11' 43"** e distância de **18.90 m** até o vértice **Pt50**, definido pelas coordenadas **E: 66.354.231 m** e **N: 752.299.633 m** com azimute **141° 47' 37"** e distância de **14.41 m** até o vértice **Pt51**, definido pelas coordenadas **E: 66.355.122 m** e **N: 752.298.501 m** com azimute **145° 23' 18"** e distância de **13.45 m** até o vértice **Pt52**, definido pelas coordenadas **E: 66.355.886 m** e **N: 752.297.394 m** com azimute **145° 11' 08"** e distância de **16.39 m** até o vértice **Pt53**, definido pelas coordenadas **E: 66.356.822 m** e **N: 752.296.048 m** com azimute **144° 17' 42"** e distância de **26.66 m** até o vértice **Pt54**, definido pelas coordenadas **E: 66.358.378 m** e **N: 752.293.883 m** com azimute **142° 35' 24"** e distância de **17.40 m** até o vértice **Pt55**, definido pelas coordenadas **E: 66.359.435 m** e **N: 752.292.501 m** com azimute **143° 26' 24"** e distância de **18.11 m** até o vértice **Pt56**, definido pelas coordenadas **E: 66.360.514 m** e **N: 752.291.046 m** com azimute **149° 39' 33"** e distância de **40.07 m** até o vértice **Pt57**, definido pelas coordenadas **E: 66.362.538 m** e **N: 752.287.588 m** com azimute **150° 45' 30"** e distância de **19.92 m** até o vértice **Pt58**, definido pelas coordenadas **E: 66.363.511 m** e **N: 752.285.850 m** com azimute **158° 50' 36"** e distância de **18.65 m** até o vértice **Pt59**, definido pelas coordenadas **E: 66.364.184 m** e **N: 752.284.111 m** com azimute **169° 53' 44"** e distância de **7.92 m** até o vértice **Pt60**, definido pelas coordenadas **E: 66.364.323 m** e **N: 752.283.331 m** com azimute **175° 18' 55"** e distância de **7.84 m** até o vértice **Pt61**, definido pelas coordenadas **E: 66.364.387 m** e **N: 752.282.550 m** com azimute **187° 05' 23"** e distância de **12.07 m** até o vértice **Pt62**, definido pelas coordenadas **E: 66.364.238 m** e **N: 752.281.352 m** com azimute **193° 35' 23"** e distância de **10.90 m** até o vértice **Pt63**, definido pelas coordenadas **E: 66.363.982 m** e **N: 752.280.293 m** com azimute **200° 24' 03"** e distância de **15.12 m** até o vértice **Pt64**, definido pelas coordenadas **E: 66.363.455 m** e **N: 752.278.876 m** com azimute **205° 49' 16"** e distância de **9.30 m** até o vértice **Pt65**, definido pelas coordenadas **E: 66.363.050 m** e **N: 752.278.039 m** com azimute **232° 23' 38"** e distância de **7.47 m** até o vértice **Pt66**, definido pelas coordenadas **E: 66.362.458 m** e **N: 752.277.583 m** com azimute **240° 36' 60"** e distância de **6.09 m** até o vértice **Pt67**, definido pelas coordenadas **E: 66.361.927 m** e **N: 752.277.284 m** com azimute **250° 26' 26"** e distância de **13.05 m** até o vértice **Pt68**, definido pelas coordenadas **E: 66.360.697 m** e **N: 752.276.847 m** com azimute **244° 00' 41"** e distância de **9.33 m** até o vértice **Pt69**, definido pelas coordenadas **E: 66.359.858 m** e **N: 752.276.438 m** com azimute **238° 00' 13"** e distância de **6.76 m** até o vértice **Pt70**, definido pelas coordenadas **E: 66.359.285 m** e **N: 752.276.080 m** com azimute **230° 41' 12"** e distância de **6.71 m** até o vértice **Pt71**, definido pelas

coordenadas **E: 66.358.766 m** e **N: 752.275.655 m** com azimute **231° 51' 43"** e distância de **10.12 m** até o vértice **Pt72**, definido pelas coordenadas **E: 66.357.970 m** e **N: 752.275.030 m** com azimute **120° 32' 04"** e distância de **5.49 m** até o vértice **Pt73**, definido pelas coordenadas **E: 66.358.443 m** e **N: 752.274.751 m** com azimute **118° 13' 38"** e distância de **88.04 m** até o vértice **Pt74**, definido pelas coordenadas **E: 66.366.200 m** e **N: 752.270.587 m** com azimute **118° 18' 10"** e distância de **18.43 m** até o vértice **Pt75**, definido pelas coordenadas **E: 66.367.823 m** e **N: 752.269.713 m** com azimute **124° 03' 49"** e distância de **20.42 m** até o vértice **Pt76**, definido pelas coordenadas **E: 66.369.515 m** e **N: 752.268.569 m** com azimute **129° 51' 26"** e distância de **22.72 m** até o vértice **Pt77**, definido pelas coordenadas **E: 66.371.259 m** e **N: 752.267.113 m** com azimute **140° 46' 56"** e distância de **19.72 m** até o vértice **Pt78**, definido pelas coordenadas **E: 66.372.506 m** e **N: 752.265.585 m** com azimute **156° 35' 16"** e distância de **11.63 m** até o vértice **Pt79**, definido pelas coordenadas **E: 66.372.968 m** e **N: 752.264.518 m** com azimute **162° 17' 31"** e distância de **7.73 m** até o vértice **Pt80**, definido pelas coordenadas **E: 66.373.203 m** e **N: 752.263.782 m** com azimute **137° 34' 12"** e distância de **51.25 m** até o vértice **Pt81**, definido pelas coordenadas **E: 66.376.661 m** e **N: 752.259.999 m** com azimute **137° 44' 51"** e distância de **58.42 m** até o vértice **Pt82**, definido pelas coordenadas **E: 66.380.589 m** e **N: 752.255.675 m** com azimute **136° 45' 19"** e distância de **58.63 m** até o vértice **Pt83**, definido pelas coordenadas **E: 66.384.606 m** e **N: 752.251.404 m** com azimute **176° 59' 37"** e distância de **213.55 m** até o vértice **Pt84**, definido pelas coordenadas **E: 66.385.726 m** e **N: 752.230.078 m** com azimute **132° 08' 59"** e distância de **44.79 m** até o vértice **Pt85**, definido pelas coordenadas **E: 66.389.047 m** e **N: 752.227.072 m** com azimute **127° 58' 13"** e distância de **38.02 m** até o vértice **Pt86**, definido pelas coordenadas **E: 66.392.044 m** e **N: 752.224.733 m** com azimute **124° 23' 12"** e distância de **15.51 m** até o vértice **Pt87**, definido pelas coordenadas **E: 66.393.324 m** e **N: 752.223.857 m** com azimute **118° 34' 60"** e distância de **25.27 m** até o vértice **Pt88**, definido pelas coordenadas **E: 66.395.543 m** e **N: 752.222.648 m** com azimute **115° 11' 12"** e distância de **14.69 m** até o vértice **Pt89**, definido pelas coordenadas **E: 66.396.872 m** e **N: 752.222.023 m** com azimute **119° 51' 01"** e distância de **13.50 m** até o vértice **Pt90**, definido pelas coordenadas **E: 66.398.043 m** e **N: 752.221.351 m** com azimute **123° 42' 41"** e distância de **37.28 m** até o vértice **Pt91**, definido pelas coordenadas **E: 66.401.144 m** e **N: 752.219.282 m** com azimute **124° 59' 10"** e distância de **15.70 m** até o vértice **Pt92**, definido pelas coordenadas **E: 66.402.430 m** e **N: 752.218.382 m** com azimute **136° 57' 12"** e distância de **15.56 m** até o vértice **Pt93**, definido pelas coordenadas **E: 66.403.492 m** e **N: 752.217.245 m** com azimute **151° 35' 06"** e distância de **7.48 m** até o vértice **Pt94**, definido pelas coordenadas **E: 66.403.848 m** e **N: 752.216.587 m** com azimute **155° 01' 26"** e distância de **15.32 m** até o vértice **Pt95**, definido pelas coordenadas **E: 66.404.495 m** e **N: 752.215.198 m** com azimute **152° 31' 47"** e distância de **14.72 m** até o vértice **Pt96**, definido pelas coordenadas **E: 66.405.174 m** e **N: 752.213.892 m** com azimute **143° 04' 33"** e distância de **14.80 m** até o vértice **Pt97**, definido pelas coordenadas **E: 66.406.063 m** e **N: 752.212.709 m** com azimute **137° 02' 40"** e distância de **16.45 m** até o vértice **Pt98**, definido pelas coordenadas **E: 66.407.184 m** e **N: 752.211.505 m** com azimute **134° 54' 41"** e distância de **41.17 m** até o vértice **Pt99**, definido pelas coordenadas **E: 66.410.100 m** e **N: 752.208.598 m** com azimute **267° 21' 07"** e distância de **132.90 m** até o vértice **Pt100**, definido pelas coordenadas **E: 66.396.824 m** e **N: 752.207.984 m** com azimute **267° 19' 49"** e distância de **77.50 m** até o vértice **Pt101**, definido pelas coordenadas **E: 66.389.082 m** e **N: 752.207.623 m** com azimute **267° 42' 56"** e distância de **107.88 m** até o vértice **Pt102**, definido pelas coordenadas **E: 66.378.303 m** e **N: 752.207.193 m** com azimute **268° 01' 16"** e distância de **193.15 m** até o vértice **Pt103**, definido pelas coordenadas **E: 66.359.000 m** e **N: 752.206.526 m** com azimute **266° 16' 56"** e distância de **169.96 m** até o vértice **Pt104**, definido pelas coordenadas **E: 66.342.040 m** e **N: 752.205.424 m** com azimute **242° 51' 31"** e distância de **202.33 m** até o vértice **Pt105**, definido pelas coordenadas **E: 66.324.035 m** e **N: 752.196.194 m** com azimute **180° 26' 05"** e distância de **212.22 m** até o vértice **Pt106**, definido pelas coordenadas **E: 66.323.874 m** e **N: 752.174.973 m** com azimute **272° 04' 32"** e distância de **62.12 m**

até o vértice **Pt107**, definido pelas coordenadas **E: 66.317.666 m** e **N: 752.175.198 m** com azimute **246° 45' 11"** e distância de **45.20 m** até o vértice **Pt108**, definido pelas coordenadas **E: 66.313.513 m** e **N: 752.173.414 m** com azimute **245° 41' 48"** e distância de **145.74 m** até o vértice **Pt109**, definido pelas coordenadas **E: 66.300.231 m** e **N: 752.167.416 m** com azimute **186° 51' 01"** e distância de **53.82 m** até o vértice **Pt110**, definido pelas coordenadas **E: 66.299.589 m** e **N: 752.162.072 m** com azimute **185° 42' 38"** e distância de **8.34 m** até o vértice **Pt111**, definido pelas coordenadas **E: 66.299.506 m** e **N: 752.161.242 m** com azimute **184° 47' 44"** e distância de **11.96 m** até o vértice **Pt112**, definido pelas coordenadas **E: 66.299.406 m** e **N: 752.160.050 m** com azimute **291° 48' 29"** e distância de **47.51 m** até o vértice **Pt113**, definido pelas coordenadas **E: 66.294.995 m** e **N: 752.161.815 m** com azimute **291° 49' 16"** e distância de **32.50 m** até o vértice **Pt114**, definido pelas coordenadas **E: 66.291.978 m** e **N: 752.163.023 m** com azimute **293° 36' 51"** e distância de **19.37 m** até o vértice **Pt115**, definido pelas coordenadas **E: 66.290.203 m** e **N: 752.163.799 m** com azimute **293° 09' 31"** e distância de **16.93 m** até o vértice **Pt116**, definido pelas coordenadas **E: 66.288.646 m** e **N: 752.164.465 m** com azimute **294° 01' 54"** e distância de **26.10 m** até o vértice **Pt117**, definido pelas coordenadas **E: 66.286.262 m** e **N: 752.165.528 m** com azimute **249° 42' 12"** e distância de **34.65 m** até o vértice **Pt118**, definido pelas coordenadas **E: 66.283.012 m** e **N: 752.164.326 m** com azimute **249° 45' 33"** e distância de **94.43 m** até o vértice **Pt119**, definido pelas coordenadas **E: 66.274.152 m** e **N: 752.161.059 m** com azimute **248° 55' 52"** e distância de **20.92 m** até o vértice **Pt120**, definido pelas coordenadas **E: 66.272.200 m** e **N: 752.160.307 m** com azimute **244° 51' 38"** e distância de **17.80 m** até o vértice **Pt121**, definido pelas coordenadas **E: 66.270.589 m** e **N: 752.159.551 m** com azimute **232° 05' 48"** e distância de **12.42 m** até o vértice **Pt122**, definido pelas coordenadas **E: 66.269.609 m** e **N: 752.158.788 m** com azimute **224° 25' 21"** e distância de **14.73 m** até o vértice **Pt123**, definido pelas coordenadas **E: 66.268.578 m** e **N: 752.157.736 m** com azimute **217° 15' 02"** e distância de **13.84 m** até o vértice **Pt124**, definido pelas coordenadas **E: 66.267.740 m** e **N: 752.156.634 m** com azimute **200° 51' 52"** e distância de **15.44 m** até o vértice **Pt125**, definido pelas coordenadas **E: 66.267.190 m** e **N: 752.155.191 m** com azimute **191° 56' 55"** e distância de **9.85 m** até o vértice **Pt126**, definido pelas coordenadas **E: 66.266.986 m** e **N: 752.154.227 m** com azimute **180° 35' 35"** e distância de **12.56 m** até o vértice **Pt127**, definido pelas coordenadas **E: 66.266.973 m** e **N: 752.152.971 m** com azimute **154° 47' 48"** e distância de **14.49 m** até o vértice **Pt128**, definido pelas coordenadas **E: 66.267.590 m** e **N: 752.151.660 m** com azimute **129° 21' 59"** e distância de **16.21 m** até o vértice **Pt129**, definido pelas coordenadas **E: 66.268.843 m** e **N: 752.150.632 m** com azimute **126° 12' 29"** e distância de **25.63 m** até o vértice **Pt130**, definido pelas coordenadas **E: 66.270.911 m** e **N: 752.149.118 m** com azimute **135° 53' 43"** e distância de **19.01 m** até o vértice **Pt131**, definido pelas coordenadas **E: 66.272.234 m** e **N: 752.147.753 m** com azimute **159° 51' 23"** e distância de **17.39 m** até o vértice **Pt132**, definido pelas coordenadas **E: 66.272.833 m** e **N: 752.146.120 m** com azimute **182° 58' 55"** e distância de **20.57 m** até o vértice **Pt133**, definido pelas coordenadas **E: 66.272.726 m** e **N: 752.144.066 m** com azimute **199° 12' 02"** e distância de **19.64 m** até o vértice **Pt134**, definido pelas coordenadas **E: 66.272.080 m** e **N: 752.142.211 m** com azimute **218° 51' 43"** e distância de **25.66 m** até o vértice **Pt135**, definido pelas coordenadas **E: 66.270.470 m** e **N: 752.140.213 m** com azimute **215° 44' 59"** e distância de **27.01 m** até o vértice **Pt136**, definido pelas coordenadas **E: 66.268.892 m** e **N: 752.138.021 m** com azimute **196° 38' 45"** e distância de **18.54 m** até o vértice **Pt137**, definido pelas coordenadas **E: 66.268.361 m** e **N: 752.136.245 m** com azimute **185° 13' 55"** e distância de **27.75 m** até o vértice **Pt138**, definido pelas coordenadas **E: 66.268.108 m** e **N: 752.133.482 m** com azimute **167° 25' 39"** e distância de **29.81 m** até o vértice **Pt139**, definido pelas coordenadas **E: 66.268.757 m** e **N: 752.130.572 m** com azimute **162° 11' 01"** e distância de **22.85 m** até o vértice **Pt140**, definido pelas coordenadas **E: 66.269.456 m** e **N: 752.128.397 m** com azimute **149° 40' 54"** e distância de **23.30 m** até o vértice **Pt141**, definido pelas coordenadas **E: 66.270.632 m** e **N: 752.126.386 m** com azimute **138° 34' 14"** e distância de **21.91 m**

até o vértice **Pt142**, definido pelas coordenadas **E: 66.272.082 m** e **N: 752.124.743 m** com azimute **130° 19' 41"** e distância de **22.75 m** até o vértice **Pt143**, definido pelas coordenadas **E: 66.273.816 m** e **N: 752.123.271 m** com azimute **132° 07' 05"** e distância de **18.56 m** até o vértice **Pt144**, definido pelas coordenadas **E: 66.275.193 m** e **N: 752.122.026 m** com azimute **265° 41' 50"** e distância de **21.06 m** até o vértice **Pt145**, definido pelas coordenadas **E: 66.273.093 m** e **N: 752.121.868 m** com azimute **265° 37' 12"** e distância de **11.78 m** até o vértice **Pt146**, definido pelas coordenadas **E: 66.271.918 m** e **N: 752.121.778 m** com azimute **263° 55' 08"** e distância de **8.31 m** até o vértice **Pt147**, definido pelas coordenadas **E: 66.271.092 m** e **N: 752.121.690 m** com azimute **224° 53' 33"** e distância de **11.29 m** até o vértice **Pt148**, definido pelas coordenadas **E: 66.270.295 m** e **N: 752.120.890 m** com azimute **227° 23' 44"** e distância de **5.24 m** até o vértice **Pt149**, definido pelas coordenadas **E: 66.269.909 m** e **N: 752.120.535 m** com azimute **223° 42' 23"** e distância de **4.39 m** até o vértice **Pt150**, definido pelas coordenadas **E: 66.269.606 m** e **N: 752.120.218 m** com azimute **204° 02' 03"** e distância de **2.43 m** até o vértice **Pt151**, definido pelas coordenadas **E: 66.269.507 m** e **N: 752.119.996 m** com azimute **189° 30' 48"** e distância de **3.69 m** até o vértice **Pt152**, definido pelas coordenadas **E: 66.269.446 m** e **N: 752.119.632 m** com azimute **189° 17' 45"** e distância de **7.92 m** até o vértice **Pt153**, definido pelas coordenadas **E: 66.269.318 m** e **N: 752.118.850 m** com azimute **187° 31' 09"** e distância de **4.51 m** até o vértice **Pt154**, definido pelas coordenadas **E: 66.269.259 m** e **N: 752.118.403 m** com azimute **234° 17' 54"** e distância de **2.84 m** até o vértice **Pt155**, definido pelas coordenadas **E: 66.269.028 m** e **N: 752.118.237 m** com azimute **255° 35' 01"** e distância de **3.66 m** até o vértice **Pt156**, definido pelas coordenadas **E: 66.268.674 m** e **N: 752.118.146 m** com azimute **267° 58' 01"** e distância de **52.71 m** até o vértice **Pt157**, definido pelas coordenadas **E: 66.263.406 m** e **N: 752.117.959 m** com azimute **269° 10' 27"** e distância de **22.20 m** até o vértice **Pt158**, definido pelas coordenadas **E: 66.261.186 m** e **N: 752.117.927 m** com azimute **270° 36' 08"** e distância de **42.81 m** até o vértice **Pt159**, definido pelas coordenadas **E: 66.256.905 m** e **N: 752.117.972 m** com azimute **268° 52' 16"** e distância de **25.89 m** até o vértice **Pt160**, definido pelas coordenadas **E: 66.254.317 m** e **N: 752.117.921 m** com azimute **265° 41' 02"** e distância de **6.38 m** até o vértice **Pt161**, definido pelas coordenadas **E: 66.253.681 m** e **N: 752.117.873 m** com azimute **237° 14' 40"** e distância de **3.40 m** até o vértice **Pt162**, definido pelas coordenadas **E: 66.253.395 m** e **N: 752.117.689 m** com azimute **215° 29' 44"** e distância de **3.17 m** até o vértice **Pt163**, definido pelas coordenadas **E: 66.253.211 m** e **N: 752.117.431 m** com azimute **190° 51' 23"** e distância de **3.72 m** até o vértice **Pt164**, definido pelas coordenadas **E: 66.253.141 m** e **N: 752.117.066 m** com azimute **185° 52' 57"** e distância de **4.98 m** até o vértice **Pt165**, definido pelas coordenadas **E: 66.253.090 m** e **N: 752.116.571 m** com azimute **193° 35' 44"** e distância de **5.36 m** até o vértice **Pt166**, definido pelas coordenadas **E: 66.252.964 m** e **N: 752.116.050 m** com azimute **205° 19' 15"** e distância de **5.35 m** até o vértice **Pt167**, definido pelas coordenadas **E: 66.252.735 m** e **N: 752.115.566 m** com azimute **209° 54' 11"** e distância de **5.84 m** até o vértice **Pt168**, definido pelas coordenadas **E: 66.252.444 m** e **N: 752.115.060 m** com azimute **211° 32' 11"** e distância de **6.86 m** até o vértice **Pt169**, definido pelas coordenadas **E: 66.252.085 m** e **N: 752.114.475 m** com azimute **117° 16' 13"** e distância de **11.26 m** até o vértice **Pt170**, definido pelas coordenadas **E: 66.253.086 m** e **N: 752.113.959 m** com azimute **118° 33' 07"** e distância de **23.47 m** até o vértice **Pt171**, definido pelas coordenadas **E: 66.255.148 m** e **N: 752.112.837 m** com azimute **124° 29' 07"** e distância de **13.99 m** até o vértice **Pt172**, definido pelas coordenadas **E: 66.256.301 m** e **N: 752.112.045 m** com azimute **126° 29' 35"** e distância de **17.64 m** até o vértice **Pt173**, definido pelas coordenadas **E: 66.257.719 m** e **N: 752.110.996 m** com azimute **137° 22' 14"** e distância de **18.63 m** até o vértice **Pt174**, definido pelas coordenadas **E: 66.258.981 m** e **N: 752.109.625 m** com azimute **146° 37' 14"** e distância de **18.92 m** até o vértice **Pt175**, definido pelas coordenadas **E: 66.260.022 m** e **N: 752.108.045 m** com azimute **155° 02' 07"** e distância de **23.86 m** até o vértice **Pt176**, definido pelas coordenadas **E: 66.261.029 m** e **N: 752.105.882 m** com azimute **162° 35' 04"** e distância de **54.93 m** até o vértice **Pt177**, definido pelas

coordenadas **E: 66.262.673 m** e **N: 752.100.641 m** com azimute **162° 00' 29"** e distância de **120.63 m** até o vértice **Pt178**, definido pelas coordenadas **E: 66.266.399 m** e **N: 752.089.168 m** com azimute **157° 17' 01"** e distância de **53.50 m** até o vértice **Pt179**, definido pelas coordenadas **E: 66.268.465 m** e **N: 752.084.233 m** com azimute **152° 11' 13"** e distância de **16.63 m** até o vértice **Pt180**, definido pelas coordenadas **E: 66.269.241 m** e **N: 752.082.762 m** com azimute **145° 23' 29"** e distância de **10.04 m** até o vértice **Pt181**, definido pelas coordenadas **E: 66.269.811 m** e **N: 752.081.936 m** com azimute **130° 19' 42"** e distância de **8.42 m** até o vértice **Pt182**, definido pelas coordenadas **E: 66.270.453 m** e **N: 752.081.391 m** com azimute **119° 55' 06"** e distância de **10.25 m** até o vértice **Pt183**, definido pelas coordenadas **E: 66.271.341 m** e **N: 752.080.880 m** com azimute **103° 06' 20"** e distância de **10.45 m** até o vértice **Pt184**, definido pelas coordenadas **E: 66.272.359 m** e **N: 752.080.643 m** com azimute **88° 23' 01"** e distância de **11.34 m** até o vértice **Pt185**, definido pelas coordenadas **E: 66.273.493 m** e **N: 752.080.675 m** com azimute **68° 27' 37"** e distância de **11.39 m** até o vértice **Pt186**, definido pelas coordenadas **E: 66.274.552 m** e **N: 752.081.093 m** com azimute **69° 34' 02"** e distância de **18.50 m** até o vértice **Pt187**, definido pelas coordenadas **E: 66.276.286 m** e **N: 752.081.739 m** com azimute **68° 45' 60"** e distância de **36.53 m** até o vértice **Pt188**, definido pelas coordenadas **E: 66.279.691 m** e **N: 752.083.062 m** com azimute **67° 37' 37"** e distância de **26.43 m** até o vértice **Pt189**, definido pelas coordenadas **E: 66.282.135 m** e **N: 752.084.068 m** com azimute **67° 20' 44"** e distância de **13.97 m** até o vértice **Pt190**, definido pelas coordenadas **E: 66.283.424 m** e **N: 752.084.606 m** com azimute **67° 15' 22"** e distância de **14.56 m** até o vértice **Pt191**, definido pelas coordenadas **E: 66.284.767 m** e **N: 752.085.169 m** com azimute **66° 46' 08"** e distância de **25.53 m** até o vértice **Pt192**, definido pelas coordenadas **E: 66.287.113 m** e **N: 752.086.176 m** com azimute **102° 38' 30"** e distância de **45.14 m** até o vértice **Pt193**, definido pelas coordenadas **E: 66.291.518 m** e **N: 752.085.188 m** com azimute **100° 55' 32"** e distância de **25.43 m** até o vértice **Pt194**, definido pelas coordenadas **E: 66.294.015 m** e **N: 752.084.706 m** com azimute **97° 39' 48"** e distância de **9.37 m** até o vértice **Pt195**, definido pelas coordenadas **E: 66.294.944 m** e **N: 752.084.581 m** com azimute **97° 07' 30"** e distância de **6.53 m** até o vértice **Pt196**, definido pelas coordenadas **E: 66.295.592 m** e **N: 752.084.500 m** com azimute **92° 06' 43"** e distância de **4.61 m** até o vértice **Pt197**, definido pelas coordenadas **E: 66.296.053 m** e **N: 752.084.483 m** com azimute **90° 31' 50"** e distância de **10.80 m** até o vértice **Pt198**, definido pelas coordenadas **E: 66.297.133 m** e **N: 752.084.473 m** com azimute **83° 39' 35"** e distância de **5.98 m** até o vértice **Pt199**, definido pelas coordenadas **E: 66.297.727 m** e **N: 752.084.539 m** com azimute **80° 39' 58"** e distância de **12.45 m** até o vértice **Pt200**, definido pelas coordenadas **E: 66.298.956 m** e **N: 752.084.741 m** com azimute **77° 43' 55"** e distância de **15.25 m** até o vértice **Pt201**, definido pelas coordenadas **E: 66.300.446 m** e **N: 752.085.065 m** com azimute **65° 15' 35"** e distância de **17.28 m** até o vértice **Pt202**, definido pelas coordenadas **E: 66.302.015 m** e **N: 752.085.788 m** com azimute **50° 46' 21"** e distância de **5.20 m** até o vértice **Pt203**, definido pelas coordenadas **E: 66.302.418 m** e **N: 752.086.117 m** com azimute **49° 34' 21"** e distância de **10.38 m** até o vértice **Pt204**, definido pelas coordenadas **E: 66.303.208 m** e **N: 752.086.790 m** com azimute **39° 33' 23"** e distância de **11.78 m** até o vértice **Pt205**, definido pelas coordenadas **E: 66.303.958 m** e **N: 752.087.698 m** com azimute **22° 52' 01"** e distância de **18.37 m** até o vértice **Pt206**, definido pelas coordenadas **E: 66.304.672 m** e **N: 752.089.391 m** com azimute **7° 55' 55"** e distância de **11.45 m** até o vértice **Pt207**, definido pelas coordenadas **E: 66.304.830 m** e **N: 752.090.525 m** com azimute **359° 52' 04"** e distância de **17.35 m** até o vértice **Pt208**, definido pelas coordenadas **E: 66.304.826 m** e **N: 752.092.260 m** com azimute **357° 00' 50"** e distância de **28.22 m** até o vértice **Pt209**, definido pelas coordenadas **E: 66.304.679 m** e **N: 752.095.078 m** com azimute **357° 33' 32"** e distância de **61.05 m** até o vértice **Pt210**, definido pelas coordenadas **E: 66.304.419 m** e **N: 752.101.177 m** com azimute **14° 24' 19"** e distância de **7.15 m** até o vértice **Pt211**, definido pelas coordenadas **E: 66.304.597 m** e **N: 752.101.870 m** com azimute **33° 02' 38"** e distância de **8.36 m** até o vértice **Pt212**, definido pelas coordenadas **E: 66.305.053 m** e **N: 752.102.571 m** com azimute **47° 17' 26"** e distância de **10.08 m**

até o vértice **Pt213**, definido pelas coordenadas **E: 66.305.794 m** e **N: 752.103.255 m** com azimute **60° 11' 19"** e distância de **11.77 m** até o vértice **Pt214**, definido pelas coordenadas **E: 66.306.815 m** e **N: 752.103.840 m** com azimute **66° 26' 14"** e distância de **8.88 m** até o vértice **Pt215**, definido pelas coordenadas **E: 66.307.629 m** e **N: 752.104.195 m** com azimute **71° 17' 28"** e distância de **11.91 m** até o vértice **Pt216**, definido pelas coordenadas **E: 66.308.757 m** e **N: 752.104.577 m** com azimute **78° 47' 55"** e distância de **64.19 m** até o vértice **Pt217**, definido pelas coordenadas **E: 66.315.054 m** e **N: 752.105.824 m** com azimute **79° 04' 59"** e distância de **58.03 m** até o vértice **Pt218**, definido pelas coordenadas **E: 66.320.752 m** e **N: 752.106.923 m** com azimute **79° 09' 35"** e distância de **18.66 m** até o vértice **Pt219**, definido pelas coordenadas **E: 66.322.585 m** e **N: 752.107.274 m** com azimute **86° 44' 57"** e distância de **5.82 m** até o vértice **Pt220**, definido pelas coordenadas **E: 66.323.166 m** e **N: 752.107.307 m** com azimute **108° 45' 47"** e distância de **7.18 m** até o vértice **Pt221**, definido pelas coordenadas **E: 66.323.846 m** e **N: 752.107.076 m** com azimute **137° 50' 03"** e distância de **4.29 m** até o vértice **Pt222**, definido pelas coordenadas **E: 66.324.134 m** e **N: 752.106.758 m** com azimute **148° 06' 50"** e distância de **14.27 m** até o vértice **Pt223**, definido pelas coordenadas **E: 66.324.888 m** e **N: 752.105.546 m** com azimute **146° 14' 60"** e distância de **21.17 m** até o vértice **Pt224**, definido pelas coordenadas **E: 66.326.064 m** e **N: 752.103.786 m** com azimute **118° 52' 37"** e distância de **14.41 m** até o vértice **Pt225**, definido pelas coordenadas **E: 66.327.326 m** e **N: 752.103.090 m** com azimute **117° 16' 00"** e distância de **21.54 m** até o vértice **Pt226**, definido pelas coordenadas **E: 66.329.241 m** e **N: 752.102.103 m** com azimute **116° 20' 38"** e distância de **17.37 m** até o vértice **Pt227**, definido pelas coordenadas **E: 66.330.798 m** e **N: 752.101.332 m** com azimute **116° 49' 12"** e distância de **22.12 m** até o vértice **Pt228**, definido pelas coordenadas **E: 66.332.772 m** e **N: 752.100.334 m** com azimute **118° 30' 19"** e distância de **7.40 m** até o vértice **Pt229**, definido pelas coordenadas **E: 66.333.422 m** e **N: 752.099.981 m** com azimute **117° 54' 26"** e distância de **23.87 m** até o vértice **Pt230**, definido pelas coordenadas **E: 66.335.531 m** e **N: 752.098.864 m** com azimute **134° 16' 23"** e distância de **27.86 m** até o vértice **Pt231**, definido pelas coordenadas **E: 66.337.526 m** e **N: 752.096.919 m** com azimute **140° 04' 36"** e distância de **21.81 m** até o vértice **Pt232**, definido pelas coordenadas **E: 66.338.926 m** e **N: 752.095.246 m** com azimute **195° 27' 12"** e distância de **95.33 m** até o vértice **Pt233**, definido pelas coordenadas **E: 66.336.386 m** e **N: 752.086.058 m** com azimute **194° 46' 16"** e distância de **97.58 m** até o vértice **Pt234**, definido pelas coordenadas **E: 66.333.898 m** e **N: 752.076.622 m** com azimute **193° 23' 35"** e distância de **56.60 m** até o vértice **Pt235**, definido pelas coordenadas **E: 66.332.587 m** e **N: 752.071.116 m** com azimute **186° 08' 35"** e distância de **12.52 m** até o vértice **Pt236**, definido pelas coordenadas **E: 66.332.453 m** e **N: 752.069.871 m** com azimute **166° 02' 25"** e distância de **9.08 m** até o vértice **Pt237**, definido pelas coordenadas **E: 66.332.672 m** e **N: 752.068.990 m** com azimute **152° 14' 38"** e distância de **10.54 m** até o vértice **Pt238**, definido pelas coordenadas **E: 66.333.163 m** e **N: 752.068.057 m** com azimute **133° 44' 05"** e distância de **7.04 m** até o vértice **Pt239**, definido pelas coordenadas **E: 66.333.672 m** e **N: 752.067.570 m** com azimute **115° 50' 23"** e distância de **7.07 m** até o vértice **Pt240**, definido pelas coordenadas **E: 66.334.308 m** e **N: 752.067.262 m** com azimute **211° 22' 31"** e distância de **367.36 m** até o vértice **Pt241**, definido pelas coordenadas **E: 66.315.182 m** e **N: 752.035.898 m** com azimute **322° 20' 10"** e distância de **23.81 m** até o vértice **Pt242**, definido pelas coordenadas **E: 66.313.727 m** e **N: 752.037.783 m** com azimute **320° 27' 27"** e distância de **15.61 m** até o vértice **Pt243**, definido pelas coordenadas **E: 66.312.733 m** e **N: 752.038.987 m** com azimute **318° 06' 24"** e distância de **18.14 m** até o vértice **Pt244**, definido pelas coordenadas **E: 66.311.522 m** e **N: 752.040.337 m** com azimute **306° 30' 01"** e distância de **24.49 m** até o vértice **Pt245**, definido pelas coordenadas **E: 66.309.553 m** e **N: 752.041.794 m** com azimute **300° 18' 45"** e distância de **17.65 m** até o vértice **Pt246**, definido pelas coordenadas **E: 66.308.029 m** e **N: 752.042.685 m** com azimute **293° 26' 22"** e distância de **29.04 m** até o vértice **Pt247**, definido pelas coordenadas **E: 66.305.365 m** e **N: 752.043.840 m** com azimute **290° 13' 38"** e distância de **12.03 m** até o vértice **Pt248**, definido pelas

coordenadas **E: 66.304.236 m** e **N: 752.044.256 m** com azimute **289° 57' 58"** e distância de **14.44 m** até o vértice **Pt249**, definido pelas coordenadas **E: 66.302.879 m** e **N: 752.044.749 m** com azimute **285° 39' 32"** e distância de **25.01 m** até o vértice **Pt250**, definido pelas coordenadas **E: 66.300.471 m** e **N: 752.045.424 m** com azimute **281° 55' 42"** e distância de **24.53 m** até o vértice **Pt251**, definido pelas coordenadas **E: 66.298.071 m** e **N: 752.045.931 m** com azimute **276° 00' 38"** e distância de **18.62 m** até o vértice **Pt252**, definido pelas coordenadas **E: 66.296.219 m** e **N: 752.046.126 m** com azimute **267° 39' 23"** e distância de **22.01 m** até o vértice **Pt253**, definido pelas coordenadas **E: 66.294.020 m** e **N: 752.046.036 m** com azimute **259° 02' 35"** e distância de **24.20 m** até o vértice **Pt254**, definido pelas coordenadas **E: 66.291.644 m** e **N: 752.045.576 m** com azimute **250° 18' 07"** e distância de **24.39 m** até o vértice **Pt255**, definido pelas coordenadas **E: 66.289.348 m** e **N: 752.044.754 m** com azimute **247° 25' 49"** e distância de **9.69 m** até o vértice **Pt256**, definido pelas coordenadas **E: 66.288.453 m** e **N: 752.044.382 m** com azimute **247° 39' 29"** e distância de **15.55 m** até o vértice **Pt257**, definido pelas coordenadas **E: 66.287.015 m** e **N: 752.043.791 m** com azimute **247° 01' 27"** e distância de **21.29 m** até o vértice **Pt258**, definido pelas coordenadas **E: 66.285.055 m** e **N: 752.042.960 m** com azimute **245° 22' 51"** e distância de **14.35 m** até o vértice **Pt259**, definido pelas coordenadas **E: 66.283.750 m** e **N: 752.042.362 m** com azimute **245° 28' 55"** e distância de **48.07 m** até o vértice **Pt260**, definido pelas coordenadas **E: 66.279.376 m** e **N: 752.040.367 m** com azimute **245° 28' 47"** e distância de **85.23 m** até o vértice **Pt261**, definido pelas coordenadas **E: 66.271.622 m** e **N: 752.036.830 m** com azimute **245° 17' 20"** e distância de **34.42 m** até o vértice **Pt262**, definido pelas coordenadas **E: 66.268.495 m** e **N: 752.035.391 m** com azimute **245° 38' 54"** e distância de **36.48 m** até o vértice **Pt263**, definido pelas coordenadas **E: 66.265.172 m** e **N: 752.033.887 m** com azimute **344° 00' 39"** e distância de **55.87 m** até o vértice **Pt264**, definido pelas coordenadas **E: 66.263.633 m** e **N: 752.039.258 m** com azimute **343° 50' 42"** e distância de **86.01 m** até o vértice **Pt265**, definido pelas coordenadas **E: 66.261.240 m** e **N: 752.047.519 m** com azimute **358° 56' 20"** e distância de **45.36 m** até o vértice **Pt266**, definido pelas coordenadas **E: 66.261.156 m** e **N: 752.052.054 m** com azimute **359° 08' 55"** e distância de **47.78 m** até o vértice **Pt267**, definido pelas coordenadas **E: 66.261.085 m** e **N: 752.056.831 m** com azimute **270° 36' 03"** e distância de **10.49 m** até o vértice **Pt268**, definido pelas coordenadas **E: 66.260.036 m** e **N: 752.056.842 m** com azimute **277° 20' 44"** e distância de **8.06 m** até o vértice **Pt269**, definido pelas coordenadas **E: 66.259.237 m** e **N: 752.056.945 m** com azimute **287° 56' 16"** e distância de **6.56 m** até o vértice **Pt270**, definido pelas coordenadas **E: 66.258.613 m** e **N: 752.057.147 m** com azimute **291° 10' 58"** e distância de **8.77 m** até o vértice **Pt271**, definido pelas coordenadas **E: 66.257.795 m** e **N: 752.057.464 m** com azimute **294° 14' 45"** e distância de **57.5 m** até o vértice **Pt272**, definido pelas coordenadas **E: 66.257.271 m** e **N: 752.057.700 m** com azimute **297° 03' 31"** e distância de **9.34 m** até o vértice **Pt273**, definido pelas coordenadas **E: 66.256.439 m** e **N: 752.058.125 m** com azimute **300° 22' 18"** e distância de **4.65 m** até o vértice **Pt274**, definido pelas coordenadas **E: 66.256.038 m** e **N: 752.058.360 m** com azimute **306° 20' 05"** e distância de **3.43 m** até o vértice **Pt275**, definido pelas coordenadas **E: 66.255.762 m** e **N: 752.058.563 m** com azimute **307° 23' 17"** e distância de **3.10 m** até o vértice **Pt276**, definido pelas coordenadas **E: 66.255.516 m** e **N: 752.058.751 m** com azimute **313° 36' 31"** e distância de **6.99 m** até o vértice **Pt277**, definido pelas coordenadas **E: 66.255.010 m** e **N: 752.059.233 m** com azimute **312° 00' 33"** e distância de **5.83 m** até o vértice **Pt278**, definido pelas coordenadas **E: 66.254.577 m** e **N: 752.059.623 m** com azimute **305° 47' 12"** e distância de **4.55 m** até o vértice **Pt279**, definido pelas coordenadas **E: 66.254.208 m** e **N: 752.059.889 m** com azimute **302° 16' 32"** e distância de **6.74 m** até o vértice **Pt280**, definido pelas coordenadas **E: 66.253.638 m** e **N: 752.060.249 m** com azimute **302° 10' 21"** e distância de **12.36 m** até o vértice **Pt281**, definido pelas coordenadas **E: 66.252.592 m** e **N: 752.060.907 m** com azimute **298° 35' 52"** e distância de **7.19 m** até o vértice **Pt282**, definido pelas coordenadas **E: 66.251.961 m** e **N: 752.061.251 m** com azimute **297° 07' 22"** e distância de **7.81 m** até o vértice **Pt283**, definido pelas coordenadas **E: 66.251.266 m** e

N: 752.061.607 m com azimute **291° 43' 43"** e distância de **7.32 m** até o vértice **Pt284**, definido pelas coordenadas **E: 66.250.586 m** e **N: 752.061.878 m** com azimute **284° 46' 44"** e distância de **4.12 m** até o vértice **Pt285**, definido pelas coordenadas **E: 66.250.188 m** e **N: 752.061.983 m** com azimute **283° 22' 29"** e distância de **10.50 m** até o vértice **Pt286**, definido pelas coordenadas **E: 66.249.166 m** e **N: 752.062.226 m** com azimute **280° 51' 23"** e distância de **7.43 m** até o vértice **Pt287**, definido pelas coordenadas **E: 66.248.436 m** e **N: 752.062.366 m** com azimute **279° 51' 40"** e distância de **21.02 m** até o vértice **Pt288**, definido pelas coordenadas **E: 66.246.365 m** e **N: 752.062.726 m** com azimute **2° 22' 26"** e distância de **13.76 m** até o vértice **Pt289**, definido pelas coordenadas **E: 66.246.422 m** e **N: 752.064.101 m** com azimute **1° 32' 23"** e distância de **27.54 m** até o vértice **Pt290**, definido pelas coordenadas **E: 66.246.496 m** e **N: 752.066.854 m** com azimute **4° 24' 21"** e distância de **24.99 m** até o vértice **Pt291**, definido pelas coordenadas **E: 66.246.688 m** e **N: 752.069.346 m** com azimute **7° 43' 47"** e distância de **15.99 m** até o vértice **Pt292**, definido pelas coordenadas **E: 66.246.903 m** e **N: 752.070.930 m** com azimute **9° 36' 52"** e distância de **18.56 m** até o vértice **Pt293**, definido pelas coordenadas **E: 66.247.213 m** e **N: 752.072.760 m** com azimute **13° 46' 51"** e distância de **13.60 m** até o vértice **Pt294**, definido pelas coordenadas **E: 66.247.537 m** e **N: 752.074.081 m** com azimute **16° 33' 57"** e distância de **20.17 m** até o vértice **Pt295**, definido pelas coordenadas **E: 66.248.112 m** e **N: 752.076.014 m** com azimute **19° 59' 27"** e distância de **25.62 m** até o vértice **Pt296**, definido pelas coordenadas **E: 66.248.988 m** e **N: 752.078.422 m** com azimute **20° 42' 21"** e distância de **31.37 m** até o vértice **Pt297**, definido pelas coordenadas **E: 66.250.097 m** e **N: 752.081.356 m** com azimute **16° 42' 07"** e distância de **20.39 m** até o vértice **Pt298**, definido pelas coordenadas **E: 66.250.683 m** e **N: 752.083.309 m** com azimute **270° 14' 41"** e distância de **67.87 m** até o vértice **Pt299**, definido pelas coordenadas **E: 66.243.896 m** e **N: 752.083.338 m** com azimute **167° 21' 49"** e distância de **9.23 m** até o vértice **Pt300**, definido pelas coordenadas **E: 66.244.098 m** e **N: 752.082.437 m** com azimute **183° 56' 43"** e distância de **7.56 m** até o vértice **Pt301**, definido pelas coordenadas **E: 66.244.046 m** e **N: 752.081.683 m** com azimute **201° 27' 01"** e distância de **7.27 m** até o vértice **Pt302**, definido pelas coordenadas **E: 66.243.780 m** e **N: 752.081.006 m** com azimute **215° 03' 11"** e distância de **7.70 m** até o vértice **Pt303**, definido pelas coordenadas **E: 66.243.338 m** e **N: 752.080.376 m** com azimute **246° 21' 07"** e distância de **10.55 m** até o vértice **Pt304**, definido pelas coordenadas **E: 66.242.372 m** e **N: 752.079.953 m** com azimute **264° 35' 53"** e distância de **12.75 m** até o vértice **Pt305**, definido pelas coordenadas **E: 66.241.103 m** e **N: 752.079.833 m** com azimute **269° 47' 38"** e distância de **19.47 m** até o vértice **Pt306**, definido pelas coordenadas **E: 66.239.156 m** e **N: 752.079.826 m** com azimute **277° 26' 38"** e distância de **13.82 m** até o vértice **Pt307**, definido pelas coordenadas **E: 66.237.786 m** e **N: 752.080.005 m** com azimute **279° 35' 02"** e distância de **6.97 m** até o vértice **Pt308**, definido pelas coordenadas **E: 66.237.099 m** e **N: 752.080.121 m** com azimute **277° 40' 27"** e distância de **13.33 m** até o vértice **Pt309**, definido pelas coordenadas **E: 66.235.778 m** e **N: 752.080.299 m** com azimute **272° 54' 44"** e distância de **6.89 m** até o vértice **Pt310**, definido pelas coordenadas **E: 66.235.090 m** e **N: 752.080.334 m** com azimute **263° 54' 53"** e distância de **9.43 m** até o vértice **Pt311**, definido pelas coordenadas **E: 66.234.152 m** e **N: 752.080.234 m** com azimute **257° 10' 53"** e distância de **7.08 m** até o vértice **Pt312**, definido pelas coordenadas **E: 66.233.462 m** e **N: 752.080.077 m** com azimute **252° 37' 32"** e distância de **13.33 m** até o vértice **Pt313**, definido pelas coordenadas **E: 66.232.190 m** e **N: 752.079.679 m** com azimute **250° 35' 46"** e distância de **8.79 m** até o vértice **Pt314**, definido pelas coordenadas **E: 66.231.361 m** e **N: 752.079.387 m** com azimute **238° 28' 52"** e distância de **9.74 m** até o vértice **Pt315**, definido pelas coordenadas **E: 66.230.531 m** e **N: 752.078.878 m** com azimute **222° 36' 45"** e distância de **10.69 m** até o vértice **Pt316**, definido pelas coordenadas **E: 66.229.807 m** e **N: 752.078.091 m** com azimute **219° 48' 20"** e distância de **7.42 m** até o vértice **Pt317**, definido pelas coordenadas **E: 66.229.332 m** e **N: 752.077.521 m** com azimute **234° 41' 38"** e distância de **7.47 m** até o vértice **Pt318**, definido pelas coordenadas **E: 66.228.722 m** e **N: 752.077.089 m** com azimute **250° 17' 18"** e distância de **12.63 m**

até o vértice **Pt319**, definido pelas coordenadas **E: 66.227.533 m** e **N: 752.076.663 m** com azimute **260° 57' 54"** e distância de **11.46 m** até o vértice **Pt320**, definido pelas coordenadas **E: 66.226.401 m** e **N: 752.076.483 m** com azimute **272° 11' 45"** e distância de **9.92 m** até o vértice **Pt321**, definido pelas coordenadas **E: 66.225.410 m** e **N: 752.076.521 m** com azimute **285° 30' 59"** e distância de **15.96 m** até o vértice **Pt322**, definido pelas coordenadas **E: 66.223.872 m** e **N: 752.076.948 m** com azimute **292° 16' 30"** e distância de **29.65 m** até o vértice **Pt323**, definido pelas coordenadas **E: 66.221.128 m** e **N: 752.078.072 m** com azimute **282° 04' 08"** e distância de **6.22 m** até o vértice **Pt324**, definido pelas coordenadas **E: 66.220.520 m** e **N: 752.078.202 m** com azimute **259° 59' 10"** e distância de **5.64 m** até o vértice **Pt325**, definido pelas coordenadas **E: 66.219.965 m** e **N: 752.078.104 m** com azimute **246° 49' 59"** e distância de **4.75 m** até o vértice **Pt326**, definido pelas coordenadas **E: 66.219.528 m** e **N: 752.077.917 m** com azimute **261° 11' 10"** e distância de **4.50 m** até o vértice **Pt327**, definido pelas coordenadas **E: 66.219.083 m** e **N: 752.077.848 m** com azimute **281° 23' 47"** e distância de **3.90 m** até o vértice **Pt328**, definido pelas coordenadas **E: 66.218.701 m** e **N: 752.077.925 m** com azimute **284° 05' 45"** e distância de **6.98 m** até o vértice **Pt329**, definido pelas coordenadas **E: 66.218.024 m** e **N: 752.078.095 m** com azimute **276° 29' 58"** e distância de **7.16 m** até o vértice **Pt330**, definido pelas coordenadas **E: 66.217.313 m** e **N: 752.078.176 m** com azimute **267° 58' 41"** e distância de **13.04 m** até o vértice **Pt331**, definido pelas coordenadas **E: 66.216.010 m** e **N: 752.078.130 m** com azimute **264° 39' 52"** e distância de **11.40 m** até o vértice **Pt332**, definido pelas coordenadas **E: 66.214.875 m** e **N: 752.078.024 m** com azimute **256° 25' 38"** e distância de **8.39 m** até o vértice **Pt333**, definido pelas coordenadas **E: 66.214.059 m** e **N: 752.077.827 m** com azimute **272° 17' 10"** e distância de **5.01 m** até o vértice **Pt334**, definido pelas coordenadas **E: 66.213.558 m** e **N: 752.077.847 m** com azimute **281° 20' 01"** e distância de **4.73 m** até o vértice **Pt335**, definido pelas coordenadas **E: 66.213.094 m** e **N: 752.077.940 m** com azimute **294° 23' 48"** e distância de **4.02 m** até o vértice **Pt336**, definido pelas coordenadas **E: 66.212.728 m** e **N: 752.078.106 m** com azimute **299° 11' 20"** e distância de **8.69 m** até o vértice **Pt337**, definido pelas coordenadas **E: 66.211.969 m** e **N: 752.078.530 m** com azimute **297° 24' 57"** e distância de **9.03 m** até o vértice **Pt338**, definido pelas coordenadas **E: 66.211.167 m** e **N: 752.078.946 m** com azimute **281° 28' 01"** e distância de **6.44 m** até o vértice **Pt339**, definido pelas coordenadas **E: 66.210.536 m** e **N: 752.079.074 m** com azimute **268° 08' 12"** e distância de **7.07 m** até o vértice **Pt340**, definido pelas coordenadas **E: 66.209.829 m** e **N: 752.079.051 m** com azimute **259° 31' 23"** e distância de **7.15 m** até o vértice **Pt341**, definido pelas coordenadas **E: 66.209.126 m** e **N: 752.078.921 m** com azimute **248° 26' 20"** e distância de **8.41 m** até o vértice **Pt342**, definido pelas coordenadas **E: 66.208.344 m** e **N: 752.078.612 m** com azimute **242° 43' 45"** e distância de **32.67 m** até o vértice **Pt343**, definido pelas coordenadas **E: 66.205.440 m** e **N: 752.077.115 m** com azimute **242° 42' 30"** e distância de **18.69 m** até o vértice **Pt344**, definido pelas coordenadas **E: 66.203.779 m** e **N: 752.076.258 m** com azimute **223° 40' 17"** e distância de **5.18 m** até o vértice **Pt345**, definido pelas coordenadas **E: 66.203.421 m** e **N: 752.075.883 m** com azimute **222° 14' 54"** e distância de **4.57 m** até o vértice **Pt346**, definido pelas coordenadas **E: 66.203.114 m** e **N: 752.075.545 m** com azimute **235° 33' 17"** e distância de **4.21 m** até o vértice **Pt347**, definido pelas coordenadas **E: 66.202.767 m** e **N: 752.075.307 m** com azimute **252° 02' 16"** e distância de **6.52 m** até o vértice **Pt348**, definido pelas coordenadas **E: 66.202.147 m** e **N: 752.075.106 m** com azimute **260° 10' 15"** e distância de **8.73 m** até o vértice **Pt349**, definido pelas coordenadas **E: 66.201.287 m** e **N: 752.074.957 m** com azimute **244° 32' 22"** e distância de **8.58 m** até o vértice **Pt350**, definido pelas coordenadas **E: 66.200.512 m** e **N: 752.074.588 m** com azimute **232° 19' 57"** e distância de **8.48 m** até o vértice **Pt351**, definido pelas coordenadas **E: 66.199.841 m** e **N: 752.074.070 m** com azimute **215° 50' 31"** e distância de **6.13 m** até o vértice **Pt352**, definido pelas coordenadas **E: 66.199.482 m** e **N: 752.073.573 m** com azimute **198° 59' 48"** e distância de **5.81 m** até o vértice **Pt353**, definido pelas coordenadas **E: 66.199.293 m** e **N: 752.073.024 m** com azimute **190° 36' 28"** e distância de **5.92 m** até o vértice **Pt354**, definido pelas coordenadas **E: 66.199.184 m** e **N: 752.072.442 m** com azimute

181° 19' 40" e distância de **9.06 m** até o vértice **Pt355**, definido pelas coordenadas **E: 66.199.163 m** e **N: 752.071.536 m** com azimute **197° 37' 52"** e distância de **6.54 m** até o vértice **Pt356**, definido pelas coordenadas **E: 66.198.965 m** e **N: 752.070.913 m** com azimute **213° 52' 07"** e distância de **6.23 m** até o vértice **Pt357**, definido pelas coordenadas **E: 66.198.618 m** e **N: 752.070.396 m** com azimute **191° 38' 01"** e distância de **5.90 m** até o vértice **Pt358**, definido pelas coordenadas **E: 66.198.499 m** e **N: 752.069.818 m** com azimute **197° 03' 21"** e distância de **5.39 m** até o vértice **Pt359**, definido pelas coordenadas **E: 66.198.341 m** e **N: 752.069.303 m** com azimute **213° 20' 20"** e distância de **6.79 m** até o vértice **Pt360**, definido pelas coordenadas **E: 66.197.968 m** e **N: 752.068.736 m** com azimute **236° 00' 03"** e distância de **12.86 m** até o vértice **Pt361**, definido pelas coordenadas **E: 66.196.902 m** e **N: 752.068.017 m** com azimute **242° 44' 26"** e distância de **7.38 m** até o vértice **Pt362**, definido pelas coordenadas **E: 66.196.246 m** e **N: 752.067.679 m** com azimute **256° 17' 12"** e distância de **4.30 m** até o vértice **Pt363**, definido pelas coordenadas **E: 66.195.828 m** e **N: 752.067.577 m** com azimute **258° 26' 24"** e distância de **4.04 m** até o vértice **Pt364**, definido pelas coordenadas **E: 66.195.432 m** e **N: 752.067.496 m** com azimute **243° 22' 22"** e distância de **4.13 m** até o vértice **Pt365**, definido pelas coordenadas **E: 66.195.063 m** e **N: 752.067.311 m** com azimute **229° 47' 30"** e distância de **6.01 m** até o vértice **Pt366**, definido pelas coordenadas **E: 66.194.604 m** e **N: 752.066.923 m** com azimute **236° 55' 58"** e distância de **3.32 m** até o vértice **Pt367**, definido pelas coordenadas **E: 66.194.326 m** e **N: 752.066.742 m** com azimute **242° 13' 44"** e distância de **4.25 m** até o vértice **Pt368**, definido pelas coordenadas **E: 66.193.950 m** e **N: 752.066.544 m** com azimute **248° 55' 13"** e distância de **4.87 m** até o vértice **Pt369**, definido pelas coordenadas **E: 66.193.496 m** e **N: 752.066.369 m** com azimute **234° 06' 26"** e distância de **5.63 m** até o vértice **Pt370**, definido pelas coordenadas **E: 66.193.040 m** e **N: 752.066.039 m** com azimute **216° 26' 44"** e distância de **5.94 m** até o vértice **Pt371**, definido pelas coordenadas **E: 66.192.687 m** e **N: 752.065.561 m** com azimute **204° 35' 26"** e distância de **27.52 m** até o vértice **Pt372**, definido pelas coordenadas **E: 66.191.542 m** e **N: 752.063.059 m** com azimute **206° 13' 23"** e distância de **14.24 m** até o vértice **Pt373**, definido pelas coordenadas **E: 66.190.913 m** e **N: 752.061.782 m** com azimute **208° 11' 47"** e distância de **7.07 m** até o vértice **Pt374**, definido pelas coordenadas **E: 66.190.579 m** e **N: 752.061.159 m** com azimute **219° 01' 10"** e distância de **5.23 m** até o vértice **Pt375**, definido pelas coordenadas **E: 66.190.250 m** e **N: 752.060.753 m** com azimute **225° 44' 25"** e distância de **5.47 m** até o vértice **Pt376**, definido pelas coordenadas **E: 66.189.858 m** e **N: 752.060.371 m** com azimute **224° 01' 44"** e distância de **5.01 m** até o vértice **Pt377**, definido pelas coordenadas **E: 66.189.510 m** e **N: 752.060.011 m** com azimute **213° 05' 38"** e distância de **4.80 m** até o vértice **Pt378**, definido pelas coordenadas **E: 66.189.248 m** e **N: 752.059.609 m** com azimute **212° 35' 54"** e distância de **11.06 m** até o vértice **Pt379**, definido pelas coordenadas **E: 66.188.652 m** e **N: 752.058.677 m** com azimute **284° 46' 58"** e distância de **9.68 m** até o vértice **Pt380**, definido pelas coordenadas **E: 66.187.716 m** e **N: 752.058.924 m** com azimute **285° 27' 00"** e distância de **29.39 m** até o vértice **Pt381**, definido pelas coordenadas **E: 66.184.883 m** e **N: 752.059.707 m** com azimute **286° 20' 52"** e distância de **21.71 m** até o vértice **Pt382**, definido pelas coordenadas **E: 66.182.800 m** e **N: 752.060.318 m** com azimute **285° 55' 02"** e distância de **11.16 m** até o vértice **Pt383**, definido pelas coordenadas **E: 66.181.727 m** e **N: 752.060.624 m** com azimute **282° 08' 04"** e distância de **30.26 m** até o vértice **Pt384**, definido pelas coordenadas **E: 66.178.769 m** e **N: 752.061.260 m** com azimute **286° 58' 43"** e distância de **27.12 m** até o vértice **Pt385**, definido pelas coordenadas **E: 66.176.175 m** e **N: 752.062.052 m** com azimute **291° 18' 51"** e distância de **38.65 m** até o vértice **Pt386**, definido pelas coordenadas **E: 66.172.574 m** e **N: 752.063.457 m** com azimute **307° 46' 59"** e distância de **16.94 m** até o vértice **Pt387**, definido pelas coordenadas **E: 66.171.235 m** e **N: 752.064.495 m** com azimute **308° 09' 13"** e distância de **17.85 m** até o vértice **Pt388**, definido pelas coordenadas **E: 66.169.831 m** e **N: 752.065.598 m** com azimute **320° 29' 44"** e distância de **7.31 m** até o vértice **Pt389**, definido pelas coordenadas **E: 66.169.366 m** e **N: 752.066.162 m** com azimute **320° 49' 39"** e distância de **32.11 m** até o vértice **Pt390**, definido pelas coordenadas **E: 66.167.338 m**

e N: 752.068.651 m com azimute 317° 55' 15" e distância de 17.62 m até o vértice Pt391, definido pelas coordenadas E: 66.166.157 m e N: 752.069.959 m com azimute 317° 44' 45" e distância de 25.53 m até o vértice Pt392, definido pelas coordenadas E: 66.164.440 m e N: 752.071.849 m com azimute 308° 40' 08" e distância de 19.56 m até o vértice Pt393, definido pelas coordenadas E: 66.162.913 m e N: 752.073.071 m com azimute 308° 33' 38" e distância de 20.74 m até o vértice Pt394, definido pelas coordenadas E: 66.161.291 m e N: 752.074.364 m com azimute 308° 37' 58" e distância de 23.14 m até o vértice Pt395, definido pelas coordenadas E: 66.159.483 m e N: 752.075.809 m com azimute 300° 38' 55" e distância de 46.16 m até o vértice Pt396, definido pelas coordenadas E: 66.155.512 m e N: 752.078.162 m com azimute 300° 23' 04" e distância de 22.89 m até o vértice Pt397, definido pelas coordenadas E: 66.153.537 m e N: 752.079.320 m com azimute 302° 19' 19" e distância de 20.33 m até o vértice Pt398, definido pelas coordenadas E: 66.151.819 m e N: 752.080.407 m com azimute 301° 59' 51" e distância de 30.89 m até o vértice Pt399, definido pelas coordenadas E: 66.149.199 m e N: 752.082.044 m com azimute 302° 13' 48" e distância de 38.64 m até o vértice Pt400, definido pelas coordenadas E: 66.145.930 m e N: 752.084.105 m com azimute 320° 49' 43" e distância de 41.99 m até o vértice Pt401, definido pelas coordenadas E: 66.143.278 m e N: 752.087.360 m com azimute 341° 34' 10" e distância de 41.50 m até o vértice Pt402, definido pelas coordenadas E: 66.141.966 m e N: 752.091.297 m com azimute 8° 29' 39" e distância de 38.72 m até o vértice Pt403, definido pelas coordenadas E: 66.142.538 m e N: 752.095.127 m com azimute 5° 12' 22" e distância de 26.78 m até o vértice Pt404, definido pelas coordenadas E: 66.142.781 m e N: 752.097.794 m com azimute 5° 17' 01" e distância de 48.33 m até o vértice Pt405, definido pelas coordenadas E: 66.143.226 m e N: 752.102.606 m com azimute 5° 40' 59" e distância de 33.12 m até o vértice Pt406, definido pelas coordenadas E: 66.143.554 m e N: 752.105.902 m com azimute 349° 37' 10" e distância de 42.57 m até o vértice Pt407, definido pelas coordenadas E: 66.142.787 m e N: 752.110.089 m com azimute 340° 40' 25" e distância de 45.32 m até o vértice Pt408, definido pelas coordenadas E: 66.141.287 m e N: 752.114.366 m com azimute 334° 51' 46" e distância de 16.69 m até o vértice Pt409, definido pelas coordenadas E: 66.140.578 m e N: 752.115.877 m com azimute 335° 05' 38" e distância de 38.47 m até o vértice Pt410, definido pelas coordenadas E: 66.138.958 m e N: 752.119.366 m com azimute 330° 41' 16" e distância de 8.21 m até o vértice Pt411, definido pelas coordenadas E: 66.138.556 m e N: 752.120.082 m com azimute 330° 44' 48" e distância de 31.94 m até o vértice Pt412, definido pelas coordenadas E: 66.136.995 m e N: 752.122.869 m com azimute 321° 20' 01" e distância de 27.43 m até o vértice Pt413, definido pelas coordenadas E: 66.135.281 m e N: 752.125.011 m com azimute 321° 24' 33" e distância de 42.82 m até o vértice Pt414, definido pelas coordenadas E: 66.132.610 m e N: 752.128.358 m com azimute 315° 20' 03" e distância de 54.55 m até o vértice Pt415, definido pelas coordenadas E: 66.128.775 m e N: 752.132.238 m com azimute 313° 36' 14" e distância de 73.72 m até o vértice Pt416, definido pelas coordenadas E: 66.123.437 m e N: 752.137.322 m com azimute 303° 44' 27" e distância de 40.74 m até o vértice Pt417, definido pelas coordenadas E: 66.120.049 m e N: 752.139.585 m com azimute 287° 10' 18" e distância de 41.59 m até o vértice Pt418, definido pelas coordenadas E: 66.116.075 m e N: 752.140.813 m com azimute 276° 18' 22" e distância de 42.70 m até o vértice Pt419, definido pelas coordenadas E: 66.111.831 m e N: 752.141.282 m com azimute 260° 58' 43" e distância de 185.45 m até o vértice Pt420, definido pelas coordenadas E: 66.093.515 m e N: 752.138.374 m com azimute 286° 34' 02" e distância de 186.78 m até o vértice Pt421, definido pelas coordenadas E: 66.075.612 m e N: 752.143.700 m com azimute 286° 37' 24" e distância de 80.22 m até o vértice Pt422, definido pelas coordenadas E: 66.067.925 m e N: 752.145.995 m com azimute 309° 50' 31" e distância de 44.44 m até o vértice Pt423, definido pelas coordenadas E: 66.064.513 m e N: 752.148.842 m com azimute 310° 25' 02" e distância de 18.23 m até o vértice Pt424, definido pelas coordenadas E: 66.063.125 m e N: 752.150.024 m com azimute 75° 53' 36" e distância de 15.80 m até o vértice Pt425, definido pelas coordenadas E: 66.064.657 m e

N: 752.150.409 m com azimute **78° 07' 26"** e distância de **21.04 m** até o vértice **Pt426**, definido pelas coordenadas **E: 66.066.716 m** e **N: 752.150.842 m** com azimute **73° 44' 60"** e distância de **20.41 m** até o vértice **Pt427**, definido pelas coordenadas **E: 66.068.675 m** e **N: 752.151.413 m** com azimute **63° 50' 56"** e distância de **21.67 m** até o vértice **Pt428**, definido pelas coordenadas **E: 66.070.620 m** e **N: 752.152.368 m** com azimute **58° 43' 05"** e distância de **15.45 m** até o vértice **Pt429**, definido pelas coordenadas **E: 66.071.940 m** e **N: 752.153.170 m** com azimute **58° 38' 47"** e distância de **4.29 m** até o vértice **Pt430**, definido pelas coordenadas **E: 66.072.306 m** e **N: 752.153.393 m** com azimute **53° 52' 53"** e distância de **20.75 m** até o vértice **Pt431**, definido pelas coordenadas **E: 66.073.982 m** e **N: 752.154.616 m** com azimute **46° 22' 48"** e distância de **20.55 m** até o vértice **Pt432**, definido pelas coordenadas **E: 66.075.470 m** e **N: 752.156.034 m** com azimute **37° 34' 20"** e distância de **29.70 m** até o vértice **Pt433**, definido pelas coordenadas **E: 66.077.281 m** e **N: 752.158.388 m** com azimute **38° 29' 00"** e distância de **21.31 m** até o vértice **Pt434**, definido pelas coordenadas **E: 66.078.607 m** e **N: 752.160.056 m** com azimute **46° 40' 18"** e distância de **60.84 m** até o vértice **Pt435**, definido pelas coordenadas **E: 66.083.033 m** e **N: 752.164.231 m** com azimute **46° 14' 04"** e distância de **24.29 m** até o vértice **Pt436**, definido pelas coordenadas **E: 66.084.787 m** e **N: 752.165.911 m** com azimute **43° 12' 56"** e distância de **9.08 m** até o vértice **Pt437**, definido pelas coordenadas **E: 66.085.409 m** e **N: 752.166.573 m** com azimute **43° 20' 47"** e distância de **9.56 m** até o vértice **Pt438**, definido pelas coordenadas **E: 66.086.065 m** e **N: 752.167.268 m** com azimute **43° 02' 28"** e distância de **8.69 m** até o vértice **Pt439**, definido pelas coordenadas **E: 66.086.658 m** e **N: 752.167.903 m** com azimute **46° 30' 15"** e distância de **9.97 m** até o vértice **Pt440**, definido pelas coordenadas **E: 66.087.381 m** e **N: 752.168.589 m** com azimute **45° 57' 42"** e distância de **18.96 m** até o vértice **Pt441**, definido pelas coordenadas **E: 66.088.744 m** e **N: 752.169.907 m** com azimute **42° 18' 58"** e distância de **3.62 m** até o vértice **Pt442**, definido pelas coordenadas **E: 66.088.988 m** e **N: 752.170.175 m** com azimute **62° 06' 10"** e distância de **1.73 m** até o vértice **Pt443**, definido pelas coordenadas **E: 66.089.141 m** e **N: 752.170.256 m** com azimute **55° 24' 12"** e distância de **3.68 m** até o vértice **Pt444**, definido pelas coordenadas **E: 66.089.444 m** e **N: 752.170.465 m** com azimute **57° 16' 47"** e distância de **4.59 m** até o vértice **Pt445**, definido pelas coordenadas **E: 66.089.830 m** e **N: 752.170.713 m** com azimute **68° 26' 38"** e distância de **6.50 m** até o vértice **Pt446**, definido pelas coordenadas **E: 66.090.435 m** e **N: 752.170.952 m** com azimute **77° 26' 50"** e distância de **7.78 m** até o vértice **Pt447**, definido pelas coordenadas **E: 66.091.194 m** e **N: 752.171.121 m** com azimute **85° 37' 08"** e distância de **9.95 m** até o vértice **Pt448**, definido pelas coordenadas **E: 66.092.186 m** e **N: 752.171.197 m** com azimute **98° 04' 22"** e distância de **8.47 m** até o vértice **Pt449**, definido pelas coordenadas **E: 66.093.025 m** e **N: 752.171.078 m** com azimute **100° 59' 22"** e distância de **6.66 m** até o vértice **Pt450**, definido pelas coordenadas **E: 66.093.679 m** e **N: 752.170.951 m** com azimute **108° 29' 34"** e distância de **6.27 m** até o vértice **Pt451**, definido pelas coordenadas **E: 66.094.274 m** e **N: 752.170.752 m** com azimute **110° 02' 22"** e distância de **13.89 m** até o vértice **Pt452**, definido pelas coordenadas **E: 66.095.579 m** e **N: 752.170.276 m** com azimute **111° 05' 05"** e distância de **13.06 m** até o vértice **Pt453**, definido pelas coordenadas **E: 66.096.798 m** e **N: 752.169.806 m** com azimute **110° 46' 20"** e distância de **20.47 m** até o vértice **Pt454**, definido pelas coordenadas **E: 66.098.712 m** e **N: 752.169.080 m** com azimute **110° 35' 00"** e distância de **17.12 m** até o vértice **Pt455**, definido pelas coordenadas **E: 66.100.315 m** e **N: 752.168.478 m** com azimute **110° 26' 06"** e distância de **14.95 m** até o vértice **Pt456**, definido pelas coordenadas **E: 66.101.716 m** e **N: 752.167.956 m** com azimute **110° 35' 44"** e distância de **10.15 m** até o vértice **Pt457**, definido pelas coordenadas **E: 66.102.666 m** e **N: 752.167.599 m** com azimute **109° 29' 33"** e distância de **10.28 m** até o vértice **Pt458**, definido pelas coordenadas **E: 66.103.635 m** e **N: 752.167.256 m** com azimute **104° 16' 27"** e distância de **5.84 m** até o vértice **Pt459**, definido pelas coordenadas **E: 66.104.201 m** e **N: 752.167.112 m** com azimute **104° 50' 53"** e distância de **5.31 m** até o vértice **Pt460**, definido pelas coordenadas **E: 66.104.714 m** e **N: 752.166.976 m** com azimute **103° 57' 38"** e distância de **11.03 m** até o vértice **Pt461**, definido

pelas coordenadas E: 66.105.784 m e N: 752.166.710 m com azimute 101° 53' 19" e distância de 13.79 m até o vértice Pt462, definido pelas coordenadas E: 66.107.133 m e N: 752.166.426 m com azimute 103° 21' 51" e distância de 14.06 m até o vértice Pt463, definido pelas coordenadas E: 66.108.501 m e N: 752.166.101 m com azimute 95° 41' 20" e distância de 10.49 m até o vértice Pt464, definido pelas coordenadas E: 66.109.545 m e N: 752.165.997 m com azimute 87° 10' 19" e distância de 7.50 m até o vértice Pt465, definido pelas coordenadas E: 66.110.294 m e N: 752.166.034 m com azimute 71° 48' 33" e distância de 8.91 m até o vértice Pt466, definido pelas coordenadas E: 66.111.140 m e N: 752.166.312 m com azimute 64° 45' 60" e distância de 10.39 m até o vértice Pt467, definido pelas coordenadas E: 66.112.080 m e N: 752.166.755 m com azimute 56° 00' 56" e distância de 9.18 m até o vértice Pt468, definido pelas coordenadas E: 66.112.841 m e N: 752.167.268 m com azimute 53° 23' 52" e distância de 8.13 m até o vértice Pt469, definido pelas coordenadas E: 66.113.494 m e N: 752.167.753 m com azimute 44° 29' 57" e distância de 8.09 m até o vértice Pt470, definido pelas coordenadas E: 66.114.061 m e N: 752.168.330 m com azimute 39° 45' 50" e distância de 10.54 m até o vértice Pt471, definido pelas coordenadas E: 66.114.735 m e N: 752.169.140 m com azimute 29° 21' 28" e distância de 10.83 m até o vértice Pt472, definido pelas coordenadas E: 66.115.266 m e N: 752.170.084 m com azimute 14° 03' 39" e distância de 5.68 m até o vértice Pt473, definido pelas coordenadas E: 66.115.404 m e N: 752.170.635 m com azimute 14° 28' 13" e distância de 2.24 m até o vértice Pt474, definido pelas coordenadas E: 66.115.460 m e N: 752.170.852 m com azimute 13° 48' 27" e distância de 2.43 m até o vértice Pt475, definido pelas coordenadas E: 66.115.518 m e N: 752.171.088 m com azimute 359° 32' 30" e distância de 1.25 m até o vértice Pt476, definido pelas coordenadas E: 66.115.517 m e N: 752.171.213 m com azimute 0° 15' 21" e distância de 2.24 m até o vértice Pt477, definido pelas coordenadas E: 66.115.518 m e N: 752.171.437 m com azimute 359° 48' 55" e distância de 3.10 m até o vértice Pt478, definido pelas coordenadas E: 66.115.517 m e N: 752.171.747 m com azimute 349° 21' 10" e distância de 2.54 m até o vértice Pt479, definido pelas coordenadas E: 66.115.470 m e N: 752.171.997 m com azimute 349° 28' 57" e distância de 2.41 m até o vértice Pt480, definido pelas coordenadas E: 66.115.426 m e N: 752.172.234 m com azimute 349° 31' 41" e distância de 2.15 m até o vértice Pt481, definido pelas coordenadas E: 66.115.387 m e N: 752.172.445 m com azimute 349° 25' 51" e distância de 3.49 m até o vértice Pt482, definido pelas coordenadas E: 66.115.323 m e N: 752.172.788 m com azimute 340° 49' 16" e distância de 2.44 m até o vértice Pt483, definido pelas coordenadas E: 66.115.243 m e N: 752.173.018 m com azimute 341° 19' 15" e distância de 2.97 m até o vértice Pt484, definido pelas coordenadas E: 66.115.148 m e N: 752.173.299 m com azimute 341° 01' 24" e distância de 2.68 m até o vértice Pt485, definido pelas coordenadas E: 66.115.061 m e N: 752.173.552 m com azimute 340° 54' 23" e distância de 1.65 m até o vértice Pt486, definido pelas coordenadas E: 66.115.007 m e N: 752.173.708 m com azimute 339° 13' 40" e distância de 1.55 m até o vértice Pt487, definido pelas coordenadas E: 66.114.952 m e N: 752.173.853 m com azimute 339° 18' 57" e distância de 2.10 m até o vértice Pt488, definido pelas coordenadas E: 66.114.878 m e N: 752.174.049 m com azimute 339° 26' 38" e distância de 2.48 m até o vértice Pt489, definido pelas coordenadas E: 66.114.791 m e N: 752.174.281 m com azimute 339° 29' 36" e distância de 2.71 m até o vértice Pt490, definido pelas coordenadas E: 66.114.696 m e N: 752.174.535 m com azimute 339° 34' 16" e distância de 2.64 m até o vértice Pt491, definido pelas coordenadas E: 66.114.604 m e N: 752.174.782 m com azimute 344° 03' 17" e distância de 0.73 m até o vértice Pt492, definido pelas coordenadas E: 66.114.584 m e N: 752.174.852 m com azimute 344° 15' 34" e distância de 2.69 m até o vértice Pt493, definido pelas coordenadas E: 66.114.511 m e N: 752.175.111 m com azimute 344° 11' 34" e distância de 2.28 m até o vértice Pt494, definido pelas coordenadas E: 66.114.449 m e N: 752.175.330 m com azimute 344° 58' 00" e distância de 1.81 m até o vértice Pt495, definido pelas coordenadas E: 66.114.402 m e N: 752.175.505 m com azimute 351° 08' 07" e distância de 1.10 m até o vértice Pt496, definido pelas coordenadas E: 66.114.385 m e N: 752.175.614 m com azimute 352° 02' 06" e distância de 2.45 m

até o vértice **Pt497**, definido pelas coordenadas **E: 66.114.351 m** e **N: 752.175.857 m** com azimute **352° 06' 37"** e distância de **2.70 m** até o vértice **Pt498**, definido pelas coordenadas **E: 66.114.314 m** e **N: 752.176.124 m** com azimute **351° 47' 43"** e distância de **2.17 m** até o vértice **Pt499**, definido pelas coordenadas **E: 66.114.283 m** e **N: 752.176.339 m** com azimute **352° 02' 33"** e distância de **1.88 m** até o vértice **Pt500**, definido pelas coordenadas **E: 66.114.257 m** e **N: 752.176.525 m** com azimute **358° 27' 44"** e distância de **1.49 m** até o vértice **Pt501**, definido pelas coordenadas **E: 66.114.253 m** e **N: 752.176.674 m** com azimute **358° 35' 55"** e distância de **3.27 m** até o vértice **Pt502**, definido pelas coordenadas **E: 66.114.245 m** e **N: 752.177.001 m** com azimute **358° 17' 48"** e distância de **2.69 m** até o vértice **Pt503**, definido pelas coordenadas **E: 66.114.237 m** e **N: 752.177.270 m** com azimute **358° 28' 31"** e distância de **2.63 m** até o vértice **Pt504**, definido pelas coordenadas **E: 66.114.230 m** e **N: 752.177.533 m** com azimute **358° 19' 46"** e distância de **2.40 m** até o vértice **Pt505**, definido pelas coordenadas **E: 66.114.223 m** e **N: 752.177.773 m** com azimute **358° 48' 05"** e distância de **2.39 m** até o vértice **Pt506**, definido pelas coordenadas **E: 66.114.218 m** e **N: 752.178.012 m** com azimute **4° 58' 11"** e distância de **0.23 m** até o vértice **Pt507**, definido pelas coordenadas **E: 66.114.220 m** e **N: 752.178.035 m** com azimute **6° 58' 26"** e distância de **3.29 m** até o vértice **Pt508**, definido pelas coordenadas **E: 66.114.260 m** e **N: 752.178.362 m** com azimute **7° 35' 41"** e distância de **2.57 m** até o vértice **Pt509**, definido pelas coordenadas **E: 66.114.294 m** e **N: 752.178.617 m** com azimute **7° 04' 40"** e distância de **3.00 m** até o vértice **Pt510**, definido pelas coordenadas **E: 66.114.331 m** e **N: 752.178.915 m** com azimute **7° 00' 39"** e distância de **3.11 m** até o vértice **Pt511**, definido pelas coordenadas **E: 66.114.369 m** e **N: 752.179.224 m** com azimute **7° 17' 20"** e distância de **1.73 m** até o vértice **Pt512**, definido pelas coordenadas **E: 66.114.391 m** e **N: 752.179.396 m** com azimute **6° 55' 48"** e distância de **1.82 m** até o vértice **Pt513**, definido pelas coordenadas **E: 66.114.413 m** e **N: 752.179.577 m** com azimute **9° 56' 26"** e distância de **0.98 m** até o vértice **Pt514**, definido pelas coordenadas **E: 66.114.430 m** e **N: 752.179.674 m** com azimute **9° 45' 34"** e distância de **7.61 m** até o vértice **Pt515**, definido pelas coordenadas **E: 66.114.559 m** e **N: 752.180.424 m** com azimute **9° 42' 30"** e distância de **4.21 m** até o vértice **Pt516**, definido pelas coordenadas **E: 66.114.630 m** e **N: 752.180.839 m** com azimute **16° 14' 31"** e distância de **8.76 m** até o vértice **Pt517**, definido pelas coordenadas **E: 66.114.875 m** e **N: 752.181.680 m** com azimute **7° 48' 55"** e distância de **8.24 m** até o vértice **Pt518**, definido pelas coordenadas **E: 66.114.987 m** e **N: 752.182.496 m** com azimute **351° 50' 59"** e distância de **8.04 m** até o vértice **Pt519**, definido pelas coordenadas **E: 66.114.873 m** e **N: 752.183.292 m** com azimute **301° 29' 33"** e distância de **10.78 m** até o vértice **Pt520**, definido pelas coordenadas **E: 66.113.954 m** e **N: 752.183.855 m** com azimute **300° 33' 01"** e distância de **80.56 m** até o vértice **Pt521**, definido pelas coordenadas **E: 66.107.016 m** e **N: 752.187.950 m** com azimute **41° 17' 41"** e distância de **16.85 m** até o vértice **Pt522**, definido pelas coordenadas **E: 66.108.128 m** e **N: 752.189.216 m** com azimute **40° 18' 13"** e distância de **64.95 m** até o vértice **Pt523**, definido pelas coordenadas **E: 66.112.329 m** e **N: 752.194.169 m** com azimute **39° 22' 14"** e distância de **54.14 m** até o vértice **Pt524**, definido pelas coordenadas **E: 66.115.763 m** e **N: 752.198.354 m** com azimute **37° 12' 41"** e distância de **14.77 m** até o vértice **Pt525**, definido pelas coordenadas **E: 66.116.656 m** e **N: 752.199.530 m** com azimute **36° 55' 32"** e distância de **74.25 m** até o vértice **Pt526**, definido pelas coordenadas **E: 66.121.117 m** e **N: 752.205.466 m** com azimute **28° 49' 42"** e distância de **19.93 m** até o vértice **Pt527**, definido pelas coordenadas **E: 66.122.078 m** e **N: 752.207.212 m** com azimute **29° 12' 24"** e distância de **19.02 m** até o vértice **Pt528**, definido pelas coordenadas **E: 66.123.006 m** e **N: 752.208.872 m** com azimute **29° 10' 34"** e distância de **40.35 m** até o vértice **Pt529**, definido pelas coordenadas **E: 66.124.973 m** e **N: 752.212.395 m** com azimute **29° 02' 02"** e distância de **29.49 m** até o vértice **Pt530**, definido pelas coordenadas **E: 66.126.404 m** e **N: 752.214.973 m** com azimute **24° 24' 31"** e distância de **21.39 m** até o vértice **Pt531**, definido pelas coordenadas **E: 66.127.288 m** e **N: 752.216.921 m** com azimute **24° 13' 16"** e distância de **27.45 m** até o vértice **Pt532**, definido pelas coordenadas **E: 66.128.414 m** e **N: 752.219.424 m** com azimute **24° 02' 42"** e distância de **36.62 m**

até o vértice **Pt533**, definido pelas coordenadas **E: 66.129.906 m** e **N: 752.222.768 m** com azimute **24° 23' 13"** e distância de **39.07 m** até o vértice **Pt534**, definido pelas coordenadas **E: 66.131.519 m** e **N: 752.226.326 m** com azimute **23° 57' 55"** e distância de **20.90 m** até o vértice **Pt535**, definido pelas coordenadas **E: 66.132.368 m** e **N: 752.228.236 m** com azimute **25° 56' 57"** e distância de **9.99 m** até o vértice **Pt536**, definido pelas coordenadas **E: 66.132.805 m** e **N: 752.229.134 m** com azimute **24° 59' 59"** e distância de **14.08 m** até o vértice **Pt537**, definido pelas coordenadas **E: 66.133.400 m** e **N: 752.230.410 m** com azimute **23° 01' 59"** e distância de **17.28 m** até o vértice **Pt538**, definido pelas coordenadas **E: 66.134.076 m** e **N: 752.232.000 m** com azimute **18° 29' 18"** e distância de **16.93 m** até o vértice **Pt539**, definido pelas coordenadas **E: 66.134.613 m** e **N: 752.233.606 m** com azimute **6° 22' 33"** e distância de **21.25 m** até o vértice **Pt540**, definido pelas coordenadas **E: 66.134.849 m** e **N: 752.235.718 m** com azimute **357° 22' 54"** e distância de **13.13 m** até o vértice **Pt541**, definido pelas coordenadas **E: 66.134.789 m** e **N: 752.237.030 m** com azimute **354° 51' 46"** e distância de **15.41 m** até o vértice **Pt542**, definido pelas coordenadas **E: 66.134.651 m** e **N: 752.238.565 m** com azimute **343° 12' 56"** e distância de **37.99 m** até o vértice **Pt543**, definido pelas coordenadas **E: 66.133.554 m** e **N: 752.242.202 m** com azimute **342° 46' 39"** e distância de **21.82 m** até o vértice **Pt544**, definido pelas coordenadas **E: 66.132.908 m** e **N: 752.244.286 m** com azimute **342° 54' 33"** e distância de **28.04 m** até o vértice **Pt545**, definido pelas coordenadas **E: 66.132.084 m** e **N: 752.246.966 m** com azimute **342° 58' 18"** e distância de **23.19 m** até o vértice **Pt546**, definido pelas coordenadas **E: 66.131.405 m** e **N: 752.249.183 m** com azimute **342° 30' 04"** e distância de **9.68 m** até o vértice **Pt547**, definido pelas coordenadas **E: 66.131.114 m** e **N: 752.250.106 m** com azimute **342° 56' 45"** e distância de **8.66 m** até o vértice **Pt548**, definido pelas coordenadas **E: 66.130.860 m** e **N: 752.250.934 m** com azimute **342° 34' 52"** e distância de **12.13 m** até o vértice **Pt549**, definido pelas coordenadas **E: 66.130.497 m** e **N: 752.252.091 m** com azimute **342° 44' 57"** e distância de **25.86 m** até o vértice **Pt550**, definido pelas coordenadas **E: 66.129.730 m** e **N: 752.254.561 m** com azimute **330° 16' 24"** e distância de **11.68 m** até o vértice **Pt551**, definido pelas coordenadas **E: 66.129.151 m** e **N: 752.255.575 m** com azimute **294° 16' 09"** e distância de **11.39 m** até o vértice **Pt552**, definido pelas coordenadas **E: 66.128.113 m** e **N: 752.256.043 m** com azimute **273° 35' 33"** e distância de **26.33 m** até o vértice **Pt553**, definido pelas coordenadas **E: 66.125.485 m** e **N: 752.256.208 m** com azimute **282° 57' 04"** e distância de **15.75 m** até o vértice **Pt554**, definido pelas coordenadas **E: 66.123.950 m** e **N: 752.256.561 m** com azimute **283° 41' 25"** e distância de **22.90 m** até o vértice **Pt555**, definido pelas coordenadas **E: 66.121.725 m** e **N: 752.257.103 m** com azimute **285° 41' 56"** e distância de **19.48 m** até o vértice **Pt556**, definido pelas coordenadas **E: 66.119.850 m** e **N: 752.257.630 m** com azimute **278° 14' 06"** e distância de **13.89 m** até o vértice **Pt557**, definido pelas coordenadas **E: 66.118.475 m** e **N: 752.257.829 m** com azimute **292° 33' 52"** e distância de **13.53 m** até o vértice **Pt558**, definido pelas coordenadas **E: 66.117.226 m** e **N: 752.258.348 m** com azimute **309° 46' 15"** e distância de **21.18 m** até o vértice **Pt559**, definido pelas coordenadas **E: 66.115.598 m** e **N: 752.259.703 m** com azimute **304° 00' 55"** e distância de **5.86 m** até o vértice **Pt560**, definido pelas coordenadas **E: 66.115.112 m** e **N: 752.260.031 m** com azimute **304° 28' 12"** e distância de **13.04 m** até o vértice **Pt561**, definido pelas coordenadas **E: 66.114.037 m** e **N: 752.260.769 m** com azimute **303° 34' 19"** e distância de **8.07 m** até o vértice **Pt562**, definido pelas coordenadas **E: 66.113.365 m** e **N: 752.261.215 m** com azimute **302° 55' 20"** e distância de **11.59 m** até o vértice **Pt563**, definido pelas coordenadas **E: 66.112.392 m** e **N: 752.261.845 m** com azimute **300° 14' 01"** e distância de **7.27 m** até o vértice **Pt564**, definido pelas coordenadas **E: 66.111.764 m** e **N: 752.262.211 m** com azimute **297° 33' 40"** e distância de **10.81 m** até o vértice **Pt565**, definido pelas coordenadas **E: 66.110.806 m** e **N: 752.262.711 m** com azimute **285° 17' 24"** e distância de **12.97 m** até o vértice **Pt566**, definido pelas coordenadas **E: 66.109.555 m** e **N: 752.263.053 m** com azimute **276° 41' 33"** e distância de **5.75 m** até o vértice **Pt567**, definido pelas coordenadas **E: 66.108.984 m** e **N: 752.263.120 m** com azimute **279° 33' 26"** e distância de **7.95 m** até o vértice **Pt568**, definido pelas

coordenadas **E: 66.108.200 m** e **N: 752.263.252 m** com azimute **275° 33' 24"** e distância de **13.32 m** até o vértice **Pt569**, definido pelas coordenadas **E: 66.106.874 m** e **N: 752.263.381 m** com azimute **286° 12' 00"** e distância de **11.43 m** até o vértice **Pt570**, definido pelas coordenadas **E: 66.105.776 m** e **N: 752.263.700 m** com azimute **300° 01' 22"** e distância de **15.35 m** até o vértice **Pt571**, definido pelas coordenadas **E: 66.104.447 m** e **N: 752.264.468 m** com azimute **316° 29' 20"** e distância de **11.43 m** até o vértice **Pt572**, definido pelas coordenadas **E: 66.103.660 m** e **N: 752.265.297 m** com azimute **338° 38' 11"** e distância de **9.96 m** até o vértice **Pt573**, definido pelas coordenadas **E: 66.103.297 m** e **N: 752.266.225 m** com azimute **88° 23' 42"** e distância de **29.99 m** até o vértice **Pt574**, definido pelas coordenadas **E: 66.106.295 m** e **N: 752.266.309 m** com azimute **7° 34' 50"** e distância de **8.11 m** até o vértice **Pt575**, definido pelas coordenadas **E: 66.106.402 m** e **N: 752.267.113 m** com azimute **9° 03' 38"** e distância de **3.05 m** até o vértice **Pt576**, definido pelas coordenadas **E: 66.106.450 m** e **N: 752.267.414 m** com azimute **11° 35' 51"** e distância de **2.74 m** até o vértice **Pt577**, definido pelas coordenadas **E: 66.106.505 m** e **N: 752.267.682 m** com azimute **11° 05' 21"** e distância de **7.12 m** até o vértice **Pt578**, definido pelas coordenadas **E: 66.106.642 m** e **N: 752.268.381 m** com azimute **11° 07' 17"** e distância de **4.77 m** até o vértice **Pt579**, definido pelas coordenadas **E: 66.106.734 m** e **N: 752.268.849 m** com azimute **16° 38' 20"** e distância de **3.63 m** até o vértice **Pt580**, definido pelas coordenadas **E: 66.106.838 m** e **N: 752.269.197 m** com azimute **16° 57' 42"** e distância de **4.18 m** até o vértice **Pt581**, definido pelas coordenadas **E: 66.106.960 m** e **N: 752.269.597 m** com azimute **16° 02' 05"** e distância de **2.64 m** até o vértice **Pt582**, definido pelas coordenadas **E: 66.107.033 m** e **N: 752.269.851 m** com azimute **18° 43' 07"** e distância de **2.56 m** até o vértice **Pt583**, definido pelas coordenadas **E: 66.107.115 m** e **N: 752.270.093 m** com azimute **19° 27' 40"** e distância de **9.00 m** até o vértice **Pt584**, definido pelas coordenadas **E: 66.107.415 m** e **N: 752.270.942 m** com azimute **29° 14' 45"** e distância de **6.98 m** até o vértice **Pt585**, definido pelas coordenadas **E: 66.107.756 m** e **N: 752.271.551 m** com azimute **28° 33' 35"** e distância de **5.40 m** até o vértice **Pt586**, definido pelas coordenadas **E: 66.108.014 m** e **N: 752.272.025 m** com azimute **34° 07' 07"** e distância de **3.71 m** até o vértice **Pt587**, definido pelas coordenadas **E: 66.108.222 m** e **N: 752.272.332 m** com azimute **32° 44' 16"** e distância de **13.52 m** até o vértice **Pt588**, definido pelas coordenadas **E: 66.108.953 m** e **N: 752.273.469 m** com azimute **29° 52' 44"** e distância de **10.60 m** até o vértice **Pt589**, definido pelas coordenadas **E: 66.109.481 m** e **N: 752.274.388 m** com azimute **29° 59' 39"** e distância de **15.10 m** até o vértice **Pt590**, definido pelas coordenadas **E: 66.110.236 m** e **N: 752.275.696 m** com azimute **29° 50' 35"** e distância de **14.47 m** até o vértice **Pt591**, definido pelas coordenadas **E: 66.110.956 m** e **N: 752.276.951 m** com azimute **36° 19' 47"** e distância de **9.76 m** até o vértice **Pt592**, definido pelas coordenadas **E: 66.111.534 m** e **N: 752.277.737 m** com azimute **41° 40' 54"** e distância de **11.85 m** até o vértice **Pt593**, definido pelas coordenadas **E: 66.112.322 m** e **N: 752.278.622 m** com azimute **41° 42' 26"** e distância de **7.76 m** até o vértice **Pt594**, definido pelas coordenadas **E: 66.112.838 m** e **N: 752.279.201 m** com azimute **35° 39' 29"** e distância de **7.19 m** até o vértice **Pt595**, definido pelas coordenadas **E: 66.113.257 m** e **N: 752.279.785 m** com azimute **36° 50' 14"** e distância de **10.51 m** até o vértice **Pt596**, definido pelas coordenadas **E: 66.113.887 m** e **N: 752.280.626 m** com azimute **40° 22' 32"** e distância de **9.91 m** até o vértice **Pt597**, definido pelas coordenadas **E: 66.114.529 m** e **N: 752.281.381 m** com azimute **46° 11' 20"** e distância de **7.50 m** até o vértice **Pt598**, definido pelas coordenadas **E: 66.115.070 m** e **N: 752.281.900 m** com azimute **48° 54' 37"** e distância de **5.60 m** até o vértice **Pt599**, definido pelas coordenadas **E: 66.115.492 m** e **N: 752.282.268 m** com azimute **55° 38' 05"** e distância de **14.83 m** até o vértice **Pt600**, definido pelas coordenadas **E: 66.116.716 m** e **N: 752.283.105 m** com azimute **55° 16' 29"** e distância de **8.44 m** até o vértice **Pt601**, definido pelas coordenadas **E: 66.117.410 m** e **N: 752.283.586 m** com azimute **61° 33' 25"** e distância de **4.64 m** até o vértice **Pt602**, definido pelas coordenadas **E: 66.117.818 m** e **N: 752.283.807 m** com azimute **64° 13' 37"** e distância de **4.85 m** até o vértice **Pt603**, definido pelas coordenadas **E: 66.118.255 m** e **N: 752.284.018 m** com azimute **61° 42' 52"** e distância de **5.06 m** até

o vértice **Pt604**, definido pelas coordenadas **E: 66.118.701 m** e **N: 752.284.258 m** com azimute **62° 57' 59"** e distância de **3.83 m** até o vértice **Pt605**, definido pelas coordenadas **E: 66.119.042 m** e **N: 752.284.432 m** com azimute **57° 06' 04"** e distância de **4.42 m** até o vértice **Pt606**, definido pelas coordenadas **E: 66.119.413 m** e **N: 752.284.672 m** com azimute **45° 54' 13"** e distância de **2.24 m** até o vértice **Pt607**, definido pelas coordenadas **E: 66.119.574 m** e **N: 752.284.828 m** com azimute **42° 08' 50"** e distância de **2.13 m** até o vértice **Pt608**, definido pelas coordenadas **E: 66.119.717 m** e **N: 752.284.986 m** com azimute **53° 57' 01"** e distância de **3.77 m** até o vértice **Pt609**, definido pelas coordenadas **E: 66.120.022 m** e **N: 752.285.208 m** com azimute **70° 08' 19"** e distância de **2.41 m** até o vértice **Pt610**, definido pelas coordenadas **E: 66.120.249 m** e **N: 752.285.290 m** com azimute **67° 55' 29"** e distância de **1.94 m** até o vértice **Pt611**, definido pelas coordenadas **E: 66.120.429 m** e **N: 752.285.363 m** com azimute **83° 27' 57"** e distância de **2.28 m** até o vértice **Pt612**, definido pelas coordenadas **E: 66.120.656 m** e **N: 752.285.389 m** com azimute **85° 58' 06"** e distância de **2.28 m** até o vértice **Pt613**, definido pelas coordenadas **E: 66.120.883 m** e **N: 752.285.405 m** com azimute **93° 30' 60"** e distância de **1.79 m** até o vértice **Pt614**, definido pelas coordenadas **E: 66.121.062 m** e **N: 752.285.394 m** com azimute **95° 14' 20"** e distância de **3.50 m** até o vértice **Pt615**, definido pelas coordenadas **E: 66.121.411 m** e **N: 752.285.362 m** com azimute **96° 00' 56"** e distância de **13.84 m** até o vértice **Pt616**, definido pelas coordenadas **E: 66.122.787 m** e **N: 752.285.217 m** com azimute **96° 35' 35"** e distância de **11.76 m** até o vértice **Pt617**, definido pelas coordenadas **E: 66.123.955 m** e **N: 752.285.082 m** com azimute **96° 38' 26"** e distância de **11.59 m** até o vértice **Pt618**, definido pelas coordenadas **E: 66.125.106 m** e **N: 752.284.948 m** com azimute **98° 35' 39"** e distância de **4.02 m** até o vértice **Pt619**, definido pelas coordenadas **E: 66.125.503 m** e **N: 752.284.888 m** com azimute **100° 33' 54"** e distância de **7.09 m** até o vértice **Pt620**, definido pelas coordenadas **E: 66.126.200 m** e **N: 752.284.758 m** com azimute **101° 09' 06"** e distância de **12.77 m** até o vértice **Pt621**, definido pelas coordenadas **E: 66.127.453 m** e **N: 752.284.511 m** com azimute **109° 14' 14"** e distância de **11.75 m** até o vértice **Pt622**, definido pelas coordenadas **E: 66.128.562 m** e **N: 752.284.124 m** com azimute **113° 24' 53"** e distância de **8.71 m** até o vértice **Pt623**, definido pelas coordenadas **E: 66.129.361 m** e **N: 752.283.778 m** com azimute **124° 39' 13"** e distância de **9.57 m** até o vértice **Pt624**, definido pelas coordenadas **E: 66.130.148 m** e **N: 752.283.234 m** com azimute **127° 49' 13"** e distância de **13.75 m** até o vértice **Pt625**, definido pelas coordenadas **E: 66.131.234 m** e **N: 752.282.391 m** com azimute **131° 14' 42"** e distância de **8.21 m** até o vértice **Pt626**, definido pelas coordenadas **E: 66.131.851 m** e **N: 752.281.850 m** com azimute **130° 52' 08"** e distância de **20.91 m** até o vértice **Pt627**, definido pelas coordenadas **E: 66.133.432 m** e **N: 752.280.482 m** com azimute **131° 48' 50"** e distância de **10.56 m** até o vértice **Pt628**, definido pelas coordenadas **E: 66.134.219 m** e **N: 752.279.778 m** com azimute **134° 10' 35"** e distância de **8.85 m** até o vértice **Pt629**, definido pelas coordenadas **E: 66.134.854 m** e **N: 752.279.161 m** com azimute **133° 18' 18"** e distância de **12.67 m** até o vértice **Pt630**, definido pelas coordenadas **E: 66.135.776 m** e **N: 752.278.292 m** com azimute **133° 41' 11"** e distância de **15.11 m** até o vértice **Pt631**, definido pelas coordenadas **E: 66.136.869 m** e **N: 752.277.248 m** com azimute **133° 38' 10"** e distância de **14.85 m** até o vértice **Pt632**, definido pelas coordenadas **E: 66.137.944 m** e **N: 752.276.223 m** com azimute **133° 25' 38"** e distância de **25.76 m** até o vértice **Pt633**, definido pelas coordenadas **E: 66.139.815 m** e **N: 752.274.452 m** com azimute **131° 59' 39"** e distância de **24.27 m** até o vértice **Pt634**, definido pelas coordenadas **E: 66.141.619 m** e **N: 752.272.828 m** com azimute **131° 01' 51"** e distância de **8.68 m** até o vértice **Pt635**, definido pelas coordenadas **E: 66.142.274 m** e **N: 752.272.258 m** com azimute **134° 30' 19"** e distância de **16.38 m** até o vértice **Pt636**, definido pelas coordenadas **E: 66.143.442 m** e **N: 752.271.110 m** com azimute **128° 49' 16"** e distância de **8.87 m** até o vértice **Pt637**, definido pelas coordenadas **E: 66.144.133 m** e **N: 752.270.554 m** com azimute **127° 17' 19"** e distância de **8.48 m** até o vértice **Pt638**, definido pelas coordenadas **E: 66.144.808 m** e **N: 752.270.040 m** com azimute **116° 29' 03"** e distância de **12.69 m** até o vértice **Pt639**, definido pelas coordenadas **E: 66.145.944 m** e **N:**

752.269.474 m com azimute 113° 56' 56" e distância de 8.52 m até o vértice Pt640, definido pelas coordenadas E: 66.146.723 m e N: 752.269.128 m com azimute 104° 25' 24" e distância de 12.93 m até o vértice Pt641, definido pelas coordenadas E: 66.147.975 m e N: 752.268.806 m com azimute 100° 35' 53" e distância de 4.89 m até o vértice Pt642, definido pelas coordenadas E: 66.148.456 m e N: 752.268.716 m com azimute 99° 17' 10" e distância de 8.55 m até o vértice Pt643, definido pelas coordenadas E: 66.149.300 m e N: 752.268.578 m com azimute 94° 51' 35" e distância de 7.44 m até o vértice Pt644, definido pelas coordenadas E: 66.150.041 m e N: 752.268.515 m com azimute 89° 40' 06" e distância de 6.91 m até o vértice Pt645, definido pelas coordenadas E: 66.150.732 m e N: 752.268.519 m com azimute 89° 30' 43" e distância de 5.87 m até o vértice Pt646, definido pelas coordenadas E: 66.151.319 m e N: 752.268.524 m com azimute 83° 22' 41" e distância de 8.76 m até o vértice Pt647, definido pelas coordenadas E: 66.152.189 m e N: 752.268.625 m com azimute 75° 04' 42" e distância de 7.53 m até o vértice Pt648, definido pelas coordenadas E: 66.152.917 m e N: 752.268.819 m com azimute 66° 42' 39" e distância de 8.30 m até o vértice Pt649, definido pelas coordenadas E: 66.153.679 m e N: 752.269.147 m com azimute 61° 38' 42" e distância de 6.44 m até o vértice Pt650, definido pelas coordenadas E: 66.154.246 m e N: 752.269.453 m com azimute 59° 47' 53" e distância de 6.06 m até o vértice Pt651, definido pelas coordenadas E: 66.154.770 m e N: 752.269.758 m com azimute 57° 20' 04" e distância de 10.39 m até o vértice Pt652, definido pelas coordenadas E: 66.155.645 m e N: 752.270.319 m com azimute 50° 53' 19" e distância de 7.93 m até o vértice Pt653, definido pelas coordenadas E: 66.156.260 m e N: 752.270.819 m com azimute 52° 23' 38" e distância de 6.54 m até o vértice Pt654, definido pelas coordenadas E: 66.156.778 m e N: 752.271.218 m com azimute 45° 06' 31" e distância de 7.47 m até o vértice Pt655, definido pelas coordenadas E: 66.157.307 m e N: 752.271.745 m com azimute 43° 04' 05" e distância de 7.13 m até o vértice Pt656, definido pelas coordenadas E: 66.157.794 m e N: 752.272.266 m com azimute 40° 31' 50" e distância de 7.89 m até o vértice Pt657, definido pelas coordenadas E: 66.158.307 m e N: 752.272.866 m com azimute 39° 21' 54" e distância de 7.99 m até o vértice Pt658, definido pelas coordenadas E: 66.158.814 m e N: 752.273.484 m com azimute 35° 36' 21" e distância de 9.79 m até o vértice Pt659, definido pelas coordenadas E: 66.159.384 m e N: 752.274.280 m com azimute 32° 18' 39" e distância de 12.33 m até o vértice Pt660, definido pelas coordenadas E: 66.160.043 m e N: 752.275.322 m com azimute 31° 01' 47" e distância de 13.39 m até o vértice Pt661, definido pelas coordenadas E: 66.160.733 m e N: 752.276.469 m com azimute 32° 53' 31" e distância de 25.69 m até o vértice Pt662, definido pelas coordenadas E: 66.162.128 m e N: 752.278.626 m com azimute 30° 26' 03" e distância de 8.35 m até o vértice Pt663, definido pelas coordenadas E: 66.162.551 m e N: 752.279.346 m com azimute 38° 56' 20" e distância de 6.09 m até o vértice Pt664, definido pelas coordenadas E: 66.162.934 m e N: 752.279.820 m com azimute 64° 31' 09" e distância de 4.25 m até o vértice Pt665, definido pelas coordenadas E: 66.163.318 m e N: 752.280.003 m com azimute 82° 02' 57" e distância de 3.61 m até o vértice Pt666, definido pelas coordenadas E: 66.163.676 m e N: 752.280.053 m com azimute 139° 07' 00" e distância de 4.63 m até o vértice Pt667, definido pelas coordenadas E: 66.163.979 m e N: 752.279.703 m com azimute 164° 08' 50" e distância de 17.83 m até o vértice Pt668, definido pelas coordenadas E: 66.164.466 m e N: 752.277.988 m com azimute 160° 49' 46" e distância de 56.15 m até o vértice Pt669, definido pelas coordenadas E: 66.166.310 m e N: 752.272.684 m com azimute 161° 22' 53" e distância de 5.92 m até o vértice Pt670, definido pelas coordenadas E: 66.166.499 m e N: 752.272.123 m com azimute 151° 58' 21" e distância de 10.51 m até o vértice Pt671, definido pelas coordenadas E: 66.166.993 m e N: 752.271.195 m com azimute 153° 20' 19" e distância de 15.96 m até o vértice Pt672, definido pelas coordenadas E: 66.167.709 m e N: 752.269.769 m com azimute 152° 45' 55" e distância de 18.75 m até o vértice Pt673, definido pelas coordenadas E: 66.168.567 m e N: 752.268.102 m com azimute 152° 52' 55" e distância de 11.58 m até o vértice Pt674, definido pelas coordenadas E: 66.169.095 m e N: 752.267.071 m com azimute 152° 42' 52" e distância de 15.29 m até o vértice Pt675, definido pelas

coordenadas **E: 66.169.796 m** e **N: 752.265.712 m** com azimute **152° 56' 24"** e distância de **13.98 m** até o vértice **Pt676**, definido pelas coordenadas **E: 66.170.432 m** e **N: 752.264.467 m** com azimute **152° 46' 34"** e distância de **17.12 m** até o vértice **Pt677**, definido pelas coordenadas **E: 66.171.215 m** e **N: 752.262.945 m** com azimute **129° 33' 35"** e distância de **27.45 m** até o vértice **Pt678**, definido pelas coordenadas **E: 66.173.331 m** e **N: 752.261.197 m** com azimute **133° 16' 39"** e distância de **40.93 m** até o vértice **Pt679**, definido pelas coordenadas **E: 66.176.311 m** e **N: 752.258.391 m** com azimute **133° 26' 12"** e distância de **23.07 m** até o vértice **Pt680**, definido pelas coordenadas **E: 66.177.986 m** e **N: 752.256.805 m** com azimute **155° 09' 15"** e distância de **24.30 m** até o vértice **Pt681**, definido pelas coordenadas **E: 66.179.007 m** e **N: 752.254.600 m** com azimute **155° 02' 29"** e distância de **18.98 m** até o vértice **Pt682**, definido pelas coordenadas **E: 66.179.808 m** e **N: 752.252.879 m** com azimute **150° 16' 03"** e distância de **40.63 m** até o vértice **Pt683**, definido pelas coordenadas **E: 66.181.823 m** e **N: 752.249.351 m** com azimute **150° 01' 27"** e distância de **19.69 m** até o vértice **Pt684**, definido pelas coordenadas **E: 66.182.807 m** e **N: 752.247.645 m** com azimute **149° 59' 34"** e distância de **23.01 m** até o vértice **Pt685**, definido pelas coordenadas **E: 66.183.958 m** e **N: 752.245.652 m** com azimute **236° 48' 50"** e distância de **33.43 m** até o vértice **Pt686**, definido pelas coordenadas **E: 66.181.160 m** e **N: 752.243.822 m** com azimute **235° 44' 18"** e distância de **24.74 m** até o vértice **Pt687**, definido pelas coordenadas **E: 66.179.115 m** e **N: 752.242.429 m** com azimute **236° 05' 37"** e distância de **27.19 m** até o vértice **Pt688**, definido pelas coordenadas **E: 66.176.858 m** e **N: 752.240.912 m** com azimute **145° 12' 50"** e distância de **4.79 m** até o vértice **Pt689**, definido pelas coordenadas **E: 66.177.131 m** e **N: 752.240.519 m** com azimute **144° 51' 05"** e distância de **3.60 m** até o vértice **Pt690**, definido pelas coordenadas **E: 66.177.338 m** e **N: 752.240.225 m** com azimute **145° 20' 35"** e distância de **11.34 m** até o vértice **Pt691**, definido pelas coordenadas **E: 66.177.983 m** e **N: 752.239.292 m** com azimute **147° 34' 08"** e distância de **9.85 m** até o vértice **Pt692**, definido pelas coordenadas **E: 66.178.511 m** e **N: 752.238.461 m** com azimute **147° 37' 10"** e distância de **12.62 m** até o vértice **Pt693**, definido pelas coordenadas **E: 66.179.187 m** e **N: 752.237.395 m** com azimute **146° 13' 08"** e distância de **17.45 m** até o vértice **Pt694**, definido pelas coordenadas **E: 66.180.157 m** e **N: 752.235.945 m** com azimute **146° 11' 02"** e distância de **45.42 m** até o vértice **Pt695**, definido pelas coordenadas **E: 66.182.685 m** e **N: 752.232.171 m** com azimute **146° 17' 30"** e distância de **35.07 m** até o vértice **Pt696**, definido pelas coordenadas **E: 66.184.631 m** e **N: 752.229.254 m** com azimute **145° 57' 13"** e distância de **57.09 m** até o vértice **Pt697**, definido pelas coordenadas **E: 66.187.827 m** e **N: 752.224.524 m** com azimute **145° 41' 12"** e distância de **20.40 m** até o vértice **Pt698**, definido pelas coordenadas **E: 66.188.977 m** e **N: 752.222.839 m** com azimute **145° 59' 17"** e distância de **30.12 m** até o vértice **Pt699**, definido pelas coordenadas **E: 66.190.662 m** e **N: 752.220.342 m** com azimute **146° 17' 48"** e distância de **24.18 m** até o vértice **Pt700**, definido pelas coordenadas **E: 66.192.004 m** e **N: 752.218.330 m** com azimute **146° 19' 57"** e distância de **42.46 m** até o vértice **Pt701**, definido pelas coordenadas **E: 66.194.358 m** e **N: 752.214.796 m** com azimute **146° 14' 21"** e distância de **31.42 m** até o vértice **Pt702**, definido pelas coordenadas **E: 66.196.104 m** e **N: 752.212.184 m** com azimute **143° 31' 32"** e distância de **15.64 m** até o vértice **Pt703**, definido pelas coordenadas **E: 66.197.034 m** e **N: 752.210.926 m** com azimute **143° 04' 43"** e distância de **24.50 m** até o vértice **Pt704**, definido pelas coordenadas **E: 66.198.506 m** e **N: 752.208.967 m** com azimute **143° 20' 10"** e distância de **17.80 m** até o vértice **Pt705**, definido pelas coordenadas **E: 66.199.569 m** e **N: 752.207.539 m** com azimute **140° 58' 42"** e distância de **22.74 m** até o vértice **Pt706**, definido pelas coordenadas **E: 66.201.001 m** e **N: 752.205.772 m** com azimute **141° 15' 53"** e distância de **15.42 m** até o vértice **Pt707**, definido pelas coordenadas **E: 66.201.966 m** e **N: 752.204.569 m** com azimute **142° 13' 57"** e distância de **7.02 m** até o vértice **Pt708**, definido pelas coordenadas **E: 66.202.396 m** e **N: 752.204.014 m** com azimute **142° 58' 30"** e distância de **10.35 m** até o vértice **Pt709**, definido pelas coordenadas **E: 66.203.019 m** e **N: 752.203.188 m** com azimute **132° 18' 16"** e distância de **7.52 m** até o vértice **Pt710**, definido

pelas coordenadas **E: 66.203.575 m** e **N: 752.202.682 m** com azimute **118° 41' 48"** e distância de **6.37 m** até o vértice **Pt711**, definido pelas coordenadas **E: 66.204.134 m** e **N: 752.202.376 m** com azimute **105° 46' 51"** e distância de **6.69 m** até o vértice **Pt712**, definido pelas coordenadas **E: 66.204.778 m** e **N: 752.202.194 m** com azimute **84° 57' 52"** e distância de **14.70 m** até o vértice **Pt713**, definido pelas coordenadas **E: 66.206.242 m** e **N: 752.202.323 m** com azimute **78° 27' 55"** e distância de **6.00 m** até o vértice **Pt714**, definido pelas coordenadas **E: 66.206.830 m** e **N: 752.202.443 m** com azimute **90° 08' 09"** e distância de **8.43 m** até o vértice **Pt715**, definido pelas coordenadas **E: 66.207.673 m** e **N: 752.202.441 m** com azimute **104° 17' 49"** e distância de **9.60 m** até o vértice **Pt716**, definido pelas coordenadas **E: 66.208.603 m** e **N: 752.202.204 m** com azimute **118° 25' 03"** e distância de **11.62 m** até o vértice **Pt717**, definido pelas coordenadas **E: 66.209.625 m** e **N: 752.201.651 m** com azimute **129° 00' 35"** e distância de **31.71 m** até o vértice **Pt718**, definido pelas coordenadas **E: 66.212.089 m** e **N: 752.199.655 m** com azimute **129° 16' 24"** e distância de **15.17 m** até o vértice **Pt719**, definido pelas coordenadas **E: 66.213.263 m** e **N: 752.198.695 m** com azimute **131° 07' 28"** e distância de **19.25 m** até o vértice **Pt720**, definido pelas coordenadas **E: 66.214.713 m** e **N: 752.197.429 m** com azimute **132° 44' 36"** e distância de **34.48 m** até o vértice **Pt721**, definido pelas coordenadas **E: 66.217.245 m** e **N: 752.195.089 m** com azimute **141° 42' 35"** e distância de **7.26 m** até o vértice **Pt722**, definido pelas coordenadas **E: 66.217.695 m** e **N: 752.194.519 m** com azimute **156° 40' 38"** e distância de **3.64 m** até o vértice **Pt723**, definido pelas coordenadas **E: 66.217.839 m** e **N: 752.194.185 m** com azimute **155° 16' 11"** e distância de **4.47 m** até o vértice **Pt724**, definido pelas coordenadas **E: 66.218.026 m** e **N: 752.193.779 m** com azimute **161° 23' 49"** e distância de **14.01 m** até o vértice **Pt725**, definido pelas coordenadas **E: 66.218.473 m** e **N: 752.192.451 m** com azimute **157° 59' 11"** e distância de **14.03 m** até o vértice **Pt726**, definido pelas coordenadas **E: 66.218.999 m** e **N: 752.191.150 m** com azimute **158° 14' 08"** e distância de **25.81 m** até o vértice **Pt727**, definido pelas coordenadas **E: 66.219.956 m** e **N: 752.188.753 m** com azimute **158° 47' 09"** e distância de **20.48 m** até o vértice **Pt728**, definido pelas coordenadas **E: 66.220.697 m** e **N: 752.186.844 m** com azimute **158° 41' 33"** e distância de **16.15 m** até o vértice **Pt729**, definido pelas coordenadas **E: 66.221.284 m** e **N: 752.185.339 m** com azimute **156° 33' 18"** e distância de **16.19 m** até o vértice **Pt730**, definido pelas coordenadas **E: 66.221.928 m** e **N: 752.183.854 m** com azimute **156° 27' 16"** e distância de **12.14 m** até o vértice **Pt731**, definido pelas coordenadas **E: 66.222.413 m** e **N: 752.182.741 m** com azimute **156° 27' 14"** e distância de **4.33 m** até o vértice **Pt732**, definido pelas coordenadas **E: 66.222.586 m** e **N: 752.182.344 m** com azimute **159° 28' 34"** e distância de **6.25 m** até o vértice **Pt733**, definido pelas coordenadas **E: 66.222.805 m** e **N: 752.181.759 m** com azimute **159° 11' 49"** e distância de **11.40 m** até o vértice **Pt734**, definido pelas coordenadas **E: 66.223.210 m** e **N: 752.180.693 m** com azimute **151° 44' 40"** e distância de **7.73 m** até o vértice **Pt735**, definido pelas coordenadas **E: 66.223.576 m** e **N: 752.180.012 m** com azimute **143° 13' 39"** e distância de **5.88 m** até o vértice **Pt736**, definido pelas coordenadas **E: 66.223.928 m** e **N: 752.179.541 m** com azimute **129° 08' 00"** e distância de **4.91 m** até o vértice **Pt737**, definido pelas coordenadas **E: 66.224.309 m** e **N: 752.179.231 m** com azimute **138° 43' 43"** e distância de **6.31 m** até o vértice **Pt738**, definido pelas coordenadas **E: 66.224.725 m** e **N: 752.178.757 m** com azimute **151° 22' 19"** e distância de **5.22 m** até o vértice **Pt739**, definido pelas coordenadas **E: 66.224.975 m** e **N: 752.178.299 m** com azimute **157° 37' 59"** e distância de **14.11 m** até o vértice **Pt740**, definido pelas coordenadas **E: 66.225.512 m** e **N: 752.176.994 m** com azimute **157° 45' 42"** e distância de **9.01 m** até o vértice **Pt741**, definido pelas coordenadas **E: 66.225.853 m** e **N: 752.176.160 m** com azimute **157° 41' 01"** e distância de **9.30 m** até o vértice **Pt742**, definido pelas coordenadas **E: 66.226.206 m** e **N: 752.175.300 m** com azimute **141° 44' 44"** e distância de **4.64 m** até o vértice **Pt743**, definido pelas coordenadas **E: 66.226.493 m** e **N: 752.174.936 m** com azimute **137° 37' 04"** e distância de **19.20 m** até o vértice **Pt744**, definido pelas coordenadas **E: 66.227.787 m** e **N: 752.173.518 m** com azimute **137° 54' 49"** e distância de **14.61 m** até o vértice **Pt745**, definido pelas coordenadas **E: 66.228.766 m** e **N: 752.172.434 m** com

azimute $142^{\circ} 07' 12''$ e distância de **9.76 m** até o vértice **Pt746**, definido pelas coordenadas **E: 66.229.365 m** e **N: 752.171.664 m** com azimute $138^{\circ} 46' 24''$ e distância de **19.88 m** até o vértice **Pt747**, definido pelas coordenadas **E: 66.230.675 m** e **N: 752.170.169 m** com azimute $144^{\circ} 39' 39''$ e distância de **16.10 m** até o vértice **Pt748**, definido pelas coordenadas **E: 66.231.606 m** e **N: 752.168.856 m** com azimute $146^{\circ} 44' 38''$ e distância de **8.79 m** até o vértice **Pt749**, definido pelas coordenadas **E: 66.232.088 m** e **N: 752.168.121 m** com azimute $149^{\circ} 22' 09''$ e distância de **7.38 m** até o vértice **Pt750**, definido pelas coordenadas **E: 66.232.464 m** e **N: 752.167.486 m** com azimute $153^{\circ} 21' 24''$ e distância de **9.83 m** até o vértice **Pt751**, definido pelas coordenadas **E: 66.232.905 m** e **N: 752.166.607 m** com azimute $157^{\circ} 13' 41''$ e distância de **4.06 m** até o vértice **Pt752**, definido pelas coordenadas **E: 66.233.062 m** e **N: 752.166.233 m** com azimute $171^{\circ} 25' 05''$ e distância de **6.63 m** até o vértice **Pt753**, definido pelas coordenadas **E: 66.233.161 m** e **N: 752.165.577 m** com azimute $164^{\circ} 25' 29''$ e distância de **6.59 m** até o vértice **Pt754**, definido pelas coordenadas **E: 66.233.338 m** e **N: 752.164.942 m** com azimute $167^{\circ} 21' 60''$ e distância de **10.70 m** até o vértice **Pt755**, definido pelas coordenadas **E: 66.233.572 m** e **N: 752.163.898 m** com azimute $162^{\circ} 43' 43''$ e distância de **20.71 m** até o vértice **Pt756**, definido pelas coordenadas **E: 66.234.187 m** e **N: 752.161.920 m** com azimute $157^{\circ} 00' 35''$ e distância de **10.47 m** até o vértice **Pt757**, definido pelas coordenadas **E: 66.234.596 m** e **N: 752.160.956 m** com azimute $150^{\circ} 30' 51''$ e distância de **6.58 m** até o vértice **Pt758**, definido pelas coordenadas **E: 66.234.920 m** e **N: 752.160.383 m** com azimute $137^{\circ} 55' 05''$ e distância de **11.25 m** até o vértice **Pt759**, definido pelas coordenadas **E: 66.235.674 m** e **N: 752.159.548 m** com azimute $86^{\circ} 06' 50''$ e distância de **6.34 m** até o vértice **Pt760**, definido pelas coordenadas **E: 66.236.307 m** e **N: 752.159.591 m** com azimute $348^{\circ} 00' 44''$ e distância de **21.71 m** até o vértice **Pt761**, definido pelas coordenadas **E: 66.235.856 m** e **N: 752.161.715 m** com azimute $352^{\circ} 22' 05''$ e distância de **9.11 m** até o vértice **Pt762**, definido pelas coordenadas **E: 66.235.735 m** e **N: 752.162.618 m** com azimute $354^{\circ} 48' 49''$ e distância de **6.42 m** até o vértice **Pt763**, definido pelas coordenadas **E: 66.235.677 m** e **N: 752.163.257 m** com azimute $356^{\circ} 32' 38''$ e distância de **7.13 m** até o vértice **Pt764**, definido pelas coordenadas **E: 66.235.634 m** e **N: 752.163.969 m** com azimute $357^{\circ} 52' 07''$ e distância de **6.18 m** até o vértice **Pt765**, definido pelas coordenadas **E: 66.235.611 m** e **N: 752.164.587 m** com azimute $0^{\circ} 14' 41''$ e distância de **7.02 m** até o vértice **Pt766**, definido pelas coordenadas **E: 66.235.614 m** e **N: 752.165.289 m** com azimute $0^{\circ} 24' 34''$ e distância de **16.79 m** até o vértice **Pt767**, definido pelas coordenadas **E: 66.235.626 m** e **N: 752.166.968 m** com azimute $3^{\circ} 14' 46''$ e distância de **12.01 m** até o vértice **Pt768**, definido pelas coordenadas **E: 66.235.694 m** e **N: 752.168.167 m** com azimute $3^{\circ} 21' 25''$ e distância de **10.59 m** até o vértice **Pt769**, definido pelas coordenadas **E: 66.235.756 m** e **N: 752.169.224 m** com azimute $3^{\circ} 34' 51''$ e distância de **16.01 m** até o vértice **Pt770**, definido pelas coordenadas **E: 66.235.856 m** e **N: 752.170.822 m** com azimute $3^{\circ} 33' 22''$ e distância de **15.96 m** até o vértice **Pt771**, definido pelas coordenadas **E: 66.235.955 m** e **N: 752.172.415 m** com azimute $3^{\circ} 19' 54''$ e distância de **7.74 m** até o vértice **Pt772**, definido pelas coordenadas **E: 66.236.000 m** e **N: 752.173.188 m** com azimute $4^{\circ} 44' 33''$ e distância de **4.48 m** até o vértice **Pt773**, definido pelas coordenadas **E: 66.236.037 m** e **N: 752.173.634 m** com azimute $3^{\circ} 09' 09''$ e distância de **12.73 m** até o vértice **Pt774**, definido pelas coordenadas **E: 66.236.107 m** e **N: 752.174.905 m** com azimute $4^{\circ} 10' 09''$ e distância de **4.40 m** até o vértice **Pt775**, definido pelas coordenadas **E: 66.236.139 m** e **N: 752.175.344 m** com azimute $2^{\circ} 21' 21''$ e distância de **3.16 m** até o vértice **Pt776**, definido pelas coordenadas **E: 66.236.152 m** e **N: 752.175.660 m** com azimute $3^{\circ} 37' 51''$ e distância de **12.48 m** até o vértice **Pt777**, definido pelas coordenadas **E: 66.236.231 m** e **N: 752.176.905 m** com azimute $3^{\circ} 29' 46''$ e distância de **3.12 m** até o vértice **Pt778**, definido pelas coordenadas **E: 66.236.250 m** e **N: 752.177.216 m** com azimute $356^{\circ} 05' 58''$ e distância de **1.32 m** até o vértice **Pt779**, definido pelas coordenadas **E: 66.236.241 m** e **N: 752.177.348 m** com azimute $356^{\circ} 57' 26''$ e distância de **3.01 m** até o vértice **Pt780**, definido pelas coordenadas **E: 66.236.225 m** e **N: 752.177.649 m** com azimute $354^{\circ} 35' 17''$ e distância de **2.86 m** até o vértice **Pt781**, definido pelas

coordenadas **E: 66.236.198 m** e **N: 752.177.934 m** com azimute **353° 26' 47"** e distância de **7.71 m** até o vértice **Pt782**, definido pelas coordenadas **E: 66.236.110 m** e **N: 752.178.700 m** com azimute **352° 57' 37"** e distância de **4.16 m** até o vértice **Pt783**, definido pelas coordenadas **E: 66.236.059 m** e **N: 752.179.113 m** com azimute **345° 57' 50"** e distância de **2.68 m** até o vértice **Pt784**, definido pelas coordenadas **E: 66.235.994 m** e **N: 752.179.373 m** com azimute **347° 08' 19"** e distância de **3.55 m** até o vértice **Pt785**, definido pelas coordenadas **E: 66.235.915 m** e **N: 752.179.719 m** com azimute **343° 06' 05"** e distância de **2.48 m** até o vértice **Pt786**, definido pelas coordenadas **E: 66.235.843 m** e **N: 752.179.956 m** com azimute **342° 51' 10"** e distância de **6.61 m** até o vértice **Pt787**, definido pelas coordenadas **E: 66.235.648 m** e **N: 752.180.588 m** com azimute **76° 42' 23"** e distância de **8.05 m** até o vértice **Pt788**, definido pelas coordenadas **E: 66.236.431 m** e **N: 752.180.773 m** com azimute **76° 38' 41"** e distância de **4.29 m** até o vértice **Pt789**, definido pelas coordenadas **E: 66.236.848 m** e **N: 752.180.872 m** com azimute **76° 05' 15"** e distância de **2.25 m** até o vértice **Pt790**, definido pelas coordenadas **E: 66.237.066 m** e **N: 752.180.926 m** com azimute **70° 56' 40"** e distância de **4.38 m** até o vértice **Pt791**, definido pelas coordenadas **E: 66.237.480 m** e **N: 752.181.069 m** com azimute **71° 37' 04"** e distância de **13.73 m** até o vértice **Pt792**, definido pelas coordenadas **E: 66.238.783 m** e **N: 752.181.502 m** com azimute **71° 30' 59"** e distância de **18.64 m** até o vértice **Pt793**, definido pelas coordenadas **E: 66.240.551 m** e **N: 752.182.093 m** com azimute **66° 22' 07"** e distância de **17.21 m** até o vértice **Pt794**, definido pelas coordenadas **E: 66.242.128 m** e **N: 752.182.783 m** com azimute **68° 01' 25"** e distância de **56.52 m** até o vértice **Pt795**, definido pelas coordenadas **E: 66.247.369 m** e **N: 752.184.898 m** com azimute **95° 20' 21"** e distância de **156.47 m** até o vértice **Pt796**, definido pelas coordenadas **E: 66.262.948 m** e **N: 752.183.442 m** com azimute **176° 43' 21"** e distância de **65.77 m** até o vértice **Pt797**, definido pelas coordenadas **E: 66.263.324 m** e **N: 752.176.876 m** com azimute **65° 31' 36"** e distância de **11.27 m** até o vértice **Pt798**, definido pelas coordenadas **E: 66.264.350 m** e **N: 752.177.343 m** com azimute **64° 35' 50"** e distância de **5.29 m** até o vértice **Pt799**, definido pelas coordenadas **E: 66.264.828 m** e **N: 752.177.570 m** com azimute **64° 05' 47"** e distância de **20.92 m** até o vértice **Pt800**, definido pelas coordenadas **E: 66.266.710 m** e **N: 752.178.484 m** com azimute **65° 20' 22"** e distância de **9.42 m** até o vértice **Pt801**, definido pelas coordenadas **E: 66.267.566 m** e **N: 752.178.877 m** com azimute **67° 30' 31"** e distância de **9.25 m** até o vértice **Pt802**, definido pelas coordenadas **E: 66.268.421 m** e **N: 752.179.231 m** com azimute **75° 54' 46"** e distância de **5.46 m** até o vértice **Pt803**, definido pelas coordenadas **E: 66.268.951 m** e **N: 752.179.364 m** com azimute **85° 55' 18"** e distância de **5.62 m** até o vértice **Pt804**, definido pelas coordenadas **E: 66.269.512 m** e **N: 752.179.404 m** com azimute **99° 44' 19"** e distância de **5.79 m** até o vértice **Pt805**, definido pelas coordenadas **E: 66.270.083 m** e **N: 752.179.306 m** com azimute **104° 17' 30"** e distância de **8.71 m** até o vértice **Pt806**, definido pelas coordenadas **E: 66.270.927 m** e **N: 752.179.091 m** com azimute **112° 03' 04"** e distância de **6.82 m** até o vértice **Pt807**, definido pelas coordenadas **E: 66.271.559 m** e **N: 752.178.835 m** com azimute **101° 49' 35"** e distância de **8.05 m** até o vértice **Pt808**, definido pelas coordenadas **E: 66.272.347 m** e **N: 752.178.670 m** com azimute **96° 17' 38"** e distância de **6.84 m** até o vértice **Pt809**, definido pelas coordenadas **E: 66.273.027 m** e **N: 752.178.595 m** com azimute **84° 31' 51"** e distância de **8.50 m** até o vértice **Pt810**, definido pelas coordenadas **E: 66.273.873 m** e **N: 752.178.676 m** com azimute **74° 36' 04"** e distância de **7.34 m** até o vértice **Pt811**, definido pelas coordenadas **E: 66.274.581 m** e **N: 752.178.871 m** com azimute **63° 09' 20"** e distância de **6.42 m** até o vértice **Pt812**, definido pelas coordenadas **E: 66.275.154 m** e **N: 752.179.161 m** com azimute **50° 27' 07"** e distância de **8.26 m** até o vértice **Pt813**, definido pelas coordenadas **E: 66.275.791 m** e **N: 752.179.687 m** com azimute **59° 01' 21"** e distância de **7.21 m** até o vértice **Pt814**, definido pelas coordenadas **E: 66.276.409 m** e **N: 752.180.058 m** com azimute **76° 51' 58"** e distância de **4.00 m** até o vértice **Pt815**, definido pelas coordenadas **E: 66.276.799 m** e **N: 752.180.149 m** com azimute **94° 16' 08"** e distância de **8.46 m** até o vértice **Pt816**, definido pelas coordenadas **E: 66.277.643 m** e **N: 752.180.086 m** com azimute **102° 56' 11"** e distância de **8.84 m**

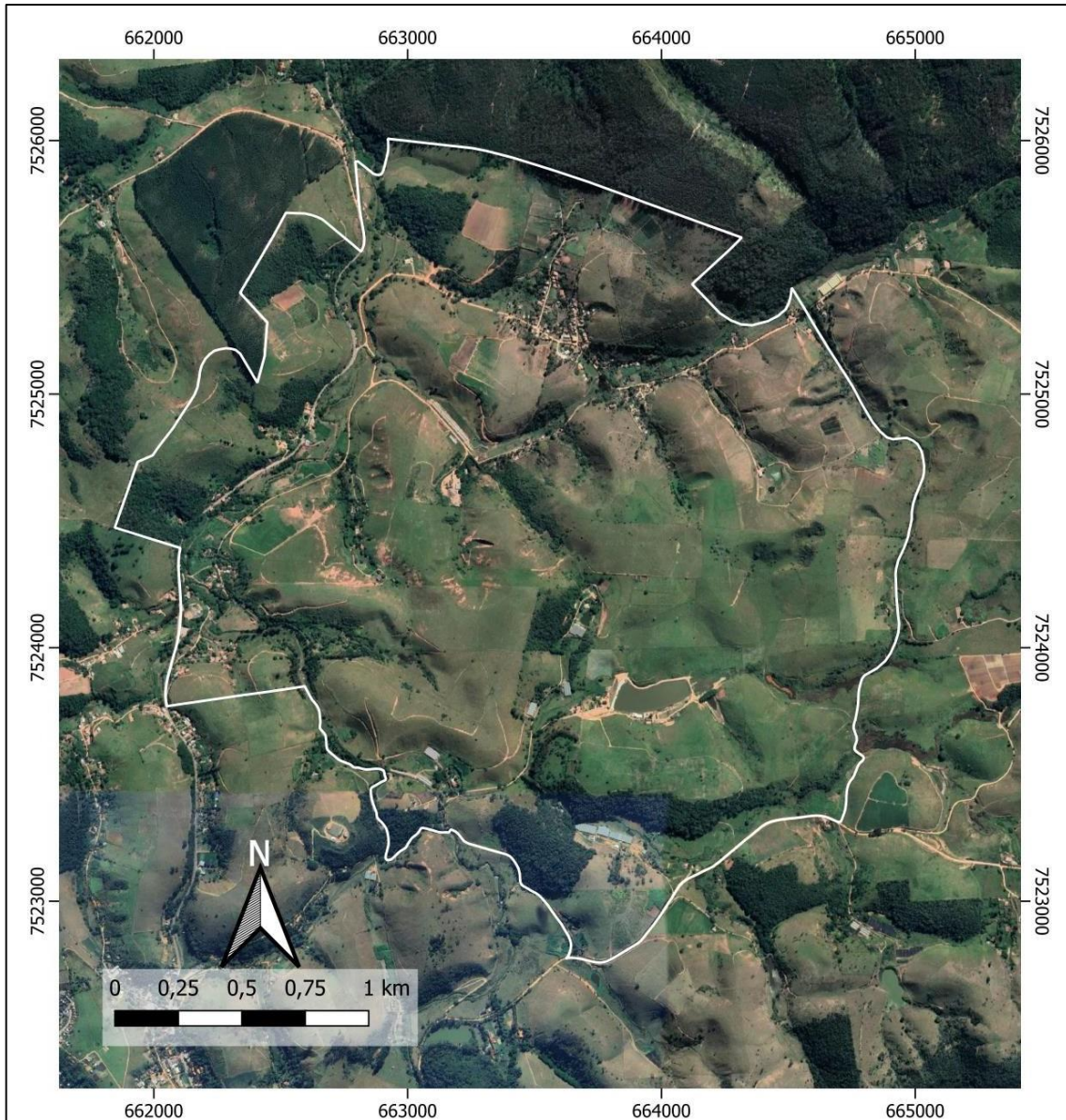
até o vértice **Pt817**, definido pelas coordenadas **E: 66.278.505 m** e **N: 752.179.888 m** com azimute **103° 57' 30"** e distância de **17.87 m** até o vértice **Pt818**, definido pelas coordenadas **E: 66.280.239 m** e **N: 752.179.457 m** com azimute **104° 07' 17"** e distância de **8.16 m** até o vértice **Pt819**, definido pelas coordenadas **E: 66.281.030 m** e **N: 752.179.258 m** com azimute **98° 37' 35"** e distância de **11.27 m** até o vértice **Pt820**, definido pelas coordenadas **E: 66.282.144 m** e **N: 752.179.089 m** com azimute **93° 17' 32"** e distância de **9.05 m** até o vértice **Pt821**, definido pelas coordenadas **E: 66.283.048 m** e **N: 752.179.037 m** com azimute **80° 43' 30"** e distância de **5.03 m** até o vértice **Pt822**, definido pelas coordenadas **E: 66.283.544 m** e **N: 752.179.118 m** com azimute **80° 18' 54"** e distância de **7.19 m** até o vértice **Pt823**, definido pelas coordenadas **E: 66.284.253 m** e **N: 752.179.239 m** com azimute **55° 35' 56"** e distância de **50.28 m** até o vértice **Pt824**, definido pelas coordenadas **E: 66.288.402 m** e **N: 752.182.080 m** com azimute **56° 54' 37"** e distância de **5.82 m** até o vértice **Pt825**, definido pelas coordenadas **E: 66.288.890 m** e **N: 752.182.398 m** com azimute **57° 08' 19"** e distância de **7.10 m** até o vértice **Pt826**, definido pelas coordenadas **E: 66.289.486 m** e **N: 752.182.783 m** com azimute **56° 38' 07"** e distância de **14.16 m** até o vértice **Pt827**, definido pelas coordenadas **E: 66.290.669 m** e **N: 752.183.562 m** com azimute **56° 50' 52"** e distância de **9.16 m** até o vértice **Pt828**, definido pelas coordenadas **E: 66.291.436 m** e **N: 752.184.063 m** com azimute **57° 00' 10"** e distância de **14.45 m** até o vértice **Pt829**, definido pelas coordenadas **E: 66.292.648 m** e **N: 752.184.850 m** com azimute **56° 29' 03"** e distância de **5.47 m** até o vértice **Pt830**, definido pelas coordenadas **E: 66.293.104 m** e **N: 752.185.152 m** com azimute **297° 02' 26"** e distância de **95.93 m** até o vértice **Pt831**, definido pelas coordenadas **E: 66.284.560 m** e **N: 752.189.513 m** com azimute **296° 45' 49"** e distância de **11.61 m** até o vértice **Pt832**, definido pelas coordenadas **E: 66.283.523 m** e **N: 752.190.036 m** com azimute **297° 10' 54"** e distância de **30.76 m** até o vértice **Pt833**, definido pelas coordenadas **E: 66.280.787 m** e **N: 752.191.441 m** com azimute **297° 08' 37"** e distância de **31.89 m** até o vértice **Pt834**, definido pelas coordenadas **E: 66.277.949 m** e **N: 752.192.896 m** com azimute **296° 59' 20"** e distância de **22.37 m** até o vértice **Pt835**, definido pelas coordenadas **E: 66.275.956 m** e **N: 752.193.911 m** com azimute **298° 59' 54"** e distância de **45.50 m** até o vértice **Pt836**, definido pelas coordenadas **E: 66.271.976 m** e **N: 752.196.117 m** com azimute **299° 15' 47"** e distância de **36.58 m** até o vértice **Pt837**, definido pelas coordenadas **E: 66.268.785 m** e **N: 752.197.905 m** com azimute **299° 23' 13"** e distância de **24.62 m** até o vértice **Pt838**, definido pelas coordenadas **E: 66.266.640 m** e **N: 752.199.113 m** com azimute **299° 29' 06"** e distância de **25.99 m** até o vértice **Pt839**, definido pelas coordenadas **E: 66.264.378 m** e **N: 752.200.392 m** com azimute **302° 29' 27"** e distância de **13.39 m** até o vértice **Pt840**, definido pelas coordenadas **E: 66.263.249 m** e **N: 752.201.111 m** com azimute **302° 37' 59"** e distância de **32.03 m** até o vértice **Pt841**, definido pelas coordenadas **E: 66.260.552 m** e **N: 752.202.838 m** com azimute **302° 38' 30"** e distância de **35.32 m** até o vértice **Pt842**, definido pelas coordenadas **E: 66.257.578 m** e **N: 752.204.743 m** com azimute **302° 56' 36"** e distância de **49.59 m** até o vértice **Pt843**, definido pelas coordenadas **E: 66.253.416 m** e **N: 752.207.440 m** com azimute **303° 08' 53"** e distância de **41.93 m** até o vértice **Pt844**, definido pelas coordenadas **E: 66.249.905 m** e **N: 752.209.733 m** com azimute **45° 04' 52"** e distância de **25.01 m** até o vértice **Pt845**, definido pelas coordenadas **E: 66.251.676 m** e **N: 752.211.499 m** com azimute **45° 08' 51"** e distância de **60.39 m** até o vértice **Pt846**, definido pelas coordenadas **E: 66.255.957 m** e **N: 752.215.758 m** com azimute **45° 07' 50"** e distância de **46.51 m** até o vértice **Pt847**, definido pelas coordenadas **E: 66.259.253 m** e **N: 752.219.039 m** com azimute **44° 25' 47"** e distância de **41.20 m** até o vértice **Pt848**, definido pelas coordenadas **E: 66.262.137 m** e **N: 752.221.981 m** com azimute **44° 39' 41"** e distância de **51.46 m** até o vértice **Pt849**, definido pelas coordenadas **E: 66.265.754 m** e **N: 752.225.641 m** com azimute **341° 06' 13"** e distância de **21.98 m** até o vértice **Pt850**, definido pelas coordenadas **E: 66.265.042 m** e **N: 752.227.721 m** com azimute **27° 16' 29"** e distância de **219.90 m** até o vértice **Pt851**, definido pelas coordenadas **E: 66.275.119 m** e **N: 752.247.266 m** com azimute **27° 35' 01"** e distância de **183.68 m** até o vértice **Pt852**, definido pelas coordenadas **E:**

66.283.624 m e N: 752.263.546 m com azimute **349° 08' 10"** e distância de **170.58 m** até o vértice **Pt853**, definido pelas coordenadas **E: 66.280.409 m e N: 752.280.298 m** com azimute **349° 03' 58"** e distância de **64.53 m** até o vértice **Pt854**, definido pelas coordenadas **E: 66.279.185 m e N: 752.286.634 m** com azimute **69° 38' 11"** e distância de **46.70 m** até o vértice **Pt855**, definido pelas coordenadas **E: 66.283.563 m e N: 752.288.259 m** com azimute **71° 37' 55"** e distância de **43.25 m** até o vértice **Pt856**, definido pelas coordenadas **E: 66.287.668 m e N: 752.289.622 m** com azimute **74° 53' 46"** e distância de **37.88 m** até o vértice **Pt857**, definido pelas coordenadas **E: 66.291.325 m e N: 752.290.609 m** com azimute **350° 51' 12"** e distância de **48.63 m** até o vértice **Pt858**, definido pelas coordenadas **E: 66.290.552 m e N: 752.295.410 m** com azimute **350° 50' 19"** e distância de **65.13 m** até o vértice **Pt859**, definido pelas coordenadas **E: 66.289.515 m e N: 752.301.840 m** com azimute **351° 19' 06"** e distância de **6.492 m** até o vértice **Pt860**, definido pelas coordenadas **E: 66.288.535 m e N: 752.308.258 m** com azimute **349° 08' 31"** e distância de **38.54 m** até o vértice **Pt861**, definido pelas coordenadas **E: 66.287.809 m e N: 752.312.043 m** com azimute **10° 51' 32"** e distância de **9.71 m** até o vértice **Pt862**, definido pelas coordenadas **E: 66.287.992 m e N: 752.312.997 m** com azimute **35° 35' 20"** e distância de **7.78 m** até o vértice **Pt863**, definido pelas coordenadas **E: 66.288.445 m e N: 752.313.630 m** com azimute **50° 17' 28"** e distância de **6.82 m** até o vértice **Pt864**, definido pelas coordenadas **E: 66.288.970 m e N: 752.314.066 m** com azimute **65° 46' 55"** e distância de **8.19 m** até o vértice **Pt865**, definido pelas coordenadas **E: 66.289.717 m e N: 752.314.402 m** com azimute **76° 51' 10"** e distância de **16.88 m** até o vértice **Pt866**, definido pelas coordenadas **E: 66.291.361 m e N: 752.314.786 m** com azimute **82° 00' 31"** e distância de **4.68 m** até o vértice **Pt867**, definido pelas coordenadas **E: 66.291.824 m e N: 752.314.851 m** com azimute **82° 02' 24"** e distância de **9.53 m** até o vértice **Pt868**, definido pelas coordenadas **E: 66.292.768 m e N: 752.314.983 m** com azimute **1° 34' 34"** e distância de **12.72 m** até o vértice **Pt869**, definido pelas coordenadas **E: 66.292.803 m e N: 752.316.255 m** com azimute **72° 19' 52"** e distância de **6.62 m** até o vértice **Pt870**, definido pelas coordenadas **E: 66.293.434 m e N: 752.316.456 m** com azimute **57° 29' 20"** e distância de **6.61 m** até o vértice **Pt871**, definido pelas coordenadas **E: 66.293.991 m e N: 752.316.811 m** com azimute **46° 41' 12"** e distância de **6.01 m** até o vértice **Pt872**, definido pelas coordenadas **E: 66.294.428 m e N: 752.317.223 m** com azimute **46° 03' 04"** e distância de **6.17 m** até o vértice **Pt873**, definido pelas coordenadas **E: 66.294.872 m e N: 752.317.651 m** com azimute **45° 02' 21"** e distância de **10.33 m** até o vértice **Pt874**, definido pelas coordenadas **E: 66.295.603 m e N: 752.318.381 m** com azimute **43° 41' 46"** e distância de **4.66 m** até o vértice **Pt875**, definido pelas coordenadas **E: 66.295.925 m e N: 752.318.718 m** com azimute **48° 59' 17"** e distância de **6.81 m** até o vértice **Pt876**, definido pelas coordenadas **E: 66.296.439 m e N: 752.319.165 m** com azimute **49° 22' 24"** e distância de **7.33 m** até o vértice **Pt877**, definido pelas coordenadas **E: 66.296.995 m e N: 752.319.642 m** com azimute **56° 35' 18"** e distância de **7.99 m** até o vértice **Pt878**, definido pelas coordenadas **E: 66.297.662 m e N: 752.320.082 m** com azimute **57° 20' 04"** e distância de **5.43 m** até o vértice **Pt879**, definido pelas coordenadas **E: 66.298.119 m e N: 752.320.375 m** com azimute **61° 05' 49"** e distância de **8.44 m** até o vértice **Pt880**, definido pelas coordenadas **E: 66.298.858 m e N: 752.320.783 m** com azimute **46° 38' 44"** e distância de **7.63 m** até o vértice **Pt881**, definido pelas coordenadas **E: 66.299.413 m e N: 752.321.307 m** com azimute **31° 19' 06"** e distância de **8.31 m** até o vértice **Pt882**, definido pelas coordenadas **E: 66.299.845 m e N: 752.322.017 m** com azimute **26° 52' 46"** e distância de **4.89 m** até o vértice **Pt883**, definido pelas coordenadas **E: 66.300.066 m e N: 752.322.453 m** com azimute **30° 19' 39"** e distância de **4.63 m** até o vértice **Pt884**, definido pelas coordenadas **E: 66.300.300 m e N: 752.322.853 m** com azimute **31° 49' 39"** e distância de **5.46 m** até o vértice **Pt885**, definido pelas coordenadas **E: 66.300.588 m e N: 752.323.317 m** com azimute **33° 10' 12"** e distância de **6.42 m** até o vértice **Pt886**, definido pelas coordenadas **E: 66.300.939 m e N: 752.323.854 m** com azimute **31° 39' 51"** e distância de **4.63 m** até o vértice **Pt887**, definido pelas coordenadas **E: 66.301.182 m e N: 752.324.248 m** com azimute **37° 06' 45"** e distância de **2.83 m** até

o vértice **Pt888**, definido pelas coordenadas **E: 66.301.353 m** e **N: 752.324.474 m** com azimute **39° 14' 55"** e distância de **3.95 m** até o vértice **Pt889**, definido pelas coordenadas **E: 66.301.603 m** e **N: 752.324.780 m** com azimute **46° 37' 16"** e distância de **4.50 m** até o vértice **Pt890**, definido pelas coordenadas **E: 66.301.930 m** e **N: 752.325.089 m** com azimute **49° 21' 59"** e distância de **5.76 m** até o vértice **Pt891**, definido pelas coordenadas **E: 66.302.367 m** e **N: 752.325.464 m** com azimute **52° 22' 59"** e distância de **5.06 m** até o vértice **Pt892**, definido pelas coordenadas **E: 66.302.768 m** e **N: 752.325.773 m** com azimute **53° 50' 38"** e distância de **9.15 m** até o vértice **Pt893**, definido pelas coordenadas **E: 66.303.507 m** e **N: 752.326.313 m** com azimute **46° 29' 45"** e distância de **4.60 m** até o vértice **Pt894**, definido pelas coordenadas **E: 66.303.841 m** e **N: 752.326.630 m** com azimute **41° 07' 17"** e distância de **2.51 m** até o vértice **Pt895**, definido pelas coordenadas **E: 66.304.006 m** e **N: 752.326.819 m** com azimute **42° 26' 35"** e distância de **5.23 m** até o vértice **Pt896**, definido pelas coordenadas **E: 66.304.359 m** e **N: 752.327.205 m** com azimute **27° 32' 32"** e distância de **2.10 m** até o vértice **Pt897**, definido pelas coordenadas **E: 66.304.456 m** e **N: 752.327.391 m** com azimute **31° 35' 13"** e distância de **14.51 m** até o vértice **Pt898**, definido pelas coordenadas **E: 66.305.216 m** e **N: 752.328.627 m** com azimute **59° 19' 46"** e distância de **3.69 m** até o vértice **Pt0**, definido pelas coordenadas **E: 66.305.533 m** e **N: 752.328.815 m** com azimute **79° 29' 52"** e distância de **3.90 m** até o vértice **Pt1**, encerrando este perímetro.

Todas as coordenadas aqui descritas estão georreferenciadas ao Sistema Geodésico Brasileiro e encontram-se representadas no Sistema UTM, referenciadas ao Meridiano Central 51 WGr, fuso 23S, tendo como Datum o SIRGAS2000. Todos os azimutes e distâncias, área e perímetro foram calculados no plano de projeção UTM.

BAIRRO BARRO BRANCO






BAIRROS DO MUNICÍPIO
DE
PATY DO ALFERES - RJ



BAIRRO: BARRO BRANCO

Legenda

-  Limite Municipal de Paty do Alferes
-  Municípios Vizinhos
-  Perimetro do Bairro Barro Branco

Datum SIRGAS 2000
Projeção UTM - FUSO 23S
Base cartográfica: IBGE (2022)
Elaboração: Thiago Roberto Rivello da Silva
Elaborado em 2023

DataPaty
Município em Dados

MEMORIAL DESCRITIVO BARRO BRANCO

Inicia-se a descrição deste perímetro no vértice **Pt1**, definido pelas coordenadas **E: 66.292.139 m** e **N: 752.600.717 m** com azimute **96° 11' 57"** e distância de **62.79 m** até o vértice **Pt2**, definido pelas coordenadas **E: 66.298.381 m** e **N: 752.600.039 m** com azimute **96° 24' 57"** e distância de **272.32 m** até o vértice **Pt3**, definido pelas coordenadas **E: 66.325.442 m** e **N: 752.596.996 m** com azimute **101° 04' 52"** e distância de **54.53 m** até o vértice **Pt4**, definido pelas coordenadas **E: 66.330.793 m** e **N: 752.595.948 m** com azimute **103° 44' 10"** e distância de **47.21 m** até o vértice **Pt5**, definido pelas coordenadas **E: 66.335.379 m** e **N: 752.594.827 m** com azimute **104° 35' 36"** e distância de **63.62 m** até o vértice **Pt6**, definido pelas coordenadas **E: 66.341.536 m** e **N: 752.593.224 m** com azimute **107° 11' 35"** e distância de **87.55 m** até o vértice **Pt7**, definido pelas coordenadas **E: 66.349.900 m** e **N: 752.590.636 m** com azimute **107° 29' 42"** e distância de **91.38 m** até o vértice **Pt8**, definido pelas coordenadas **E: 66.358.615 m** e **N: 752.587.889 m** com azimute **108° 24' 54"** e distância de **136.03 m** até o vértice **Pt9**, definido pelas coordenadas **E: 66.371.521 m** e **N: 752.583.592 m** com azimute **109° 59' 54"** e distância de **571.18 m** até o vértice **Pt10**, definido pelas coordenadas **E: 66.425.195 m** e **N: 752.564.058 m** com azimute **109° 45' 18"** e distância de **68.64 m** até o vértice **Pt11**, definido pelas coordenadas **E: 66.431.655 m** e **N: 752.561.738 m** com azimute **224° 59' 39"** e distância de **67.96 m** até o vértice **Pt12**, definido pelas coordenadas **E: 66.426.850 m** e **N: 752.556.932 m** com azimute **227° 27' 16"** e distância de **200.78 m** até o vértice **Pt13**, definido pelas coordenadas **E: 66.412.058 m** e **N: 752.543.356 m** com azimute **136° 13' 29"** e distância de **158.45 m** até o vértice **Pt14**, definido pelas coordenadas **E: 66.423.020 m** e **N: 752.531.915 m** com azimute **123° 14' 48"** e distância de **51.97 m** até o vértice **Pt15**, definido pelas coordenadas **E: 66.427.366 m** e **N: 752.529.066 m** com azimute **111° 11' 04"** e distância de **43.11 m** até o vértice **Pt16**, definido pelas coordenadas **E: 66.431.386 m** e **N: 752.527.508 m** com azimute **94° 35' 44"** e distância de **43.31 m** até o vértice **Pt17**, definido pelas coordenadas **E: 66.435.703 m** e **N: 752.527.161 m** com azimute **75° 40' 17"** e distância de **65.09 m** até o vértice **Pt18**, definido pelas coordenadas **E: 66.442.010 m** e **N: 752.528.772 m** com azimute **62° 21' 30"** e distância de **43.80 m** até o vértice **Pt19**, definido pelas coordenadas **E: 66.445.890 m** e **N: 752.530.804 m** com azimute **50° 04' 48"** e distância de **39.13 m** até o vértice **Pt20**, definido pelas coordenadas **E: 66.448.891 m** e **N: 752.533.315 m** com azimute **27° 39' 36"** e distância de **27.62 m** até o vértice **Pt21**, definido pelas coordenadas **E: 66.450.173 m** e **N: 752.535.761 m** com azimute **15° 13' 25"** e distância de **28.68 m** até o vértice **Pt22**, definido pelas coordenadas **E: 66.450.926 m** e **N: 752.538.528 m** com azimute **7° 27' 53"** e distância de **34.10 m** até o vértice **Pt23**, definido pelas coordenadas **E: 66.451.369 m** e **N: 752.541.909 m** com azimute **148° 30' 52"** e distância de **108.87 m** até o vértice **Pt24**, definido pelas coordenadas **E: 66.457.055 m** e **N: 752.532.625 m** com azimute **149° 58' 09"** e distância de **56.15 m** até o vértice **Pt25**, definido pelas coordenadas **E: 66.459.865 m** e **N: 752.527.764 m** com azimute **148° 45' 37"** e distância de **110.74 m** até o vértice **Pt26**, definido pelas coordenadas **E: 66.465.608 m** e **N: 752.518.296 m** com azimute **147° 26' 23"** e distância de **82.29 m** até o vértice **Pt27**, definido pelas coordenadas **E: 66.470.037 m** e **N: 752.511.360 m** com azimute **147° 03' 28"** e distância de **61.20 m** até o vértice **Pt28**, definido pelas coordenadas **E: 66.473.365 m** e **N: 752.506.224 m** com azimute **148° 39' 57"** e distância de **38.73 m** até o vértice **Pt29**, definido pelas coordenadas **E: 66.475.379 m** e **N: 752.502.916 m** com azimute **151° 15' 14"** e distância de **30.32 m** até o vértice **Pt30**, definido pelas coordenadas **E: 66.476.837 m** e **N: 752.500.258 m** com azimute **153° 11' 25"** e distância de **37.69 m** até o vértice **Pt31**, definido pelas coordenadas **E: 66.478.537 m** e **N: 752.496.894 m** com azimute **150° 15' 27"** e distância de **29.93 m** até o vértice **Pt32**, definido pelas coordenadas **E: 66.480.022 m** e **N: 752.494.295 m** com azimute **149° 18' 20"** e distância de **62.79 m** até o vértice **Pt33**, definido pelas coordenadas **E: 66.483.227 m** e **N: 752.488.896 m** com azimute

140° 54' 01" e distância de **46.57 m** até o vértice **Pt34**, definido pelas coordenadas **E: 66.486.164 m** e **N: 752.485.282 m** com azimute **131° 31' 15"** e distância de **35.89 m** até o vértice **Pt35**, definido pelas coordenadas **E: 66.488.851 m** e **N: 752.482.903 m** com azimute **107° 00' 06"** e distância de **25.03 m** até o vértice **Pt36**, definido pelas coordenadas **E: 66.491.245 m** e **N: 752.482.171 m** com azimute **83° 02' 47"** e distância de **26.93 m** até o vértice **Pt37**, definido pelas coordenadas **E: 66.493.918 m** e **N: 752.482.497 m** com azimute **85° 06' 16"** e distância de **27.77 m** até o vértice **Pt38**, definido pelas coordenadas **E: 66.496.685 m** e **N: 752.482.734 m** com azimute **113° 29' 52"** e distância de **24.91 m** até o vértice **Pt39**, definido pelas coordenadas **E: 66.498.969 m** e **N: 752.481.741 m** com azimute **127° 15' 20"** e distância de **24.66 m** até o vértice **Pt40**, definido pelas coordenadas **E: 66.500.932 m** e **N: 752.480.248 m** com azimute **150° 15' 10"** e distância de **30.21 m** até o vértice **Pt41**, definido pelas coordenadas **E: 66.502.431 m** e **N: 752.477.625 m** com azimute **164° 54' 08"** e distância de **20.43 m** até o vértice **Pt42**, definido pelas coordenadas **E: 66.502.963 m** e **N: 752.475.653 m** com azimute **171° 40' 03"** e distância de **40.85 m** até o vértice **Pt43**, definido pelas coordenadas **E: 66.503.555 m** e **N: 752.471.611 m** com azimute **182° 30' 08"** e distância de **25.65 m** até o vértice **Pt44**, definido pelas coordenadas **E: 66.503.443 m** e **N: 752.469.048 m** com azimute **191° 05' 37"** e distância de **21.83 m** até o vértice **Pt45**, definido pelas coordenadas **E: 66.503.023 m** e **N: 752.466.906 m** com azimute **201° 52' 30"** e distância de **33.20 m** até o vértice **Pt46**, definido pelas coordenadas **E: 66.501.786 m** e **N: 752.463.825 m** com azimute **201° 57' 40"** e distância de **45.97 m** até o vértice **Pt47**, definido pelas coordenadas **E: 66.500.067 m** e **N: 752.459.562 m** com azimute **196° 37' 43"** e distância de **31.80 m** até o vértice **Pt48**, definido pelas coordenadas **E: 66.499.157 m** e **N: 752.456.515 m** com azimute **188° 59' 04"** e distância de **30.16 m** até o vértice **Pt49**, definido pelas coordenadas **E: 66.498.686 m** e **N: 752.453.536 m** com azimute **180° 36' 02"** e distância de **27.66 m** até o vértice **Pt50**, definido pelas coordenadas **E: 66.498.657 m** e **N: 752.450.770 m** com azimute **190° 26' 20"** e distância de **21.41 m** até o vértice **Pt51**, definido pelas coordenadas **E: 66.498.269 m** e **N: 752.448.664 m** com azimute **192° 51' 21"** e distância de **27.55 m** até o vértice **Pt52**, definido pelas coordenadas **E: 66.497.656 m** e **N: 752.445.978 m** com azimute **191° 40' 03"** e distância de **26.70 m** até o vértice **Pt53**, definido pelas coordenadas **E: 66.497.116 m** e **N: 752.443.363 m** com azimute **200° 26' 53"** e distância de **45.28 m** até o vértice **Pt54**, definido pelas coordenadas **E: 66.495.534 m** e **N: 752.439.120 m** com azimute **205° 05' 36"** e distância de **51.19 m** até o vértice **Pt55**, definido pelas coordenadas **E: 66.493.363 m** e **N: 752.434.484 m** com azimute **194° 25' 25"** e distância de **33.72 m** até o vértice **Pt56**, definido pelas coordenadas **E: 66.492.523 m** e **N: 752.431.218 m** com azimute **186° 09' 12"** e distância de **22.67 m** até o vértice **Pt57**, definido pelas coordenadas **E: 66.492.280 m** e **N: 752.428.964 m** com azimute **177° 08' 15"** e distância de **36.45 m** até o vértice **Pt58**, definido pelas coordenadas **E: 66.492.462 m** e **N: 752.425.324 m** com azimute **178° 40' 25"** e distância de **50.11 m** até o vértice **Pt59**, definido pelas coordenadas **E: 66.492.578 m** e **N: 752.420.314 m** com azimute **174° 59' 38"** e distância de **73.23 m** até o vértice **Pt60**, definido pelas coordenadas **E: 66.493.217 m** e **N: 752.413.019 m** com azimute **172° 32' 58"** e distância de **36.25 m** até o vértice **Pt61**, definido pelas coordenadas **E: 66.493.687 m** e **N: 752.409.425 m** com azimute **184° 57' 07"** e distância de **34.87 m** até o vértice **Pt62**, definido pelas coordenadas **E: 66.493.386 m** e **N: 752.405.951 m** com azimute **196° 58' 01"** e distância de **39.37 m** até o vértice **Pt63**, definido pelas coordenadas **E: 66.492.237 m** e **N: 752.402.185 m** com azimute **203° 49' 60"** e distância de **48.60 m** até o vértice **Pt64**, definido pelas coordenadas **E: 66.490.273 m** e **N: 752.397.739 m** com azimute **214° 33' 09"** e distância de **36.85 m** até o vértice **Pt65**, definido pelas coordenadas **E: 66.488.183 m** e **N: 752.394.704 m** com azimute **228° 26' 09"** e distância de **43.18 m** até o vértice **Pt66**, definido pelas coordenadas **E: 66.484.952 m** e **N: 752.391.839 m** com azimute **240° 15' 54"** e distância de **57.02 m** até o vértice **Pt67**, definido pelas coordenadas **E: 66.480.001 m** e **N: 752.389.011 m** com azimute **216° 59' 55"** e distância de **13.36 m** até o vértice **Pt68**, definido pelas coordenadas **E: 66.479.197 m** e **N: 752.387.944 m** com azimute **203° 10' 05"** e distância de **9.89 m** até o vértice **Pt69**, definido pelas coordenadas **E: 66.478.808 m** e **N: 752.387.035 m** com azimute

195° 45' 28" e distância de 16.79 m até o vértice Pt70, definido pelas coordenadas E: 66.478.352 m e N: 752.385.419 m com azimute 194° 13' 22" e distância de 17.87 m até o vértice Pt71, definido pelas coordenadas E: 66.477.913 m e N: 752.383.687 m com azimute 188° 20' 46" e distância de 16.12 m até o vértice Pt72, definido pelas coordenadas E: 66.477.679 m e N: 752.382.092 m com azimute 182° 29' 22" e distância de 16.35 m até o vértice Pt73, definido pelas coordenadas E: 66.477.608 m e N: 752.380.459 m com azimute 182° 32' 39" e distância de 20.05 m até o vértice Pt74, definido pelas coordenadas E: 66.477.519 m e N: 752.378.456 m com azimute 185° 03' 16" e distância de 16.68 m até o vértice Pt75, definido pelas coordenadas E: 66.477.372 m e N: 752.376.794 m com azimute 189° 32' 52" e distância de 23.15 m até o vértice Pt76, definido pelas coordenadas E: 66.476.988 m e N: 752.374.511 m com azimute 190° 57' 24" e distância de 27.04 m até o vértice Pt77, definido pelas coordenadas E: 66.476.474 m e N: 752.371.856 m com azimute 196° 55' 11" e distância de 15.43 m até o vértice Pt78, definido pelas coordenadas E: 66.476.025 m e N: 752.370.380 m com azimute 195° 17' 11" e distância de 9.67 m até o vértice Pt79, definido pelas coordenadas E: 66.475.770 m e N: 752.369.447 m com azimute 182° 51' 26" e distância de 11.23 m até o vértice Pt80, definido pelas coordenadas E: 66.475.714 m e N: 752.368.325 m com azimute 163° 53' 06" e distância de 14.84 m até o vértice Pt81, definido pelas coordenadas E: 66.476.126 m e N: 752.366.899 m com azimute 159° 00' 24" e distância de 13.96 m até o vértice Pt82, definido pelas coordenadas E: 66.476.626 m e N: 752.365.596 m com azimute 161° 13' 11" e distância de 9.44 m até o vértice Pt83, definido pelas coordenadas E: 66.476.930 m e N: 752.364.702 m com azimute 176° 58' 12" e distância de 7.00 m até o vértice Pt84, definido pelas coordenadas E: 66.476.967 m e N: 752.364.003 m com azimute 178° 06' 15" e distância de 5.74 m até o vértice Pt85, definido pelas coordenadas E: 66.476.986 m e N: 752.363.429 m com azimute 196° 01' 56" e distância de 6.34 m até o vértice Pt86, definido pelas coordenadas E: 66.476.811 m e N: 752.362.820 m com azimute 200° 43' 06" e distância de 9.92 m até o vértice Pt87, definido pelas coordenadas E: 66.476.460 m e N: 752.361.892 m com azimute 197° 53' 52" e distância de 7.42 m até o vértice Pt88, definido pelas coordenadas E: 66.476.232 m e N: 752.361.186 m com azimute 193° 01' 53" e distância de 8.16 m até o vértice Pt89, definido pelas coordenadas E: 66.476.048 m e N: 752.360.391 m com azimute 170° 40' 41" e distância de 5.37 m até o vértice Pt90, definido pelas coordenadas E: 66.476.135 m e N: 752.359.861 m com azimute 149° 16' 01" e distância de 5.54 m até o vértice Pt91, definido pelas coordenadas E: 66.476.418 m e N: 752.359.385 m com azimute 134° 12' 02" e distância de 7.60 m até o vértice Pt92, definido pelas coordenadas E: 66.476.963 m e N: 752.358.855 m com azimute 125° 58' 40" e distância de 8.48 m até o vértice Pt93, definido pelas coordenadas E: 66.477.649 m e N: 752.358.357 m com azimute 122° 20' 17" e distância de 11.87 m até o vértice Pt94, definido pelas coordenadas E: 66.478.652 m e N: 752.357.722 m com azimute 125° 02' 08" e distância de 8.62 m até o vértice Pt95, definido pelas coordenadas E: 66.479.358 m e N: 752.357.227 m com azimute 145° 52' 40" e distância de 5.88 m até o vértice Pt96, definido pelas coordenadas E: 66.479.688 m e N: 752.356.740 m com azimute 175° 04' 56" e distância de 5.25 m até o vértice Pt97, definido pelas coordenadas E: 66.479.733 m e N: 752.356.217 m com azimute 204° 51' 19" e distância de 4.50 m até o vértice Pt98, definido pelas coordenadas E: 66.479.544 m e N: 752.355.809 m com azimute 213° 30' 44" e distância de 5.36 m até o vértice Pt99, definido pelas coordenadas E: 66.479.248 m e N: 752.355.362 m com azimute 233° 35' 15" e distância de 6.01 m até o vértice Pt100, definido pelas coordenadas E: 66.478.764 m e N: 752.355.005 m com azimute 228° 30' 42" e distância de 8.20 m até o vértice Pt101, definido pelas coordenadas E: 66.478.150 m e N: 752.354.462 m com azimute 213° 10' 43" e distância de 10.87 m até o vértice Pt102, definido pelas coordenadas E: 66.477.555 m e N: 752.353.552 m com azimute 203° 51' 20" e distância de 8.70 m até o vértice Pt103, definido pelas coordenadas E: 66.477.203 m e N: 752.352.756 m com azimute 201° 35' 29" e distância de 14.19 m até o vértice Pt104, definido pelas coordenadas E: 66.476.681 m e N: 752.351.437 m com azimute 202° 43' 54" e distância de 15.79 m até o vértice Pt105, definido pelas coordenadas E: 66.476.071 m e N: 752.349.981 m com

azimute $202^{\circ} 38' 30''$ e distância de **8.10 m** até o vértice **Pt106**, definido pelas coordenadas **E: 66.475.759 m** e **N: 752.349.233 m** com azimute $211^{\circ} 01' 43''$ e distância de **7.59 m** até o vértice **Pt107**, definido pelas coordenadas **E: 66.475.368 m** e **N: 752.348.583 m** com azimute $217^{\circ} 56' 30''$ e distância de **15.82 m** até o vértice **Pt108**, definido pelas coordenadas **E: 66.474.395 m** e **N: 752.347.335 m** com azimute $208^{\circ} 13' 21''$ e distância de **14.38 m** até o vértice **Pt109**, definido pelas coordenadas **E: 66.473.715 m** e **N: 752.346.068 m** com azimute $196^{\circ} 34' 35''$ e distância de **11.60 m** até o vértice **Pt110**, definido pelas coordenadas **E: 66.473.384 m** e **N: 752.344.956 m** com azimute $193^{\circ} 47' 09''$ e distância de **7.22 m** até o vértice **Pt111**, definido pelas coordenadas **E: 66.473.212 m** e **N: 752.344.255 m** com azimute $189^{\circ} 05' 54''$ e distância de **8.54 m** até o vértice **Pt112**, definido pelas coordenadas **E: 66.473.077 m** e **N: 752.343.412 m** com azimute $186^{\circ} 43' 26''$ e distância de **7.09 m** até o vértice **Pt113**, definido pelas coordenadas **E: 66.472.994 m** e **N: 752.342.708 m** com azimute $185^{\circ} 32' 47''$ e distância de **10.76 m** até o vértice **Pt114**, definido pelas coordenadas **E: 66.472.890 m** e **N: 752.341.637 m** com azimute $181^{\circ} 23' 50''$ e distância de **25.84 m** até o vértice **Pt115**, definido pelas coordenadas **E: 66.472.827 m** e **N: 752.339.054 m** com azimute $187^{\circ} 41' 52''$ e distância de **25.31 m** até o vértice **Pt116**, definido pelas coordenadas **E: 66.472.488 m** e **N: 752.336.546 m** com azimute $194^{\circ} 02' 10''$ e distância de **16.86 m** até o vértice **Pt117**, definido pelas coordenadas **E: 66.472.079 m** e **N: 752.334.910 m** com azimute $200^{\circ} 20' 48''$ e distância de **25.31 m** até o vértice **Pt118**, definido pelas coordenadas **E: 66.471.199 m** e **N: 752.332.537 m** com azimute $202^{\circ} 27' 22''$ e distância de **8.61 m** até o vértice **Pt119**, definido pelas coordenadas **E: 66.470.870 m** e **N: 752.331.741 m** com azimute $221^{\circ} 39' 42''$ e distância de **5.10 m** até o vértice **Pt120**, definido pelas coordenadas **E: 66.470.531 m** e **N: 752.331.360 m** com azimute $246^{\circ} 24' 14''$ e distância de **4.92 m** até o vértice **Pt121**, definido pelas coordenadas **E: 66.470.080 m** e **N: 752.331.163 m** com azimute $282^{\circ} 09' 53''$ e distância de **8.02 m** até o vértice **Pt122**, definido pelas coordenadas **E: 66.469.296 m** e **N: 752.331.332 m** com azimute $293^{\circ} 58' 37''$ e distância de **31.99 m** até o vértice **Pt123**, definido pelas coordenadas **E: 66.466.373 m** e **N: 752.332.632 m** com azimute $291^{\circ} 54' 49''$ e distância de **10.42 m** até o vértice **Pt124**, definido pelas coordenadas **E: 66.465.406 m** e **N: 752.333.021 m** com azimute $286^{\circ} 15' 56''$ e distância de **12.53 m** até o vértice **Pt125**, definido pelas coordenadas **E: 66.464.203 m** e **N: 752.333.372 m** com azimute $281^{\circ} 41' 22''$ e distância de **6.81 m** até o vértice **Pt126**, definido pelas coordenadas **E: 66.463.536 m** e **N: 752.333.510 m** com azimute $277^{\circ} 26' 60''$ e distância de **12.03 m** até o vértice **Pt127**, definido pelas coordenadas **E: 66.462.343 m** e **N: 752.333.666 m** com azimute $274^{\circ} 40' 23''$ e distância de **7.36 m** até o vértice **Pt128**, definido pelas coordenadas **E: 66.461.609 m** e **N: 752.333.726 m** com azimute $269^{\circ} 49' 22''$ e distância de **9.70 m** até o vértice **Pt129**, definido pelas coordenadas **E: 66.460.639 m** e **N: 752.333.723 m** com azimute $266^{\circ} 10' 35''$ e distância de **11.85 m** até o vértice **Pt130**, definido pelas coordenadas **E: 66.459.457 m** e **N: 752.333.644 m** com azimute $263^{\circ} 22' 03''$ e distância de **20.78 m** até o vértice **Pt131**, definido pelas coordenadas **E: 66.457.393 m** e **N: 752.333.404 m** com azimute $261^{\circ} 36' 32''$ e distância de **21.72 m** até o vértice **Pt132**, definido pelas coordenadas **E: 66.455.244 m** e **N: 752.333.087 m** com azimute $263^{\circ} 32' 17''$ e distância de **14.04 m** até o vértice **Pt133**, definido pelas coordenadas **E: 66.453.849 m** e **N: 752.332.929 m** com azimute $264^{\circ} 01' 10''$ e distância de **32.73 m** até o vértice **Pt134**, definido pelas coordenadas **E: 66.450.594 m** e **N: 752.332.588 m** com azimute $263^{\circ} 53' 50''$ e distância de **27.18 m** até o vértice **Pt135**, definido pelas coordenadas **E: 66.447.891 m** e **N: 752.332.299 m** com azimute $260^{\circ} 19' 21''$ e distância de **23.20 m** até o vértice **Pt136**, definido pelas coordenadas **E: 66.445.604 m** e **N: 752.331.909 m** com azimute $257^{\circ} 04' 32''$ e distância de **24.50 m** até o vértice **Pt137**, definido pelas coordenadas **E: 66.443.216 m** e **N: 752.331.361 m** com azimute $247^{\circ} 14' 11''$ e distância de **20.24 m** até o vértice **Pt138**, definido pelas coordenadas **E: 66.441.350 m** e **N: 752.330.578 m** com azimute $237^{\circ} 58' 16''$ e distância de **18.18 m** até o vértice **Pt139**, definido pelas coordenadas **E: 66.439.809 m** e **N: 752.329.614 m** com azimute $231^{\circ} 58' 50''$ e distância de **15.65 m** até o vértice **Pt140**, definido pelas coordenadas **E: 66.438.576 m** e **N: 752.328.650 m** com

azimute $229^{\circ} 23' 55''$ e distância de **26.74 m** até o vértice **Pt141**, definido pelas coordenadas **E: 66.436.546 m** e **N: 752.326.910 m** com azimute $231^{\circ} 37' 13''$ e distância de **43.12 m** até o vértice **Pt142**, definido pelas coordenadas **E: 66.433.166 m** e **N: 752.324.233 m** com azimute $229^{\circ} 57' 46''$ e distância de **143.70 m** até o vértice **Pt143**, definido pelas coordenadas **E: 66.422.164 m** e **N: 752.314.989 m** com azimute $233^{\circ} 21' 16''$ e distância de **20.44 m** até o vértice **Pt144**, definido pelas coordenadas **E: 66.420.524 m** e **N: 752.313.769 m** com azimute $241^{\circ} 57' 52''$ e distância de **14.64 m** até o vértice **Pt145**, definido pelas coordenadas **E: 66.419.232 m** e **N: 752.313.081 m** com azimute $244^{\circ} 39' 51''$ e distância de **15.84 m** até o vértice **Pt146**, definido pelas coordenadas **E: 66.417.800 m** e **N: 752.312.403 m** com azimute $245^{\circ} 54' 15''$ e distância de **14.84 m** até o vértice **Pt147**, definido pelas coordenadas **E: 66.416.445 m** e **N: 752.311.797 m** com azimute $241^{\circ} 55' 30''$ e distância de **26.65 m** até o vértice **Pt148**, definido pelas coordenadas **E: 66.414.094 m** e **N: 752.310.543 m** com azimute $245^{\circ} 56' 48''$ e distância de **25.61 m** até o vértice **Pt149**, definido pelas coordenadas **E: 66.411.755 m** e **N: 752.309.499 m** com azimute $241^{\circ} 58' 38''$ e distância de **23.03 m** até o vértice **Pt150**, definido pelas coordenadas **E: 66.409.722 m** e **N: 752.308.417 m** com azimute $233^{\circ} 36' 07''$ e distância de **16.03 m** até o vértice **Pt151**, definido pelas coordenadas **E: 66.408.432 m** e **N: 752.307.466 m** com azimute $225^{\circ} 41' 13''$ e distância de **14.16 m** até o vértice **Pt152**, definido pelas coordenadas **E: 66.407.419 m** e **N: 752.306.477 m** com azimute $216^{\circ} 09' 15''$ e distância de **17.29 m** até o vértice **Pt153**, definido pelas coordenadas **E: 66.406.399 m** e **N: 752.305.081 m** com azimute $209^{\circ} 26' 23''$ e distância de **17.92 m** até o vértice **Pt154**, definido pelas coordenadas **E: 66.405.518 m** e **N: 752.303.520 m** com azimute $213^{\circ} 05' 22''$ e distância de **61.91 m** até o vértice **Pt155**, definido pelas coordenadas **E: 66.402.138 m** e **N: 752.298.333 m** com azimute $212^{\circ} 26' 32''$ e distância de **42.28 m** até o vértice **Pt156**, definido pelas coordenadas **E: 66.399.870 m** e **N: 752.294.765 m** com azimute $215^{\circ} 28' 46''$ e distância de **49.21 m** até o vértice **Pt157**, definido pelas coordenadas **E: 66.397.014 m** e **N: 752.290.758 m** com azimute $218^{\circ} 38' 31''$ e distância de **79.81 m** até o vértice **Pt158**, definido pelas coordenadas **E: 66.392.030 m** e **N: 752.284.524 m** com azimute $228^{\circ} 53' 39''$ e distância de **14.78 m** até o vértice **Pt159**, definido pelas coordenadas **E: 66.390.916 m** e **N: 752.283.552 m** com azimute $236^{\circ} 05' 45''$ e distância de **11.13 m** até o vértice **Pt160**, definido pelas coordenadas **E: 66.389.992 m** e **N: 752.282.931 m** com azimute $239^{\circ} 07' 53''$ e distância de **22.71 m** até o vértice **Pt161**, definido pelas coordenadas **E: 66.388.043 m** e **N: 752.281.766 m** com azimute $239^{\circ} 04' 19''$ e distância de **66.25 m** até o vértice **Pt162**, definido pelas coordenadas **E: 66.382.360 m** e **N: 752.278.361 m** com azimute $238^{\circ} 42' 47''$ e distância de **15.81 m** até o vértice **Pt163**, definido pelas coordenadas **E: 66.381.009 m** e **N: 752.277.540 m** com azimute $243^{\circ} 17' 04''$ e distância de **11.92 m** até o vértice **Pt164**, definido pelas coordenadas **E: 66.379.944 m** e **N: 752.277.004 m** com azimute $243^{\circ} 17' 16''$ e distância de **15.66 m** até o vértice **Pt165**, definido pelas coordenadas **E: 66.378.545 m** e **N: 752.276.300 m** com azimute $255^{\circ} 04' 43''$ e distância de **14.91 m** até o vértice **Pt166**, definido pelas coordenadas **E: 66.377.104 m** e **N: 752.275.916 m** com azimute $264^{\circ} 28' 10''$ e distância de **12.35 m** até o vértice **Pt167**, definido pelas coordenadas **E: 66.375.875 m** e **N: 752.275.797 m** com azimute $273^{\circ} 09' 14''$ e distância de **13.45 m** até o vértice **Pt168**, definido pelas coordenadas **E: 66.374.532 m** e **N: 752.275.871 m** com azimute $277^{\circ} 41' 21''$ e distância de **13.23 m** até o vértice **Pt169**, definido pelas coordenadas **E: 66.373.221 m** e **N: 752.276.048 m** com azimute $282^{\circ} 56' 45''$ e distância de **8.79 m** até o vértice **Pt170**, definido pelas coordenadas **E: 66.372.364 m** e **N: 752.276.245 m** com azimute $284^{\circ} 12' 52''$ e distância de **10.14 m** até o vértice **Pt171**, definido pelas coordenadas **E: 66.371.381 m** e **N: 752.276.494 m** com azimute $284^{\circ} 02' 47''$ e distância de **13.51 m** até o vértice **Pt172**, definido pelas coordenadas **E: 66.370.070 m** e **N: 752.276.822 m** com azimute $283^{\circ} 32' 59''$ e distância de **14.00 m** até o vértice **Pt173**, definido pelas coordenadas **E: 66.368.709 m** e **N: 752.277.150 m** com azimute $279^{\circ} 28' 58''$ e distância de **13.84 m** até o vértice **Pt174**, definido pelas coordenadas **E: 66.367.344 m** e **N: 752.277.378 m** com azimute $276^{\circ} 44' 08''$ e distância de **12.96 m** até o vértice **Pt175**, definido pelas coordenadas **E: 66.366.057 m** e **N:**

752.277.530 m com azimute **274° 03' 05''** e distância de **8.35 m** até o vértice **Pt176**, definido pelas coordenadas **E: 66.365.224 m** e **N: 752.277.589 m** com azimute **273° 27' 10''** e distância de **10.13 m** até o vértice **Pt177**, definido pelas coordenadas **E: 66.364.213 m** e **N: 752.277.650 m** com azimute **264° 03' 35''** e distância de **20.10 m** até o vértice **Pt178**, definido pelas coordenadas **E: 66.362.214 m** e **N: 752.277.442 m** com azimute **60° 22' 60''** e distância de **2.77 m** até o vértice **Pt179**, definido pelas coordenadas **E: 66.362.455 m** e **N: 752.277.579 m** com azimute **51° 59' 31''** e distância de **7.55 m** até o vértice **Pt180**, definido pelas coordenadas **E: 66.363.050 m** e **N: 752.278.044 m** com azimute **25° 51' 21''** e distância de **10.48 m** até o vértice **Pt181**, definido pelas coordenadas **E: 66.363.507 m** e **N: 752.278.987 m** com azimute **18° 49' 48''** e distância de **6.88 m** até o vértice **Pt182**, definido pelas coordenadas **E: 66.363.729 m** e **N: 752.279.638 m** com azimute **21° 12' 26''** e distância de **7.52 m** até o vértice **Pt183**, definido pelas coordenadas **E: 66.364.001 m** e **N: 752.280.339 m** com azimute **14° 16' 48''** e distância de **9.12 m** até o vértice **Pt184**, definido pelas coordenadas **E: 66.364.226 m** e **N: 752.281.223 m** com azimute **7° 26' 21''** e distância de **6.33 m** até o vértice **Pt185**, definido pelas coordenadas **E: 66.364.308 m** e **N: 752.281.851 m** com azimute **6° 49' 45''** e distância de **6.73 m** até o vértice **Pt186**, definido pelas coordenadas **E: 66.364.388 m** e **N: 752.282.519 m** com azimute **355° 50' 25''** e distância de **8.27 m** até o vértice **Pt187**, definido pelas coordenadas **E: 66.364.328 m** e **N: 752.283.344 m** com azimute **348° 13' 34''** e distância de **8.23 m** até o vértice **Pt188**, definido pelas coordenadas **E: 66.364.160 m** e **N: 752.284.150 m** com azimute **338° 58' 34''** e distância de **18.20 m** até o vértice **Pt189**, definido pelas coordenadas **E: 66.363.507 m** e **N: 752.285.849 m** com azimute **330° 47' 10''** e distância de **14.32 m** até o vértice **Pt190**, definido pelas coordenadas **E: 66.362.808 m** e **N: 752.287.099 m** com azimute **330° 14' 35''** e distância de **11.81 m** até o vértice **Pt191**, definido pelas coordenadas **E: 66.362.222 m** e **N: 752.288.124 m** com azimute **329° 51' 08''** e distância de **20.11 m** até o vértice **Pt192**, definido pelas coordenadas **E: 66.361.212 m** e **N: 752.289.863 m** com azimute **329° 49' 29''** e distância de **13.21 m** até o vértice **Pt193**, definido pelas coordenadas **E: 66.360.548 m** e **N: 752.291.005 m** com azimute **323° 33' 13''** e distância de **10.55 m** até o vértice **Pt194**, definido pelas coordenadas **E: 66.359.921 m** e **N: 752.291.854 m** com azimute **322° 52' 05''** e distância de **17.05 m** até o vértice **Pt195**, definido pelas coordenadas **E: 66.358.892 m** e **N: 752.293.213 m** com azimute **322° 33' 17''** e distância de **7.37 m** até o vértice **Pt196**, definido pelas coordenadas **E: 66.358.444 m** e **N: 752.293.798 m** com azimute **324° 11' 48''** e distância de **10.53 m** até o vértice **Pt197**, definido pelas coordenadas **E: 66.357.828 m** e **N: 752.294.652 m** com azimute **324° 19' 17''** e distância de **20.78 m** até o vértice **Pt198**, definido pelas coordenadas **E: 66.356.616 m** e **N: 752.296.340 m** com azimute **325° 28' 30''** e distância de **15.99 m** até o vértice **Pt199**, definido pelas coordenadas **E: 66.355.710 m** e **N: 752.297.657 m** com azimute **325° 13' 06''** e distância de **10.48 m** até o vértice **Pt200**, definido pelas coordenadas **E: 66.355.112 m** e **N: 752.298.518 m** com azimute **321° 42' 17''** e distância de **14.23 m** até o vértice **Pt201**, definido pelas coordenadas **E: 66.354.230 m** e **N: 752.299.635 m** com azimute **318° 27' 31''** e distância de **11.37 m** até o vértice **Pt202**, definido pelas coordenadas **E: 66.353.476 m** e **N: 752.300.486 m** com azimute **317° 01' 32''** e distância de **11.00 m** até o vértice **Pt203**, definido pelas coordenadas **E: 66.352.726 m** e **N: 752.301.291 m** com azimute **314° 50' 39''** e distância de **15.61 m** até o vértice **Pt204**, definido pelas coordenadas **E: 66.351.619 m** e **N: 752.302.392 m** com azimute **304° 06' 31''** e distância de **15.57 m** até o vértice **Pt205**, definido pelas coordenadas **E: 66.350.330 m** e **N: 752.303.265 m** com azimute **297° 26' 35''** e distância de **18.10 m** até o vértice **Pt206**, definido pelas coordenadas **E: 66.348.724 m** e **N: 752.304.099 m** com azimute **300° 34' 45''** e distância de **9.45 m** até o vértice **Pt207**, definido pelas coordenadas **E: 66.347.910 m** e **N: 752.304.580 m** com azimute **300° 18' 55''** e distância de **9.09 m** até o vértice **Pt208**, definido pelas coordenadas **E: 66.347.125 m** e **N: 752.305.039 m** com azimute **299° 35' 13''** e distância de **5.85 m** até o vértice **Pt209**, definido pelas coordenadas **E: 66.346.616 m** e **N: 752.305.328 m** com azimute **298° 55' 52''** e distância de **11.27 m** até o vértice **Pt210**, definido pelas coordenadas **E: 66.345.630 m** e **N: 752.305.873 m** com azimute **307° 53' 28''** e distância de **9.43**

m até o vértice **Pt211**, definido pelas coordenadas **E: 66.344.886 m** e **N: 752.306.452 m** com azimute **333° 53' 10"** e distância de **9.09 m** até o vértice **Pt212**, definido pelas coordenadas **E: 66.344.486 m** e **N: 752.307.268 m** com azimute **350° 50' 33"** e distância de **11.44 m** até o vértice **Pt213**, definido pelas coordenadas **E: 66.344.304 m** e **N: 752.308.397 m** com azimute **356° 34' 28"** e distância de **2.85 m** até o vértice **Pt214**, definido pelas coordenadas **E: 66.344.287 m** e **N: 752.308.681 m** com azimute **357° 00' 59"** e distância de **8.26 m** até o vértice **Pt215**, definido pelas coordenadas **E: 66.344.244 m** e **N: 752.309.506 m** com azimute **356° 30' 19"** e distância de **11.81 m** até o vértice **Pt216**, definido pelas coordenadas **E: 66.344.172 m** e **N: 752.310.685 m** com azimute **348° 33' 32"** e distância de **11.14 m** até o vértice **Pt217**, definido pelas coordenadas **E: 66.343.951 m** e **N: 752.311.777 m** com azimute **344° 10' 14"** e distância de **11.55 m** até o vértice **Pt218**, definido pelas coordenadas **E: 66.343.636 m** e **N: 752.312.888 m** com azimute **332° 52' 35"** e distância de **10.55 m** até o vértice **Pt219**, definido pelas coordenadas **E: 66.343.155 m** e **N: 752.313.827 m** com azimute **332° 42' 37"** e distância de **6.72 m** até o vértice **Pt220**, definido pelas coordenadas **E: 66.342.847 m** e **N: 752.314.424 m** com azimute **327° 12' 14"** e distância de **9.06 m** até o vértice **Pt221**, definido pelas coordenadas **E: 66.342.356 m** e **N: 752.315.186 m** com azimute **327° 39' 35"** e distância de **9.07 m** até o vértice **Pt222**, definido pelas coordenadas **E: 66.341.871 m** e **N: 752.315.952 m** com azimute **321° 19' 39"** e distância de **13.99 m** até o vértice **Pt223**, definido pelas coordenadas **E: 66.340.997 m** e **N: 752.317.044 m** com azimute **311° 37' 10"** e distância de **10.07 m** até o vértice **Pt224**, definido pelas coordenadas **E: 66.340.244 m** e **N: 752.317.713 m** com azimute **297° 07' 02"** e distância de **15.31 m** até o vértice **Pt225**, definido pelas coordenadas **E: 66.338.881 m** e **N: 752.318.411 m** com azimute **285° 54' 15"** e distância de **24.78 m** até o vértice **Pt226**, definido pelas coordenadas **E: 66.336.498 m** e **N: 752.319.090 m** com azimute **286° 01' 01"** e distância de **14.32 m** até o vértice **Pt227**, definido pelas coordenadas **E: 66.335.122 m** e **N: 752.319.485 m** com azimute **285° 57' 29"** e distância de **18.51 m** até o vértice **Pt228**, definido pelas coordenadas **E: 66.333.342 m** e **N: 752.319.994 m** com azimute **286° 04' 19"** e distância de **17.41 m** até o vértice **Pt229**, definido pelas coordenadas **E: 66.331.669 m** e **N: 752.320.476 m** com azimute **285° 55' 47"** e distância de **15.19 m** até o vértice **Pt230**, definido pelas coordenadas **E: 66.330.208 m** e **N: 752.320.893 m** com azimute **285° 57' 23"** e distância de **14.41 m** até o vértice **Pt231**, definido pelas coordenadas **E: 66.328.823 m** e **N: 752.321.289 m** com azimute **286° 07' 05"** e distância de **15.96 m** até o vértice **Pt232**, definido pelas coordenadas **E: 66.327.290 m** e **N: 752.321.732 m** com azimute **286° 06' 58"** e distância de **17.51 m** até o vértice **Pt233**, definido pelas coordenadas **E: 66.325.608 m** e **N: 752.322.218 m** com azimute **284° 59' 56"** e distância de **12.56 m** até o vértice **Pt234**, definido pelas coordenadas **E: 66.324.395 m** e **N: 752.322.543 m** com azimute **294° 24' 07"** e distância de **11.26 m** até o vértice **Pt235**, definido pelas coordenadas **E: 66.323.370 m** e **N: 752.323.008 m** com azimute **298° 50' 23"** e distância de **12.17 m** até o vértice **Pt236**, definido pelas coordenadas **E: 66.322.304 m** e **N: 752.323.595 m** com azimute **318° 22' 14"** e distância de **11.55 m** até o vértice **Pt237**, definido pelas coordenadas **E: 66.321.537 m** e **N: 752.324.458 m** com azimute **322° 54' 58"** e distância de **3.75 m** até o vértice **Pt238**, definido pelas coordenadas **E: 66.321.311 m** e **N: 752.324.757 m** com azimute **322° 43' 57"** e distância de **10.09 m** até o vértice **Pt239**, definido pelas coordenadas **E: 66.320.700 m** e **N: 752.325.560 m** com azimute **321° 03' 54"** e distância de **9.10 m** até o vértice **Pt240**, definido pelas coordenadas **E: 66.320.128 m** e **N: 752.326.268 m** com azimute **315° 58' 16"** e distância de **7.93 m** até o vértice **Pt241**, definido pelas coordenadas **E: 66.319.577 m** e **N: 752.326.838 m** com azimute **308° 28' 35"** e distância de **9.27 m** até o vértice **Pt242**, definido pelas coordenadas **E: 66.318.851 m** e **N: 752.327.415 m** com azimute **298° 27' 58"** e distância de **12.67 m** até o vértice **Pt243**, definido pelas coordenadas **E: 66.317.737 m** e **N: 752.328.019 m** com azimute **289° 44' 36"** e distância de **7.76 m** até o vértice **Pt244**, definido pelas coordenadas **E: 66.317.007 m** e **N: 752.328.281 m** com azimute **211° 25' 04"** e distância de **9.30 m** até o vértice **Pt245**, definido pelas coordenadas **E: 66.316.522 m** e **N: 752.327.487 m** com azimute **218° 12' 10"** e distância de **3.52 m** até o vértice **Pt246**, definido pelas

coordenadas **E: 66.316.304 m** e **N: 752.327.210 m** com azimute **245° 31' 49"** e distância de **3.67 m** até o vértice **Pt247**, definido pelas coordenadas **E: 66.315.970 m** e **N: 752.327.058 m** com azimute **278° 04' 60"** e distância de **5.19 m** até o vértice **Pt248**, definido pelas coordenadas **E: 66.315.456 m** e **N: 752.327.131 m** com azimute **269° 29' 35"** e distância de **1.13 m** até o vértice **Pt249**, definido pelas coordenadas **E: 66.315.343 m** e **N: 752.327.130 m** com azimute **272° 03' 50"** e distância de **2.22 m** até o vértice **Pt250**, definido pelas coordenadas **E: 66.315.121 m** e **N: 752.327.138 m** com azimute **271° 26' 21"** e distância de **1.99 m** até o vértice **Pt251**, definido pelas coordenadas **E: 66.314.922 m** e **N: 752.327.143 m** com azimute **267° 38' 41"** e distância de **3.89 m** até o vértice **Pt252**, definido pelas coordenadas **E: 66.314.533 m** e **N: 752.327.127 m** com azimute **265° 32' 21"** e distância de **4.24 m** até o vértice **Pt253**, definido pelas coordenadas **E: 66.314.110 m** e **N: 752.327.094 m** com azimute **265° 51' 28"** e distância de **3.60 m** até o vértice **Pt254**, definido pelas coordenadas **E: 66.313.751 m** e **N: 752.327.068 m** com azimute **272° 02' 43"** e distância de **1.68 m** até o vértice **Pt255**, definido pelas coordenadas **E: 66.313.583 m** e **N: 752.327.074 m** com azimute **275° 00' 02"** e distância de **8.03 m** até o vértice **Pt256**, definido pelas coordenadas **E: 66.312.783 m** e **N: 752.327.144 m** com azimute **279° 36' 38"** e distância de **8.27 m** até o vértice **Pt257**, definido pelas coordenadas **E: 66.311.968 m** e **N: 752.327.282 m** com azimute **287° 34' 07"** e distância de **10.67 m** até o vértice **Pt258**, definido pelas coordenadas **E: 66.310.951 m** e **N: 752.327.604 m** com azimute **287° 08' 27"** e distância de **8.82 m** até o vértice **Pt259**, definido pelas coordenadas **E: 66.310.108 m** e **N: 752.327.864 m** com azimute **284° 52' 40"** e distância de **4.13 m** até o vértice **Pt260**, definido pelas coordenadas **E: 66.309.709 m** e **N: 752.327.970 m** com azimute **286° 21' 47"** e distância de **10.93 m** até o vértice **Pt261**, definido pelas coordenadas **E: 66.308.660 m** e **N: 752.328.278 m** com azimute **284° 47' 53"** e distância de **15.50 m** até o vértice **Pt262**, definido pelas coordenadas **E: 66.307.161 m** e **N: 752.328.674 m** com azimute **279° 31' 15"** e distância de **12.88 m** até o vértice **Pt263**, definido pelas coordenadas **E: 66.305.891 m** e **N: 752.328.887 m** com azimute **258° 08' 56"** e distância de **3.94 m** até o vértice **Pt264**, definido pelas coordenadas **E: 66.305.505 m** e **N: 752.328.806 m** com azimute **238° 28' 06"** e distância de **3.46 m** até o vértice **Pt265**, definido pelas coordenadas **E: 66.305.210 m** e **N: 752.328.625 m** com azimute **211° 12' 24"** e distância de **16.58 m** até o vértice **Pt266**, definido pelas coordenadas **E: 66.304.351 m** e **N: 752.327.207 m** com azimute **221° 21' 23"** e distância de **7.90 m** até o vértice **Pt267**, definido pelas coordenadas **E: 66.303.829 m** e **N: 752.326.614 m** com azimute **227° 33' 07"** e distância de **5.08 m** até o vértice **Pt268**, definido pelas coordenadas **E: 66.303.454 m** e **N: 752.326.271 m** com azimute **234° 05' 33"** e distância de **7.38 m** até o vértice **Pt269**, definido pelas coordenadas **E: 66.302.856 m** e **N: 752.325.838 m** com azimute **233° 06' 16"** e distância de **4.46 m** até o vértice **Pt270**, definido pelas coordenadas **E: 66.302.499 m** e **N: 752.325.570 m** com azimute **230° 59' 47"** e distância de **3.38 m** até o vértice **Pt271**, definido pelas coordenadas **E: 66.302.236 m** e **N: 752.325.357 m** com azimute **228° 36' 16"** e distância de **3.60 m** até o vértice **Pt272**, definido pelas coordenadas **E: 66.301.966 m** e **N: 752.325.119 m** com azimute **227° 08' 35"** e distância de **5.48 m** até o vértice **Pt273**, definido pelas coordenadas **E: 66.301.564 m** e **N: 752.324.746 m** com azimute **217° 33' 45"** e distância de **5.79 m** até o vértice **Pt274**, definido pelas coordenadas **E: 66.301.211 m** e **N: 752.324.287 m** com azimute **212° 46' 12"** e distância de **6.91 m** até o vértice **Pt275**, definido pelas coordenadas **E: 66.300.837 m** e **N: 752.323.706 m** com azimute **212° 39' 00"** e distância de **6.88 m** até o vértice **Pt276**, definido pelas coordenadas **E: 66.300.466 m** e **N: 752.323.127 m** com azimute **211° 13' 18"** e distância de **4.57 m** até o vértice **Pt277**, definido pelas coordenadas **E: 66.300.229 m** e **N: 752.322.736 m** com azimute **210° 00' 26"** e distância de **2.98 m** até o vértice **Pt278**, definido pelas coordenadas **E: 66.300.080 m** e **N: 752.322.478 m** com azimute **207° 47' 21"** e distância de **5.23 m** até o vértice **Pt279**, definido pelas coordenadas **E: 66.299.836 m** e **N: 752.322.015 m** com azimute **210° 49' 29"** e distância de **8.49 m** até o vértice **Pt280**, definido pelas coordenadas **E: 66.299.401 m** e **N: 752.321.286 m** com azimute **227° 13' 11"** e distância de **7.30 m** até o vértice **Pt281**, definido pelas coordenadas **E: 66.298.865 m** e **N: 752.320.790 m** com azimute **240° 15' 18"** e distância de **11.05 m**

até o vértice **Pt282**, definido pelas coordenadas **E: 66.297.906 m** e **N: 752.320.242 m** com azimute **236° 30' 11"** e distância de **4.11 m** até o vértice **Pt283**, definido pelas coordenadas **E: 66.297.563 m** e **N: 752.320.015 m** com azimute **236° 04' 53"** e distância de **6.95 m** até o vértice **Pt284**, definido pelas coordenadas **E: 66.296.986 m** e **N: 752.319.627 m** com azimute **229° 31' 16"** e distância de **13.19 m** até o vértice **Pt285**, definido pelas coordenadas **E: 66.295.983 m** e **N: 752.318.771 m** com azimute **224° 47' 35"** e distância de **15.67 m** até o vértice **Pt286**, definido pelas coordenadas **E: 66.294.879 m** e **N: 752.317.659 m** com azimute **226° 31' 17"** e distância de **12.25 m** até o vértice **Pt287**, definido pelas coordenadas **E: 66.293.990 m** e **N: 752.316.816 m** com azimute **236° 58' 08"** e distância de **6.75 m** até o vértice **Pt288**, definido pelas coordenadas **E: 66.293.424 m** e **N: 752.316.448 m** com azimute **253° 04' 46"** e distância de **6.94 m** até o vértice **Pt289**, definido pelas coordenadas **E: 66.292.760 m** e **N: 752.316.246 m** com azimute **267° 19' 28"** e distância de **6.43 m** até o vértice **Pt290**, definido pelas coordenadas **E: 66.292.118 m** e **N: 752.316.216 m** com azimute **289° 42' 21"** e distância de **3.71 m** até o vértice **Pt291**, definido pelas coordenadas **E: 66.291.769 m** e **N: 752.316.341 m** com azimute **313° 24' 32"** e distância de **4.58 m** até o vértice **Pt292**, definido pelas coordenadas **E: 66.291.436 m** e **N: 752.316.656 m** com azimute **342° 23' 09"** e distância de **5.52 m** até o vértice **Pt293**, definido pelas coordenadas **E: 66.291.269 m** e **N: 752.317.182 m** com azimute **8° 11' 31"** e distância de **7.86 m** até o vértice **Pt294**, definido pelas coordenadas **E: 66.291.381 m** e **N: 752.317.960 m** com azimute **7° 48' 37"** e distância de **2.28 m** até o vértice **Pt295**, definido pelas coordenadas **E: 66.291.412 m** e **N: 752.318.186 m** com azimute **14° 24' 36"** e distância de **1.49 m** até o vértice **Pt296**, definido pelas coordenadas **E: 66.291.449 m** e **N: 752.318.330 m** com azimute **14° 52' 46"** e distância de **9.23 m** até o vértice **Pt297**, definido pelas coordenadas **E: 66.291.686 m** e **N: 752.319.222 m** com azimute **14° 46' 51"** e distância de **7.84 m** até o vértice **Pt298**, definido pelas coordenadas **E: 66.291.886 m** e **N: 752.319.980 m** com azimute **14° 48' 14"** e distância de **4.34 m** até o vértice **Pt299**, definido pelas coordenadas **E: 66.291.997 m** e **N: 752.320.400 m** com azimute **14° 37' 43"** e distância de **6.34 m** até o vértice **Pt300**, definido pelas coordenadas **E: 66.292.157 m** e **N: 752.321.013 m** com azimute **16° 06' 13"** e distância de **2.49 m** até o vértice **Pt301**, definido pelas coordenadas **E: 66.292.226 m** e **N: 752.321.252 m** com azimute **14° 29' 53"** e distância de **4.51 m** até o vértice **Pt302**, definido pelas coordenadas **E: 66.292.339 m** e **N: 752.321.689 m** com azimute **13° 59' 48"** e distância de **3.51 m** até o vértice **Pt303**, definido pelas coordenadas **E: 66.292.424 m** e **N: 752.322.030 m** com azimute **3° 55' 54"** e distância de **11.67 m** até o vértice **Pt304**, definido pelas coordenadas **E: 66.292.504 m** e **N: 752.323.194 m** com azimute **355° 53' 57"** e distância de **8.11 m** até o vértice **Pt305**, definido pelas coordenadas **E: 66.292.446 m** e **N: 752.324.003 m** com azimute **355° 54' 52"** e distância de **5.05 m** até o vértice **Pt306**, definido pelas coordenadas **E: 66.292.410 m** e **N: 752.324.507 m** com azimute **355° 55' 57"** e distância de **6.77 m** até o vértice **Pt307**, definido pelas coordenadas **E: 66.292.362 m** e **N: 752.325.182 m** com azimute **351° 07' 10"** e distância de **1.62 m** até o vértice **Pt308**, definido pelas coordenadas **E: 66.292.337 m** e **N: 752.325.342 m** com azimute **352° 07' 15"** e distância de **2.26 m** até o vértice **Pt309**, definido pelas coordenadas **E: 66.292.306 m** e **N: 752.325.566 m** com azimute **350° 37' 50"** e distância de **2.03 m** até o vértice **Pt310**, definido pelas coordenadas **E: 66.292.273 m** e **N: 752.325.766 m** com azimute **350° 38' 33"** e distância de **4.49 m** até o vértice **Pt311**, definido pelas coordenadas **E: 66.292.200 m** e **N: 752.326.209 m** com azimute **348° 26' 00"** e distância de **7.88 m** até o vértice **Pt312**, definido pelas coordenadas **E: 66.292.042 m** e **N: 752.326.981 m** com azimute **345° 16' 11"** e distância de **8.81 m** até o vértice **Pt313**, definido pelas coordenadas **E: 66.291.818 m** e **N: 752.327.833 m** com azimute **341° 33' 54"** e distância de **6.61 m** até o vértice **Pt314**, definido pelas coordenadas **E: 66.291.609 m** e **N: 752.328.460 m** com azimute **331° 17' 16"** e distância de **7.64 m** até o vértice **Pt315**, definido pelas coordenadas **E: 66.291.242 m** e **N: 752.329.130 m** com azimute **324° 21' 01"** e distância de **1.78 m** até o vértice **Pt316**, definido pelas coordenadas **E: 66.291.138 m** e **N: 752.329.275 m** com azimute **325° 21' 08"** e distância de **3.82 m** até o vértice **Pt317**, definido pelas coordenadas **E: 66.290.921 m** e **N: 752.329.589 m** com azimute **325° 31' 28"** e distância de **6.27 m**

até o vértice **Pt318**, definido pelas coordenadas **E: 66.290.566 m** e **N: 752.330.106 m** com azimute **320° 46' 21"** e distância de **5.20 m** até o vértice **Pt319**, definido pelas coordenadas **E: 66.290.237 m** e **N: 752.330.509 m** com azimute **320° 04' 07"** e distância de **8.16 m** até o vértice **Pt320**, definido pelas coordenadas **E: 66.289.713 m** e **N: 752.331.135 m** com azimute **313° 54' 25"** e distância de **6.30 m** até o vértice **Pt321**, definido pelas coordenadas **E: 66.289.259 m** e **N: 752.331.572 m** com azimute **315° 07' 23"** e distância de **6.59 m** até o vértice **Pt322**, definido pelas coordenadas **E: 66.288.794 m** e **N: 752.332.039 m** com azimute **316° 20' 15"** e distância de **3.64 m** até o vértice **Pt323**, definido pelas coordenadas **E: 66.288.543 m** e **N: 752.332.302 m** com azimute **320° 18' 46"** e distância de **4.96 m** até o vértice **Pt324**, definido pelas coordenadas **E: 66.288.226 m** e **N: 752.332.684 m** com azimute **328° 02' 00"** e distância de **4.70 m** até o vértice **Pt325**, definido pelas coordenadas **E: 66.287.977 m** e **N: 752.333.083 m** com azimute **344° 35' 43"** e distância de **4.37 m** até o vértice **Pt326**, definido pelas coordenadas **E: 66.287.861 m** e **N: 752.333.504 m** com azimute **355° 03' 06"** e distância de **4.64 m** até o vértice **Pt327**, definido pelas coordenadas **E: 66.287.821 m** e **N: 752.333.966 m** com azimute **354° 54' 22"** e distância de **6.19 m** até o vértice **Pt328**, definido pelas coordenadas **E: 66.287.766 m** e **N: 752.334.583 m** com azimute **343° 54' 20"** e distância de **8.44 m** até o vértice **Pt329**, definido pelas coordenadas **E: 66.287.532 m** e **N: 752.335.394 m** com azimute **338° 21' 33"** e distância de **7.29 m** até o vértice **Pt330**, definido pelas coordenadas **E: 66.287.263 m** e **N: 752.336.072 m** com azimute **338° 57' 05"** e distância de **7.49 m** até o vértice **Pt331**, definido pelas coordenadas **E: 66.286.994 m** e **N: 752.336.771 m** com azimute **341° 42' 21"** e distância de **6.44 m** até o vértice **Pt332**, definido pelas coordenadas **E: 66.286.792 m** e **N: 752.337.382 m** com azimute **338° 38' 56"** e distância de **3.54 m** até o vértice **Pt333**, definido pelas coordenadas **E: 66.286.663 m** e **N: 752.337.712 m** com azimute **338° 34' 29"** e distância de **5.94 m** até o vértice **Pt334**, definido pelas coordenadas **E: 66.286.446 m** e **N: 752.338.265 m** com azimute **343° 02' 55"** e distância de **5.01 m** até o vértice **Pt335**, definido pelas coordenadas **E: 66.286.300 m** e **N: 752.338.744 m** com azimute **343° 32' 28"** e distância de **11.65 m** até o vértice **Pt336**, definido pelas coordenadas **E: 66.285.970 m** e **N: 752.339.861 m** com azimute **348° 58' 44"** e distância de **9.73 m** até o vértice **Pt337**, definido pelas coordenadas **E: 66.285.784 m** e **N: 752.340.816 m** com azimute **349° 03' 49"** e distância de **12.33 m** até o vértice **Pt338**, definido pelas coordenadas **E: 66.285.550 m** e **N: 752.342.027 m** com azimute **356° 56' 50"** e distância de **11.27 m** até o vértice **Pt339**, definido pelas coordenadas **E: 66.285.490 m** e **N: 752.343.152 m** com azimute **358° 41' 16"** e distância de **10.04 m** até o vértice **Pt340**, definido pelas coordenadas **E: 66.285.467 m** e **N: 752.344.156 m** com azimute **24° 04' 15"** e distância de **4.83 m** até o vértice **Pt341**, definido pelas coordenadas **E: 66.285.664 m** e **N: 752.344.597 m** com azimute **49° 13' 31"** e distância de **5.37 m** até o vértice **Pt342**, definido pelas coordenadas **E: 66.286.071 m** e **N: 752.344.948 m** com azimute **60° 15' 56"** e distância de **6.79 m** até o vértice **Pt343**, definido pelas coordenadas **E: 66.286.661 m** e **N: 752.345.285 m** com azimute **60° 10' 47"** e distância de **19.77 m** até o vértice **Pt344**, definido pelas coordenadas **E: 66.288.376 m** e **N: 752.346.268 m** com azimute **59° 51' 54"** e distância de **9.84 m** até o vértice **Pt345**, definido pelas coordenadas **E: 66.289.227 m** e **N: 752.346.762 m** com azimute **59° 59' 24"** e distância de **8.04 m** até o vértice **Pt346**, definido pelas coordenadas **E: 66.289.923 m** e **N: 752.347.164 m** com azimute **69° 19' 11"** e distância de **7.02 m** até o vértice **Pt347**, definido pelas coordenadas **E: 66.290.580 m** e **N: 752.347.412 m** com azimute **64° 26' 24"** e distância de **5.61 m** até o vértice **Pt348**, definido pelas coordenadas **E: 66.291.086 m** e **N: 752.347.654 m** com azimute **39° 56' 11"** e distância de **3.93 m** até o vértice **Pt349**, definido pelas coordenadas **E: 66.291.338 m** e **N: 752.347.955 m** com azimute **8° 18' 58"** e distância de **4.36 m** até o vértice **Pt350**, definido pelas coordenadas **E: 66.291.401 m** e **N: 752.348.386 m** com azimute **339° 48' 13"** e distância de **5.97 m** até o vértice **Pt351**, definido pelas coordenadas **E: 66.291.195 m** e **N: 752.348.946 m** com azimute **340° 41' 54"** e distância de **9.41 m** até o vértice **Pt352**, definido pelas coordenadas **E: 66.290.884 m** e **N: 752.349.834 m** com azimute **350° 58' 21"** e distância de **1.08 m** até o vértice **Pt353**, definido pelas coordenadas **E: 66.290.867 m** e **N: 752.349.941 m** com azimute

354° 17' 22" e distância de 2.31 m até o vértice Pt354, definido pelas coordenadas E: 66.290.844 m e N: 752.350.171 m com azimute 351° 36' 25" e distância de 1.85 m até o vértice Pt355, definido pelas coordenadas E: 66.290.817 m e N: 752.350.354 m com azimute 352° 38' 07" e distância de 1.48 m até o vértice Pt356, definido pelas coordenadas E: 66.290.798 m e N: 752.350.501 m com azimute 346° 52' 27" e distância de 2.29 m até o vértice Pt357, definido pelas coordenadas E: 66.290.746 m e N: 752.350.724 m com azimute 347° 11' 58" e distância de 6.86 m até o vértice Pt358, definido pelas coordenadas E: 66.290.594 m e N: 752.351.393 m com azimute 313° 27' 49" e distância de 3.69 m até o vértice Pt359, definido pelas coordenadas E: 66.290.326 m e N: 752.351.647 m com azimute 294° 21' 11" e distância de 7.30 m até o vértice Pt360, definido pelas coordenadas E: 66.289.661 m e N: 752.351.948 m com azimute 285° 52' 29" e distância de 4.46 m até o vértice Pt361, definido pelas coordenadas E: 66.289.232 m e N: 752.352.070 m com azimute 284° 25' 15" e distância de 1.81 m até o vértice Pt362, definido pelas coordenadas E: 66.289.057 m e N: 752.352.115 m com azimute 276° 37' 05" e distância de 1.82 m até o vértice Pt363, definido pelas coordenadas E: 66.288.876 m e N: 752.352.136 m com azimute 274° 50' 38" e distância de 3.55 m até o vértice Pt364, definido pelas coordenadas E: 66.288.522 m e N: 752.352.166 m com azimute 274° 12' 32" e distância de 4.63 m até o vértice Pt365, definido pelas coordenadas E: 66.288.060 m e N: 752.352.200 m com azimute 270° 28' 04" e distância de 2.45 m até o vértice Pt366, definido pelas coordenadas E: 66.287.815 m e N: 752.352.202 m com azimute 270° e distância de 2.93 m até o vértice Pt367, definido pelas coordenadas E: 66.287.522 m e N: 752.352.202 m com azimute 269° 24' 45" e distância de 1.95 m até o vértice Pt368, definido pelas coordenadas E: 66.287.327 m e N: 752.352.200 m com azimute 267° 20' 33" e distância de 2.37 m até o vértice Pt369, definido pelas coordenadas E: 66.287.090 m e N: 752.352.189 m com azimute 267° 18' 21" e distância de 4.25 m até o vértice Pt370, definido pelas coordenadas E: 66.286.665 m e N: 752.352.169 m com azimute 265° 53' 16" e distância de 3.07 m até o vértice Pt371, definido pelas coordenadas E: 66.286.359 m e N: 752.352.147 m com azimute 263° 37' 50" e distância de 6.49 m até o vértice Pt372, definido pelas coordenadas E: 66.285.714 m e N: 752.352.075 m com azimute 263° 28' 56" e distância de 7.84 m até o vértice Pt373, definido pelas coordenadas E: 66.284.935 m e N: 752.351.986 m com azimute 264° 34' 23" e distância de 6.03 m até o vértice Pt374, definido pelas coordenadas E: 66.284.335 m e N: 752.351.929 m com azimute 271° 53' 08" e distância de 7.29 m até o vértice Pt375, definido pelas coordenadas E: 66.283.606 m e N: 752.351.953 m com azimute 277° 22' 08" e distância de 6.71 m até o vértice Pt376, definido pelas coordenadas E: 66.282.941 m e N: 752.352.039 m com azimute 280° 03' 16" e distância de 8.59 m até o vértice Pt377, definido pelas coordenadas E: 66.282.095 m e N: 752.352.189 m com azimute 287° 40' 21" e distância de 6.65 m até o vértice Pt378, definido pelas coordenadas E: 66.281.461 m e N: 752.352.391 m com azimute 292° 49' 45" e distância de 6.31 m até o vértice Pt379, definido pelas coordenadas E: 66.280.879 m e N: 752.352.636 m com azimute 276° 04' 07" e distância de 6.53 m até o vértice Pt380, definido pelas coordenadas E: 66.280.230 m e N: 752.352.705 m com azimute 268° 48' 40" e distância de 5.30 m até o vértice Pt381, definido pelas coordenadas E: 66.279.700 m e N: 752.352.694 m com azimute 274° 45' 22" e distância de 6.39 m até o vértice Pt382, definido pelas coordenadas E: 66.279.063 m e N: 752.352.747 m com azimute 290° 35' 08" e distância de 4.55 m até o vértice Pt383, definido pelas coordenadas E: 66.278.637 m e N: 752.352.907 m com azimute 307° 19' 55" e distância de 6.20 m até o vértice Pt384, definido pelas coordenadas E: 66.278.144 m e N: 752.353.283 m com azimute 310° 01' 14" e distância de 5.46 m até o vértice Pt385, definido pelas coordenadas E: 66.277.726 m e N: 752.353.634 m com azimute 306° 45' 18" e distância de 3.99 m até o vértice Pt386, definido pelas coordenadas E: 66.277.406 m e N: 752.353.873 m com azimute 296° 25' 47" e distância de 5.68 m até o vértice Pt387, definido pelas coordenadas E: 66.276.897 m e N: 752.354.126 m com azimute 289° 50' 54" e distância de 19.23 m até o vértice Pt388, definido pelas coordenadas E: 66.275.088 m e N: 752.354.779 m com azimute 291° 29' 15" e distância de 10.51 m até o vértice Pt389, definido pelas coordenadas E: 66.274.110 m e N: 752.355.164 m com

azimute $294^{\circ} 13' 10''$ e distância de **9.29 m** até o vértice **Pt390**, definido pelas coordenadas **E: 66.273.263 m** e **N: 752.355.545 m** com azimute $304^{\circ} 28' 20''$ e distância de **8.13 m** até o vértice **Pt391**, definido pelas coordenadas **E: 66.272.593 m** e **N: 752.356.005 m** com azimute $310^{\circ} 04' 00''$ e distância de **6.74 m** até o vértice **Pt392**, definido pelas coordenadas **E: 66.272.077 m** e **N: 752.356.439 m** com azimute $309^{\circ} 55' 08''$ e distância de **12.93 m** até o vértice **Pt393**, definido pelas coordenadas **E: 66.271.085 m** e **N: 752.357.269 m** com azimute $310^{\circ} 00' 20''$ e distância de **1.137 m** até o vértice **Pt394**, definido pelas coordenadas **E: 66.270.214 m** e **N: 752.358.000 m** com azimute $309^{\circ} 37' 40''$ e distância de **6.19 m** até o vértice **Pt395**, definido pelas coordenadas **E: 66.269.737 m** e **N: 752.358.395 m** com azimute $311^{\circ} 54' 58''$ e distância de **9.60 m** até o vértice **Pt396**, definido pelas coordenadas **E: 66.269.023 m** e **N: 752.359.036 m** com azimute $317^{\circ} 07' 27''$ e distância de **9.35 m** até o vértice **Pt397**, definido pelas coordenadas **E: 66.268.387 m** e **N: 752.359.721 m** com azimute $338^{\circ} 58' 28''$ e distância de **6.86 m** até o vértice **Pt398**, definido pelas coordenadas **E: 66.268.141 m** e **N: 752.360.361 m** com azimute $352^{\circ} 08' 24''$ e distância de **8.70 m** até o vértice **Pt399**, definido pelas coordenadas **E: 66.268.022 m** e **N: 752.361.223 m** com azimute $356^{\circ} 40' 23''$ e distância de **12.75 m** até o vértice **Pt400**, definido pelas coordenadas **E: 66.267.948 m** e **N: 752.362.496 m** com azimute $355^{\circ} 02' 46''$ e distância de **14.01 m** até o vértice **Pt401**, definido pelas coordenadas **E: 66.267.827 m** e **N: 752.363.892 m** com azimute $353^{\circ} 02' 25''$ e distância de **10.32 m** até o vértice **Pt402**, definido pelas coordenadas **E: 66.267.702 m** e **N: 752.364.916 m** com azimute $347^{\circ} 12' 39''$ e distância de **5.01 m** até o vértice **Pt403**, definido pelas coordenadas **E: 66.267.591 m** e **N: 752.365.405 m** com azimute $332^{\circ} 38' 01''$ e distância de **6.40 m** até o vértice **Pt404**, definido pelas coordenadas **E: 66.267.297 m** e **N: 752.365.973 m** com azimute $323^{\circ} 10' 28''$ e distância de **5.17 m** até o vértice **Pt405**, definido pelas coordenadas **E: 66.266.987 m** e **N: 752.366.387 m** com azimute $316^{\circ} 31' 54''$ e distância de **5.29 m** até o vértice **Pt406**, definido pelas coordenadas **E: 66.266.623 m** e **N: 752.366.771 m** com azimute $316^{\circ} 12' 39''$ e distância de **10.71 m** até o vértice **Pt407**, definido pelas coordenadas **E: 66.265.882 m** e **N: 752.367.544 m** com azimute $321^{\circ} 53' 58''$ e distância de **5.12 m** até o vértice **Pt408**, definido pelas coordenadas **E: 66.265.566 m** e **N: 752.367.947 m** com azimute $337^{\circ} 39' 16''$ e distância de **4.50 m** até o vértice **Pt409**, definido pelas coordenadas **E: 66.265.395 m** e **N: 752.368.363 m** com azimute $358^{\circ} 47' 13''$ e distância de **6.14 m** até o vértice **Pt410**, definido pelas coordenadas **E: 66.265.382 m** e **N: 752.368.977 m** com azimute $8^{\circ} 52' 37''$ e distância de **14.32 m** até o vértice **Pt411**, definido pelas coordenadas **E: 66.265.603 m** e **N: 752.370.392 m** com azimute $359^{\circ} 30' 32''$ e distância de **7.00 m** até o vértice **Pt412**, definido pelas coordenadas **E: 66.265.597 m** e **N: 752.371.092 m** com azimute $351^{\circ} 58' 32''$ e distância de **5.37 m** até o vértice **Pt413**, definido pelas coordenadas **E: 66.265.522 m** e **N: 752.371.624 m** com azimute $353^{\circ} 37' 04''$ e distância de **12.05 m** até o vértice **Pt414**, definido pelas coordenadas **E: 66.265.388 m** e **N: 752.372.822 m** com azimute $356^{\circ} 08' 31''$ e distância de **9.51 m** até o vértice **Pt415**, definido pelas coordenadas **E: 66.265.324 m** e **N: 752.373.771 m** com azimute $353^{\circ} 40' 34''$ e distância de **3.90 m** até o vértice **Pt416**, definido pelas coordenadas **E: 66.265.281 m** e **N: 752.374.159 m** com azimute $352^{\circ} 34' 32''$ e distância de **7.12 m** até o vértice **Pt417**, definido pelas coordenadas **E: 66.265.189 m** e **N: 752.374.865 m** com azimute $344^{\circ} 40' 04''$ e distância de **7.83 m** até o vértice **Pt418**, definido pelas coordenadas **E: 66.264.982 m** e **N: 752.375.620 m** com azimute $335^{\circ} 57' 18''$ e distância de **9.87 m** até o vértice **Pt419**, definido pelas coordenadas **E: 66.264.580 m** e **N: 752.376.521 m** com azimute $329^{\circ} 08' 28''$ e distância de **9.38 m** até o vértice **Pt420**, definido pelas coordenadas **E: 66.264.099 m** e **N: 752.377.326 m** com azimute $321^{\circ} 35' 00''$ e distância de **10.30 m** até o vértice **Pt421**, definido pelas coordenadas **E: 66.263.459 m** e **N: 752.378.133 m** com azimute $317^{\circ} 11' 26''$ e distância de **1.29 m** até o vértice **Pt422**, definido pelas coordenadas **E: 66.263.371 m** e **N: 752.378.228 m** com azimute $317^{\circ} 55' 50''$ e distância de **8.30 m** até o vértice **Pt423**, definido pelas coordenadas **E: 66.262.815 m** e **N: 752.378.844 m** com azimute $319^{\circ} 30' 56''$ e distância de **6.38 m** até o vértice **Pt424**, definido pelas coordenadas **E: 66.262.401 m** e **N: 752.379.329 m** com azimute $329^{\circ} 55' 39''$ e distância de **20.18 m** até o vértice **Pt425**, definido pelas coordenadas **E: 66.261.390 m**

e N: 752.381.075 m com azimute 331° 52' 12" e distância de 14.08 m até o vértice Pt426, definido pelas coordenadas E: 66.260.726 m e N: 752.382.317 m com azimute 331° 48' 49" e distância de 27.50 m até o vértice Pt427, definido pelas coordenadas E: 66.259.427 m e N: 752.384.741 m com azimute 261° 14' 17" e distância de 63.88 m até o vértice Pt428, definido pelas coordenadas E: 66.253.114 m e N: 752.383.768 m com azimute 261° 46' 45" e distância de 83.92 m até o vértice Pt429, definido pelas coordenadas E: 66.244.808 m e N: 752.382.568 m com azimute 262° 13' 34" e distância de 64.61 m até o vértice Pt430, definido pelas coordenadas E: 66.238.406 m e N: 752.381.694 m com azimute 262° 25' 26" e distância de 57.04 m até o vértice Pt431, definido pelas coordenadas E: 66.232.752 m e N: 752.380.942 m com azimute 261° 31' 12" e distância de 54.66 m até o vértice Pt432, definido pelas coordenadas E: 66.227.346 m e N: 752.380.136 m com azimute 261° 40' 12" e distância de 87.11 m até o vértice Pt433, definido pelas coordenadas E: 66.218.727 m e N: 752.378.874 m com azimute 261° 43' 27" e distância de 45.02 m até o vértice Pt434, definido pelas coordenadas E: 66.214.272 m e N: 752.378.226 m com azimute 261° 50' 19" e distância de 51.85 m até o vértice Pt435, definido pelas coordenadas E: 66.209.140 m e N: 752.377.490 m com azimute 261° 34' 08" e distância de 40.92 m até o vértice Pt436, definido pelas coordenadas E: 66.205.092 m e N: 752.376.890 m com azimute 348° 56' 55" e distância de 2.61 m até o vértice Pt437, definido pelas coordenadas E: 66.205.042 m e N: 752.377.146 m com azimute 350° 18' 48" e distância de 6.30 m até o vértice Pt438, definido pelas coordenadas E: 66.204.936 m e N: 752.377.767 m com azimute 348° 36' 55" e distância de 4.51 m até o vértice Pt439, definido pelas coordenadas E: 66.204.847 m e N: 752.378.209 m com azimute 352° 15' 30" e distância de 4.38 m até o vértice Pt440, definido pelas coordenadas E: 66.204.788 m e N: 752.378.643 m com azimute 352° 07' 42" e distância de 5.33 m até o vértice Pt441, definido pelas coordenadas E: 66.204.715 m e N: 752.379.171 m com azimute 356° 14' 54" e distância de 5.50 m até o vértice Pt442, definido pelas coordenadas E: 66.204.679 m e N: 752.379.720 m com azimute 355° 38' 32" e distância de 6.45 m até o vértice Pt443, definido pelas coordenadas E: 66.204.630 m e N: 752.380.363 m com azimute 357° 42' 34" e distância de 8.51 m até o vértice Pt444, definido pelas coordenadas E: 66.204.596 m e N: 752.381.213 m com azimute 1° 23' 59" e distância de 11.46 m até o vértice Pt445, definido pelas coordenadas E: 66.204.624 m e N: 752.382.359 m com azimute 4° 14' 11" e distância de 7.58 m até o vértice Pt446, definido pelas coordenadas E: 66.204.680 m e N: 752.383.115 m com azimute 4° 15' 10" e distância de 9.03 m até o vértice Pt447, definido pelas coordenadas E: 66.204.747 m e N: 752.384.016 m com azimute 6° 30' 36" e distância de 6.70 m até o vértice Pt448, definido pelas coordenadas E: 66.204.823 m e N: 752.384.682 m com azimute 8° 56' 20" e distância de 8.82 m até o vértice Pt449, definido pelas coordenadas E: 66.204.960 m e N: 752.385.553 m com azimute 8° 58' 43" e distância de 5.06 m até o vértice Pt450, definido pelas coordenadas E: 66.205.039 m e N: 752.386.053 m com azimute 10° 20' 26" e distância de 7.19 m até o vértice Pt451, definido pelas coordenadas E: 66.205.168 m e N: 752.386.760 m com azimute 10° 21' 41" e distância de 5.45 m até o vértice Pt452, definido pelas coordenadas E: 66.205.266 m e N: 752.387.296 m com azimute 12° 31' 00" e distância de 5.12 m até o vértice Pt453, definido pelas coordenadas E: 66.205.377 m e N: 752.387.796 m com azimute 12° 35' 21" e distância de 7.20 m até o vértice Pt454, definido pelas coordenadas E: 66.205.534 m e N: 752.388.499 m com azimute 14° 25' 29" e distância de 11.80 m até o vértice Pt455, definido pelas coordenadas E: 66.205.828 m e N: 752.389.642 m com azimute 15° 54' 52" e distância de 10.21 m até o vértice Pt456, definido pelas coordenadas E: 66.206.108 m e N: 752.390.624 m com azimute 14° 51' 31" e distância de 12.17 m até o vértice Pt457, definido pelas coordenadas E: 66.206.420 m e N: 752.391.800 m com azimute 15° 10' 41" e distância de 54.77 m até o vértice Pt458, definido pelas coordenadas E: 66.207.854 m e N: 752.397.086 m com azimute 16° 28' 18" e distância de 30.37 m até o vértice Pt459, definido pelas coordenadas E: 66.208.715 m e N: 752.399.998 m com azimute 14° 05' 02" e distância de 17.55 m até o vértice Pt460, definido pelas coordenadas E: 66.209.142 m e N: 752.401.700 m com azimute 11° 52' 32" e distância de 20.07 m

até o vértice **Pt461**, definido pelas coordenadas **E: 66.209.555 m** e **N: 752.403.664 m** com azimute **8° 52' 15"** e distância de **19.91 m** até o vértice **Pt462**, definido pelas coordenadas **E: 66.209.862 m** e **N: 752.405.631 m** com azimute **6° 49' 48"** e distância de **35.65 m** até o vértice **Pt463**, definido pelas coordenadas **E: 66.210.286 m** e **N: 752.409.171 m** com azimute **4° 37' 12"** e distância de **31.78 m** até o vértice **Pt464**, definido pelas coordenadas **E: 66.210.542 m** e **N: 752.412.339 m** com azimute **4° 26' 58"** e distância de **9.54 m** até o vértice **Pt465**, definido pelas coordenadas **E: 66.210.616 m** e **N: 752.413.290 m** com azimute **2° 41' 39"** e distância de **2.55 m** até o vértice **Pt466**, definido pelas coordenadas **E: 66.210.628 m** e **N: 752.413.545 m** com azimute **359° 14' 28"** e distância de **4.53 m** até o vértice **Pt467**, definido pelas coordenadas **E: 66.210.622 m** e **N: 752.413.998 m** com azimute **359° 27' 39"** e distância de **8.50 m** até o vértice **Pt468**, definido pelas coordenadas **E: 66.210.614 m** e **N: 752.414.848 m** com azimute **2° 08' 38"** e distância de **3.74 m** até o vértice **Pt469**, definido pelas coordenadas **E: 66.210.628 m** e **N: 752.415.222 m** com azimute **1° 05' 58"** e distância de **4.69 m** até o vértice **Pt470**, definido pelas coordenadas **E: 66.210.637 m** e **N: 752.415.691 m** com azimute **359° 10' 17"** e distância de **4.84 m** até o vértice **Pt471**, definido pelas coordenadas **E: 66.210.630 m** e **N: 752.416.175 m** com azimute **0° 07' 12"** e distância de **4.77 m** até o vértice **Pt472**, definido pelas coordenadas **E: 66.210.631 m** e **N: 752.416.652 m** com azimute **0° 54' 44"** e distância de **6.28 m** até o vértice **Pt473**, definido pelas coordenadas **E: 66.210.641 m** e **N: 752.417.280 m** com azimute **356° 14' 45"** e distância de **7.64 m** até o vértice **Pt474**, definido pelas coordenadas **E: 66.210.591 m** e **N: 752.418.042 m** com azimute **357° 26' 35"** e distância de **23.31 m** até o vértice **Pt475**, definido pelas coordenadas **E: 66.210.487 m** e **N: 752.420.371 m** com azimute **356° 21' 56"** e distância de **25.87 m** até o vértice **Pt476**, definido pelas coordenadas **E: 66.210.323 m** e **N: 752.422.953 m** com azimute **355° 29' 38"** e distância de **23.29 m** até o vértice **Pt477**, definido pelas coordenadas **E: 66.210.140 m** e **N: 752.425.275 m** com azimute **355° 30' 48"** e distância de **10.48 m** até o vértice **Pt478**, definido pelas coordenadas **E: 66.210.058 m** e **N: 752.426.320 m** com azimute **355° 14' 11"** e distância de **16.02 m** até o vértice **Pt479**, definido pelas coordenadas **E: 66.209.925 m** e **N: 752.427.916 m** com azimute **356° 05' 14"** e distância de **11.58 m** até o vértice **Pt480**, definido pelas coordenadas **E: 66.209.846 m** e **N: 752.429.071 m** com azimute **357° 14' 03"** e distância de **14.51 m** até o vértice **Pt481**, definido pelas coordenadas **E: 66.209.776 m** e **N: 752.430.520 m** com azimute **358° 21' 09"** e distância de **16.35 m** até o vértice **Pt482**, definido pelas coordenadas **E: 66.209.729 m** e **N: 752.432.154 m** com azimute **0° 44' 35"** e distância de **7.71 m** até o vértice **Pt483**, definido pelas coordenadas **E: 66.209.739 m** e **N: 752.432.925 m** com azimute **0° 12' 33"** e distância de **8.22 m** até o vértice **Pt484**, definido pelas coordenadas **E: 66.209.742 m** e **N: 752.433.747 m** com azimute **2° 18' 12"** e distância de **8.96 m** até o vértice **Pt485**, definido pelas coordenadas **E: 66.209.778 m** e **N: 752.434.642 m** com azimute **5° 44' 55"** e distância de **8.99 m** até o vértice **Pt486**, definido pelas coordenadas **E: 66.209.868 m** e **N: 752.435.536 m** com azimute **6° 12' 39"** e distância de **8.32 m** até o vértice **Pt487**, definido pelas coordenadas **E: 66.209.958 m** e **N: 752.436.363 m** com azimute **6° 04' 33"** e distância de **7.18 m** até o vértice **Pt488**, definido pelas coordenadas **E: 66.210.034 m** e **N: 752.437.077 m** com azimute **8° 19' 45"** e distância de **4.07 m** até o vértice **Pt489**, definido pelas coordenadas **E: 66.210.093 m** e **N: 752.437.480 m** com azimute **11° 44' 27"** e distância de **3.39 m** até o vértice **Pt490**, definido pelas coordenadas **E: 66.210.162 m** e **N: 752.437.812 m** com azimute **10° 36' 28"** e distância de **14.88 m** até o vértice **Pt491**, definido pelas coordenadas **E: 66.210.436 m** e **N: 752.439.275 m** com azimute **287° 19' 06"** e distância de **270.69 m** até o vértice **Pt492**, definido pelas coordenadas **E: 66.184.594 m** e **N: 752.447.333 m** com azimute **19° 08' 20"** e distância de **53.53 m** até o vértice **Pt493**, definido pelas coordenadas **E: 66.186.349 m** e **N: 752.452.390 m** com azimute **18° 57' 44"** e distância de **16.83 m** até o vértice **Pt494**, definido pelas coordenadas **E: 66.186.896 m** e **N: 752.453.982 m** com azimute **19° 23' 34"** e distância de **16.84 m** até o vértice **Pt495**, definido pelas coordenadas **E: 66.187.455 m** e **N: 752.455.570 m** com azimute **18° 56' 37"** e distância de **24.58 m** até o vértice **Pt496**, definido pelas coordenadas **E: 66.188.253 m** e **N: 752.457.895 m** com azimute

19° 10' 25" e distância de 17.42 m até o vértice Pt497, definido pelas coordenadas E: 66.188.825 m e N: 752.459.540 m com azimute 19° 04' 36" e distância de 12.42 m até o vértice Pt498, definido pelas coordenadas E: 66.189.231 m e N: 752.460.714 m com azimute 19° 09' 40" e distância de 22.21 m até o vértice Pt499, definido pelas coordenadas E: 66.189.960 m e N: 752.462.812 m com azimute 19° 05' 46" e distância de 15.89 m até o vértice Pt500, definido pelas coordenadas E: 66.190.480 m e N: 752.464.314 m com azimute 19° 07' 32" e distância de 20.21 m até o vértice Pt501, definido pelas coordenadas E: 66.191.142 m e N: 752.466.223 m com azimute 19° 01' 42" e distância de 21.07 m até o vértice Pt502, definido pelas coordenadas E: 66.191.829 m e N: 752.468.215 m com azimute 19° 12' 02" e distância de 15.39 m até o vértice Pt503, definido pelas coordenadas E: 66.192.335 m e N: 752.469.668 m com azimute 19° 09' 41" e distância de 21.45 m até o vértice Pt504, definido pelas coordenadas E: 66.193.039 m e N: 752.471.694 m com azimute 18° 57' 29" e distância de 16.62 m até o vértice Pt505, definido pelas coordenadas E: 66.193.579 m e N: 752.473.266 m com azimute 66° 27' 30" e distância de 10.09 m até o vértice Pt506, definido pelas coordenadas E: 66.194.504 m e N: 752.473.669 m com azimute 66° 40' 45" e distância de 14.78 m até o vértice Pt507, definido pelas coordenadas E: 66.195.861 m e N: 752.474.254 m com azimute 66° 33' 03" e distância de 40.23 m até o vértice Pt508, definido pelas coordenadas E: 66.199.552 m e N: 752.475.855 m com azimute 33° 36' 03" e distância de 12.45 m até o vértice Pt509, definido pelas coordenadas E: 66.200.241 m e N: 752.476.892 m com azimute 33° 34' 05" e distância de 19.55 m até o vértice Pt510, definido pelas coordenadas E: 66.201.322 m e N: 752.478.521 m com azimute 37° 28' 08" e distância de 23.15 m até o vértice Pt511, definido pelas coordenadas E: 66.202.730 m e N: 752.480.358 m com azimute 37° 43' 14" e distância de 22.77 m até o vértice Pt512, definido pelas coordenadas E: 66.204.123 m e N: 752.482.159 m com azimute 37° 45' 27" e distância de 17.56 m até o vértice Pt513, definido pelas coordenadas E: 66.205.198 m e N: 752.483.547 m com azimute 37° 26' 52" e distância de 21.41 m até o vértice Pt514, definido pelas coordenadas E: 66.206.500 m e N: 752.485.247 m com azimute 37° 40' 34" e distância de 19.19 m até o vértice Pt515, definido pelas coordenadas E: 66.207.673 m e N: 752.486.766 m com azimute 32° 19' 13" e distância de 17.17 m até o vértice Pt516, definido pelas coordenadas E: 66.208.591 m e N: 752.488.217 m com azimute 32° 04' 50" e distância de 21.03 m até o vértice Pt517, definido pelas coordenadas E: 66.209.708 m e N: 752.489.999 m com azimute 33° 22' 05" e distância de 19.74 m até o vértice Pt518, definido pelas coordenadas E: 66.210.794 m e N: 752.491.648 m com azimute 33° 02' 19" e distância de 17.81 m até o vértice Pt519, definido pelas coordenadas E: 66.211.765 m e N: 752.493.141 m com azimute 33° 14' 41" e distância de 23.91 m até o vértice Pt520, definido pelas coordenadas E: 66.213.076 m e N: 752.495.141 m com azimute 33° 15' 34" e distância de 10.70 m até o vértice Pt521, definido pelas coordenadas E: 66.213.663 m e N: 752.496.036 m com azimute 33° 07' 14" e distância de 11.44 m até o vértice Pt522, definido pelas coordenadas E: 66.214.288 m e N: 752.496.994 m com azimute 33° 16' 49" e distância de 10.86 m até o vértice Pt523, definido pelas coordenadas E: 66.214.884 m e N: 752.497.902 m com azimute 30° 39' 38" e distância de 5.51 m até o vértice Pt524, definido pelas coordenadas E: 66.215.165 m e N: 752.498.376 m com azimute 31° 22' 04" e distância de 9.24 m até o vértice Pt525, definido pelas coordenadas E: 66.215.646 m e N: 752.499.165 m com azimute 30° 45' 02" e distância de 9.68 m até o vértice Pt526, definido pelas coordenadas E: 66.216.141 m e N: 752.499.997 m com azimute 21° 01' 45" e distância de 9.92 m até o vértice Pt527, definido pelas coordenadas E: 66.216.497 m e N: 752.500.923 m com azimute 21° 28' 16" e distância de 9.02 m até o vértice Pt528, definido pelas coordenadas E: 66.216.827 m e N: 752.501.762 m com azimute 21° 08' 52" e distância de 8.95 m até o vértice Pt529, definido pelas coordenadas E: 66.217.150 m e N: 752.502.597 m com azimute 10° 31' 56" e distância de 5.63 m até o vértice Pt530, definido pelas coordenadas E: 66.217.253 m e N: 752.503.151 m com azimute 10° 21' 33" e distância de 8.51 m até o vértice Pt531, definido pelas coordenadas E: 66.217.406 m e N: 752.503.988 m com azimute 10° 12' 09" e distância de 14.00 m até o vértice Pt532, definido pelas coordenadas E: 66.217.654 m e N: 752.505.366 m com azimute

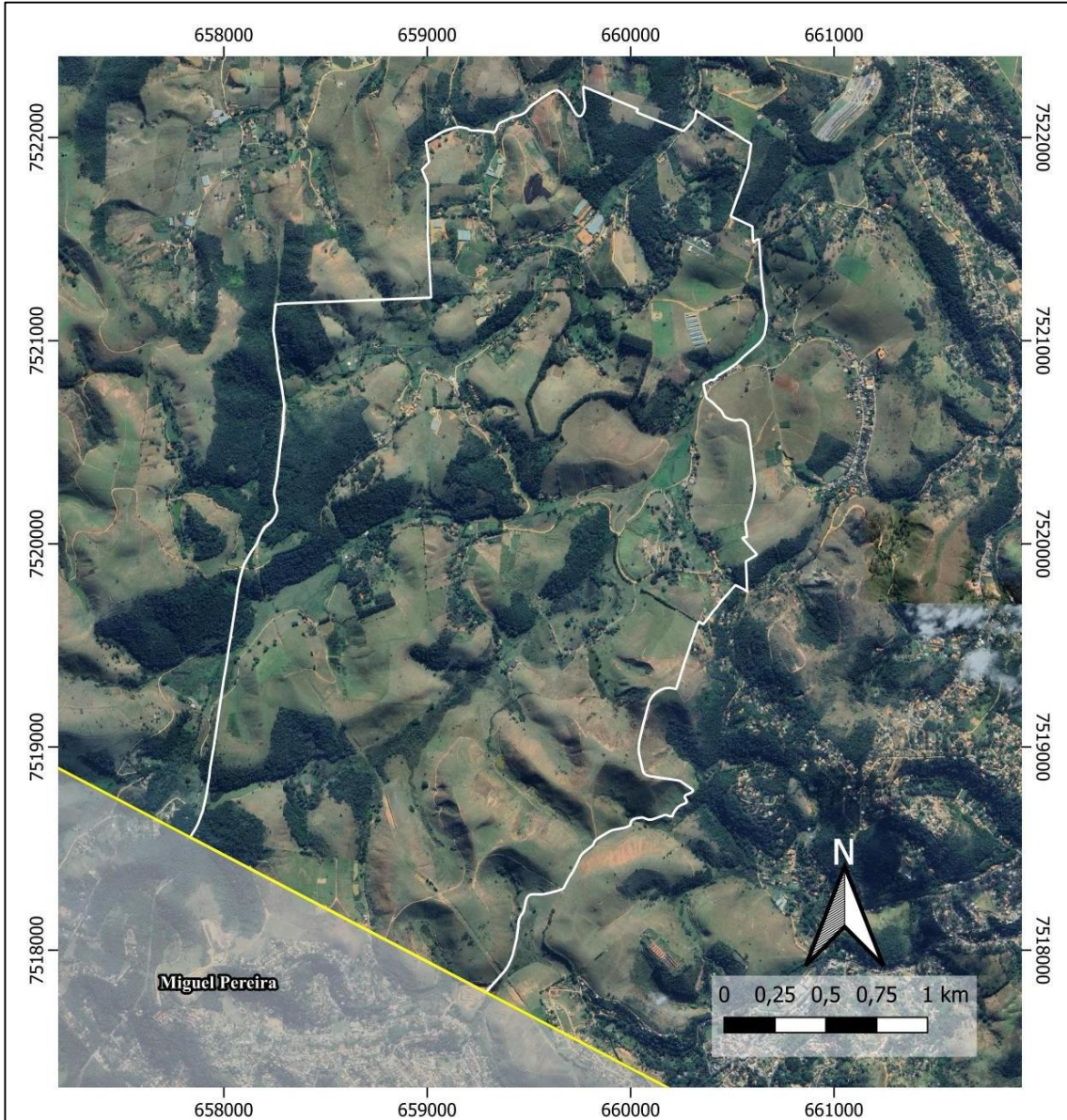
10° 17' 08" e distância de 10.64 m até o vértice Pt533, definido pelas coordenadas E: 66.217.844 m e N: 752.506.413 m com azimute 7° 32' 47" e distância de 9.44 m até o vértice Pt534, definido pelas coordenadas E: 66.217.968 m e N: 752.507.349 m com azimute 7° 22' 38" e distância de 17.76 m até o vértice Pt535, definido pelas coordenadas E: 66.218.196 m e N: 752.509.110 m com azimute 15° 17' 07" e distância de 21.58 m até o vértice Pt536, definido pelas coordenadas E: 66.218.765 m e N: 752.511.192 m com azimute 28° 37' 04" e distância de 30.84 m até o vértice Pt537, definido pelas coordenadas E: 66.220.242 m e N: 752.513.899 m com azimute 43° 47' 11" e distância de 26.04 m até o vértice Pt538, definido pelas coordenadas E: 66.222.044 m e N: 752.515.779 m com azimute 54° 36' 58" e distância de 22.52 m até o vértice Pt539, definido pelas coordenadas E: 66.223.880 m e N: 752.517.083 m com azimute 74° 41' 47" e distância de 21.71 m até o vértice Pt540, definido pelas coordenadas E: 66.225.974 m e N: 752.517.656 m com azimute 80° 17' 29" e distância de 24.85 m até o vértice Pt541, definido pelas coordenadas E: 66.228.423 m e N: 752.518.075 m com azimute 95° 30' 15" e distância de 21.27 m até o vértice Pt542, definido pelas coordenadas E: 66.230.540 m e N: 752.517.871 m com azimute 105° 37' 23" e distância de 17.34 m até o vértice Pt543, definido pelas coordenadas E: 66.232.210 m e N: 752.517.404 m com azimute 129° 11' 20" e distância de 2.284 m até o vértice Pt544, definido pelas coordenadas E: 66.233.980 m e N: 752.515.961 m com azimute 149° 24' 40" e distância de 57.42 m até o vértice Pt545, definido pelas coordenadas E: 66.236.902 m e N: 752.511.018 m com azimute 149° 20' 42" e distância de 76.06 m até o vértice Pt546, definido pelas coordenadas E: 66.240.780 m e N: 752.504.475 m com azimute 15° 07' 38" e distância de 45.22 m até o vértice Pt547, definido pelas coordenadas E: 66.241.960 m e N: 752.508.840 m com azimute 15° 22' 09" e distância de 62.97 m até o vértice Pt548, definido pelas coordenadas E: 66.243.629 m e N: 752.514.912 m com azimute 4° 22' 59" e distância de 84.53 m até o vértice Pt549, definido pelas coordenadas E: 66.244.275 m e N: 752.523.340 m com azimute 5° 14' 05" e distância de 21.92 m até o vértice Pt550, definido pelas coordenadas E: 66.244.475 m e N: 752.525.523 m com azimute 5° 17' 05" e distância de 27.03 m até o vértice Pt551, definido pelas coordenadas E: 66.244.724 m e N: 752.528.215 m com azimute 317° 31' 03" e distância de 27.69 m até o vértice Pt552, definido pelas coordenadas E: 66.242.854 m e N: 752.530.257 m com azimute 317° 31' 46" e distância de 22.11 m até o vértice Pt553, definido pelas coordenadas E: 66.241.361 m e N: 752.531.888 m com azimute 317° 17' 53" e distância de 26.10 m até o vértice Pt554, definido pelas coordenadas E: 66.239.591 m e N: 752.533.806 m com azimute 317° 24' 50" e distância de 22.33 m até o vértice Pt555, definido pelas coordenadas E: 66.238.080 m e N: 752.535.450 m com azimute 317° 32' 21" e distância de 28.41 m até o vértice Pt556, definido pelas coordenadas E: 66.236.162 m e N: 752.537.546 m com azimute 317° 35' 06" e distância de 32.45 m até o vértice Pt557, definido pelas coordenadas E: 66.233.973 m e N: 752.539.942 m com azimute 30° 12' 28" e distância de 12.74 m até o vértice Pt558, definido pelas coordenadas E: 66.234.614 m e N: 752.541.043 m com azimute 30° 22' 43" e distância de 29.05 m até o vértice Pt559, definido pelas coordenadas E: 66.236.083 m e N: 752.543.549 m com azimute 30° 22' 36" e distância de 39.83 m até o vértice Pt560, definido pelas coordenadas E: 66.238.097 m e N: 752.546.985 m com azimute 30° 15' 46" e distância de 25.52 m até o vértice Pt561, definido pelas coordenadas E: 66.239.383 m e N: 752.549.189 m com azimute 30° 29' 47" e distância de 25.44 m até o vértice Pt562, definido pelas coordenadas E: 66.240.674 m e N: 752.551.381 m com azimute 30° 15' 05" e distância de 25.11 m até o vértice Pt563, definido pelas coordenadas E: 66.241.939 m e N: 752.553.550 m com azimute 30° 33' 20" e distância de 15.17 m até o vértice Pt564, definido pelas coordenadas E: 66.242.710 m e N: 752.554.856 m com azimute 30° 18' 39" e distância de 25.74 m até o vértice Pt565, definido pelas coordenadas E: 66.244.009 m e N: 752.557.078 m com azimute 30° 21' 04" e distância de 29.19 m até o vértice Pt566, definido pelas coordenadas E: 66.245.484 m e N: 752.559.597 m com azimute 30° 22' 02" e distância de 28.33 m até o vértice Pt567, definido pelas coordenadas E: 66.246.916 m e N: 752.562.041 m com azimute 28° 26' 18" e distância de 40.09 m até o vértice Pt568, definido pelas

coordenadas E: 66.248.825 m e N: 752.565.566 m com azimute 28° 07' 11" e distância de 31.32 m até o vértice Pt569, definido pelas coordenadas E: 66.250.301 m e N: 752.568.328 m com azimute 28° 34' 21" e distância de 36.13 m até o vértice Pt570, definido pelas coordenadas E: 66.252.029 m e N: 752.571.501 m com azimute 92° 02' 10" e distância de 31.24 m até o vértice Pt571, definido pelas coordenadas E: 66.255.151 m e N: 752.571.390 m com azimute 92° 01' 45" e distância de 44.34 m até o vértice Pt572, definido pelas coordenadas E: 66.259.582 m e N: 752.571.233 m com azimute 103° 22' 39" e distância de 26.37 m até o vértice Pt573, definido pelas coordenadas E: 66.262.147 m e N: 752.570.623 m com azimute 108° 16' 25" e distância de 23.60 m até o vértice Pt574, definido pelas coordenadas E: 66.264.388 m e N: 752.569.883 m com azimute 116° 45' 56" e distância de 21.72 m até o vértice Pt575, definido pelas coordenadas E: 66.266.327 m e N: 752.568.905 m com azimute 126° 49' 02" e distância de 15.25 m até o vértice Pt576, definido pelas coordenadas E: 66.267.548 m e N: 752.567.991 m com azimute 130° 00' 38" e distância de 30.41 m até o vértice Pt577, definido pelas coordenadas E: 66.269.877 m e N: 752.566.036 m com azimute 130° 02' 23" e distância de 23.80 m até o vértice Pt578, definido pelas coordenadas E: 66.271.699 m e N: 752.564.505 m com azimute 129° 40' 08" e distância de 20.40 m até o vértice Pt579, definido pelas coordenadas E: 66.273.269 m e N: 752.563.203 m com azimute 129° 49' 02" e distância de 24.97 m até o vértice Pt580, definido pelas coordenadas E: 66.275.187 m e N: 752.561.604 m com azimute 129° 33' 35" e distância de 21.48 m até o vértice Pt581, definido pelas coordenadas E: 66.276.843 m e N: 752.560.236 m com azimute 129° 25' 23" e distância de 22.63 m até o vértice Pt582, definido pelas coordenadas E: 66.278.591 m e N: 752.558.799 m com azimute 132° 35' 23" e distância de 6.22 m até o vértice Pt583, definido pelas coordenadas E: 66.279.049 m e N: 752.558.378 m com azimute 131° 04' 37" e distância de 9.41 m até o vértice Pt584, definido pelas coordenadas E: 66.279.758 m e N: 752.557.760 m com azimute 129° 51' 03" e distância de 11.35 m até o vértice Pt585, definido pelas coordenadas E: 66.280.629 m e N: 752.557.033 m com azimute 128° 39' 35" e distância de 13.45 m até o vértice Pt586, definido pelas coordenadas E: 66.281.679 m e N: 752.556.193 m com azimute 28° 11' 24" e distância de 6.31 m até o vértice Pt587, definido pelas coordenadas E: 66.281.977 m e N: 752.556.749 m com azimute 23° 53' 28" e distância de 1.63 m até o vértice Pt588, definido pelas coordenadas E: 66.282.043 m e N: 752.556.898 m com azimute 21° 18' 18" e distância de 6.00 m até o vértice Pt589, definido pelas coordenadas E: 66.282.261 m e N: 752.557.457 m com azimute 19° 06' 47" e distância de 3.21 m até o vértice Pt590, definido pelas coordenadas E: 66.282.366 m e N: 752.557.760 m com azimute 19° 17' 47" e distância de 8.41 m até o vértice Pt591, definido pelas coordenadas E: 66.282.644 m e N: 752.558.554 m com azimute 18° 07' 39" e distância de 3.54 m até o vértice Pt592, definido pelas coordenadas E: 66.282.754 m e N: 752.558.890 m com azimute 6° 45' 19" e distância de 4.42 m até o vértice Pt593, definido pelas coordenadas E: 66.282.806 m e N: 752.559.329 m com azimute 6° 40' 22" e distância de 3.61 m até o vértice Pt594, definido pelas coordenadas E: 66.282.848 m e N: 752.559.688 m com azimute 2° 21' 12" e distância de 2.92 m até o vértice Pt595, definido pelas coordenadas E: 66.282.860 m e N: 752.559.980 m com azimute 2° 37' 16" e distância de 13.99 m até o vértice Pt596, definido pelas coordenadas E: 66.282.924 m e N: 752.561.378 m com azimute 354° 45' 01" e distância de 4.70 m até o vértice Pt597, definido pelas coordenadas E: 66.282.881 m e N: 752.561.846 m com azimute 355° 09' 40" e distância de 5.69 m até o vértice Pt598, definido pelas coordenadas E: 66.282.833 m e N: 752.562.413 m com azimute 353° 50' 41" e distância de 10.26 m até o vértice Pt599, definido pelas coordenadas E: 66.282.723 m e N: 752.563.433 m com azimute 350° 24' 19" e distância de 10.68 m até o vértice Pt600, definido pelas coordenadas E: 66.282.545 m e N: 752.564.486 m com azimute 349° 15' 28" e distância de 5.74 m até o vértice Pt601, definido pelas coordenadas E: 66.282.438 m e N: 752.565.050 m com azimute 350° 10' 53" e distância de 13.49 m até o vértice Pt602, definido pelas coordenadas E: 66.282.208 m e N: 752.566.379 m com azimute 350° 05' 10" e distância de 10.22 m até o vértice Pt603, definido pelas coordenadas E: 66.282.032 m e N:

752.567.386 m com azimute **349° 59' 48"** e distância de **21.76 m** até o vértice **Pt604**, definido pelas coordenadas **E: 66.281.654 m** e **N: 752.569.529 m** com azimute **351° 25' 18"** e distância de **11.93 m** até o vértice **Pt605**, definido pelas coordenadas **E: 66.281.476 m** e **N: 752.570.709 m** com azimute **350° 35' 56"** e distância de **18.49 m** até o vértice **Pt606**, definido pelas coordenadas **E: 66.281.174 m** e **N: 752.572.533 m** com azimute **354° 01' 54"** e distância de **13.27 m** até o vértice **Pt607**, definido pelas coordenadas **E: 66.281.036 m** e **N: 752.573.853 m** com azimute **353° 34' 25"** e distância de **16.89 m** até o vértice **Pt608**, definido pelas coordenadas **E: 66.280.847 m** e **N: 752.575.531 m** com azimute **354° 30' 46"** e distância de **12.76 m** até o vértice **Pt609**, definido pelas coordenadas **E: 66.280.725 m** e **N: 752.576.801 m** com azimute **355° 04' 19"** e distância de **10.71 m** até o vértice **Pt610**, definido pelas coordenadas **E: 66.280.633 m** e **N: 752.577.868 m** com azimute **354° 30' 25"** e distância de **12.85 m** até o vértice **Pt611**, definido pelas coordenadas **E: 66.280.510 m** e **N: 752.579.147 m** com azimute **354° 43' 44"** e distância de **15.57 m** até o vértice **Pt612**, definido pelas coordenadas **E: 66.280.367 m** e **N: 752.580.697 m** com azimute **354° 40' 04"** e distância de **10.55 m** até o vértice **Pt613**, definido pelas coordenadas **E: 66.280.269 m** e **N: 752.581.747 m** com azimute **354° 39' 26"** e distância de **16.43 m** até o vértice **Pt614**, definido pelas coordenadas **E: 66.280.116 m** e **N: 752.583.383 m** com azimute **354° 41' 14"** e distância de **15.34 m** até o vértice **Pt615**, definido pelas coordenadas **E: 66.279.974 m** e **N: 752.584.910 m** com azimute **355° 11' 10"** e distância de **17.04 m** até o vértice **Pt616**, definido pelas coordenadas **E: 66.279.831 m** e **N: 752.586.608 m** com azimute **353° 59' 28"** e distância de **8.41 m** até o vértice **Pt617**, definido pelas coordenadas **E: 66.279.743 m** e **N: 752.587.444 m** com azimute **355° 33' 06"** e distância de **18.57 m** até o vértice **Pt618**, definido pelas coordenadas **E: 66.279.599 m** e **N: 752.589.295 m** com azimute **354° 52' 08"** e distância de **18.00 m** até o vértice **Pt619**, definido pelas coordenadas **E: 66.279.438 m** e **N: 752.591.088 m** com azimute **355° 03' 59"** e distância de **6.16 m** até o vértice **Pt620**, definido pelas coordenadas **E: 66.279.385 m** e **N: 752.591.702 m** com azimute **83° 42' 35"** e distância de **10.13 m** até o vértice **Pt621**, definido pelas coordenadas **E: 66.280.392 m** e **N: 752.591.813 m** com azimute **128° 37' 47"** e distância de **77.56 m** até o vértice **Pt622**, definido pelas coordenadas **E: 66.286.451 m** e **N: 752.586.971 m** com azimute **110° 07' 29"** e distância de **12.44 m** até o vértice **Pt623**, definido pelas coordenadas **E: 66.287.619 m** e **N: 752.586.543 m** com azimute **97° 28' 38"** e distância de **9.68 m** até o vértice **Pt624**, definido pelas coordenadas **E: 66.288.579 m** e **N: 752.586.417 m** com azimute **73° 22' 15"** e distância de **8.63 m** até o vértice **Pt625**, definido pelas coordenadas **E: 66.289.406 m** e **N: 752.586.664 m** com azimute **43° 41' 08"** e distância de **9.56 m** até o vértice **Pt626**, definido pelas coordenadas **E: 66.290.066 m** e **N: 752.587.355 m** com azimute **21° 20' 29"** e distância de **12.72 m** até o vértice **Pt627**, definido pelas coordenadas **E: 66.290.529 m** e **N: 752.588.540 m** com azimute **13° 59' 32"** e distância de **15.80 m** até o vértice **Pt628**, definido pelas coordenadas **E: 66.290.911 m** e **N: 752.590.073 m** com azimute **14° 03' 27"** e distância de **26.18 m** até o vértice **Pt629**, definido pelas coordenadas **E: 66.291.547 m** e **N: 752.592.613 m** com azimute **13° 33' 20"** e distância de **29.78 m** até o vértice **Pt630**, definido pelas coordenadas **E: 66.292.245 m** e **N: 752.595.508 m** com azimute **4° 00' 14"** e distância de **16.47 m** até o vértice **Pt631**, definido pelas coordenadas **E: 66.292.360 m** e **N: 752.597.151 m** com azimute **358° 56' 21"** e distância de **24.84 m** até o vértice **Pt0**, definido pelas coordenadas **E: 66.292.314 m** e **N: 752.599.635 m** com azimute **350° 48' 46"** e distância de **10.96 m** até o vértice **Pt1**, encerrando este perímetro.

Todas as coordenadas aqui descritas estão georreferenciadas ao Sistema Geodésico Brasileiro e encontram-se representadas no Sistema UTM, referenciadas ao Meridiano Central 51 WGr, fuso 23S, tendo como Datum o SIRGAS2000. Todos os azimutes e distâncias, área e perímetro foram calculados no plano de projeção UTM.

BAIRRO BELA VISTA



BAIRROS DO MUNICÍPIO
DE
PATY DO ALFERES - RJ



BAIRRO: BELA VISTA

Legenda

- Limite Municipal de Paty do Alferes
- Municípios Vizinhos
- Perímetro do Bairro Bela Vista

Datum SIRGAS 2000
Projeção UTM - FUSO 23S
Base cartográfica: IBGE (2022)
Elaboração: Thiago Roberto Rivello da Silva
Elaborado em 2023



MEMORIAL DESCRITIVO BELA VISTA

Inicia-se a descrição deste perímetro no vértice **Pt1**, definido pelas coordenadas **E: 65.976.697 m** e **N: 752.225.143 m** com azimute **112° 40' 52"** e distância de **292.29 m** até o vértice **Pt2**, definido pelas coordenadas **E: 66.003.666 m** e **N: 752.213.872 m** com azimute **210° 13' 22"** e distância de **17.10 m** até o vértice **Pt3**, definido pelas coordenadas **E: 66.002.805 m** e **N: 752.212.394 m** com azimute **65° 24' 36"** e distância de **0.65 m** até o vértice **Pt4**, definido pelas coordenadas **E: 66.002.864 m** e **N: 752.212.421 m** com azimute **112° 06' 43"** e distância de **44.87 m** até o vértice **Pt5**, definido pelas coordenadas **E: 66.007.021 m** e **N: 752.210.732 m** com azimute **111° 46' 39"** e distância de **204.15 m** até o vértice **Pt6**, definido pelas coordenadas **E: 66.025.979 m** e **N: 752.203.158 m** com azimute **46° 39' 09"** e distância de **30.40 m** até o vértice **Pt7**, definido pelas coordenadas **E: 66.028.190 m** e **N: 752.205.245 m** com azimute **41° 23' 04"** e distância de **42.61 m** até o vértice **Pt8**, definido pelas coordenadas **E: 66.031.007 m** e **N: 752.208.442 m** com azimute **32° 00' 47"** e distância de **8.05 m** até o vértice **Pt9**, definido pelas coordenadas **E: 66.031.434 m** e **N: 752.209.125 m** com azimute **24° 58' 08"** e distância de **5.78 m** até o vértice **Pt10**, definido pelas coordenadas **E: 66.031.678 m** e **N: 752.209.649 m** com azimute **9° 16' 52"** e distância de **6.76 m** até o vértice **Pt11**, definido pelas coordenadas **E: 66.031.787 m** e **N: 752.210.316 m** com azimute **9° 05' 01"** e distância de **13.68 m** até o vértice **Pt12**, definido pelas coordenadas **E: 66.032.003 m** e **N: 752.211.667 m** com azimute **10° 51' 23"** e distância de **7.43 m** até o vértice **Pt13**, definido pelas coordenadas **E: 66.032.143 m** e **N: 752.212.397 m** com azimute **6° 28' 48"** e distância de **8.59 m** até o vértice **Pt14**, definido pelas coordenadas **E: 66.032.240 m** e **N: 752.213.251 m** com azimute **121° 23' 39"** e distância de **99.77 m** até o vértice **Pt15**, definido pelas coordenadas **E: 66.040.756 m** e **N: 752.208.054 m** com azimute **120° 28' 35"** e distância de **86.48 m** até o vértice **Pt16**, definido pelas coordenadas **E: 66.048.209 m** e **N: 752.203.668 m** com azimute **120° 28' 36"** e distância de **47.40 m** até o vértice **Pt17**, definido pelas coordenadas **E: 66.052.294 m** e **N: 752.201.264 m** com azimute **124° 35' 09"** e distância de **40.45 m** até o vértice **Pt18**, definido pelas coordenadas **E: 66.055.624 m** e **N: 752.198.968 m** com azimute **120° 00' 18"** e distância de **42.33 m** até o vértice **Pt19**, definido pelas coordenadas **E: 66.059.290 m** e **N: 752.196.851 m** com azimute **187° 53' 56"** e distância de **117.44 m** até o vértice **Pt20**, definido pelas coordenadas **E: 66.057.676 m** e **N: 752.185.218 m** com azimute **199° 05' 58"** e distância de **108.80 m** até o vértice **Pt21**, definido pelas coordenadas **E: 66.054.116 m** e **N: 752.174.937 m** com azimute **199° 47' 21"** e distância de **145.44 m** até o vértice **Pt22**, definido pelas coordenadas **E: 66.049.192 m** e **N: 752.161.252 m** com azimute **115° 19' 17"** e distância de **118.28 m** até o vértice **Pt23**, definido pelas coordenadas **E: 66.059.884 m** e **N: 752.156.193 m** com azimute **177° 52' 32"** e distância de **67.44 m** até o vértice **Pt24**, definido pelas coordenadas **E: 66.060.134 m** e **N: 752.149.454 m** com azimute **163° 36' 14"** e distância de **4.89 m** até o vértice **Pt25**, definido pelas coordenadas **E: 66.060.272 m** e **N: 752.148.985 m** com azimute **118° 39' 50"** e distância de **4.27 m** até o vértice **Pt26**, definido pelas coordenadas **E: 66.060.647 m** e **N: 752.148.780 m** com azimute **72° 18' 08"** e distância de **4.18 m** até o vértice **Pt27**, definido pelas coordenadas **E: 66.061.045 m** e **N: 752.148.907 m** com azimute **53° 36' 56"** e distância de **5.19 m** até o vértice **Pt28**, definido pelas coordenadas **E: 66.061.463 m** e **N: 752.149.215 m** com azimute **54° 12' 54"** e distância de **8.35 m** até o vértice **Pt29**, definido pelas coordenadas **E: 66.062.140 m** e **N: 752.149.703 m** com azimute **71° 56' 55"** e distância de **10.39 m** até o vértice **Pt30**, definido pelas coordenadas **E: 66.063.128 m** e **N: 752.150.025 m** com azimute **176° 24' 25"** e distância de **135.48 m** até o vértice **Pt31**, definido pelas coordenadas **E: 66.063.977 m** e **N: 752.136.504 m** com azimute **176° 20' 37"** e distância de **17.41 m** até o vértice **Pt32**, definido pelas coordenadas **E: 66.064.088 m** e **N: 752.134.767 m** com azimute **176° 13' 39"** e distância de **22.95 m** até o vértice **Pt33**, definido pelas coordenadas **E: 66.064.239 m** e **N: 752.132.477 m** com azimute **176° 35' 05"** e distância de **13.76 m**

até o vértice **Pt34**, definido pelas coordenadas **E: 66.064.321 m** e **N: 752.131.103 m** com azimute **176° 18' 18"** e distância de **15.05 m** até o vértice **Pt35**, definido pelas coordenadas **E: 66.064.418 m** e **N: 752.129.601 m** com azimute **169° 51' 09"** e distância de **6.19 m** até o vértice **Pt36**, definido pelas coordenadas **E: 66.064.527 m** e **N: 752.128.992 m** com azimute **170° 49' 46"** e distância de **20.33 m** até o vértice **Pt37**, definido pelas coordenadas **E: 66.064.851 m** e **N: 752.126.985 m** com azimute **170° 38' 37"** e distância de **13.35 m** até o vértice **Pt38**, definido pelas coordenadas **E: 66.065.068 m** e **N: 752.125.668 m** com azimute **174° 00' 17"** e distância de **4.40 m** até o vértice **Pt39**, definido pelas coordenadas **E: 66.065.114 m** e **N: 752.125.230 m** com azimute **175° 13' 14"** e distância de **12.12 m** até o vértice **Pt40**, definido pelas coordenadas **E: 66.065.215 m** e **N: 752.124.022 m** com azimute **175° 14' 03"** e distância de **20.58 m** até o vértice **Pt41**, definido pelas coordenadas **E: 66.065.386 m** e **N: 752.121.971 m** com azimute **175° 20' 02"** e distância de **17.09 m** até o vértice **Pt42**, definido pelas coordenadas **E: 66.065.525 m** e **N: 752.120.268 m** com azimute **175° 21' 21"** e distância de **21.49 m** até o vértice **Pt43**, definido pelas coordenadas **E: 66.065.699 m** e **N: 752.118.126 m** com azimute **174° 14' 03"** e distância de **8.26 m** até o vértice **Pt44**, definido pelas coordenadas **E: 66.065.782 m** e **N: 752.117.304 m** com azimute **167° 07' 51"** e distância de **24.29 m** até o vértice **Pt45**, definido pelas coordenadas **E: 66.066.323 m** e **N: 752.114.936 m** com azimute **165° 41' 36"** e distância de **19.02 m** até o vértice **Pt46**, definido pelas coordenadas **E: 66.066.793 m** e **N: 752.113.093 m** com azimute **173° 49' 55"** e distância de **14.33 m** até o vértice **Pt47**, definido pelas coordenadas **E: 66.066.947 m** e **N: 752.111.668 m** com azimute **182° 20' 36"** e distância de **22.99 m** até o vértice **Pt48**, definido pelas coordenadas **E: 66.066.853 m** e **N: 752.109.371 m** com azimute **185° 55' 59"** e distância de **20.51 m** até o vértice **Pt49**, definido pelas coordenadas **E: 66.066.641 m** e **N: 752.107.331 m** com azimute **190° 42' 40"** e distância de **43.90 m** até o vértice **Pt50**, definido pelas coordenadas **E: 66.065.825 m** e **N: 752.103.017 m** com azimute **206° 20' 54"** e distância de **24.83 m** até o vértice **Pt51**, definido pelas coordenadas **E: 66.064.723 m** e **N: 752.100.792 m** com azimute **218° 48' 47"** e distância de **28.61 m** até o vértice **Pt52**, definido pelas coordenadas **E: 66.062.930 m** e **N: 752.098.563 m** com azimute **227° 45' 20"** e distância de **7.94 m** até o vértice **Pt53**, definido pelas coordenadas **E: 66.062.342 m** e **N: 752.098.029 m** com azimute **228° 59' 17"** e distância de **27.25 m** até o vértice **Pt54**, definido pelas coordenadas **E: 66.060.286 m** e **N: 752.096.241 m** com azimute **229° 21' 18"** e distância de **28.49 m** até o vértice **Pt55**, definido pelas coordenadas **E: 66.058.124 m** e **N: 752.094.385 m** com azimute **228° 35' 37"** e distância de **27.64 m** até o vértice **Pt56**, definido pelas coordenadas **E: 66.056.051 m** e **N: 752.092.557 m** com azimute **230° 03' 30"** e distância de **9.70 m** até o vértice **Pt57**, definido pelas coordenadas **E: 66.055.307 m** e **N: 752.091.934 m** com azimute **225° 45' 06"** e distância de **7.01 m** até o vértice **Pt58**, definido pelas coordenadas **E: 66.054.805 m** e **N: 752.091.445 m** com azimute **224° 15' 25"** e distância de **9.82 m** até o vértice **Pt59**, definido pelas coordenadas **E: 66.054.120 m** e **N: 752.090.742 m** com azimute **225° 37' 14"** e distância de **11.75 m** até o vértice **Pt60**, definido pelas coordenadas **E: 66.053.280 m** e **N: 752.089.920 m** com azimute **224° 51' 47"** e distância de **17.73 m** até o vértice **Pt61**, definido pelas coordenadas **E: 66.052.029 m** e **N: 752.088.663 m** com azimute **235° 27' 51"** e distância de **45.28 m** até o vértice **Pt62**, definido pelas coordenadas **E: 66.048.299 m** e **N: 752.086.096 m** com azimute **235° 36' 29"** e distância de **10.64 m** até o vértice **Pt63**, definido pelas coordenadas **E: 66.047.421 m** e **N: 752.085.495 m** com azimute **238° 39' 23"** e distância de **21.47 m** até o vértice **Pt64**, definido pelas coordenadas **E: 66.045.587 m** e **N: 752.084.378 m** com azimute **239° 04' 15"** e distância de **36.79 m** até o vértice **Pt65**, definido pelas coordenadas **E: 66.042.431 m** e **N: 752.082.487 m** com azimute **192° 47' 05"** e distância de **3.89 m** até o vértice **Pt66**, definido pelas coordenadas **E: 66.042.345 m** e **N: 752.082.108 m** com azimute **202° 03' 09"** e distância de **4.66 m** até o vértice **Pt67**, definido pelas coordenadas **E: 66.042.170 m** e **N: 752.081.676 m** com azimute **223° 02' 35"** e distância de **3.11 m** até o vértice **Pt68**, definido pelas coordenadas **E: 66.041.958 m** e **N: 752.081.449 m** com azimute **233° 33' 48"** e distância de **3.70 m** até o vértice **Pt69**, definido pelas coordenadas **E: 66.041.660 m** e **N: 752.081.229 m** com azimute **235° 33' 14"** e distância de **3.78 m**

até o vértice **Pt70**, definido pelas coordenadas **E: 66.041.348 m** e **N: 752.081.015 m** com azimute **239° 16' 39"** e distância de **2.04 m** até o vértice **Pt71**, definido pelas coordenadas **E: 66.041.173 m** e **N: 752.080.911 m** com azimute **245° 07' 39"** e distância de **2.88 m** até o vértice **Pt72**, definido pelas coordenadas **E: 66.040.912 m** e **N: 752.080.790 m** com azimute **254° 10' 14"** e distância de **2.71 m** até o vértice **Pt73**, definido pelas coordenadas **E: 66.040.651 m** e **N: 752.080.716 m** com azimute **265° 07' 47"** e distância de **6.24 m** até o vértice **Pt74**, definido pelas coordenadas **E: 66.040.029 m** e **N: 752.080.663 m** com azimute **268° 10' 23"** e distância de **6.27 m** até o vértice **Pt75**, definido pelas coordenadas **E: 66.039.402 m** e **N: 752.080.643 m** com azimute **243° 26' 06"** e distância de **7.16 m** até o vértice **Pt76**, definido pelas coordenadas **E: 66.038.762 m** e **N: 752.080.323 m** com azimute **235° 19' 53"** e distância de **6.82 m** até o vértice **Pt77**, definido pelas coordenadas **E: 66.038.201 m** e **N: 752.079.935 m** com azimute **236° 01' 52"** e distância de **3.99 m** até o vértice **Pt78**, definido pelas coordenadas **E: 66.037.870 m** e **N: 752.079.712 m** com azimute **238° 48' 05"** e distância de **3.76 m** até o vértice **Pt79**, definido pelas coordenadas **E: 66.037.548 m** e **N: 752.079.517 m** com azimute **246° 53' 22"** e distância de **3.41 m** até o vértice **Pt80**, definido pelas coordenadas **E: 66.037.234 m** e **N: 752.079.383 m** com azimute **257° 02' 11"** e distância de **4.15 m** até o vértice **Pt81**, definido pelas coordenadas **E: 66.036.830 m** e **N: 752.079.290 m** com azimute **238° 44' 11"** e distância de **6.55 m** até o vértice **Pt82**, definido pelas coordenadas **E: 66.036.270 m** e **N: 752.078.950 m** com azimute **225° 46' 24"** e distância de **5.76 m** até o vértice **Pt83**, definido pelas coordenadas **E: 66.035.857 m** e **N: 752.078.548 m** com azimute **172° 10' 57"** e distância de **14.78 m** até o vértice **Pt84**, definido pelas coordenadas **E: 66.036.058 m** e **N: 752.077.084 m** com azimute **165° 59' 60"** e distância de **23.02 m** até o vértice **Pt85**, definido pelas coordenadas **E: 66.036.615 m** e **N: 752.074.850 m** com azimute **165° 47' 35"** e distância de **31.74 m** até o vértice **Pt86**, definido pelas coordenadas **E: 66.037.394 m** e **N: 752.071.773 m** com azimute **127° 48' 45"** e distância de **34.64 m** até o vértice **Pt87**, definido pelas coordenadas **E: 66.040.131 m** e **N: 752.069.649 m** com azimute **133° 44' 44"** e distância de **13.57 m** até o vértice **Pt88**, definido pelas coordenadas **E: 66.041.111 m** e **N: 752.068.711 m** com azimute **133° 43' 02"** e distância de **20.21 m** até o vértice **Pt89**, definido pelas coordenadas **E: 66.042.572 m** e **N: 752.067.314 m** com azimute **133° 24' 04"** e distância de **28.89 m** até o vértice **Pt90**, definido pelas coordenadas **E: 66.044.671 m** e **N: 752.065.329 m** com azimute **152° 08' 14"** e distância de **30.21 m** até o vértice **Pt91**, definido pelas coordenadas **E: 66.046.083 m** e **N: 752.062.658 m** com azimute **121° 29' 52"** e distância de **14.36 m** até o vértice **Pt92**, definido pelas coordenadas **E: 66.047.307 m** e **N: 752.061.908 m** com azimute **112° 43' 18"** e distância de **13.41 m** até o vértice **Pt93**, definido pelas coordenadas **E: 66.048.544 m** e **N: 752.061.390 m** com azimute **107° 11' 19"** e distância de **14.25 m** até o vértice **Pt94**, definido pelas coordenadas **E: 66.049.905 m** e **N: 752.060.969 m** com azimute **96° 59' 52"** e distância de **16.74 m** até o vértice **Pt95**, definido pelas coordenadas **E: 66.051.567 m** e **N: 752.060.765 m** com azimute **82° 33' 06"** e distância de **21.99 m** até o vértice **Pt96**, definido pelas coordenadas **E: 66.053.747 m** e **N: 752.061.050 m** com azimute **102° 39' 48"** e distância de **11.54 m** até o vértice **Pt97**, definido pelas coordenadas **E: 66.054.873 m** e **N: 752.060.797 m** com azimute **122° 28' 04"** e distância de **13.13 m** até o vértice **Pt98**, definido pelas coordenadas **E: 66.055.981 m** e **N: 752.060.092 m** com azimute **138° 08' 34"** e distância de **12.77 m** até o vértice **Pt99**, definido pelas coordenadas **E: 66.056.833 m** e **N: 752.059.141 m** com azimute **147° 56' 32"** e distância de **13.92 m** até o vértice **Pt100**, definido pelas coordenadas **E: 66.057.572 m** e **N: 752.057.961 m** com azimute **170° 44' 37"** e distância de **52.16 m** até o vértice **Pt101**, definido pelas coordenadas **E: 66.058.411 m** e **N: 752.052.813 m** com azimute **170° 10' 13"** e distância de **23.08 m** até o vértice **Pt102**, definido pelas coordenadas **E: 66.058.805 m** e **N: 752.050.539 m** com azimute **173° 37' 13"** e distância de **9.63 m** até o vértice **Pt103**, definido pelas coordenadas **E: 66.058.912 m** e **N: 752.049.582 m** com azimute **173° 02' 30"** e distância de **15.77 m** até o vértice **Pt104**, definido pelas coordenadas **E: 66.059.103 m** e **N: 752.048.017 m** com azimute **173° 42' 24"** e distância de **21.62 m** até o vértice **Pt105**, definido pelas coordenadas **E: 66.059.340 m** e **N: 752.045.868 m** com azimute **173° 12' 06"** e distância de

15.88 m até o vértice **Pt106**, definido pelas coordenadas **E: 66.059.528 m** e **N: 752.044.291 m** com azimute **173° 24' 51"** e distância de **143.16 m** até o vértice **Pt107**, definido pelas coordenadas **E: 66.061.170 m** e **N: 752.030.069 m** com azimute **184° 58' 53"** e distância de **42.84 m** até o vértice **Pt108**, definido pelas coordenadas **E: 66.060.798 m** e **N: 752.025.801 m** com azimute **189° 37' 40"** e distância de **41.02 m** até o vértice **Pt109**, definido pelas coordenadas **E: 66.060.112 m** e **N: 752.021.757 m** com azimute **194° 08' 16"** e distância de **41.06 m** até o vértice **Pt110**, definido pelas coordenadas **E: 66.059.109 m** e **N: 752.017.775 m** com azimute **199° 20' 54"** e distância de **27.38 m** até o vértice **Pt111**, definido pelas coordenadas **E: 66.058.202 m** e **N: 752.015.192 m** com azimute **200° 47' 50"** e distância de **50.86 m** até o vértice **Pt112**, definido pelas coordenadas **E: 66.056.396 m** e **N: 752.010.437 m** com azimute **172° 36' 39"** e distância de **70.76 m** até o vértice **Pt113**, definido pelas coordenadas **E: 66.057.306 m** e **N: 752.003.420 m** com azimute **257° 52' 59"** e distância de **25.34 m** até o vértice **Pt114**, definido pelas coordenadas **E: 66.054.828 m** e **N: 752.002.888 m** com azimute **138° 28' 60"** e distância de **36.66 m** até o vértice **Pt115**, definido pelas coordenadas **E: 66.057.258 m** e **N: 752.000.143 m** com azimute **137° 58' 08"** e distância de **21.30 m** até o vértice **Pt116**, definido pelas coordenadas **E: 66.058.684 m** e **N: 751.998.561 m** com azimute **137° 53' 59"** e distância de **29.77 m** até o vértice **Pt117**, definido pelas coordenadas **E: 66.060.680 m** e **N: 751.996.352 m** com azimute **138° 00' 60"** e distância de **22.44 m** até o vértice **Pt118**, definido pelas coordenadas **E: 66.062.181 m** e **N: 751.994.684 m** com azimute **239° 05' 19"** e distância de **63.79 m** até o vértice **Pt119**, definido pelas coordenadas **E: 66.056.708 m** e **N: 751.991.407 m** com azimute **177° 41' 24"** e distância de **149.85 m** até o vértice **Pt120**, definido pelas coordenadas **E: 66.057.312 m** e **N: 751.976.434 m** com azimute **304° 10' 36"** e distância de **22.86 m** até o vértice **Pt121**, definido pelas coordenadas **E: 66.055.421 m** e **N: 751.977.718 m** com azimute **297° 22' 01"** e distância de **23.65 m** até o vértice **Pt122**, definido pelas coordenadas **E: 66.053.321 m** e **N: 751.978.805 m** com azimute **297° 04' 54"** e distância de **19.83 m** até o vértice **Pt123**, definido pelas coordenadas **E: 66.051.555 m** e **N: 751.979.708 m** com azimute **221° 10' 15"** e distância de **28.38 m** até o vértice **Pt124**, definido pelas coordenadas **E: 66.049.687 m** e **N: 751.977.572 m** com azimute **220° 04' 35"** e distância de **22.49 m** até o vértice **Pt125**, definido pelas coordenadas **E: 66.048.239 m** e **N: 751.975.851 m** com azimute **222° 28' 22"** e distância de **34.64 m** até o vértice **Pt126**, definido pelas coordenadas **E: 66.045.900 m** e **N: 751.973.296 m** com azimute **220° 18' 25"** e distância de **29.12 m** até o vértice **Pt127**, definido pelas coordenadas **E: 66.044.016 m** e **N: 751.971.075 m** com azimute **215° 14' 01"** e distância de **25.84 m** até o vértice **Pt128**, definido pelas coordenadas **E: 66.042.525 m** e **N: 751.968.964 m** com azimute **221° 19' 02"** e distância de **30.38 m** até o vértice **Pt129**, definido pelas coordenadas **E: 66.040.519 m** e **N: 751.966.682 m** com azimute **215° 27' 38"** e distância de **41.47 m** até o vértice **Pt130**, definido pelas coordenadas **E: 66.038.113 m** e **N: 751.963.304 m** com azimute **219° 38' 29"** e distância de **38.01 m** até o vértice **Pt131**, definido pelas coordenadas **E: 66.035.688 m** e **N: 751.960.377 m** com azimute **299° 17' 44"** e distância de **26.57 m** até o vértice **Pt132**, definido pelas coordenadas **E: 66.033.371 m** e **N: 751.961.677 m** com azimute **199° 41' 53"** e distância de **67.14 m** até o vértice **Pt133**, definido pelas coordenadas **E: 66.031.108 m** e **N: 751.955.356 m** com azimute **198° 26' 58"** e distância de **100.74 m** até o vértice **Pt134**, definido pelas coordenadas **E: 66.027.920 m** e **N: 751.945.800 m** com azimute **198° 48' 02"** e distância de **20.82 m** até o vértice **Pt135**, definido pelas coordenadas **E: 66.027.249 m** e **N: 751.943.829 m** com azimute **199° 08' 34"** e distância de **28.67 m** até o vértice **Pt136**, definido pelas coordenadas **E: 66.026.309 m** e **N: 751.941.121 m** com azimute **197° 00' 55"** e distância de **43.40 m** até o vértice **Pt137**, definido pelas coordenadas **E: 66.025.039 m** e **N: 751.936.971 m** com azimute **197° 19' 19"** e distância de **89.21 m** até o vértice **Pt138**, definido pelas coordenadas **E: 66.022.383 m** e **N: 751.928.455 m** com azimute **284° 12' 33"** e distância de **16.87 m** até o vértice **Pt139**, definido pelas coordenadas **E: 66.020.748 m** e **N: 751.928.869 m** com azimute **278° 43' 17"** e distância de **17.54 m** até o vértice **Pt140**, definido pelas coordenadas **E: 66.019.014 m** e **N: 751.929.135 m** com azimute **263° 53' 56"** e

distância de **21.17 m** até o vértice **Pt141**, definido pelas coordenadas **E: 66.016.909 m** e **N: 751.928.910 m** com azimute **250° 24' 55"** e distância de **19.54 m** até o vértice **Pt142**, definido pelas coordenadas **E: 66.015.068 m** e **N: 751.928.255 m** com azimute **240° 51' 42"** e distância de **14.64 m** até o vértice **Pt143**, definido pelas coordenadas **E: 66.013.789 m** e **N: 751.927.542 m** com azimute **235° 31' 29"** e distância de **18.62 m** até o vértice **Pt144**, definido pelas coordenadas **E: 66.012.254 m** e **N: 751.926.488 m** com azimute **224° 27' 02"** e distância de **17.69 m** até o vértice **Pt145**, definido pelas coordenadas **E: 66.011.015 m** e **N: 751.925.225 m** com azimute **215° 38' 02"** e distância de **11.77 m** até o vértice **Pt146**, definido pelas coordenadas **E: 66.010.329 m** e **N: 751.924.268 m** com azimute **211° 26' 26"** e distância de **14.84 m** até o vértice **Pt147**, definido pelas coordenadas **E: 66.009.555 m** e **N: 751.923.002 m** com azimute **205° 00' 42"** e distância de **13.03 m** até o vértice **Pt148**, definido pelas coordenadas **E: 66.009.004 m** e **N: 751.921.821 m** com azimute **194° 43' 04"** e distância de **66.48 m** até o vértice **Pt149**, definido pelas coordenadas **E: 66.007.315 m** e **N: 751.915.391 m** com azimute **194° 25' 20"** e distância de **54.72 m** até o vértice **Pt150**, definido pelas coordenadas **E: 66.005.952 m** e **N: 751.910.091 m** com azimute **192° 35' 43"** e distância de **72.91 m** até o vértice **Pt151**, definido pelas coordenadas **E: 66.004.362 m** e **N: 751.902.975 m** com azimute **187° 35' 14"** e distância de **25.22 m** até o vértice **Pt152**, definido pelas coordenadas **E: 66.004.029 m** e **N: 751.900.475 m** com azimute **181° 46' 08"** e distância de **18.79 m** até o vértice **Pt153**, definido pelas coordenadas **E: 66.003.971 m** e **N: 751.898.597 m** com azimute **175° 11' 55"** e distância de **16.37 m** até o vértice **Pt154**, definido pelas coordenadas **E: 66.004.108 m** e **N: 751.896.966 m** com azimute **168° 34' 44"** e distância de **20.20 m** até o vértice **Pt155**, definido pelas coordenadas **E: 66.004.508 m** e **N: 751.894.986 m** com azimute **167° 15' 41"** e distância de **73.15 m** até o vértice **Pt156**, definido pelas coordenadas **E: 66.006.121 m** e **N: 751.887.851 m** com azimute **147° 11' 06"** e distância de **10.35 m** até o vértice **Pt157**, definido pelas coordenadas **E: 66.006.682 m** e **N: 751.886.981 m** com azimute **127° 36' 48"** e distância de **12.49 m** até o vértice **Pt158**, definido pelas coordenadas **E: 66.007.671 m** e **N: 751.886.219 m** com azimute **109° 35' 42"** e distância de **17.03 m** até o vértice **Pt159**, definido pelas coordenadas **E: 66.009.275 m** e **N: 751.885.648 m** com azimute **99° 02' 32"** e distância de **37.22 m** até o vértice **Pt160**, definido pelas coordenadas **E: 66.012.951 m** e **N: 751.885.063 m** com azimute **98° 13' 49"** e distância de **103.53 m** até o vértice **Pt161**, definido pelas coordenadas **E: 66.023.197 m** e **N: 751.883.581 m** com azimute **107° 03' 58"** e distância de **13.77 m** até o vértice **Pt162**, definido pelas coordenadas **E: 66.024.513 m** e **N: 751.883.177 m** com azimute **125° 09' 33"** e distância de **18.82 m** até o vértice **Pt163**, definido pelas coordenadas **E: 66.026.052 m** e **N: 751.882.093 m** com azimute **123° 28' 19"** e distância de **28.41 m** até o vértice **Pt164**, definido pelas coordenadas **E: 66.028.422 m** e **N: 751.880.526 m** com azimute **126° 12' 17"** e distância de **24.46 m** até o vértice **Pt165**, definido pelas coordenadas **E: 66.030.396 m** e **N: 751.879.081 m** com azimute **133° 45' 41"** e distância de **2.62 m** até o vértice **Pt166**, definido pelas coordenadas **E: 66.030.585 m** e **N: 751.878.900 m** com azimute **161° 05' 57"** e distância de **1.94 m** até o vértice **Pt167**, definido pelas coordenadas **E: 66.030.648 m** e **N: 751.878.716 m** com azimute **175° 01' 49"** e distância de **2.08 m** até o vértice **Pt168**, definido pelas coordenadas **E: 66.030.666 m** e **N: 751.878.509 m** com azimute **190° 18' 17"** e distância de **2.57 m** até o vértice **Pt169**, definido pelas coordenadas **E: 66.030.620 m** e **N: 751.878.256 m** com azimute **206° 33' 54"** e distância de **2.21 m** até o vértice **Pt170**, definido pelas coordenadas **E: 66.030.521 m** e **N: 751.878.058 m** com azimute **216° 24' 03"** e distância de **1.47 m** até o vértice **Pt171**, definido pelas coordenadas **E: 66.030.434 m** e **N: 751.877.940 m** com azimute **238° 03' 28"** e distância de **6.73 m** até o vértice **Pt172**, definido pelas coordenadas **E: 66.029.863 m** e **N: 751.877.584 m** com azimute **241° 40' 49"** e distância de **8.18 m** até o vértice **Pt173**, definido pelas coordenadas **E: 66.029.143 m** e **N: 751.877.196 m** com azimute **247° 31' 19"** e distância de **12.11 m** até o vértice **Pt174**, definido pelas coordenadas **E: 66.028.024 m** e **N: 751.876.733 m** com azimute **247° 31' 50"** e distância de **9.08 m** até o vértice **Pt175**, definido pelas coordenadas **E: 66.027.185 m** e **N: 751.876.386 m** com azimute **222° 47' 40"** e distância de **5.33**

m até o vértice **Pt176**, definido pelas coordenadas **E: 66.026.823 m** e **N: 751.875.995 m** com azimute **207° 15' 32"** e distância de **4.43 m** até o vértice **Pt177**, definido pelas coordenadas **E: 66.026.620 m** e **N: 751.875.601 m** com azimute **185° 32' 43"** e distância de **3.10 m** até o vértice **Pt178**, definido pelas coordenadas **E: 66.026.590 m** e **N: 751.875.292 m** com azimute **157° 55' 41"** e distância de **3.54 m** até o vértice **Pt179**, definido pelas coordenadas **E: 66.026.723 m** e **N: 751.874.964 m** com azimute **142° 52' 15"** e distância de **7.95 m** até o vértice **Pt180**, definido pelas coordenadas **E: 66.027.203 m** e **N: 751.874.330 m** com azimute **159° 08' 44"** e distância de **2.70 m** até o vértice **Pt181**, definido pelas coordenadas **E: 66.027.299 m** e **N: 751.874.078 m** com azimute **168° 04' 04"** e distância de **5.42 m** até o vértice **Pt182**, definido pelas coordenadas **E: 66.027.411 m** e **N: 751.873.548 m** com azimute **174° 05' 38"** e distância de **4.08 m** até o vértice **Pt183**, definido pelas coordenadas **E: 66.027.453 m** e **N: 751.873.142 m** com azimute **176° 46' 17"** e distância de **1.95 m** até o vértice **Pt184**, definido pelas coordenadas **E: 66.027.464 m** e **N: 751.872.947 m** com azimute **192° 05' 41"** e distância de **2.29 m** até o vértice **Pt185**, definido pelas coordenadas **E: 66.027.416 m** e **N: 751.872.723 m** com azimute **213° 05' 23"** e distância de **2.91 m** até o vértice **Pt186**, definido pelas coordenadas **E: 66.027.257 m** e **N: 751.872.479 m** com azimute **237° 25' 42"** e distância de **5.68 m** até o vértice **Pt187**, definido pelas coordenadas **E: 66.026.778 m** e **N: 751.872.173 m** com azimute **246° 27' 42"** e distância de **5.76 m** até o vértice **Pt188**, definido pelas coordenadas **E: 66.026.250 m** e **N: 751.871.943 m** com azimute **250° 21' 01"** e distância de **9.69 m** até o vértice **Pt189**, definido pelas coordenadas **E: 66.025.337 m** e **N: 751.871.617 m** com azimute **244° 41' 35"** e distância de **11.81 m** até o vértice **Pt190**, definido pelas coordenadas **E: 66.024.269 m** e **N: 751.871.112 m** com azimute **234° 55' 04"** e distância de **9.36 m** até o vértice **Pt191**, definido pelas coordenadas **E: 66.023.503 m** e **N: 751.870.574 m** com azimute **224° 06' 06"** e distância de **11.73 m** até o vértice **Pt192**, definido pelas coordenadas **E: 66.022.687 m** e **N: 751.869.732 m** com azimute **219° 51' 35"** e distância de **9.47 m** até o vértice **Pt193**, definido pelas coordenadas **E: 66.022.080 m** e **N: 751.869.005 m** com azimute **213° 07' 21"** e distância de **7.56 m** até o vértice **Pt194**, definido pelas coordenadas **E: 66.021.667 m** e **N: 751.868.372 m** com azimute **212° 59' 07"** e distância de **8.12 m** até o vértice **Pt195**, definido pelas coordenadas **E: 66.021.225 m** e **N: 751.867.691 m** com azimute **203° 32' 53"** e distância de **6.46 m** até o vértice **Pt196**, definido pelas coordenadas **E: 66.020.967 m** e **N: 751.867.099 m** com azimute **202° 41' 33"** e distância de **7.88 m** até o vértice **Pt197**, definido pelas coordenadas **E: 66.020.663 m** e **N: 751.866.372 m** com azimute **185° 45' 05"** e distância de **4.19 m** até o vértice **Pt198**, definido pelas coordenadas **E: 66.020.621 m** e **N: 751.865.955 m** com azimute **264° 16' 31"** e distância de **4.01 m** até o vértice **Pt199**, definido pelas coordenadas **E: 66.020.222 m** e **N: 751.865.915 m** com azimute **261° 52' 56"** e distância de **6.52 m** até o vértice **Pt200**, definido pelas coordenadas **E: 66.019.577 m** e **N: 751.865.823 m** com azimute **280° 55' 16"** e distância de **6.07 m** até o vértice **Pt201**, definido pelas coordenadas **E: 66.018.981 m** e **N: 751.865.938 m** com azimute **291° 49' 38"** e distância de **8.28 m** até o vértice **Pt202**, definido pelas coordenadas **E: 66.018.212 m** e **N: 751.866.246 m** com azimute **291° 56' 00"** e distância de **7.26 m** até o vértice **Pt203**, definido pelas coordenadas **E: 66.017.539 m** e **N: 751.866.517 m** com azimute **275° 22' 47"** e distância de **6.72 m** até o vértice **Pt204**, definido pelas coordenadas **E: 66.016.870 m** e **N: 751.866.580 m** com azimute **248° 59' 06"** e distância de **7.31 m** até o vértice **Pt205**, definido pelas coordenadas **E: 66.016.188 m** e **N: 751.866.318 m** com azimute **247° 23' 34"** e distância de **10.56 m** até o vértice **Pt206**, definido pelas coordenadas **E: 66.015.213 m** e **N: 751.865.912 m** com azimute **250° 33' 25"** e distância de **10.97 m** até o vértice **Pt207**, definido pelas coordenadas **E: 66.014.179 m** e **N: 751.865.547 m** com azimute **251° 54' 15"** e distância de **10.69 m** até o vértice **Pt208**, definido pelas coordenadas **E: 66.013.163 m** e **N: 751.865.215 m** com azimute **248° 22' 38"** e distância de **11.32 m** até o vértice **Pt209**, definido pelas coordenadas **E: 66.012.111 m** e **N: 751.864.798 m** com azimute **253° 05' 52"** e distância de **17.85 m** até o vértice **Pt210**, definido pelas coordenadas **E: 66.010.403 m** e **N: 751.864.279 m** com azimute **267° 07' 07"** e distância de **7.56 m** até o vértice **Pt211**, definido pelas coordenadas **E: 66.009.648 m** e **N: 751.864.241 m** com azimute **270° 35' 03"** e

distância de **9.81 m** até o vértice **Pt212**, definido pelas coordenadas **E: 66.008.667 m** e **N: 751.864.251 m** com azimute **290° 09' 25"** e distância de **9.58 m** até o vértice **Pt213**, definido pelas coordenadas **E: 66.007.768 m** e **N: 751.864.581 m** com azimute **291° 19' 59"** e distância de **12.95 m** até o vértice **Pt214**, definido pelas coordenadas **E: 66.006.562 m** e **N: 751.865.052 m** com azimute **290° 04' 52"** e distância de **6.49 m** até o vértice **Pt215**, definido pelas coordenadas **E: 66.005.952 m** e **N: 751.865.275 m** com azimute **267° 59' 15"** e distância de **6.83 m** até o vértice **Pt216**, definido pelas coordenadas **E: 66.005.269 m** e **N: 751.865.251 m** com azimute **260° 18' 30"** e distância de **9.86 m** até o vértice **Pt217**, definido pelas coordenadas **E: 66.004.297 m** e **N: 751.865.085 m** com azimute **262° 33' 39"** e distância de **12.67 m** até o vértice **Pt218**, definido pelas coordenadas **E: 66.003.041 m** e **N: 751.864.921 m** com azimute **261° 34' 33"** e distância de **7.17 m** até o vértice **Pt219**, definido pelas coordenadas **E: 66.002.332 m** e **N: 751.864.816 m** com azimute **255° 03' 05"** e distância de **4.26 m** até o vértice **Pt220**, definido pelas coordenadas **E: 66.001.920 m** e **N: 751.864.706 m** com azimute **242° 26' 17"** e distância de **4.88 m** até o vértice **Pt221**, definido pelas coordenadas **E: 66.001.487 m** e **N: 751.864.480 m** com azimute **239° 13' 11"** e distância de **5.35 m** até o vértice **Pt222**, definido pelas coordenadas **E: 66.001.027 m** e **N: 751.864.206 m** com azimute **225° 06' 58"** e distância de **6.99 m** até o vértice **Pt223**, definido pelas coordenadas **E: 66.000.532 m** e **N: 751.863.713 m** com azimute **210° 02' 50"** e distância de **6.11 m** até o vértice **Pt224**, definido pelas coordenadas **E: 66.000.226 m** e **N: 751.863.184 m** com azimute **197° 54' 53"** e distância de **4.88 m** até o vértice **Pt225**, definido pelas coordenadas **E: 66.000.076 m** e **N: 751.862.720 m** com azimute **192° 55' 53"** e distância de **3.40 m** até o vértice **Pt226**, definido pelas coordenadas **E: 66.000.000 m** e **N: 751.862.389 m** com azimute **181° 38' 12"** e distância de **4.55 m** até o vértice **Pt227**, definido pelas coordenadas **E: 65.999.987 m** e **N: 751.861.934 m** com azimute **198° 43' 07"** e distância de **2.56 m** até o vértice **Pt228**, definido pelas coordenadas **E: 65.999.905 m** e **N: 751.861.692 m** com azimute **220° 16' 48"** e distância de **2.32 m** até o vértice **Pt229**, definido pelas coordenadas **E: 65.999.755 m** e **N: 751.861.515 m** com azimute **233° 48' 14"** e distância de **3.74 m** até o vértice **Pt230**, definido pelas coordenadas **E: 65.999.453 m** e **N: 751.861.294 m** com azimute **237° 09' 30"** e distância de **3.56 m** até o vértice **Pt231**, definido pelas coordenadas **E: 65.999.154 m** e **N: 751.861.101 m** com azimute **242° 33' 27"** e distância de **7.01 m** até o vértice **Pt232**, definido pelas coordenadas **E: 65.998.532 m** e **N: 751.860.778 m** com azimute **247° 46' 32"** e distância de **9.81 m** até o vértice **Pt233**, definido pelas coordenadas **E: 65.997.624 m** e **N: 751.860.407 m** com azimute **254° 43' 00"** e distância de **5.35 m** até o vértice **Pt234**, definido pelas coordenadas **E: 65.997.108 m** e **N: 751.860.266 m** com azimute **258° 29' 31"** e distância de **9.07 m** até o vértice **Pt235**, definido pelas coordenadas **E: 65.996.219 m** e **N: 751.860.085 m** com azimute **257° 35' 38"** e distância de **9.12 m** até o vértice **Pt236**, definido pelas coordenadas **E: 65.995.328 m** e **N: 751.859.889 m** com azimute **260° 21' 32"** e distância de **11.58 m** até o vértice **Pt237**, definido pelas coordenadas **E: 65.994.186 m** e **N: 751.859.695 m** com azimute **259° 32' 43"** e distância de **13.67 m** até o vértice **Pt238**, definido pelas coordenadas **E: 65.992.842 m** e **N: 751.859.447 m** com azimute **258° 10' 28"** e distância de **12.64 m** até o vértice **Pt239**, definido pelas coordenadas **E: 65.991.605 m** e **N: 751.859.188 m** com azimute **252° 51' 54"** e distância de **10.45 m** até o vértice **Pt240**, definido pelas coordenadas **E: 65.990.606 m** e **N: 751.858.880 m** com azimute **244° 32' 33"** e distância de **12.49 m** até o vértice **Pt241**, definido pelas coordenadas **E: 65.989.478 m** e **N: 751.858.343 m** com azimute **239° 56' 18"** e distância de **26.69 m** até o vértice **Pt242**, definido pelas coordenadas **E: 65.987.168 m** e **N: 751.857.006 m** com azimute **238° 02' 12"** e distância de **10.13 m** até o vértice **Pt243**, definido pelas coordenadas **E: 65.986.309 m** e **N: 751.856.470 m** com azimute **239° 04' 52"** e distância de **15.32 m** até o vértice **Pt244**, definido pelas coordenadas **E: 65.984.995 m** e **N: 751.855.683 m** com azimute **238° 11' 04"** e distância de **12.80 m** até o vértice **Pt245**, definido pelas coordenadas **E: 65.983.907 m** e **N: 751.855.008 m** com azimute **231° 02' 57"** e distância de **11.07 m** até o vértice **Pt246**, definido pelas coordenadas **E: 65.983.046 m** e **N: 751.854.312 m** com azimute **221° 39' 20"** e distância de **8.61 m** até o vértice **Pt247**, definido pelas coordenadas **E:**

65.982.474 m e N: 751.853.669 m com azimute **208° 32' 16"** e distância de **7.54 m** até o vértice **Pt248**, definido pelas coordenadas **E: 65.982.114 m e N: 751.853.007 m** com azimute **200° 05' 28"** e distância de **6.35 m** até o vértice **Pt249**, definido pelas coordenadas **E: 65.981.896 m e N: 751.852.411 m** com azimute **212° 09' 08"** e distância de **5.37 m** até o vértice **Pt250**, definido pelas coordenadas **E: 65.981.610 m e N: 751.851.956 m** com azimute **216° 48' 22"** e distância de **7.19 m** até o vértice **Pt251**, definido pelas coordenadas **E: 65.981.179 m e N: 751.851.380 m** com azimute **232° 00' 46"** e distância de **14.77 m** até o vértice **Pt252**, definido pelas coordenadas **E: 65.980.015 m e N: 751.850.471 m** com azimute **233° 10' 59"** e distância de **21.66 m** até o vértice **Pt253**, definido pelas coordenadas **E: 65.978.281 m e N: 751.849.173 m** com azimute **229° 54' 28"** e distância de **15.87 m** até o vértice **Pt254**, definido pelas coordenadas **E: 65.977.067 m e N: 751.848.151 m** com azimute **227° 29' 00"** e distância de **11.42 m** até o vértice **Pt255**, definido pelas coordenadas **E: 65.976.225 m e N: 751.847.379 m** com azimute **220° 38' 34"** e distância de **10.52 m** até o vértice **Pt256**, definido pelas coordenadas **E: 65.975.540 m e N: 751.846.581 m** com azimute **207° 09' 28"** e distância de **14.70 m** até o vértice **Pt257**, definido pelas coordenadas **E: 65.974.869 m e N: 751.845.273 m** com azimute **204° 56' 27"** e distância de **43.71 m** até o vértice **Pt258**, definido pelas coordenadas **E: 65.973.026 m e N: 751.841.310 m** com azimute **207° 17' 16"** e distância de **32.26 m** até o vértice **Pt259**, definido pelas coordenadas **E: 65.971.547 m e N: 751.838.443 m** com azimute **213° 52' 51"** e distância de **23.32 m** até o vértice **Pt260**, definido pelas coordenadas **E: 65.970.247 m e N: 751.836.507 m** com azimute **209° 40' 23"** e distância de **18.81 m** até o vértice **Pt261**, definido pelas coordenadas **E: 65.969.316 m e N: 751.834.873 m** com azimute **206° 46' 10"** e distância de **26.33 m** até o vértice **Pt262**, definido pelas coordenadas **E: 65.968.130 m e N: 751.832.522 m** com azimute **207° 27' 56"** e distância de **15.94 m** até o vértice **Pt263**, definido pelas coordenadas **E: 65.967.395 m e N: 751.831.108 m** com azimute **209° 10' 42"** e distância de **7.65 m** até o vértice **Pt264**, definido pelas coordenadas **E: 65.967.022 m e N: 751.830.440 m** com azimute **236° 22' 46"** e distância de **6.85 m** até o vértice **Pt265**, definido pelas coordenadas **E: 65.966.452 m e N: 751.830.061 m** com azimute **247° 23' 55"** e distância de **11.84 m** até o vértice **Pt266**, definido pelas coordenadas **E: 65.965.359 m e N: 751.829.606 m** com azimute **253° 41' 07"** e distância de **27.27 m** até o vértice **Pt267**, definido pelas coordenadas **E: 65.962.742 m e N: 751.828.840 m** com azimute **254° 56' 03"** e distância de **30.51 m** até o vértice **Pt268**, definido pelas coordenadas **E: 65.959.796 m e N: 751.828.047 m** com azimute **259° 05' 23"** e distância de **26.15 m** até o vértice **Pt269**, definido pelas coordenadas **E: 65.957.228 m e N: 751.827.552 m** com azimute **262° 23' 30"** e distância de **8.23 m** até o vértice **Pt270**, definido pelas coordenadas **E: 65.956.412 m e N: 751.827.443 m** com azimute **268° 29' 54"** e distância de **10.30 m** até o vértice **Pt271**, definido pelas coordenadas **E: 65.955.382 m e N: 751.827.416 m** com azimute **271° 44' 04"** e distância de **14.54 m** até o vértice **Pt272**, definido pelas coordenadas **E: 65.953.929 m e N: 751.827.460 m** com azimute **272° 24' 43"** e distância de **11.88 m** até o vértice **Pt273**, definido pelas coordenadas **E: 65.952.742 m e N: 751.827.510 m** com azimute **265° 35' 16"** e distância de **16.25 m** até o vértice **Pt274**, definido pelas coordenadas **E: 65.951.122 m e N: 751.827.385 m** com azimute **252° 52' 39"** e distância de **6.35 m** até o vértice **Pt275**, definido pelas coordenadas **E: 65.950.515 m e N: 751.827.198 m** com azimute **236° 47' 13"** e distância de **5.33 m** até o vértice **Pt276**, definido pelas coordenadas **E: 65.950.069 m e N: 751.826.906 m** com azimute **228° 55' 33"** e distância de **8.68 m** até o vértice **Pt277**, definido pelas coordenadas **E: 65.949.415 m e N: 751.826.336 m** com azimute **212° 01' 57"** e distância de **8.92 m** até o vértice **Pt278**, definido pelas coordenadas **E: 65.948.942 m e N: 751.825.580 m** com azimute **199° 30' 50"** e distância de **10.75 m** até o vértice **Pt279**, definido pelas coordenadas **E: 65.948.583 m e N: 751.824.567 m** com azimute **193° 43' 04"** e distância de **10.04 m** até o vértice **Pt280**, definido pelas coordenadas **E: 65.948.345 m e N: 751.823.592 m** com azimute **190° 39' 56"** e distância de **17.61 m** até o vértice **Pt281**, definido pelas coordenadas **E: 65.948.019 m e N: 751.821.861 m** com azimute **192° 30' 33"** e distância de **15.84 m** até o vértice **Pt282**, definido pelas coordenadas **E:**

65.947.676 m e N: 751.820.315 m com azimute **193° 26' 34"** e distância de **10.54 m** até o vértice **Pt283**, definido pelas coordenadas **E: 65.947.431 m e N: 751.819.290 m** com azimute **202° 34' 09"** e distância de **13.03 m** até o vértice **Pt284**, definido pelas coordenadas **E: 65.946.931 m e N: 751.818.087 m** com azimute **220° 13' 05"** e distância de **11.03 m** até o vértice **Pt285**, definido pelas coordenadas **E: 65.946.219 m e N: 751.817.245 m** com azimute **209° 15' 06"** e distância de **14.69 m** até o vértice **Pt286**, definido pelas coordenadas **E: 65.945.501 m e N: 751.815.963 m** com azimute **199° 21' 44"** e distância de **13.48 m** até o vértice **Pt287**, definido pelas coordenadas **E: 65.945.054 m e N: 751.814.691 m** com azimute **188° 47' 57"** e distância de **16.47 m** até o vértice **Pt288**, definido pelas coordenadas **E: 65.944.802 m e N: 751.813.063 m** com azimute **182° 09' 17"** e distância de **17.02 m** até o vértice **Pt289**, definido pelas coordenadas **E: 65.944.738 m e N: 751.811.362 m** com azimute **187° 46' 55"** e distância de **20.01 m** até o vértice **Pt290**, definido pelas coordenadas **E: 65.944.467 m e N: 751.809.379 m** com azimute **188° 07' 56"** e distância de **38.74 m** até o vértice **Pt291**, definido pelas coordenadas **E: 65.943.919 m e N: 751.805.544 m** com azimute **193° 19' 39"** e distância de **45.29 m** até o vértice **Pt292**, definido pelas coordenadas **E: 65.942.875 m e N: 751.801.137 m** com azimute **193° 50' 09"** e distância de **38.85 m** até o vértice **Pt293**, definido pelas coordenadas **E: 65.941.946 m e N: 751.797.365 m** com azimute **201° 19' 34"** e distância de **23.51 m** até o vértice **Pt294**, definido pelas coordenadas **E: 65.941.091 m e N: 751.795.175 m** com azimute **204° 24' 23"** e distância de **29.09 m** até o vértice **Pt295**, definido pelas coordenadas **E: 65.939.889 m e N: 751.792.526 m** com azimute **211° 37' 00"** e distância de **24.53 m** até o vértice **Pt296**, definido pelas coordenadas **E: 65.938.603 m e N: 751.790.437 m** com azimute **218° 48' 35"** e distância de **22.69 m** até o vértice **Pt297**, definido pelas coordenadas **E: 65.937.181 m e N: 751.788.669 m** com azimute **222° 12' 19"** e distância de **23.06 m** até o vértice **Pt298**, definido pelas coordenadas **E: 65.935.632 m e N: 751.786.961 m** com azimute **220° 35' 42"** e distância de **30.01 m** até o vértice **Pt299**, definido pelas coordenadas **E: 65.933.679 m e N: 751.784.682 m** com azimute **222° 50' 44"** e distância de **18.06 m** até o vértice **Pt300**, definido pelas coordenadas **E: 65.932.451 m e N: 751.783.358 m** com azimute **221° 19' 53"** e distância de **54.81 m** até o vértice **Pt301**, definido pelas coordenadas **E: 65.928.831 m e N: 751.779.242 m** com azimute **298° 18' 08"** e distância de **25.37 m** até o vértice **Pt302**, definido pelas coordenadas **E: 65.926.597 m e N: 751.780.445 m** com azimute **297° 34' 29"** e distância de **112.44 m** até o vértice **Pt303**, definido pelas coordenadas **E: 65.916.630 m e N: 751.785.650 m** com azimute **297° 43' 54"** e distância de **110.72 m** até o vértice **Pt304**, definido pelas coordenadas **E: 65.906.830 m e N: 751.790.802 m** com azimute **297° 40' 59"** e distância de **178.07 m** até o vértice **Pt305**, definido pelas coordenadas **E: 65.891.061 m e N: 751.799.075 m** com azimute **297° 40' 24"** e distância de **170.17 m** até o vértice **Pt306**, definido pelas coordenadas **E: 65.875.991 m e N: 751.806.978 m** com azimute **298° 16' 32"** e distância de **16.93 m** até o vértice **Pt307**, definido pelas coordenadas **E: 65.874.500 m e N: 751.807.780 m** com azimute **297° 40' 02"** e distância de **19.30 m** até o vértice **Pt308**, definido pelas coordenadas **E: 65.872.791 m e N: 751.808.676 m** com azimute **297° 18' 11"** e distância de **28.47 m** até o vértice **Pt309**, definido pelas coordenadas **E: 65.870.261 m e N: 751.809.982 m** com azimute **297° 44' 39"** e distância de **259.73 m** até o vértice **Pt310**, definido pelas coordenadas **E: 65.847.274 m e N: 751.822.073 m** com azimute **297° 45' 19"** e distância de **16.15 m** até o vértice **Pt311**, definido pelas coordenadas **E: 65.845.845 m e N: 751.822.825 m** com azimute **297° 06' 13"** e distância de **16.18 m** até o vértice **Pt312**, definido pelas coordenadas **E: 65.844.405 m e N: 751.823.562 m** com azimute **297° 44' 40"** e distância de **79.09 m** até o vértice **Pt313**, definido pelas coordenadas **E: 65.837.405 m e N: 751.827.244 m** com azimute **297° 31' 39"** e distância de **44.72 m** até o vértice **Pt314**, definido pelas coordenadas **E: 65.833.439 m e N: 751.829.311 m** com azimute **297° 55' 43"** e distância de **18.04 m** até o vértice **Pt315**, definido pelas coordenadas **E: 65.831.845 m e N: 751.830.156 m** com azimute **297° 39' 48"** e distância de **214.87 m** até o vértice **Pt316**, definido pelas coordenadas **E: 65.812.814 m e N: 751.840.132 m** com azimute **297° 59' 16"** e distância de **15.13 m** até o vértice **Pt317**, definido

pelos coordenadas E: 65.811.478 m e N: 751.840.842 m com azimute 297° 41' 53" e distância de 151.09 m até o vértice Pt318, definido pelas coordenadas E: 65.798.100 m e N: 751.847.865 m com azimute 297° 38' 29" e distância de 15.48 m até o vértice Pt319, definido pelas coordenadas E: 65.796.729 m e N: 751.848.583 m com azimute 296° 27' 39" e distância de 9.83 m até o vértice Pt320, definido pelas coordenadas E: 65.795.849 m e N: 751.849.021 m com azimute 297° 59' 59" e distância de 63.41 m até o vértice Pt321, definido pelas coordenadas E: 65.790.250 m e N: 751.851.998 m com azimute 297° 38' 32" e distância de 44.96 m até o vértice Pt322, definido pelas coordenadas E: 65.786.267 m e N: 751.854.084 m com azimute 297° 20' 20" e distância de 32.12 m até o vértice Pt323, definido pelas coordenadas E: 65.783.414 m e N: 751.855.559 m com azimute 31° 49' 01" e distância de 22.23 m até o vértice Pt324, definido pelas coordenadas E: 65.784.586 m e N: 751.857.448 m com azimute 31° 44' 06" e distância de 24.72 m até o vértice Pt325, definido pelas coordenadas E: 65.785.886 m e N: 751.859.550 m com azimute 28° 17' 32" e distância de 27.45 m até o vértice Pt326, definido pelas coordenadas E: 65.787.187 m e N: 751.861.967 m com azimute 20° 36' 01" e distância de 16.65 m até o vértice Pt327, definido pelas coordenadas E: 65.787.773 m e N: 751.863.526 m com azimute 21° 01' 49" e distância de 51.61 m até o vértice Pt328, definido pelas coordenadas E: 65.789.625 m e N: 751.868.343 m com azimute 12° 28' 07" e distância de 52.75 m até o vértice Pt329, definido pelas coordenadas E: 65.790.764 m e N: 751.873.494 m com azimute 11° 53' 28" e distância de 49.89 m até o vértice Pt330, definido pelas coordenadas E: 65.791.792 m e N: 751.878.376 m com azimute 352° 39' 48" e distância de 2.35 m até o vértice Pt331, definido pelas coordenadas E: 65.791.762 m e N: 751.878.609 m com azimute 8° 21' 24" e distância de 27.18 m até o vértice Pt332, definido pelas coordenadas E: 65.792.157 m e N: 751.881.298 m com azimute 9° 40' 20" e distância de 18.39 m até o vértice Pt333, definido pelas coordenadas E: 65.792.466 m e N: 751.883.111 m com azimute 8° 35' 04" e distância de 13.73 m até o vértice Pt334, definido pelas coordenadas E: 65.792.671 m e N: 751.884.469 m com azimute 7° 22' 20" e distância de 18.39 m até o vértice Pt335, definido pelas coordenadas E: 65.792.907 m e N: 751.886.293 m com azimute 6° 13' 29" e distância de 20.29 m até o vértice Pt336, definido pelas coordenadas E: 65.793.127 m e N: 751.888.310 m com azimute 6° 09' 35" e distância de 18.92 m até o vértice Pt337, definido pelas coordenadas E: 65.793.330 m e N: 751.890.191 m com azimute 10° 39' 39" e distância de 25.62 m até o vértice Pt338, definido pelas coordenadas E: 65.793.804 m e N: 751.892.709 m com azimute 8° 48' 59" e distância de 19.83 m até o vértice Pt339, definido pelas coordenadas E: 65.794.108 m e N: 751.894.669 m com azimute 10° 17' 02" e distância de 26.94 m até o vértice Pt340, definido pelas coordenadas E: 65.794.589 m e N: 751.897.320 m com azimute 10° 53' 46" e distância de 18.46 m até o vértice Pt341, definido pelas coordenadas E: 65.794.938 m e N: 751.899.133 m com azimute 8° 34' 13" e distância de 43.82 m até o vértice Pt342, definido pelas coordenadas E: 65.795.591 m e N: 751.903.466 m com azimute 8° 12' 24" e distância de 140.60 m até o vértice Pt343, definido pelas coordenadas E: 65.797.598 m e N: 751.917.382 m com azimute 8° 25' 46" e distância de 153.22 m até o vértice Pt344, definido pelas coordenadas E: 65.799.844 m e N: 751.932.538 m com azimute 9° 54' 03" e distância de 95.61 m até o vértice Pt345, definido pelas coordenadas E: 65.801.488 m e N: 751.941.957 m com azimute 7° 45' 19" e distância de 62.25 m até o vértice Pt346, definido pelas coordenadas E: 65.802.328 m e N: 751.948.125 m com azimute 9° 57' 10" e distância de 51.09 m até o vértice Pt347, definido pelas coordenadas E: 65.803.211 m e N: 751.953.157 m com azimute 8° 44' 34" e distância de 167.70 m até o vértice Pt348, definido pelas coordenadas E: 65.805.760 m e N: 751.969.732 m com azimute 7° 43' 06" e distância de 85.18 m até o vértice Pt349, definido pelas coordenadas E: 65.806.904 m e N: 751.978.173 m com azimute 12° 25' 12" e distância de 63.47 m até o vértice Pt350, definido pelas coordenadas E: 65.808.269 m e N: 751.984.371 m com azimute 16° 32' 26" e distância de 56.06 m até o vértice Pt351, definido pelas coordenadas E: 65.809.865 m e N: 751.989.745 m com azimute 29° 27' 48" e distância de 70.93 m até o vértice Pt352, definido pelas coordenadas E: 65.813.354 m e N: 751.995.921 m com azimute 35° 17' 03" e distância de 50.45 m

até o vértice **Pt353**, definido pelas coordenadas **E: 65.816.268 m** e **N: 752.000.039 m** com azimute **20° 20' 12"** e distância de **43.07 m** até o vértice **Pt354**, definido pelas coordenadas **E: 65.817.765 m** e **N: 752.004.078 m** com azimute **29° 13' 38"** e distância de **47.37 m** até o vértice **Pt355**, definido pelas coordenadas **E: 65.820.078 m** e **N: 752.008.212 m** com azimute **50° 58' 49"** e distância de **39.77 m** até o vértice **Pt356**, definido pelas coordenadas **E: 65.823.168 m** e **N: 752.010.716 m** com azimute **37° 02' 32"** e distância de **31.26 m** até o vértice **Pt357**, definido pelas coordenadas **E: 65.825.051 m** e **N: 752.013.211 m** com azimute **21° 05' 09"** e distância de **31.52 m** até o vértice **Pt358**, definido pelas coordenadas **E: 65.826.185 m** e **N: 752.016.152 m** com azimute **358° 26' 35"** e distância de **25.03 m** até o vértice **Pt359**, definido pelas coordenadas **E: 65.826.117 m** e **N: 752.018.654 m** com azimute **341° 21' 33"** e distância de **21.99 m** até o vértice **Pt360**, definido pelas coordenadas **E: 65.825.414 m** e **N: 752.020.738 m** com azimute **349° 15' 36"** e distância de **35.69 m** até o vértice **Pt361**, definido pelas coordenadas **E: 65.824.749 m** e **N: 752.024.244 m** com azimute **359° 51' 09"** e distância de **19.43 m** até o vértice **Pt362**, definido pelas coordenadas **E: 65.824.744 m** e **N: 752.026.187 m** com azimute **11° 51' 09"** e distância de **49.90 m** até o vértice **Pt363**, definido pelas coordenadas **E: 65.825.769 m** e **N: 752.031.071 m** com azimute **10° 27' 33"** e distância de **20.60 m** até o vértice **Pt364**, definido pelas coordenadas **E: 65.826.143 m** e **N: 752.033.097 m** com azimute **6° 32' 27"** e distância de **62.42 m** até o vértice **Pt365**, definido pelas coordenadas **E: 65.826.854 m** e **N: 752.039.298 m** com azimute **5° 08' 56"** e distância de **29.64 m** até o vértice **Pt366**, definido pelas coordenadas **E: 65.827.120 m** e **N: 752.042.250 m** com azimute **6° 41' 01"** e distância de **35.74 m** até o vértice **Pt367**, definido pelas coordenadas **E: 65.827.536 m** e **N: 752.045.800 m** com azimute **6° 26' 31"** e distância de **49.73 m** até o vértice **Pt368**, definido pelas coordenadas **E: 65.828.094 m** e **N: 752.050.742 m** com azimute **8° 15' 06"** e distância de **36.65 m** até o vértice **Pt369**, definido pelas coordenadas **E: 65.828.620 m** e **N: 752.054.369 m** com azimute **6° 13' 42"** e distância de **32.81 m** até o vértice **Pt370**, definido pelas coordenadas **E: 65.828.976 m** e **N: 752.057.631 m** com azimute **4° 37' 20"** e distância de **40.70 m** até o vértice **Pt371**, definido pelas coordenadas **E: 65.829.304 m** e **N: 752.061.688 m** com azimute **2° 58' 42"** e distância de **30.60 m** até o vértice **Pt372**, definido pelas coordenadas **E: 65.829.463 m** e **N: 752.064.744 m** com azimute **4° 51' 26"** e distância de **16.77 m** até o vértice **Pt373**, definido pelas coordenadas **E: 65.829.605 m** e **N: 752.066.415 m** com azimute **0° 17' 32"** e distância de **21.56 m** até o vértice **Pt374**, definido pelas coordenadas **E: 65.829.616 m** e **N: 752.068.571 m** com azimute **353° 29' 53"** e distância de **40.27 m** até o vértice **Pt375**, definido pelas coordenadas **E: 65.829.160 m** e **N: 752.072.572 m** com azimute **350° 49' 14"** e distância de **5.692 m** até o vértice **Pt376**, definido pelas coordenadas **E: 65.828.252 m** e **N: 752.078.191 m** com azimute **349° 50' 05"** e distância de **57.23 m** até o vértice **Pt377**, definido pelas coordenadas **E: 65.827.242 m** e **N: 752.083.824 m** com azimute **349° 14' 30"** e distância de **38.30 m** até o vértice **Pt378**, definido pelas coordenadas **E: 65.826.527 m** e **N: 752.087.587 m** com azimute **355° 05' 57"** e distância de **58.29 m** até o vértice **Pt379**, definido pelas coordenadas **E: 65.826.029 m** e **N: 752.093.395 m** com azimute **351° 48' 42"** e distância de **118.09 m** até o vértice **Pt380**, definido pelas coordenadas **E: 65.824.347 m** e **N: 752.105.084 m** com azimute **3° 02' 12"** e distância de **60.21 m** até o vértice **Pt381**, definido pelas coordenadas **E: 65.824.666 m** e **N: 752.111.097 m** com azimute **7° 01' 35"** e distância de **33.11 m** até o vértice **Pt382**, definido pelas coordenadas **E: 65.825.071 m** e **N: 752.114.383 m** com azimute **7° 17' 35"** e distância de **34.27 m** até o vértice **Pt383**, definido pelas coordenadas **E: 65.825.506 m** e **N: 752.117.782 m** com azimute **83° 17' 42"** e distância de **40.60 m** até o vértice **Pt384**, definido pelas coordenadas **E: 65.829.538 m** e **N: 752.118.256 m** com azimute **87° 42' 09"** e distância de **724.43 m** até o vértice **Pt385**, definido pelas coordenadas **E: 65.901.923 m** e **N: 752.121.160 m** com azimute **356° 52' 40"** e distância de **309.37 m** até o vértice **Pt386**, definido pelas coordenadas **E: 65.900.238 m** e **N: 752.152.051 m** com azimute **0° 09' 49"** e distância de **252.13 m** até o vértice **Pt387**, definido pelas coordenadas **E: 65.900.310 m** e **N: 752.177.264 m** com azimute **337° 07' 56"** e distância de **75.04 m** até o vértice **Pt388**, definido pelas coordenadas **E: 65.897.394 m**

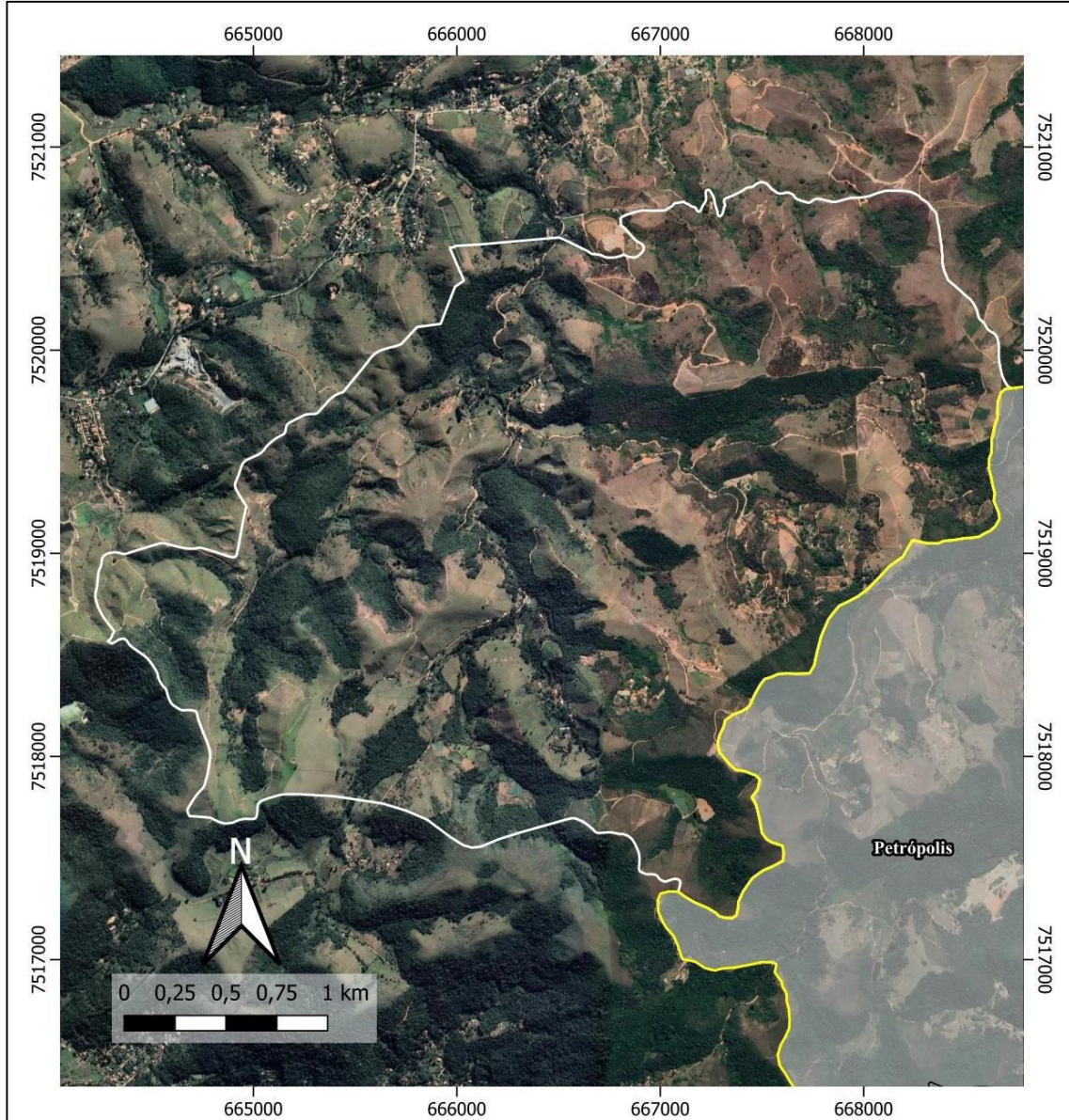
e N: 752.184.178 m com azimute 43° 09' 29" e distância de 51.04 m até o vértice Pt389, definido pelas coordenadas E: 65.900.885 m e N: 752.187.901 m com azimute 351° 10' 30" e distância de 101.23 m até o vértice Pt390, definido pelas coordenadas E: 65.899.332 m e N: 752.197.904 m com azimute 60° 00' 35" e distância de 48.65 m até o vértice Pt391, definido pelas coordenadas E: 65.903.546 m e N: 752.200.336 m com azimute 56° 42' 05" e distância de 35.32 m até o vértice Pt392, definido pelas coordenadas E: 65.906.498 m e N: 752.202.275 m com azimute 66° 11' 42" e distância de 29.90 m até o vértice Pt393, definido pelas coordenadas E: 65.909.234 m e N: 752.203.482 m com azimute 72° 47' 11" e distância de 45.25 m até o vértice Pt394, definido pelas coordenadas E: 65.913.556 m e N: 752.204.821 m com azimute 82° 51' 48" e distância de 24.31 m até o vértice Pt395, definido pelas coordenadas E: 65.915.968 m e N: 752.205.123 m com azimute 100° 44' 38" e distância de 7.94 m até o vértice Pt396, definido pelas coordenadas E: 65.916.748 m e N: 752.204.975 m com azimute 97° 58' 39" e distância de 12.75 m até o vértice Pt397, definido pelas coordenadas E: 65.918.011 m e N: 752.204.798 m com azimute 97° 11' 57" e distância de 4.79 m até o vértice Pt398, definido pelas coordenadas E: 65.918.486 m e N: 752.204.738 m com azimute 98° 33' 09" e distância de 6.52 m até o vértice Pt399, definido pelas coordenadas E: 65.919.131 m e N: 752.204.641 m com azimute 104° 02' 10" e distância de 5.40 m até o vértice Pt400, definido pelas coordenadas E: 65.919.655 m e N: 752.204.510 m com azimute 119° 15' 40" e distância de 4.85 m até o vértice Pt401, definido pelas coordenadas E: 65.920.078 m e N: 752.204.273 m com azimute 126° 07' 10" e distância de 4.58 m até o vértice Pt402, definido pelas coordenadas E: 65.920.448 m e N: 752.204.003 m com azimute 117° 26' 38" e distância de 7.29 m até o vértice Pt403, definido pelas coordenadas E: 65.921.095 m e N: 752.203.667 m com azimute 103° 57' 16" e distância de 6.80 m até o vértice Pt404, definido pelas coordenadas E: 65.921.755 m e N: 752.203.503 m com azimute 98° 47' 57" e distância de 4.12 m até o vértice Pt405, definido pelas coordenadas E: 65.922.162 m e N: 752.203.440 m com azimute 86° 54' 49" e distância de 6.13 m até o vértice Pt406, definido pelas coordenadas E: 65.922.774 m e N: 752.203.473 m com azimute 90° 38' 12" e distância de 7.20 m até o vértice Pt407, definido pelas coordenadas E: 65.923.494 m e N: 752.203.465 m com azimute 92° 16' 19" e distância de 23.46 m até o vértice Pt408, definido pelas coordenadas E: 65.925.838 m e N: 752.203.372 m com azimute 96° 00' 51" e distância de 23.10 m até o vértice Pt409, definido pelas coordenadas E: 65.928.135 m e N: 752.203.130 m com azimute 96° 33' 40" e distância de 20.92 m até o vértice Pt410, definido pelas coordenadas E: 65.930.213 m e N: 752.202.891 m com azimute 97° 57' 47" e distância de 18.91 m até o vértice Pt411, definido pelas coordenadas E: 65.932.086 m e N: 752.202.629 m com azimute 88° 39' 55" e distância de 5.58 m até o vértice Pt412, definido pelas coordenadas E: 65.932.644 m e N: 752.202.642 m com azimute 77° 47' 19" e distância de 5.48 m até o vértice Pt413, definido pelas coordenadas E: 65.933.180 m e N: 752.202.758 m com azimute 50° 40' 15" e distância de 5.08 m até o vértice Pt414, definido pelas coordenadas E: 65.933.573 m e N: 752.203.080 m com azimute 21° 20' 29" e distância de 15.03 m até o vértice Pt415, definido pelas coordenadas E: 65.934.120 m e N: 752.204.480 m com azimute 17° 01' 58" e distância de 10.86 m até o vértice Pt416, definido pelas coordenadas E: 65.934.438 m e N: 752.205.518 m com azimute 25° 35' 08" e distância de 9.68 m até o vértice Pt417, definido pelas coordenadas E: 65.934.856 m e N: 752.206.391 m com azimute 45° 41' 19" e distância de 5.88 m até o vértice Pt418, definido pelas coordenadas E: 65.935.277 m e N: 752.206.802 m com azimute 53° 48' 32" e distância de 5.40 m até o vértice Pt419, definido pelas coordenadas E: 65.935.713 m e N: 752.207.121 m com azimute 60° 50' 10" e distância de 6.12 m até o vértice Pt420, definido pelas coordenadas E: 65.936.247 m e N: 752.207.419 m com azimute 65° 17' 06" e distância de 33.25 m até o vértice Pt421, definido pelas coordenadas E: 65.939.267 m e N: 752.208.809 m com azimute 63° 48' 17" e distância de 16.63 m até o vértice Pt422, definido pelas coordenadas E: 65.940.759 m e N: 752.209.543 m com azimute 69° 30' 52" e distância de 12.37 m até o vértice Pt423, definido pelas coordenadas E: 65.941.918 m e N: 752.209.976 m com azimute 72° 50' 32" e distância de 7.66 m até o vértice Pt424, definido pelas

coordenadas **E: 65.942.650 m** e **N: 752.210.202 m** com azimute **75° 03' 54"** e distância de **10.52 m** até o vértice **Pt425**, definido pelas coordenadas **E: 65.943.666 m** e **N: 752.210.473 m** com azimute **73° 04' 04"** e distância de **10.13 m** até o vértice **Pt426**, definido pelas coordenadas **E: 65.944.635 m** e **N: 752.210.768 m** com azimute **73° 40' 58"** e distância de **12.07 m** até o vértice **Pt427**, definido pelas coordenadas **E: 65.945.793 m** e **N: 752.211.107 m** com azimute **67° 37' 33"** e distância de **15.60 m** até o vértice **Pt428**, definido pelas coordenadas **E: 65.947.236 m** e **N: 752.211.701 m** com azimute **54° 58' 43"** e distância de **12.77 m** até o vértice **Pt429**, definido pelas coordenadas **E: 65.948.282 m** e **N: 752.212.434 m** com azimute **42° 59' 16"** e distância de **10.47 m** até o vértice **Pt430**, definido pelas coordenadas **E: 65.948.996 m** e **N: 752.213.200 m** com azimute **40° 04' 49"** e distância de **6.68 m** até o vértice **Pt431**, definido pelas coordenadas **E: 65.949.426 m** e **N: 752.213.711 m** com azimute **38° 27' 55"** e distância de **9.20 m** até o vértice **Pt432**, definido pelas coordenadas **E: 65.949.998 m** e **N: 752.214.431 m** com azimute **46° 48' 58"** e distância de **9.15 m** até o vértice **Pt433**, definido pelas coordenadas **E: 65.950.665 m** e **N: 752.215.057 m** com azimute **45° 45' 45"** e distância de **7.97 m** até o vértice **Pt434**, definido pelas coordenadas **E: 65.951.236 m** e **N: 752.215.613 m** com azimute **51° 20' 25"** e distância de **8.52 m** até o vértice **Pt435**, definido pelas coordenadas **E: 65.951.901 m** e **N: 752.216.145 m** com azimute **52° 19' 37"** e distância de **8.70 m** até o vértice **Pt436**, definido pelas coordenadas **E: 65.952.590 m** e **N: 752.216.677 m** com azimute **54° 32' 12"** e distância de **60.95 m** até o vértice **Pt437**, definido pelas coordenadas **E: 65.957.554 m** e **N: 752.220.213 m** com azimute **57° 48' 58"** e distância de **16.67 m** até o vértice **Pt438**, definido pelas coordenadas **E: 65.958.965 m** e **N: 752.221.101 m** com azimute **57° 16' 30"** e distância de **16.63 m** até o vértice **Pt439**, definido pelas coordenadas **E: 65.960.364 m** e **N: 752.222.000 m** com azimute **63° 41' 32"** e distância de **12.95 m** até o vértice **Pt440**, definido pelas coordenadas **E: 65.961.525 m** e **N: 752.222.574 m** com azimute **68° 39' 45"** e distância de **11.93 m** até o vértice **Pt441**, definido pelas coordenadas **E: 65.962.636 m** e **N: 752.223.008 m** com azimute **76° 39' 30"** e distância de **6.80 m** até o vértice **Pt442**, definido pelas coordenadas **E: 65.963.298 m** e **N: 752.223.165 m** com azimute **93° 12' 16"** e distância de **5.19 m** até o vértice **Pt443**, definido pelas coordenadas **E: 65.963.816 m** e **N: 752.223.136 m** com azimute **101° 26' 01"** e distância de **6.36 m** até o vértice **Pt444**, definido pelas coordenadas **E: 65.964.439 m** e **N: 752.223.010 m** com azimute **115° 54' 33"** e distância de **5.47 m** até o vértice **Pt445**, definido pelas coordenadas **E: 65.964.931 m** e **N: 752.222.771 m** com azimute **127° 04' 13"** e distância de **11.43 m** até o vértice **Pt446**, definido pelas coordenadas **E: 65.965.843 m** e **N: 752.222.082 m** com azimute **133° 21' 18"** e distância de **13.79 m** até o vértice **Pt447**, definido pelas coordenadas **E: 65.966.846 m** e **N: 752.221.135 m** com azimute **138° 54' 14"** e distância de **13.81 m** até o vértice **Pt448**, definido pelas coordenadas **E: 65.967.754 m** e **N: 752.220.094 m** com azimute **145° 44' 40"** e distância de **47.22 m** até o vértice **Pt449**, definido pelas coordenadas **E: 65.970.412 m** e **N: 752.216.191 m** com azimute **152° 02' 04"** e distância de **27.44 m** até o vértice **Pt450**, definido pelas coordenadas **E: 65.971.699 m** e **N: 752.213.767 m** com azimute **147° 10' 59"** e distância de **25.30 m** até o vértice **Pt451**, definido pelas coordenadas **E: 65.973.070 m** e **N: 752.211.641 m** com azimute **140° 00' 16"** e distância de **8.11 m** até o vértice **Pt452**, definido pelas coordenadas **E: 65.973.591 m** e **N: 752.211.020 m** com azimute **119° 24' 00"** e distância de **8.86 m** até o vértice **Pt453**, definido pelas coordenadas **E: 65.974.363 m** e **N: 752.210.585 m** com azimute **103° 03' 44"** e distância de **5.71 m** até o vértice **Pt454**, definido pelas coordenadas **E: 65.974.919 m** e **N: 752.210.456 m** com azimute **83° 38' 43"** e distância de **4.34 m** até o vértice **Pt455**, definido pelas coordenadas **E: 65.975.350 m** e **N: 752.210.504 m** com azimute **66° 17' 41"** e distância de **4.75 m** até o vértice **Pt456**, definido pelas coordenadas **E: 65.975.785 m** e **N: 752.210.695 m** com azimute **37° 21' 42"** e distância de **4.89 m** até o vértice **Pt457**, definido pelas coordenadas **E: 65.976.082 m** e **N: 752.211.084 m** com azimute **34° 54' 28"** e distância de **6.13 m** até o vértice **Pt458**, definido pelas coordenadas **E: 65.976.433 m** e **N: 752.211.587 m** com azimute **27° 48' 15"** e distância de **10.55 m** até o vértice **Pt459**, definido pelas coordenadas **E: 65.976.925 m** e **N: 752.212.520 m** com azimute **16° 14' 38"** e distância de **8.44 m** até

o vértice **Pt460**, definido pelas coordenadas **E: 65.977.161 m** e **N: 752.213.330 m** com azimute **13° 05' 45"** e distância de **13.59 m** até o vértice **Pt461**, definido pelas coordenadas **E: 65.977.469 m** e **N: 752.214.654 m** com azimute **0° 47' 09"** e distância de **8.75 m** até o vértice **Pt462**, definido pelas coordenadas **E: 65.977.481 m** e **N: 752.215.529 m** com azimute **358° 47' 32"** e distância de **9.96 m** até o vértice **Pt463**, definido pelas coordenadas **E: 65.977.460 m** e **N: 752.216.525 m** com azimute **350° 47' 23"** e distância de **23.93 m** até o vértice **Pt464**, definido pelas coordenadas **E: 65.977.077 m** e **N: 752.218.887 m** com azimute **354° 05' 31"** e distância de **10.69 m** até o vértice **Pt465**, definido pelas coordenadas **E: 65.976.967 m** e **N: 752.219.950 m** com azimute **355° 35' 43"** e distância de **22.00 m** até o vértice **Pt0**, definido pelas coordenadas **E: 65.976.798 m** e **N: 752.222.144 m** com azimute **358° 04' 16"** e distância de **30.01 m** até o vértice **Pt1**, encerrando este perímetro.

Todas as coordenadas aqui descritas estão georreferenciadas ao Sistema Geodésico Brasileiro e encontram-se representadas no Sistema UTM, referenciadas ao Meridiano Central 51 WGr, fuso 23S, tendo como Datum o SIRGAS2000. Todos os azimutes e distâncias, área e perímetro foram calculados no plano de projeção UTM.

BAIRRO BOA VISTA






BAIRROS DO MUNICÍPIO
DE
PATY DO ALFERES - RJ



BAIRRO: BOA VISTA

Legenda

-  Limite Municipal de Paty do Alferes
-  Municípios Vizinhos
-  Perímetro do Bairro Boa Vista

Datum SIRGAS 2000
Projeção UTM - FUSO 23S
Base cartográfica: IBGE (2022)
Elaboração: Thiago Roberto Rivello da Silva
Elaborado em 2023



MEMORIAL DESCRITIVO BOA VISTA

Inicia-se a descrição deste perímetro no vértice **Pt1**, definido pelas coordenadas **E: 66.749.641 m** e **N: 752.082.615 m** com azimute **91° 35' 28"** e distância de **2.52 m** até o vértice **Pt2**, definido pelas coordenadas **E: 66.749.893 m** e **N: 752.082.608 m** com azimute **91° 52' 40"** e distância de **3.05 m** até o vértice **Pt3**, definido pelas coordenadas **E: 66.750.198 m** e **N: 752.082.598 m** com azimute **102° 04' 21"** e distância de **7.22 m** até o vértice **Pt4**, definido pelas coordenadas **E: 66.750.904 m** e **N: 752.082.447 m** com azimute **105° 04' 35"** e distância de **5.34 m** até o vértice **Pt5**, definido pelas coordenadas **E: 66.751.420 m** e **N: 752.082.308 m** com azimute **109° 04' 60"** e distância de **6.15 m** até o vértice **Pt6**, definido pelas coordenadas **E: 66.752.001 m** e **N: 752.082.107 m** com azimute **121° 16' 02"** e distância de **5.18 m** até o vértice **Pt7**, definido pelas coordenadas **E: 66.752.444 m** e **N: 752.081.838 m** com azimute **135° 12' 15"** e distância de **7.93 m** até o vértice **Pt8**, definido pelas coordenadas **E: 66.753.003 m** e **N: 752.081.275 m** com azimute **137° 29' 07"** e distância de **8.15 m** até o vértice **Pt9**, definido pelas coordenadas **E: 66.753.554 m** e **N: 752.080.674 m** com azimute **142° 15' 32"** e distância de **2.63 m** até o vértice **Pt10**, definido pelas coordenadas **E: 66.753.715 m** e **N: 752.080.466 m** com azimute **141° 19' 51"** e distância de **9.62 m** até o vértice **Pt11**, definido pelas coordenadas **E: 66.754.316 m** e **N: 752.079.715 m** com azimute **130° 58' 23"** e distância de **8.86 m** até o vértice **Pt12**, definido pelas coordenadas **E: 66.754.985 m** e **N: 752.079.134 m** com azimute **117° 09' 38"** e distância de **6.02 m** até o vértice **Pt13**, definido pelas coordenadas **E: 66.755.521 m** e **N: 752.078.859 m** com azimute **119° 27' 41"** e distância de **1.50 m** até o vértice **Pt14**, definido pelas coordenadas **E: 66.755.652 m** e **N: 752.078.785 m** com azimute **124° 17' 13"** e distância de **6.66 m** até o vértice **Pt15**, definido pelas coordenadas **E: 66.756.202 m** e **N: 752.078.410 m** com azimute **130° 10' 10"** e distância de **13.10 m** até o vértice **Pt16**, definido pelas coordenadas **E: 66.757.203 m** e **N: 752.077.565 m** com azimute **120° 18' 05"** e distância de **5.49 m** até o vértice **Pt17**, definido pelas coordenadas **E: 66.757.677 m** e **N: 752.077.288 m** com azimute **107° 35' 50"** e distância de **5.62 m** até o vértice **Pt18**, definido pelas coordenadas **E: 66.758.213 m** e **N: 752.077.118 m** com azimute **98° 11' 33"** e distância de **5.19 m** até o vértice **Pt19**, definido pelas coordenadas **E: 66.758.727 m** e **N: 752.077.044 m** com azimute **87° 06' 12"** e distância de **7.52 m** até o vértice **Pt20**, definido pelas coordenadas **E: 66.759.478 m** e **N: 752.077.082 m** com azimute **84° 55' 33"** e distância de **9.50 m** até o vértice **Pt21**, definido pelas coordenadas **E: 66.760.424 m** e **N: 752.077.166 m** com azimute **79° 40' 53"** e distância de **3.74 m** até o vértice **Pt22**, definido pelas coordenadas **E: 66.760.792 m** e **N: 752.077.233 m** com azimute **77° 45' 25"** e distância de **12.40 m** até o vértice **Pt23**, definido pelas coordenadas **E: 66.762.004 m** e **N: 752.077.496 m** com azimute **83° 17' 48"** e distância de **5.23 m** até o vértice **Pt24**, definido pelas coordenadas **E: 66.762.523 m** e **N: 752.077.557 m** com azimute **96° 09' 04"** e distância de **4.01 m** até o vértice **Pt25**, definido pelas coordenadas **E: 66.762.922 m** e **N: 752.077.514 m** com azimute **105° 18' 03"** e distância de **5.49 m** até o vértice **Pt26**, definido pelas coordenadas **E: 66.763.452 m** e **N: 752.077.369 m** com azimute **112° 50' 21"** e distância de **5.02 m** até o vértice **Pt27**, definido pelas coordenadas **E: 66.763.915 m** e **N: 752.077.174 m** com azimute **113° 10' 02"** e distância de **7.17 m** até o vértice **Pt28**, definido pelas coordenadas **E: 66.764.574 m** e **N: 752.076.892 m** com azimute **121° 38' 10"** e distância de **9.21 m** até o vértice **Pt29**, definido pelas coordenadas **E: 66.765.358 m** e **N: 752.076.409 m** com azimute **140° 41' 03"** e distância de **7.64 m** até o vértice **Pt30**, definido pelas coordenadas **E: 66.765.842 m** e **N: 752.075.818 m** com azimute **151° 15' 37"** e distância de **7.78 m** até o vértice **Pt31**, definido pelas coordenadas **E: 66.766.216 m** e **N: 752.075.136 m** com azimute **134° 22' 46"** e distância de **1.96 m** até o vértice **Pt32**, definido pelas coordenadas **E: 66.766.356 m** e **N: 752.074.999 m** com azimute **136° 10' 09"** e distância de **5.20 m** até o vértice **Pt33**, definido pelas coordenadas **E: 66.766.716 m** e **N: 752.074.624 m** com azimute **117° 58' 58"** e distância de **9.76 m** até o vértice **Pt34**, definido pelas coordenadas **E: 66.767.578 m** e **N: 752.074.166 m** com azimute **111° 55' 47"** e distância de **12.45 m** até o vértice **Pt35**, definido pelas

coordenadas **E: 66.768.733 m** e **N: 752.073.701 m** com azimute **106° 59' 11"** e distância de **13.76 m** até o vértice **Pt36**, definido pelas coordenadas **E: 66.770.049 m** e **N: 752.073.299 m** com azimute **106° 58' 52"** e distância de **15.58 m** até o vértice **Pt37**, definido pelas coordenadas **E: 66.771.539 m** e **N: 752.072.844 m** com azimute **103° 06' 12"** e distância de **10.28 m** até o vértice **Pt38**, definido pelas coordenadas **E: 66.772.540 m** e **N: 752.072.611 m** com azimute **88° 31' 46"** e distância de **8.18 m** até o vértice **Pt39**, definido pelas coordenadas **E: 66.773.358 m** e **N: 752.072.632 m** com azimute **68° 02' 57"** e distância de **7.12 m** até o vértice **Pt40**, definido pelas coordenadas **E: 66.774.018 m** e **N: 752.072.898 m** com azimute **53° 50' 07"** e distância de **13.81 m** até o vértice **Pt41**, definido pelas coordenadas **E: 66.775.133 m** e **N: 752.073.713 m** com azimute **61° 21' 01"** e distância de **12.79 m** até o vértice **Pt42**, definido pelas coordenadas **E: 66.776.255 m** e **N: 752.074.326 m** com azimute **78° 52' 07"** e distância de **8.81 m** até o vértice **Pt43**, definido pelas coordenadas **E: 66.777.119 m** e **N: 752.074.496 m** com azimute **88° 32' 04"** e distância de **4.69 m** até o vértice **Pt44**, definido pelas coordenadas **E: 66.777.588 m** e **N: 752.074.508 m** com azimute **92° 28' 02"** e distância de **5.58 m** até o vértice **Pt45**, definido pelas coordenadas **E: 66.778.145 m** e **N: 752.074.484 m** com azimute **101° 48' 09"** e distância de **11.64 m** até o vértice **Pt46**, definido pelas coordenadas **E: 66.779.284 m** e **N: 752.074.246 m** com azimute **104° 14' 09"** e distância de **16.71 m** até o vértice **Pt47**, definido pelas coordenadas **E: 66.780.904 m** e **N: 752.073.835 m** com azimute **103° 53' 43"** e distância de **12.83 m** até o vértice **Pt48**, definido pelas coordenadas **E: 66.782.149 m** e **N: 752.073.527 m** com azimute **99° 26' 27"** e distância de **13.23 m** até o vértice **Pt49**, definido pelas coordenadas **E: 66.783.454 m** e **N: 752.073.310 m** com azimute **104° 28' 44"** e distância de **14.76 m** até o vértice **Pt50**, definido pelas coordenadas **E: 66.784.883 m** e **N: 752.072.941 m** com azimute **90° 59' 24"** e distância de **4.63 m** até o vértice **Pt51**, definido pelas coordenadas **E: 66.785.346 m** e **N: 752.072.933 m** com azimute **92° 11' 40"** e distância de **5.48 m** até o vértice **Pt52**, definido pelas coordenadas **E: 66.785.894 m** e **N: 752.072.912 m** com azimute **79° 02' 45"** e distância de **8.53 m** até o vértice **Pt53**, definido pelas coordenadas **E: 66.786.731 m** e **N: 752.073.074 m** com azimute **77° 51' 58"** e distância de **10.23 m** até o vértice **Pt54**, definido pelas coordenadas **E: 66.787.731 m** e **N: 752.073.289 m** com azimute **72° 45' 50"** e distância de **20.86 m** até o vértice **Pt55**, definido pelas coordenadas **E: 66.789.723 m** e **N: 752.073.907 m** com azimute **75° 55' 27"** e distância de **38.65 m** até o vértice **Pt56**, definido pelas coordenadas **E: 66.793.472 m** e **N: 752.074.847 m** com azimute **85° 53' 20"** e distância de **14.37 m** até o vértice **Pt57**, definido pelas coordenadas **E: 66.794.905 m** e **N: 752.074.950 m** com azimute **91° 54' 24"** e distância de **15.93 m** até o vértice **Pt58**, definido pelas coordenadas **E: 66.796.497 m** e **N: 752.074.897 m** com azimute **84° 37' 50"** e distância de **29.07 m** até o vértice **Pt59**, definido pelas coordenadas **E: 66.799.391 m** e **N: 752.075.169 m** com azimute **79° 46' 03"** e distância de **17.73 m** até o vértice **Pt60**, definido pelas coordenadas **E: 66.801.136 m** e **N: 752.075.484 m** com azimute **79° 01' 44"** e distância de **15.92 m** até o vértice **Pt61**, definido pelas coordenadas **E: 66.802.699 m** e **N: 752.075.787 m** com azimute **69° 27' 11"** e distância de **29.43 m** até o vértice **Pt62**, definido pelas coordenadas **E: 66.805.455 m** e **N: 752.076.820 m** com azimute **70° 32' 36"** e distância de **17.20 m** até o vértice **Pt63**, definido pelas coordenadas **E: 66.807.077 m** e **N: 752.077.393 m** com azimute **74° 09' 52"** e distância de **15.06 m** até o vértice **Pt64**, definido pelas coordenadas **E: 66.808.526 m** e **N: 752.077.804 m** com azimute **73° 53' 16"** e distância de **21.22 m** até o vértice **Pt65**, definido pelas coordenadas **E: 66.810.565 m** e **N: 752.078.393 m** com azimute **87° 54' 09"** e distância de **27.05 m** até o vértice **Pt66**, definido pelas coordenadas **E: 66.813.268 m** e **N: 752.078.492 m** com azimute **90° 36' 11"** e distância de **26.60 m** até o vértice **Pt67**, definido pelas coordenadas **E: 66.815.928 m** e **N: 752.078.464 m** com azimute **90° 49' 17"** e distância de **25.81 m** até o vértice **Pt68**, definido pelas coordenadas **E: 66.818.509 m** e **N: 752.078.427 m** com azimute **94° 12' 26"** e distância de **8.72 m** até o vértice **Pt69**, definido pelas coordenadas **E: 66.819.379 m** e **N: 752.078.363 m** com azimute **94° 22' 02"** e distância de **16.68 m** até o vértice **Pt70**, definido pelas coordenadas **E: 66.821.042 m** e **N: 752.078.236 m** com azimute **100° 23' 09"** e distância de **20.91 m** até o vértice **Pt71**, definido pelas

coordenadas **E: 66.823.099 m** e **N: 752.077.859 m** com azimute **110° 58' 05"** e distância de **19.53 m** até o vértice **Pt72**, definido pelas coordenadas **E: 66.824.923 m** e **N: 752.077.160 m** com azimute **119° 35' 39"** e distância de **17.43 m** até o vértice **Pt73**, definido pelas coordenadas **E: 66.826.439 m** e **N: 752.076.299 m** com azimute **124° 07' 59"** e distância de **8.25 m** até o vértice **Pt74**, definido pelas coordenadas **E: 66.827.122 m** e **N: 752.075.836 m** com azimute **129° 41' 02"** e distância de **6.03 m** até o vértice **Pt75**, definido pelas coordenadas **E: 66.827.586 m** e **N: 752.075.451 m** com azimute **140° 20' 52"** e distância de **4.78 m** até o vértice **Pt76**, definido pelas coordenadas **E: 66.827.891 m** e **N: 752.075.083 m** com azimute **145° 49' 36"** e distância de **493 m** até o vértice **Pt77**, definido pelas coordenadas **E: 66.828.168 m** e **N: 752.074.675 m** com azimute **130° 52' 40"** e distância de **4.72 m** até o vértice **Pt78**, definido pelas coordenadas **E: 66.828.525 m** e **N: 752.074.366 m** com azimute **123° 15' 35"** e distância de **5.91 m** até o vértice **Pt79**, definido pelas coordenadas **E: 66.829.019 m** e **N: 752.074.042 m** com azimute **116° 54' 22"** e distância de **0.75 m** até o vértice **Pt80**, definido pelas coordenadas **E: 66.829.086 m** e **N: 752.074.008 m** com azimute **117° 12' 18"** e distância de **5.21 m** até o vértice **Pt81**, definido pelas coordenadas **E: 66.829.549 m** e **N: 752.073.770 m** com azimute **120° 54' 23"** e distância de **5.14 m** até o vértice **Pt82**, definido pelas coordenadas **E: 66.829.990 m** e **N: 752.073.506 m** com azimute **122° 51' 09"** e distância de **3.23 m** até o vértice **Pt83**, definido pelas coordenadas **E: 66.830.261 m** e **N: 752.073.331 m** com azimute **124° 47' 03"** e distância de **4.07 m** até o vértice **Pt84**, definido pelas coordenadas **E: 66.830.595 m** e **N: 752.073.099 m** com azimute **126° 40' 22"** e distância de **6.40 m** até o vértice **Pt85**, definido pelas coordenadas **E: 66.831.108 m** e **N: 752.072.717 m** com azimute **130° 42' 39"** e distância de **3.97 m** até o vértice **Pt86**, definido pelas coordenadas **E: 66.831.409 m** e **N: 752.072.458 m** com azimute **134° 05' 26"** e distância de **1.78 m** até o vértice **Pt87**, definido pelas coordenadas **E: 66.831.537 m** e **N: 752.072.334 m** com azimute **136° 03' 51"** e distância de **4.57 m** até o vértice **Pt88**, definido pelas coordenadas **E: 66.831.854 m** e **N: 752.072.005 m** com azimute **140° 48' 13"** e distância de **434 m** até o vértice **Pt89**, definido pelas coordenadas **E: 66.832.128 m** e **N: 752.071.669 m** com azimute **154° 39' 32"** e distância de **5.44 m** até o vértice **Pt90**, definido pelas coordenadas **E: 66.832.361 m** e **N: 752.071.177 m** com azimute **144° 06' 29"** e distância de **7.15 m** até o vértice **Pt91**, definido pelas coordenadas **E: 66.832.780 m** e **N: 752.070.598 m** com azimute **133° 02' 42"** e distância de **7.05 m** até o vértice **Pt92**, definido pelas coordenadas **E: 66.833.295 m** e **N: 752.070.117 m** com azimute **164° 26' 24"** e distância de **4.29 m** até o vértice **Pt93**, definido pelas coordenadas **E: 66.833.410 m** e **N: 752.069.704 m** com azimute **129° 09' 31"** e distância de **16.33 m** até o vértice **Pt94**, definido pelas coordenadas **E: 66.834.676 m** e **N: 752.068.673 m** com azimute **139° 30' 50"** e distância de **9.70 m** até o vértice **Pt95**, definido pelas coordenadas **E: 66.835.306 m** e **N: 752.067.935 m** com azimute **148° 04' 45"** e distância de **6.47 m** até o vértice **Pt96**, definido pelas coordenadas **E: 66.835.648 m** e **N: 752.067.386 m** com azimute **162° 19' 30"** e distância de **5.01 m** até o vértice **Pt97**, definido pelas coordenadas **E: 66.835.800 m** e **N: 752.066.909 m** com azimute **162° 54' 33"** e distância de **3.50 m** até o vértice **Pt98**, definido pelas coordenadas **E: 66.835.903 m** e **N: 752.066.574 m** com azimute **173° 06' 12"** e distância de **16.49 m** até o vértice **Pt99**, definido pelas coordenadas **E: 66.836.101 m** e **N: 752.064.937 m** com azimute **174° 37' 03"** e distância de **4.69 m** até o vértice **Pt100**, definido pelas coordenadas **E: 66.836.145 m** e **N: 752.064.470 m** com azimute **170° 10' 56"** e distância de **7.15 m** até o vértice **Pt101**, definido pelas coordenadas **E: 66.836.267 m** e **N: 752.063.765 m** com azimute **169° 55' 32"** e distância de **12.46 m** até o vértice **Pt102**, definido pelas coordenadas **E: 66.836.485 m** e **N: 752.062.538 m** com azimute **163° 39' 26"** e distância de **5.54 m** até o vértice **Pt103**, definido pelas coordenadas **E: 66.836.641 m** e **N: 752.062.006 m** com azimute **165° 51' 31"** e distância de **5.28 m** até o vértice **Pt104**, definido pelas coordenadas **E: 66.836.770 m** e **N: 752.061.494 m** com azimute **167° 52' 31"** e distância de **4.00 m** até o vértice **Pt105**, definido pelas coordenadas **E: 66.836.854 m** e **N: 752.061.103 m** com azimute **170° 41' 24"** e distância de **8.04 m** até o vértice **Pt106**, definido pelas coordenadas **E: 66.836.984 m** e **N: 752.060.310 m** com azimute **169° 02' 51"** e distância de **11.63 m** até o vértice **Pt107**, definido

pelas coordenadas **E: 66.837.205 m** e **N: 752.059.168 m** com azimute **171° 44' 43"** e distância de **7.80 m** até o vértice **Pt108**, definido pelas coordenadas **E: 66.837.317 m** e **N: 752.058.396 m** com azimute **173° 20' 15"** e distância de **14.14 m** até o vértice **Pt109**, definido pelas coordenadas **E: 66.837.481 m** e **N: 752.056.992 m** com azimute **173° 29' 20"** e distância de **14.82 m** até o vértice **Pt110**, definido pelas coordenadas **E: 66.837.649 m** e **N: 752.055.520 m** com azimute **172° 46' 00"** e distância de **12.47 m** até o vértice **Pt111**, definido pelas coordenadas **E: 66.837.806 m** e **N: 752.054.283 m** com azimute **172° 27' 45"** e distância de **8.61 m** até o vértice **Pt112**, definido pelas coordenadas **E: 66.837.919 m** e **N: 752.053.429 m** com azimute **168° 37' 53"** e distância de **5.73 m** até o vértice **Pt113**, definido pelas coordenadas **E: 66.838.032 m** e **N: 752.052.867 m** com azimute **168° 03' 21"** e distância de **6.38 m** até o vértice **Pt114**, definido pelas coordenadas **E: 66.838.164 m** e **N: 752.052.243 m** com azimute **167° 09' 36"** e distância de **6.39 m** até o vértice **Pt115**, definido pelas coordenadas **E: 66.838.306 m** e **N: 752.051.620 m** com azimute **168° 47' 52"** e distância de **4.17 m** até o vértice **Pt116**, definido pelas coordenadas **E: 66.838.387 m** e **N: 752.051.211 m** com azimute **174° 42' 01"** e distância de **5.41 m** até o vértice **Pt117**, definido pelas coordenadas **E: 66.838.437 m** e **N: 752.050.672 m** com azimute **179° 33' 41"** e distância de **7.84 m** até o vértice **Pt118**, definido pelas coordenadas **E: 66.838.443 m** e **N: 752.049.888 m** com azimute **180° 56' 17"** e distância de **9.16 m** até o vértice **Pt119**, definido pelas coordenadas **E: 66.838.428 m** e **N: 752.048.972 m** com azimute **174° 58' 55"** e distância de **10.29 m** até o vértice **Pt120**, definido pelas coordenadas **E: 66.838.518 m** e **N: 752.047.947 m** com azimute **167° 43' 13"** e distância de **9.73 m** até o vértice **Pt121**, definido pelas coordenadas **E: 66.838.725 m** e **N: 752.046.996 m** com azimute **176° 05' 39"** e distância de **9.54 m** até o vértice **Pt122**, definido pelas coordenadas **E: 66.838.790 m** e **N: 752.046.044 m** com azimute **185° 20' 29"** e distância de **9.88 m** até o vértice **Pt123**, definido pelas coordenadas **E: 66.838.698 m** e **N: 752.045.060 m** com azimute **184° 07' 28"** e distância de **9.45 m** até o vértice **Pt124**, definido pelas coordenadas **E: 66.838.630 m** e **N: 752.044.117 m** com azimute **177° 01' 13"** e distância de **7.31 m** até o vértice **Pt125**, definido pelas coordenadas **E: 66.838.668 m** e **N: 752.043.387 m** com azimute **168° 51' 10"** e distância de **13.81 m** até o vértice **Pt126**, definido pelas coordenadas **E: 66.838.935 m** e **N: 752.042.032 m** com azimute **169° 58' 11"** e distância de **10.45 m** até o vértice **Pt127**, definido pelas coordenadas **E: 66.839.117 m** e **N: 752.041.003 m** com azimute **167° 50' 32"** e distância de **9.54 m** até o vértice **Pt128**, definido pelas coordenadas **E: 66.839.318 m** e **N: 752.040.070 m** com azimute **164° 36' 34"** e distância de **9.65 m** até o vértice **Pt129**, definido pelas coordenadas **E: 66.839.574 m** e **N: 752.039.140 m** com azimute **163° 12' 56"** e distância de **4.50 m** até o vértice **Pt130**, definido pelas coordenadas **E: 66.839.704 m** e **N: 752.038.709 m** com azimute **155° 41' 55"** e distância de **5.32 m** até o vértice **Pt131**, definido pelas coordenadas **E: 66.839.923 m** e **N: 752.038.224 m** com azimute **152° 42' 15"** e distância de **4.56 m** até o vértice **Pt132**, definido pelas coordenadas **E: 66.840.132 m** e **N: 752.037.819 m** com azimute **154° 21' 59"** e distância de **2.75 m** até o vértice **Pt133**, definido pelas coordenadas **E: 66.840.251 m** e **N: 752.037.571 m** com azimute **156° 45' 18"** e distância de **1.62 m** até o vértice **Pt134**, definido pelas coordenadas **E: 66.840.315 m** e **N: 752.037.422 m** com azimute **160° 34' 03"** e distância de **8.54 m** até o vértice **Pt135**, definido pelas coordenadas **E: 66.840.599 m** e **N: 752.036.617 m** com azimute **160° 38' 32"** e distância de **10.80 m** até o vértice **Pt136**, definido pelas coordenadas **E: 66.840.957 m** e **N: 752.035.598 m** com azimute **158° 14' 06"** e distância de **8.76 m** até o vértice **Pt137**, definido pelas coordenadas **E: 66.841.282 m** e **N: 752.034.784 m** com azimute **145° 29' 04"** e distância de **4.24 m** até o vértice **Pt138**, definido pelas coordenadas **E: 66.841.522 m** e **N: 752.034.435 m** com azimute **131° 16' 24"** e distância de **5.55 m** até o vértice **Pt139**, definido pelas coordenadas **E: 66.841.939 m** e **N: 752.034.069 m** com azimute **129° 36' 08"** e distância de **14.43 m** até o vértice **Pt140**, definido pelas coordenadas **E: 66.843.051 m** e **N: 752.033.149 m** com azimute **129° 33' 17"** e distância de **19.60 m** até o vértice **Pt141**, definido pelas coordenadas **E: 66.844.562 m** e **N: 752.031.901 m** com azimute **132° 04' 34"** e distância de **5.27 m** até o vértice **Pt142**, definido pelas coordenadas **E: 66.844.953 m** e **N: 752.031.548 m** com azimute **131° 39' 12"** e distância de

19.14 m até o vértice **Pt143**, definido pelas coordenadas **E: 66.846.383 m** e **N: 752.030.276 m** com azimute **132° 19' 51"** e distância de **22.93 m** até o vértice **Pt144**, definido pelas coordenadas **E: 66.848.078 m** e **N: 752.028.732 m** com azimute **132° 52' 55"** e distância de **18.94 m** até o vértice **Pt145**, definido pelas coordenadas **E: 66.849.466 m** e **N: 752.027.443 m** com azimute **131° 12' 34"** e distância de **16.04 m** até o vértice **Pt146**, definido pelas coordenadas **E: 66.850.673 m** e **N: 752.026.386 m** com azimute **129° 48' 53"** e distância de **7.90 m** até o vértice **Pt147**, definido pelas coordenadas **E: 66.851.280 m** e **N: 752.025.880 m** com azimute **124° 32' 05"** e distância de **4.52 m** até o vértice **Pt148**, definido pelas coordenadas **E: 66.851.652 m** e **N: 752.025.624 m** com azimute **126° 53' 36"** e distância de **4.86 m** até o vértice **Pt149**, definido pelas coordenadas **E: 66.852.041 m** e **N: 752.025.332 m** com azimute **132° 01' 59"** e distância de **4.64 m** até o vértice **Pt150**, definido pelas coordenadas **E: 66.852.386 m** e **N: 752.025.021 m** com azimute **137° 29' 22"** e distância de **4.56 m** até o vértice **Pt151**, definido pelas coordenadas **E: 66.852.694 m** e **N: 752.024.685 m** com azimute **141° 41' 13"** e distância de **7.23 m** até o vértice **Pt152**, definido pelas coordenadas **E: 66.853.142 m** e **N: 752.024.118 m** com azimute **142° 33' 38"** e distância de **8.65 m** até o vértice **Pt153**, definido pelas coordenadas **E: 66.853.668 m** e **N: 752.023.431 m** com azimute **148° 43' 10"** e distância de **8.38 m** até o vértice **Pt154**, definido pelas coordenadas **E: 66.854.103 m** e **N: 752.022.715 m** com azimute **149° 40' 57"** e distância de **6.08 m** até o vértice **Pt155**, definido pelas coordenadas **E: 66.854.410 m** e **N: 752.022.190 m** com azimute **148° 07' 54"** e distância de **5.76 m** até o vértice **Pt156**, definido pelas coordenadas **E: 66.854.714 m** e **N: 752.021.701 m** com azimute **154° 14' 07"** e distância de **7.68 m** até o vértice **Pt157**, definido pelas coordenadas **E: 66.855.048 m** e **N: 752.021.009 m** com azimute **154° 25' 06"** e distância de **7.30 m** até o vértice **Pt158**, definido pelas coordenadas **E: 66.855.363 m** e **N: 752.020.351 m** com azimute **158° 50' 14"** e distância de **10.50 m** até o vértice **Pt159**, definido pelas coordenadas **E: 66.855.742 m** e **N: 752.019.372 m** com azimute **168° 30' 52"** e distância de **9.59 m** até o vértice **Pt160**, definido pelas coordenadas **E: 66.855.933 m** e **N: 752.018.432 m** com azimute **165° 41' 56"** e distância de **12.59 m** até o vértice **Pt161**, definido pelas coordenadas **E: 66.856.244 m** e **N: 752.017.212 m** com azimute **162° 06' 42"** e distância de **12.92 m** até o vértice **Pt162**, definido pelas coordenadas **E: 66.856.641 m** e **N: 752.015.982 m** com azimute **156° 37' 18"** e distância de **4.18 m** até o vértice **Pt163**, definido pelas coordenadas **E: 66.856.807 m** e **N: 752.015.598 m** com azimute **144° 44' 55"** e distância de **4.89 m** até o vértice **Pt164**, definido pelas coordenadas **E: 66.857.089 m** e **N: 752.015.199 m** com azimute **132° 11' 21"** e distância de **8.65 m** até o vértice **Pt165**, definido pelas coordenadas **E: 66.857.730 m** e **N: 752.014.618 m** com azimute **130° 25' 49"** e distância de **11.27 m** até o vértice **Pt166**, definido pelas coordenadas **E: 66.858.588 m** e **N: 752.013.887 m** com azimute **132° 36' 51"** e distância de **6.45 m** até o vértice **Pt167**, definido pelas coordenadas **E: 66.859.063 m** e **N: 752.013.450 m** com azimute **143° 19' 21"** e distância de **2.98 m** até o vértice **Pt168**, definido pelas coordenadas **E: 66.859.241 m** e **N: 752.013.211 m** com azimute **141° 23' 03"** e distância de **2.03 m** até o vértice **Pt169**, definido pelas coordenadas **E: 66.859.368 m** e **N: 752.013.052 m** com azimute **151° 50' 15"** e distância de **2.25 m** até o vértice **Pt170**, definido pelas coordenadas **E: 66.859.474 m** e **N: 752.012.854 m** com azimute **149° 24' 58"** e distância de **4.91 m** até o vértice **Pt171**, definido pelas coordenadas **E: 66.859.724 m** e **N: 752.012.431 m** com azimute **155° 02' 21"** e distância de **4.31 m** até o vértice **Pt172**, definido pelas coordenadas **E: 66.859.906 m** e **N: 752.012.040 m** com azimute **151° 06' 59"** e distância de **5.86 m** até o vértice **Pt173**, definido pelas coordenadas **E: 66.860.189 m** e **N: 752.011.527 m** com azimute **146° 22' 00"** e distância de **8.40 m** até o vértice **Pt174**, definido pelas coordenadas **E: 66.860.654 m** e **N: 752.010.828 m** com azimute **140° 10' 11"** e distância de **5.96 m** até o vértice **Pt175**, definido pelas coordenadas **E: 66.861.036 m** e **N: 752.010.370 m** com azimute **138° 02' 36"** e distância de **5.59 m** até o vértice **Pt176**, definido pelas coordenadas **E: 66.861.410 m** e **N: 752.009.954 m** com azimute **132° 19' 08"** e distância de **6.80 m** até o vértice **Pt177**, definido pelas coordenadas **E: 66.861.913 m** e **N: 752.009.496 m** com azimute **123° 03' 21"** e distância de **2.25 m** até o vértice **Pt178**, definido pelas coordenadas **E: 66.862.102 m** e **N: 752.009.373 m** com azimute

123° 04' 05" e distância de 8.17 m até o vértice Pt179, definido pelas coordenadas E: 66.862.787 m e N: 752.008.927 m com azimute 113° 51' 57" e distância de 1.80 m até o vértice Pt180, definido pelas coordenadas E: 66.862.952 m e N: 752.008.854 m com azimute 118° 00' 33" e distância de 6.39 m até o vértice Pt181, definido pelas coordenadas E: 66.863.516 m e N: 752.008.554 m com azimute 125° 05' 56" e distância de 3.95 m até o vértice Pt182, definido pelas coordenadas E: 66.863.839 m e N: 752.008.327 m com azimute 126° 02' 35" e distância de 5.40 m até o vértice Pt183, definido pelas coordenadas E: 66.864.276 m e N: 752.008.009 m com azimute 133° 46' 02" e distância de 493 m até o vértice Pt184, definido pelas coordenadas E: 66.864.632 m e N: 752.007.668 m com azimute 140° 42' 60" e distância de 6.74 m até o vértice Pt185, definido pelas coordenadas E: 66.865.059 m e N: 752.007.146 m com azimute 150° 27' 58" e distância de 6.74 m até o vértice Pt186, definido pelas coordenadas E: 66.865.391 m e N: 752.006.560 m com azimute 157° 43' 36" e distância de 9.92 m até o vértice Pt187, definido pelas coordenadas E: 66.865.767 m e N: 752.005.642 m com azimute 164° 48' 59" e distância de 11.26 m até o vértice Pt188, definido pelas coordenadas E: 66.866.062 m e N: 752.004.555 m com azimute 169° 07' 43" e distância de 3.08 m até o vértice Pt189, definido pelas coordenadas E: 66.866.120 m e N: 752.004.253 m com azimute 169° 57' 45" e distância de 10.16 m até o vértice Pt190, definido pelas coordenadas E: 66.866.297 m e N: 752.003.253 m com azimute 171° 21' 19" e distância de 4.72 m até o vértice Pt191, definido pelas coordenadas E: 66.866.368 m e N: 752.002.786 m com azimute 174° 22' 31" e distância de 6.63 m até o vértice Pt192, definido pelas coordenadas E: 66.866.433 m e N: 752.002.126 m com azimute 176° 19' 17" e distância de 10.13 m até o vértice Pt193, definido pelas coordenadas E: 66.866.498 m e N: 752.001.115 m com azimute 181° 43' 55" e distância de 8.93 m até o vértice Pt194, definido pelas coordenadas E: 66.866.471 m e N: 752.000.222 m com azimute 181° 17' 49" e distância de 18.55 m até o vértice Pt195, definido pelas coordenadas E: 66.866.429 m e N: 751.998.367 m com azimute 177° 33' 43" e distância de 16.45 m até o vértice Pt196, definido pelas coordenadas E: 66.866.499 m e N: 751.996.723 m com azimute 177° 18' 09" e distância de 12.32 m até o vértice Pt197, definido pelas coordenadas E: 66.866.557 m e N: 751.995.492 m com azimute 174° 05' 55" e distância de 4.18 m até o vértice Pt198, definido pelas coordenadas E: 66.866.600 m e N: 751.995.076 m com azimute 174° 28' 54" e distância de 8.01 m até o vértice Pt199, definido pelas coordenadas E: 66.866.677 m e N: 751.994.279 m com azimute 170° 46' 28" e distância de 9.54 m até o vértice Pt200, definido pelas coordenadas E: 66.866.830 m e N: 751.993.337 m com azimute 169° 12' 40" e distância de 11.86 m até o vértice Pt201, definido pelas coordenadas E: 66.867.052 m e N: 751.992.172 m com azimute 169° 08' 03" e distância de 6.58 m até o vértice Pt202, definido pelas coordenadas E: 66.867.176 m e N: 751.991.526 m com azimute 167° 20' 24" e distância de 6.16 m até o vértice Pt203, definido pelas coordenadas E: 66.867.311 m e N: 751.990.925 m com azimute 167° 28' 16" e distância de 16.41 m até o vértice Pt204, definido pelas coordenadas E: 66.867.667 m e N: 751.989.323 m com azimute 168° 49' 51" e distância de 10.38 m até o vértice Pt205, definido pelas coordenadas E: 66.867.868 m e N: 751.988.305 m com azimute 166° 16' 05" e distância de 8.68 m até o vértice Pt206, definido pelas coordenadas E: 66.868.074 m e N: 751.987.462 m com azimute 153° 45' 15" e distância de 1.61 m até o vértice Pt207, definido pelas coordenadas E: 66.868.145 m e N: 751.987.318 m com azimute 155° 53' 44" e distância de 13.12 m até o vértice Pt208, definido pelas coordenadas E: 66.868.681 m e N: 751.986.120 m com azimute 155° 59' 54" e distância de 10.40 m até o vértice Pt209, definido pelas coordenadas E: 66.869.104 m e N: 751.985.170 m com azimute 152° 50' 44" e distância de 10.87 m até o vértice Pt210, definido pelas coordenadas E: 66.869.600 m e N: 751.984.203 m com azimute 147° 58' 58" e distância de 5.13 m até o vértice Pt211, definido pelas coordenadas E: 66.869.872 m e N: 751.983.768 m com azimute 149° 06' 54" e distância de 6.23 m até o vértice Pt212, definido pelas coordenadas E: 66.870.192 m e N: 751.983.233 m com azimute 143° 49' 13" e distância de 4.98 m até o vértice Pt213, definido pelas coordenadas E: 66.870.486 m e N: 751.982.831 m com azimute 144° 24' 54" e distância de 5.62 m até o vértice Pt214, definido pelas

coordenadas **E: 66.870.813 m** e **N: 751.982.374 m** com azimute **128° 31' 31"** e distância de **11.98 m** até o vértice **Pt215**, definido pelas coordenadas **E: 66.871.750 m** e **N: 751.981.628 m** com azimute **109° 02' 10"** e distância de **12.36 m** até o vértice **Pt216**, definido pelas coordenadas **E: 66.872.918 m** e **N: 751.981.225 m** com azimute **263° 12' 25"** e distância de **32.55 m** até o vértice **Pt217**, definido pelas coordenadas **E: 66.869.686 m** e **N: 751.980.840 m** com azimute **230° 40' 37"** e distância de **28.74 m** até o vértice **Pt218**, definido pelas coordenadas **E: 66.867.463 m** e **N: 751.979.019 m** com azimute **198° 58' 51"** e distância de **43.81 m** até o vértice **Pt219**, definido pelas coordenadas **E: 66.866.038 m** e **N: 751.974.876 m** com azimute **184° 16' 17"** e distância de **23.50 m** até o vértice **Pt220**, definido pelas coordenadas **E: 66.865.863 m** e **N: 751.972.533 m** com azimute **184° 04' 27"** e distância de **24.77 m** até o vértice **Pt221**, definido pelas coordenadas **E: 66.865.687 m** e **N: 751.970.062 m** com azimute **177° 18' 14"** e distância de **34.44 m** até o vértice **Pt222**, definido pelas coordenadas **E: 66.865.849 m** e **N: 751.966.622 m** com azimute **200° 33' 16"** e distância de **39.68 m** até o vértice **Pt223**, definido pelas coordenadas **E: 66.864.456 m** e **N: 751.962.907 m** com azimute **192° 24' 07"** e distância de **40.14 m** até o vértice **Pt224**, definido pelas coordenadas **E: 66.863.594 m** e **N: 751.958.987 m** com azimute **191° 50' 37"** e distância de **30.11 m** até o vértice **Pt225**, definido pelas coordenadas **E: 66.862.976 m** e **N: 751.956.040 m** com azimute **180° 01' 50"** e distância de **18.77 m** até o vértice **Pt226**, definido pelas coordenadas **E: 66.862.975 m** e **N: 751.954.163 m** com azimute **181° 45' 51"** e distância de **25.66 m** até o vértice **Pt227**, definido pelas coordenadas **E: 66.862.896 m** e **N: 751.951.598 m** com azimute **182° 40' 13"** e distância de **23.40 m** até o vértice **Pt228**, definido pelas coordenadas **E: 66.862.787 m** e **N: 751.949.261 m** com azimute **201° 57' 23"** e distância de **30.22 m** até o vértice **Pt229**, definido pelas coordenadas **E: 66.861.657 m** e **N: 751.946.458 m** com azimute **180° 35' 21"** e distância de **51.53 m** até o vértice **Pt230**, definido pelas coordenadas **E: 66.861.604 m** e **N: 751.941.305 m** com azimute **164° 49' 12"** e distância de **32.80 m** até o vértice **Pt231**, definido pelas coordenadas **E: 66.862.463 m** e **N: 751.938.139 m** com azimute **168° 02' 03"** e distância de **26.05 m** até o vértice **Pt232**, definido pelas coordenadas **E: 66.863.003 m** e **N: 751.935.591 m** com azimute **169° 11' 14"** e distância de **29.16 m** até o vértice **Pt233**, definido pelas coordenadas **E: 66.863.550 m** e **N: 751.932.727 m** com azimute **163° 28' 25"** e distância de **32.38 m** até o vértice **Pt234**, definido pelas coordenadas **E: 66.864.471 m** e **N: 751.929.623 m** com azimute **188° 17' 06"** e distância de **15.68 m** até o vértice **Pt235**, definido pelas coordenadas **E: 66.864.245 m** e **N: 751.928.071 m** com azimute **187° 25' 07"** e distância de **23.00 m** até o vértice **Pt236**, definido pelas coordenadas **E: 66.863.948 m** e **N: 751.925.790 m** com azimute **157° 09' 31"** e distância de **17.90 m** até o vértice **Pt237**, definido pelas coordenadas **E: 66.864.643 m** e **N: 751.924.140 m** com azimute **157° 45' 07"** e distância de **22.16 m** até o vértice **Pt238**, definido pelas coordenadas **E: 66.865.482 m** e **N: 751.922.089 m** com azimute **157° 05' 38"** e distância de **22.63 m** até o vértice **Pt239**, definido pelas coordenadas **E: 66.866.363 m** e **N: 751.920.004 m** com azimute **172° 04' 19"** e distância de **21.24 m** até o vértice **Pt240**, definido pelas coordenadas **E: 66.866.656 m** e **N: 751.917.900 m** com azimute **172° 37' 39"** e distância de **10.05 m** até o vértice **Pt241**, definido pelas coordenadas **E: 66.866.785 m** e **N: 751.916.903 m** com azimute **209° 11' 37"** e distância de **40.86 m** até o vértice **Pt242**, definido pelas coordenadas **E: 66.864.792 m** e **N: 751.913.336 m** com azimute **227° 54' 29"** e distância de **32.89 m** até o vértice **Pt243**, definido pelas coordenadas **E: 66.862.351 m** e **N: 751.911.131 m** com azimute **244° 09' 13"** e distância de **38.86 m** até o vértice **Pt244**, definido pelas coordenadas **E: 66.858.854 m** e **N: 751.909.437 m** com azimute **236° 51' 29"** e distância de **23.19 m** até o vértice **Pt245**, definido pelas coordenadas **E: 66.856.912 m** e **N: 751.908.169 m** com azimute **260° 53' 47"** e distância de **35.71 m** até o vértice **Pt246**, definido pelas coordenadas **E: 66.853.386 m** e **N: 751.907.604 m** com azimute **266° 54' 31"** e distância de **29.11 m** até o vértice **Pt247**, definido pelas coordenadas **E: 66.850.479 m** e **N: 751.907.447 m** com azimute **263° 47' 11"** e distância de **8.50 m** até o vértice **Pt248**, definido pelas coordenadas **E: 66.849.634 m** e **N: 751.907.355 m** com azimute **263° 06' 13"** e distância de **15.24 m** até o vértice **Pt249**, definido

pelas coordenadas **E: 66.848.121 m** e **N: 751.907.172 m** com azimute **258° 53' 10"** e distância de **24.64 m** até o vértice **Pt250**, definido pelas coordenadas **E: 66.845.703 m** e **N: 751.906.697 m** com azimute **263° 58' 16"** e distância de **28.47 m** até o vértice **Pt251**, definido pelas coordenadas **E: 66.842.872 m** e **N: 751.906.398 m** com azimute **265° 03' 42"** e distância de **34.85 m** até o vértice **Pt252**, definido pelas coordenadas **E: 66.839.400 m** e **N: 751.906.098 m** com azimute **245° 43' 54"** e distância de **28.34 m** até o vértice **Pt253**, definido pelas coordenadas **E: 66.836.816 m** e **N: 751.904.933 m** com azimute **270° 25' 50"** e distância de **35.92 m** até o vértice **Pt254**, definido pelas coordenadas **E: 66.833.224 m** e **N: 751.904.960 m** com azimute **271° 08' 30"** e distância de **23.08 m** até o vértice **Pt255**, definido pelas coordenadas **E: 66.830.916 m** e **N: 751.905.006 m** com azimute **281° 59' 03"** e distância de **70.99 m** até o vértice **Pt256**, definido pelas coordenadas **E: 66.823.972 m** e **N: 751.906.480 m** com azimute **209° 49' 04"** e distância de **50.68 m** até o vértice **Pt257**, definido pelas coordenadas **E: 66.821.452 m** e **N: 751.902.083 m** com azimute **209° 33' 53"** e distância de **42.99 m** até o vértice **Pt258**, definido pelas coordenadas **E: 66.819.331 m** e **N: 751.898.344 m** com azimute **234° 20' 01"** e distância de **25.33 m** até o vértice **Pt259**, definido pelas coordenadas **E: 66.817.273 m** e **N: 751.896.867 m** com azimute **234° 21' 41"** e distância de **27.08 m** até o vértice **Pt260**, definido pelas coordenadas **E: 66.815.072 m** e **N: 751.895.289 m** com azimute **234° 22' 10"** e distância de **33.75 m** até o vértice **Pt261**, definido pelas coordenadas **E: 66.812.329 m** e **N: 751.893.323 m** com azimute **222° 23' 39"** e distância de **38.10 m** até o vértice **Pt262**, definido pelas coordenadas **E: 66.809.760 m** e **N: 751.890.509 m** com azimute **222° 03' 15"** e distância de **29.31 m** até o vértice **Pt263**, definido pelas coordenadas **E: 66.807.797 m** e **N: 751.888.333 m** com azimute **224° 25' 54"** e distância de **20.67 m** até o vértice **Pt264**, definido pelas coordenadas **E: 66.806.350 m** e **N: 751.886.857 m** com azimute **223° 51' 18"** e distância de **21.23 m** até o vértice **Pt265**, definido pelas coordenadas **E: 66.804.879 m** e **N: 751.885.326 m** com azimute **224° 54' 06"** e distância de **16.46 m** até o vértice **Pt266**, definido pelas coordenadas **E: 66.803.717 m** e **N: 751.884.160 m** com azimute **223° 58' 38"** e distância de **23.37 m** até o vértice **Pt267**, definido pelas coordenadas **E: 66.802.094 m** e **N: 751.882.478 m** com azimute **233° 02' 47"** e distância de **63.04 m** até o vértice **Pt268**, definido pelas coordenadas **E: 66.797.056 m** e **N: 751.878.688 m** com azimute **242° 01' 24"** e distância de **54.46 m** até o vértice **Pt269**, definido pelas coordenadas **E: 66.792.246 m** e **N: 751.876.133 m** com azimute **246° 22' 14"** e distância de **6.11 m** até o vértice **Pt270**, definido pelas coordenadas **E: 66.791.686 m** e **N: 751.875.888 m** com azimute **244° 58' 38"** e distância de **40.55 m** até o vértice **Pt271**, definido pelas coordenadas **E: 66.788.012 m** e **N: 751.874.173 m** com azimute **219° 46' 35"** e distância de **47.84 m** até o vértice **Pt272**, definido pelas coordenadas **E: 66.784.951 m** e **N: 751.870.496 m** com azimute **216° 39' 56"** e distância de **27.46 m** até o vértice **Pt273**, definido pelas coordenadas **E: 66.783.311 m** e **N: 751.868.293 m** com azimute **217° 47' 28"** e distância de **10.20 m** até o vértice **Pt274**, definido pelas coordenadas **E: 66.782.686 m** e **N: 751.867.487 m** com azimute **203° 55' 35"** e distância de **11.27 m** até o vértice **Pt275**, definido pelas coordenadas **E: 66.782.229 m** e **N: 751.866.457 m** com azimute **203° 32' 37"** e distância de **26.39 m** até o vértice **Pt276**, definido pelas coordenadas **E: 66.781.175 m** e **N: 751.864.038 m** com azimute **203° 30' 26"** e distância de **15.59 m** até o vértice **Pt277**, definido pelas coordenadas **E: 66.780.553 m** e **N: 751.862.608 m** com azimute **202° 46' 24"** e distância de **15.22 m** até o vértice **Pt278**, definido pelas coordenadas **E: 66.779.964 m** e **N: 751.861.205 m** com azimute **202° 23' 06"** e distância de **18.96 m** até o vértice **Pt279**, definido pelas coordenadas **E: 66.779.242 m** e **N: 751.859.452 m** com azimute **203° 11' 05"** e distância de **5.38 m** até o vértice **Pt280**, definido pelas coordenadas **E: 66.779.030 m** e **N: 751.858.957 m** com azimute **194° 18' 26"** e distância de **3.08 m** até o vértice **Pt281**, definido pelas coordenadas **E: 66.778.954 m** e **N: 751.858.659 m** com azimute **194° 12' 17"** e distância de **21.44 m** até o vértice **Pt282**, definido pelas coordenadas **E: 66.778.428 m** e **N: 751.856.581 m** com azimute **194° 21' 02"** e distância de **29.17 m** até o vértice **Pt283**, definido pelas coordenadas **E: 66.777.705 m** e **N: 751.853.755 m** com azimute **194° 14' 08"** e distância de **19.52 m** até o vértice **Pt284**, definido

pelas coordenadas E: 66.777.225 m e N: 751.851.863 m com azimute 193° 25' 20" e distância de 14.26 m até o vértice Pt285, definido pelas coordenadas E: 66.776.894 m e N: 751.850.476 m com azimute 192° 01' 49" e distância de 28.55 m até o vértice Pt286, definido pelas coordenadas E: 66.776.299 m e N: 751.847.684 m com azimute 192° 01' 15" e distância de 29.24 m até o vértice Pt287, definido pelas coordenadas E: 66.775.690 m e N: 751.844.824 m com azimute 210° 13' 53" e distância de 18.11 m até o vértice Pt288, definido pelas coordenadas E: 66.774.778 m e N: 751.843.259 m com azimute 209° 48' 52" e distância de 27.53 m até o vértice Pt289, definido pelas coordenadas E: 66.773.409 m e N: 751.840.870 m com azimute 268° 13' 35" e distância de 24.23 m até o vértice Pt290, definido pelas coordenadas E: 66.770.987 m e N: 751.840.795 m com azimute 268° 02' 58" e distância de 17.92 m até o vértice Pt291, definido pelas coordenadas E: 66.769.196 m e N: 751.840.734 m com azimute 268° 06' 01" e distância de 30.47 m até o vértice Pt292, definido pelas coordenadas E: 66.766.151 m e N: 751.840.633 m com azimute 274° 03' 38" e distância de 34.04 m até o vértice Pt293, definido pelas coordenadas E: 66.762.756 m e N: 751.840.874 m com azimute 266° 22' 08" e distância de 47.05 m até o vértice Pt294, definido pelas coordenadas E: 66.758.060 m e N: 751.840.576 m com azimute 246° 30' 20" e distância de 38.40 m até o vértice Pt295, definido pelas coordenadas E: 66.754.538 m e N: 751.839.045 m com azimute 252° 25' 32" e distância de 34.74 m até o vértice Pt296, definido pelas coordenadas E: 66.751.226 m e N: 751.837.996 m com azimute 217° 12' 12" e distância de 15.12 m até o vértice Pt297, definido pelas coordenadas E: 66.750.312 m e N: 751.836.792 m com azimute 216° 35' 24" e distância de 6.96 m até o vértice Pt298, definido pelas coordenadas E: 66.749.897 m e N: 751.836.233 m com azimute 216° 53' 03" e distância de 16.13 m até o vértice Pt299, definido pelas coordenadas E: 66.748.929 m e N: 751.834.943 m com azimute 206° 58' 49" e distância de 1.23 m até o vértice Pt300, definido pelas coordenadas E: 66.748.873 m e N: 751.834.833 m com azimute 209° 34' 59" e distância de 10.53 m até o vértice Pt301, definido pelas coordenadas E: 66.748.353 m e N: 751.833.917 m com azimute 208° 56' 35" e distância de 13.47 m até o vértice Pt302, definido pelas coordenadas E: 66.747.701 m e N: 751.832.738 m com azimute 209° 19' 34" e distância de 17.82 m até o vértice Pt303, definido pelas coordenadas E: 66.746.828 m e N: 751.831.184 m com azimute 205° 50' 12" e distância de 20.05 m até o vértice Pt304, definido pelas coordenadas E: 66.745.954 m e N: 751.829.379 m com azimute 205° 26' 19" e distância de 22.98 m até o vértice Pt305, definido pelas coordenadas E: 66.744.967 m e N: 751.827.304 m com azimute 202° 38' 36" e distância de 9.35 m até o vértice Pt306, definido pelas coordenadas E: 66.744.607 m e N: 751.826.441 m com azimute 202° 19' 50" e distância de 14.48 m até o vértice Pt307, definido pelas coordenadas E: 66.744.057 m e N: 751.825.102 m com azimute 226° 52' 05" e distância de 19.09 m até o vértice Pt308, definido pelas coordenadas E: 66.742.664 m e N: 751.823.797 m com azimute 238° 05' 46" e distância de 30.52 m até o vértice Pt309, definido pelas coordenadas E: 66.740.073 m e N: 751.822.184 m com azimute 250° 04' 30" e distância de 44.63 m até o vértice Pt310, definido pelas coordenadas E: 66.735.877 m e N: 751.820.663 m com azimute 233° 55' 59" e distância de 49.09 m até o vértice Pt311, definido pelas coordenadas E: 66.731.909 m e N: 751.817.773 m com azimute 192° 41' 26" e distância de 32.64 m até o vértice Pt312, definido pelas coordenadas E: 66.731.192 m e N: 751.814.589 m com azimute 206° 32' 01" e distância de 8.17 m até o vértice Pt313, definido pelas coordenadas E: 66.730.827 m e N: 751.813.858 m com azimute 206° 08' 08" e distância de 17.30 m até o vértice Pt314, definido pelas coordenadas E: 66.730.065 m e N: 751.812.305 m com azimute 205° 45' 10" e distância de 23.66 m até o vértice Pt315, definido pelas coordenadas E: 66.729.037 m e N: 751.810.174 m com azimute 192° 31' 44" e distância de 1.38 m até o vértice Pt316, definido pelas coordenadas E: 66.729.007 m e N: 751.810.039 m com azimute 192° 03' 54" e distância de 9.38 m até o vértice Pt317, definido pelas coordenadas E: 66.728.811 m e N: 751.809.122 m com azimute 191° 49' 35" e distância de 13.27 m até o vértice Pt318, definido pelas coordenadas E: 66.728.539 m e N: 751.807.823 m com azimute 192° 09' 11" e distância de 9.60 m até o vértice Pt319, definido

pelas coordenadas **E: 66.728.337 m** e **N: 751.806.885 m** com azimute **191° 51' 35"** e distância de **5.11 m** até o vértice **Pt320**, definido pelas coordenadas **E: 66.728.232 m** e **N: 751.806.385 m** com azimute **169° 11' 44"** e distância de **13.34 m** até o vértice **Pt321**, definido pelas coordenadas **E: 66.728.482 m** e **N: 751.805.075 m** com azimute **169° 07' 28"** e distância de **15.00 m** até o vértice **Pt322**, definido pelas coordenadas **E: 66.728.765 m** e **N: 751.803.602 m** com azimute **169° 00' 19"** e distância de **16.04 m** até o vértice **Pt323**, definido pelas coordenadas **E: 66.729.071 m** e **N: 751.802.027 m** com azimute **139° 53' 52"** e distância de **18.55 m** até o vértice **Pt324**, definido pelas coordenadas **E: 66.730.266 m** e **N: 751.800.608 m** com azimute **139° 46' 12"** e distância de **10.71 m** até o vértice **Pt325**, definido pelas coordenadas **E: 66.730.958 m** e **N: 751.799.790 m** com azimute **140° 04' 07"** e distância de **14.01 m** até o vértice **Pt326**, definido pelas coordenadas **E: 66.731.857 m** e **N: 751.798.716 m** com azimute **139° 52' 13"** e distância de **16.07 m** até o vértice **Pt327**, definido pelas coordenadas **E: 66.732.893 m** e **N: 751.797.487 m** com azimute **140° 01' 57"** e distância de **13.14 m** até o vértice **Pt328**, definido pelas coordenadas **E: 66.733.737 m** e **N: 751.796.480 m** com azimute **133° 28' 49"** e distância de **12.27 m** até o vértice **Pt329**, definido pelas coordenadas **E: 66.734.627 m** e **N: 751.795.636 m** com azimute **133° 36' 26"** e distância de **31.71 m** até o vértice **Pt330**, definido pelas coordenadas **E: 66.736.923 m** e **N: 751.793.449 m** com azimute **99° 15' 15"** e distância de **23.07 m** até o vértice **Pt331**, definido pelas coordenadas **E: 66.739.200 m** e **N: 751.793.078 m** com azimute **98° 57' 20"** e distância de **24.35 m** até o vértice **Pt332**, definido pelas coordenadas **E: 66.741.605 m** e **N: 751.792.699 m** com azimute **111° 18' 45"** e distância de **33.51 m** até o vértice **Pt333**, definido pelas coordenadas **E: 66.744.727 m** e **N: 751.791.481 m** com azimute **111° 10' 12"** e distância de **25.45 m** até o vértice **Pt334**, definido pelas coordenadas **E: 66.747.100 m** e **N: 751.790.562 m** com azimute **137° 13' 16"** e distância de **27.00 m** até o vértice **Pt335**, definido pelas coordenadas **E: 66.748.934 m** e **N: 751.788.580 m** com azimute **192° 19' 31"** e distância de **49.80 m** até o vértice **Pt336**, definido pelas coordenadas **E: 66.747.871 m** e **N: 751.783.715 m** com azimute **217° 17' 17"** e distância de **47.69 m** até o vértice **Pt337**, definido pelas coordenadas **E: 66.744.982 m** e **N: 751.779.921 m** com azimute **150° 33' 54"** e distância de **44.48 m** até o vértice **Pt338**, definido pelas coordenadas **E: 66.747.168 m** e **N: 751.776.047 m** com azimute **166° 57' 47"** e distância de **19.33 m** até o vértice **Pt339**, definido pelas coordenadas **E: 66.747.604 m** e **N: 751.774.164 m** com azimute **166° 53' 24"** e distância de **26.41 m** até o vértice **Pt340**, definido pelas coordenadas **E: 66.748.203 m** e **N: 751.771.592 m** com azimute **166° 50' 46"** e distância de **25.36 m** até o vértice **Pt341**, definido pelas coordenadas **E: 66.748.780 m** e **N: 751.769.123 m** com azimute **169° 39' 36"** e distância de **15.99 m** até o vértice **Pt342**, definido pelas coordenadas **E: 66.749.067 m** e **N: 751.767.550 m** com azimute **170° 03' 27"** e distância de **27.86 m** até o vértice **Pt343**, definido pelas coordenadas **E: 66.749.548 m** e **N: 751.764.806 m** com azimute **169° 41' 21"** e distância de **25.76 m** até o vértice **Pt344**, definido pelas coordenadas **E: 66.750.009 m** e **N: 751.762.272 m** com azimute **142° 46' 04"** e distância de **39.86 m** até o vértice **Pt345**, definido pelas coordenadas **E: 66.752.421 m** e **N: 751.759.098 m** com azimute **119° 14' 03"** e distância de **13.64 m** até o vértice **Pt346**, definido pelas coordenadas **E: 66.753.611 m** e **N: 751.758.432 m** com azimute **119° 41' 36"** e distância de **17.95 m** até o vértice **Pt347**, definido pelas coordenadas **E: 66.755.170 m** e **N: 751.757.543 m** com azimute **107° 14' 15"** e distância de **14.07 m** até o vértice **Pt348**, definido pelas coordenadas **E: 66.756.514 m** e **N: 751.757.126 m** com azimute **106° 44' 08"** e distância de **15.14 m** até o vértice **Pt349**, definido pelas coordenadas **E: 66.757.964 m** e **N: 751.756.690 m** com azimute **107° 23' 29"** e distância de **22.92 m** até o vértice **Pt350**, definido pelas coordenadas **E: 66.760.151 m** e **N: 751.756.005 m** com azimute **170° 47' 57"** e distância de **11.88 m** até o vértice **Pt351**, definido pelas coordenadas **E: 66.760.341 m** e **N: 751.754.832 m** com azimute **170° 38' 09"** e distância de **22.06 m** até o vértice **Pt352**, definido pelas coordenadas **E: 66.760.700 m** e **N: 751.752.655 m** com azimute **184° 58' 06"** e distância de **19.05 m** até o vértice **Pt353**, definido pelas coordenadas **E: 66.760.535 m** e **N: 751.750.757 m** com azimute **185° 05' 56"** e distância de **21.72 m** até o vértice **Pt354**, definido pelas

coordenadas **E: 66.760.342 m** e **N: 751.748.594 m** com azimute **242° 09' 08"** e distância de **57.93 m** até o vértice **Pt355**, definido pelas coordenadas **E: 66.755.220 m** e **N: 751.745.888 m** com azimute **246° 42' 54"** e distância de **6.96 m** até o vértice **Pt356**, definido pelas coordenadas **E: 66.754.581 m** e **N: 751.745.613 m** com azimute **246° 25' 14"** e distância de **43.45 m** até o vértice **Pt357**, definido pelas coordenadas **E: 66.750.599 m** e **N: 751.743.875 m** com azimute **234° 48' 31"** e distância de **33.66 m** até o vértice **Pt358**, definido pelas coordenadas **E: 66.747.848 m** e **N: 751.741.935 m** com azimute **234° 40' 18"** e distância de **29.59 m** até o vértice **Pt359**, definido pelas coordenadas **E: 66.745.434 m** e **N: 751.740.224 m** com azimute **215° 30' 15"** e distância de **21.82 m** até o vértice **Pt360**, definido pelas coordenadas **E: 66.744.167 m** e **N: 751.738.448 m** com azimute **215° 13' 59"** e distância de **30.18 m** até o vértice **Pt361**, definido pelas coordenadas **E: 66.742.426 m** e **N: 751.735.983 m** com azimute **214° 55' 24"** e distância de **30.03 m** até o vértice **Pt362**, definido pelas coordenadas **E: 66.740.707 m** e **N: 751.733.521 m** com azimute **203° 40' 51"** e distância de **7.64 m** até o vértice **Pt363**, definido pelas coordenadas **E: 66.740.400 m** e **N: 751.732.821 m** com azimute **203° 29' 37"** e distância de **18.86 m** até o vértice **Pt364**, definido pelas coordenadas **E: 66.739.648 m** e **N: 751.731.091 m** com azimute **203° 56' 06"** e distância de **29.63 m** até o vértice **Pt365**, definido pelas coordenadas **E: 66.738.446 m** e **N: 751.728.383 m** com azimute **182° 51' 31"** e distância de **29.88 m** até o vértice **Pt366**, definido pelas coordenadas **E: 66.738.297 m** e **N: 751.725.399 m** com azimute **193° 50' 20"** e distância de **38.04 m** até o vértice **Pt367**, definido pelas coordenadas **E: 66.737.387 m** e **N: 751.721.705 m** com azimute **239° 31' 44"** e distância de **26.33 m** até o vértice **Pt368**, definido pelas coordenadas **E: 66.735.118 m** e **N: 751.720.370 m** com azimute **274° 32' 32"** e distância de **36.75 m** até o vértice **Pt369**, definido pelas coordenadas **E: 66.731.455 m** e **N: 751.720.661 m** com azimute **285° 04' 28"** e distância de **25.03 m** até o vértice **Pt370**, definido pelas coordenadas **E: 66.729.038 m** e **N: 751.721.312 m** com azimute **313° 31' 02"** e distância de **25.14 m** até o vértice **Pt371**, definido pelas coordenadas **E: 66.727.215 m** e **N: 751.723.043 m** com azimute **300° 52' 58"** e distância de **20.61 m** até o vértice **Pt372**, definido pelas coordenadas **E: 66.725.446 m** e **N: 751.724.101 m** com azimute **300° 32' 25"** e distância de **27.61 m** até o vértice **Pt373**, definido pelas coordenadas **E: 66.723.068 m** e **N: 751.725.504 m** com azimute **293° 11' 14"** e distância de **26.41 m** até o vértice **Pt374**, definido pelas coordenadas **E: 66.720.640 m** e **N: 751.726.544 m** com azimute **293° 19' 08"** e distância de **43.20 m** até o vértice **Pt375**, definido pelas coordenadas **E: 66.716.673 m** e **N: 751.728.254 m** com azimute **300° 50' 51"** e distância de **52.34 m** até o vértice **Pt376**, definido pelas coordenadas **E: 66.712.179 m** e **N: 751.730.938 m** com azimute **305° 58' 15"** e distância de **20.91 m** até o vértice **Pt377**, definido pelas coordenadas **E: 66.710.487 m** e **N: 751.732.166 m** com azimute **306° 11' 26"** e distância de **20.92 m** até o vértice **Pt378**, definido pelas coordenadas **E: 66.708.799 m** e **N: 751.733.401 m** com azimute **16° 03' 15"** e distância de **21.70 m** até o vértice **Pt379**, definido pelas coordenadas **E: 66.709.399 m** e **N: 751.735.486 m** com azimute **16° 27' 36"** e distância de **4.13 m** até o vértice **Pt380**, definido pelas coordenadas **E: 66.709.516 m** e **N: 751.735.882 m** com azimute **11° 28' 53"** e distância de **17.68 m** até o vértice **Pt381**, definido pelas coordenadas **E: 66.709.868 m** e **N: 751.737.615 m** com azimute **353° 42' 11"** e distância de **7.29 m** até o vértice **Pt382**, definido pelas coordenadas **E: 66.709.788 m** e **N: 751.738.340 m** com azimute **330° 06' 22"** e distância de **7.62 m** até o vértice **Pt383**, definido pelas coordenadas **E: 66.709.408 m** e **N: 751.739.001 m** com azimute **307° 28' 03"** e distância de **8.63 m** até o vértice **Pt384**, definido pelas coordenadas **E: 66.708.723 m** e **N: 751.739.526 m** com azimute **279° 53' 09"** e distância de **12.23 m** até o vértice **Pt385**, definido pelas coordenadas **E: 66.707.518 m** e **N: 751.739.736 m** com azimute **263° 32' 35"** e distância de **10.85 m** até o vértice **Pt386**, definido pelas coordenadas **E: 66.706.440 m** e **N: 751.739.614 m** com azimute **254° 02' 29"** e distância de **11.93 m** até o vértice **Pt387**, definido pelas coordenadas **E: 66.705.293 m** e **N: 751.739.286 m** com azimute **250° 36' 38"** e distância de **6.27 m** até o vértice **Pt388**, definido pelas coordenadas **E: 66.704.702 m** e **N: 751.739.078 m** com azimute **249° 56' 09"** e distância de **8.45 m** até o vértice **Pt389**, definido pelas coordenadas **E: 66.703.908 m** e

N: 751.738.788 m com azimute **249° 11' 36"** e distância de **6.42 m** até o vértice **Pt390**, definido pelas coordenadas **E: 66.703.308 m** e **N: 751.738.560 m** com azimute **259° 19' 15"** e distância de **9.44 m** até o vértice **Pt391**, definido pelas coordenadas **E: 66.702.380 m** e **N: 751.738.385 m** com azimute **283° 42' 15"** e distância de **9.62 m** até o vértice **Pt392**, definido pelas coordenadas **E: 66.701.445 m** e **N: 751.738.613 m** com azimute **293° 16' 58"** e distância de **9.84 m** até o vértice **Pt393**, definido pelas coordenadas **E: 66.700.541 m** e **N: 751.739.002 m** com azimute **304° 59' 31"** e distância de **8.91 m** até o vértice **Pt394**, definido pelas coordenadas **E: 66.699.811 m** e **N: 751.739.513 m** com azimute **317° 39' 39"** e distância de **8.23 m** até o vértice **Pt395**, definido pelas coordenadas **E: 66.699.257 m** e **N: 751.740.121 m** com azimute **326° 38' 54"** e distância de **10.33 m** até o vértice **Pt396**, definido pelas coordenadas **E: 66.698.689 m** e **N: 751.740.984 m** com azimute **309° 30' 22"** e distância de **9.31 m** até o vértice **Pt397**, definido pelas coordenadas **E: 66.697.971 m** e **N: 751.741.576 m** com azimute **291° 16' 49"** e distância de **8.98 m** até o vértice **Pt398**, definido pelas coordenadas **E: 66.697.134 m** e **N: 751.741.902 m** com azimute **275° 25' 46"** e distância de **14.80 m** até o vértice **Pt399**, definido pelas coordenadas **E: 66.695.661 m** e **N: 751.742.042 m** com azimute **270° 40' 27"** e distância de **2.55 m** até o vértice **Pt400**, definido pelas coordenadas **E: 66.695.406 m** e **N: 751.742.045 m** com azimute **269° 00' 49"** e distância de **19.75 m** até o vértice **Pt401**, definido pelas coordenadas **E: 66.693.431 m** e **N: 751.742.011 m** com azimute **284° 53' 37"** e distância de **9.73 m** até o vértice **Pt402**, definido pelas coordenadas **E: 66.692.491 m** e **N: 751.742.261 m** com azimute **292° 21' 09"** e distância de **14.67 m** até o vértice **Pt403**, definido pelas coordenadas **E: 66.691.134 m** e **N: 751.742.819 m** com azimute **300° 36' 41"** e distância de **12.55 m** até o vértice **Pt404**, definido pelas coordenadas **E: 66.690.054 m** e **N: 751.743.458 m** com azimute **330° 42' 16"** e distância de **11.55 m** até o vértice **Pt405**, definido pelas coordenadas **E: 66.689.489 m** e **N: 751.744.465 m** com azimute **5° 13' 33"** e distância de **6.59 m** até o vértice **Pt406**, definido pelas coordenadas **E: 66.689.549 m** e **N: 751.745.121 m** com azimute **4° 11' 58"** e distância de **22.26 m** até o vértice **Pt407**, definido pelas coordenadas **E: 66.689.712 m** e **N: 751.747.341 m** com azimute **4° 01' 59"** e distância de **22.47 m** até o vértice **Pt408**, definido pelas coordenadas **E: 66.689.870 m** e **N: 751.749.582 m** com azimute **353° 08' 27"** e distância de **15.24 m** até o vértice **Pt409**, definido pelas coordenadas **E: 66.689.688 m** e **N: 751.751.095 m** com azimute **349° 21' 20"** e distância de **18.41 m** até o vértice **Pt410**, definido pelas coordenadas **E: 66.689.348 m** e **N: 751.752.904 m** com azimute **337° 08' 41"** e distância de **24.54 m** até o vértice **Pt411**, definido pelas coordenadas **E: 66.688.395 m** e **N: 751.755.165 m** com azimute **336° 10' 50"** e distância de **20.73 m** até o vértice **Pt412**, definido pelas coordenadas **E: 66.687.558 m** e **N: 751.757.061 m** com azimute **326° 39' 01"** e distância de **28.01 m** até o vértice **Pt413**, definido pelas coordenadas **E: 66.686.018 m** e **N: 751.759.401 m** com azimute **308° 41' 16"** e distância de **25.60 m** até o vértice **Pt414**, definido pelas coordenadas **E: 66.684.020 m** e **N: 751.761.001 m** com azimute **288° 18' 30"** e distância de **2.575 m** até o vértice **Pt415**, definido pelas coordenadas **E: 66.681.575 m** e **N: 751.761.810 m** com azimute **272° 32' 32"** e distância de **2.074 m** até o vértice **Pt416**, definido pelas coordenadas **E: 66.679.503 m** e **N: 751.761.902 m** com azimute **281° 55' 05"** e distância de **29.20 m** até o vértice **Pt417**, definido pelas coordenadas **E: 66.676.646 m** e **N: 751.762.505 m** com azimute **275° 36' 21"** e distância de **16.89 m** até o vértice **Pt418**, definido pelas coordenadas **E: 66.674.965 m** e **N: 751.762.670 m** com azimute **265° 46' 16"** e distância de **51.53 m** até o vértice **Pt419**, definido pelas coordenadas **E: 66.669.826 m** e **N: 751.762.290 m** com azimute **280° 28' 22"** e distância de **12.21 m** até o vértice **Pt420**, definido pelas coordenadas **E: 66.668.625 m** e **N: 751.762.512 m** com azimute **306° 10' 07"** e distância de **10.13 m** até o vértice **Pt421**, definido pelas coordenadas **E: 66.667.807 m** e **N: 751.763.110 m** com azimute **322° 29' 42"** e distância de **11.00 m** até o vértice **Pt422**, definido pelas coordenadas **E: 66.667.137 m** e **N: 751.763.983 m** com azimute **309° 26' 29"** e distância de **10.88 m** até o vértice **Pt423**, definido pelas coordenadas **E: 66.666.297 m** e **N: 751.764.674 m** com azimute **309° 55' 02"** e distância de **23.63 m** até o vértice **Pt424**, definido pelas coordenadas **E: 66.664.485 m** e **N: 751.766.190 m** com azimute **304° 45' 51"** e

distância de **29.45 m** até o vértice **Pt425**, definido pelas coordenadas **E: 66.662.066 m** e **N: 751.767.869 m** com azimute **294° 11' 24"** e distância de **34.00 m** até o vértice **Pt426**, definido pelas coordenadas **E: 66.658.965 m** e **N: 751.769.262 m** com azimute **279° 38' 53"** e distância de **22.32 m** até o vértice **Pt427**, definido pelas coordenadas **E: 66.656.765 m** e **N: 751.769.636 m** com azimute **257° 15' 54"** e distância de **27.45 m** até o vértice **Pt428**, definido pelas coordenadas **E: 66.654.088 m** e **N: 751.769.031 m** com azimute **254° 18' 06"** e distância de **11.79 m** até o vértice **Pt429**, definido pelas coordenadas **E: 66.652.953 m** e **N: 751.768.712 m** com azimute **254° 12' 03"** e distância de **9.70 m** até o vértice **Pt430**, definido pelas coordenadas **E: 66.652.020 m** e **N: 751.768.448 m** com azimute **254° 13' 37"** e distância de **15.52 m** até o vértice **Pt431**, definido pelas coordenadas **E: 66.650.526 m** e **N: 751.768.026 m** com azimute **254° 16' 42"** e distância de **13.36 m** até o vértice **Pt432**, definido pelas coordenadas **E: 66.649.240 m** e **N: 751.767.664 m** com azimute **254° 18' 02"** e distância de **16.96 m** até o vértice **Pt433**, definido pelas coordenadas **E: 66.647.607 m** e **N: 751.767.205 m** com azimute **254° 14' 28"** e distância de **19.85 m** até o vértice **Pt434**, definido pelas coordenadas **E: 66.645.697 m** e **N: 751.766.666 m** com azimute **254° 18' 56"** e distância de **17.79 m** até o vértice **Pt435**, definido pelas coordenadas **E: 66.643.984 m** e **N: 751.766.185 m** com azimute **254° 16' 03"** e distância de **18.85 m** até o vértice **Pt436**, definido pelas coordenadas **E: 66.642.170 m** e **N: 751.765.674 m** com azimute **254° 16' 51"** e distância de **34.44 m** até o vértice **Pt437**, definido pelas coordenadas **E: 66.638.855 m** e **N: 751.764.741 m** com azimute **254° 13' 28"** e distância de **27.33 m** até o vértice **Pt438**, definido pelas coordenadas **E: 66.636.225 m** e **N: 751.763.998 m** com azimute **254° 23' 09"** e distância de **22.11 m** até o vértice **Pt439**, definido pelas coordenadas **E: 66.634.096 m** e **N: 751.763.403 m** com azimute **254° 15' 05"** e distância de **28.81 m** até o vértice **Pt440**, definido pelas coordenadas **E: 66.631.323 m** e **N: 751.762.621 m** com azimute **252° 30' 11"** e distância de **28.20 m** até o vértice **Pt441**, definido pelas coordenadas **E: 66.628.633 m** e **N: 751.761.773 m** com azimute **252° 26' 41"** e distância de **29.04 m** até o vértice **Pt442**, definido pelas coordenadas **E: 66.625.864 m** e **N: 751.760.897 m** com azimute **252° 41' 05"** e distância de **22.98 m** até o vértice **Pt443**, definido pelas coordenadas **E: 66.623.670 m** e **N: 751.760.213 m** com azimute **252° 22' 54"** e distância de **22.63 m** até o vértice **Pt444**, definido pelas coordenadas **E: 66.621.513 m** e **N: 751.759.528 m** com azimute **252° 30' 51"** e distância de **10.12 m** até o vértice **Pt445**, definido pelas coordenadas **E: 66.620.548 m** e **N: 751.759.224 m** com azimute **247° 06' 34"** e distância de **5.37 m** até o vértice **Pt446**, definido pelas coordenadas **E: 66.620.053 m** e **N: 751.759.015 m** com azimute **247° 16' 13"** e distância de **24.87 m** até o vértice **Pt447**, definido pelas coordenadas **E: 66.617.759 m** e **N: 751.758.054 m** com azimute **247° 19' 14"** e distância de **39.86 m** até o vértice **Pt448**, definido pelas coordenadas **E: 66.614.081 m** e **N: 751.756.517 m** com azimute **247° 22' 10"** e distância de **24.77 m** até o vértice **Pt449**, definido pelas coordenadas **E: 66.611.795 m** e **N: 751.755.564 m** com azimute **263° 37' 15"** e distância de **17.82 m** até o vértice **Pt450**, definido pelas coordenadas **E: 66.610.024 m** e **N: 751.755.366 m** com azimute **263° 35' 24"** e distância de **26.33 m** até o vértice **Pt451**, definido pelas coordenadas **E: 66.607.407 m** e **N: 751.755.072 m** com azimute **286° 04' 12"** e distância de **18.93 m** até o vértice **Pt452**, definido pelas coordenadas **E: 66.605.588 m** e **N: 751.755.596 m** com azimute **286° 08' 18"** e distância de **26.51 m** até o vértice **Pt453**, definido pelas coordenadas **E: 66.603.041 m** e **N: 751.756.333 m** com azimute **302° 31' 29"** e distância de **25.50 m** até o vértice **Pt454**, definido pelas coordenadas **E: 66.600.891 m** e **N: 751.757.704 m** com azimute **302° 24' 23"** e distância de **28.47 m** até o vértice **Pt455**, definido pelas coordenadas **E: 66.598.487 m** e **N: 751.759.230 m** com azimute **302° 03' 48"** e distância de **18.86 m** até o vértice **Pt456**, definido pelas coordenadas **E: 66.596.889 m** e **N: 751.760.231 m** com azimute **306° 37' 17"** e distância de **9.22 m** até o vértice **Pt457**, definido pelas coordenadas **E: 66.596.149 m** e **N: 751.760.781 m** com azimute **307° 01' 42"** e distância de **133.13 m** até o vértice **Pt458**, definido pelas coordenadas **E: 66.585.521 m** e **N: 751.768.798 m** com azimute **293° 13' 53"** e distância de **116.52 m** até o vértice **Pt459**, definido pelas coordenadas **E: 66.574.814 m** e **N: 751.773.394 m** com azimute **286° 59' 58"** e

distância de **114.75 m** até o vértice **Pt460**, definido pelas coordenadas **E: 66.563.840 m** e **N: 751.776.749 m** com azimute **278° 41' 33"** e distância de **142.19 m** até o vértice **Pt461**, definido pelas coordenadas **E: 66.549.784 m** e **N: 751.778.898 m** com azimute **278° 36' 51"** e distância de **47.87 m** até o vértice **Pt462**, definido pelas coordenadas **E: 66.545.051 m** e **N: 751.779.615 m** com azimute **278° 35' 18"** e distância de **52.16 m** até o vértice **Pt463**, definido pelas coordenadas **E: 66.539.893 m** e **N: 751.780.394 m** com azimute **273° 16' 04"** e distância de **45.96 m** até o vértice **Pt464**, definido pelas coordenadas **E: 66.535.304 m** e **N: 751.780.656 m** com azimute **273° 18' 54"** e distância de **135.93 m** até o vértice **Pt465**, definido pelas coordenadas **E: 66.521.734 m** e **N: 751.781.442 m** com azimute **269° 29' 41"** e distância de **62.37 m** até o vértice **Pt466**, definido pelas coordenadas **E: 66.515.497 m** e **N: 751.781.387 m** com azimute **262° 29' 58"** e distância de **22.91 m** até o vértice **Pt467**, definido pelas coordenadas **E: 66.513.226 m** e **N: 751.781.088 m** com azimute **254° 53' 29"** e distância de **22.29 m** até o vértice **Pt468**, definido pelas coordenadas **E: 66.511.074 m** e **N: 751.780.507 m** com azimute **253° 25' 44"** e distância de **43.65 m** até o vértice **Pt469**, definido pelas coordenadas **E: 66.506.890 m** e **N: 751.779.262 m** com azimute **250° 09' 31"** e distância de **20.74 m** até o vértice **Pt470**, definido pelas coordenadas **E: 66.504.939 m** e **N: 751.778.558 m** com azimute **246° 05' 51"** e distância de **10.69 m** até o vértice **Pt471**, definido pelas coordenadas **E: 66.503.962 m** e **N: 751.778.125 m** com azimute **239° 09' 56"** e distância de **10.63 m** até o vértice **Pt472**, definido pelas coordenadas **E: 66.503.049 m** e **N: 751.777.580 m** com azimute **221° 59' 55"** e distância de **7.56 m** até o vértice **Pt473**, definido pelas coordenadas **E: 66.502.543 m** e **N: 751.777.018 m** com azimute **200° 26' 27"** e distância de **11.65 m** até o vértice **Pt474**, definido pelas coordenadas **E: 66.502.136 m** e **N: 751.775.926 m** com azimute **188° 08' 45"** e distância de **10.23 m** até o vértice **Pt475**, definido pelas coordenadas **E: 66.501.991 m** e **N: 751.774.913 m** com azimute **181° 33' 41"** e distância de **16.52 m** até o vértice **Pt476**, definido pelas coordenadas **E: 66.501.946 m** e **N: 751.773.262 m** com azimute **186° 10' 13"** e distância de **18.24 m** até o vértice **Pt477**, definido pelas coordenadas **E: 66.501.750 m** e **N: 751.771.449 m** com azimute **193° 59' 41"** e distância de **10.01 m** até o vértice **Pt478**, definido pelas coordenadas **E: 66.501.508 m** e **N: 751.770.478 m** com azimute **209° 41' 46"** e distância de **8.76 m** até o vértice **Pt479**, definido pelas coordenadas **E: 66.501.074 m** e **N: 751.769.717 m** com azimute **241° 42' 31"** e distância de **8.17 m** até o vértice **Pt480**, definido pelas coordenadas **E: 66.500.355 m** e **N: 751.769.330 m** com azimute **262° 00' 38"** e distância de **9.21 m** até o vértice **Pt481**, definido pelas coordenadas **E: 66.499.443 m** e **N: 751.769.202 m** com azimute **270° 38' 25"** e distância de **10.74 m** até o vértice **Pt482**, definido pelas coordenadas **E: 66.498.369 m** e **N: 751.769.214 m** com azimute **271° 50' 51"** e distância de **10.55 m** até o vértice **Pt483**, definido pelas coordenadas **E: 66.497.315 m** e **N: 751.769.248 m** com azimute **272° 29' 49"** e distância de **13.54 m** até o vértice **Pt484**, definido pelas coordenadas **E: 66.495.962 m** e **N: 751.769.307 m** com azimute **262° 16' 39"** e distância de **15.70 m** até o vértice **Pt485**, definido pelas coordenadas **E: 66.494.406 m** e **N: 751.769.096 m** com azimute **256° 48' 59"** e distância de **13.86 m** até o vértice **Pt486**, definido pelas coordenadas **E: 66.493.057 m** e **N: 751.768.780 m** com azimute **246° 44' 56"** e distância de **35.90 m** até o vértice **Pt487**, definido pelas coordenadas **E: 66.489.759 m** e **N: 751.767.363 m** com azimute **263° 27' 05"** e distância de **37.97 m** até o vértice **Pt488**, definido pelas coordenadas **E: 66.485.987 m** e **N: 751.766.930 m** com azimute **286° 20' 01"** e distância de **3.303 m** até o vértice **Pt489**, definido pelas coordenadas **E: 66.482.817 m** e **N: 751.767.859 m** com azimute **295° 53' 22"** e distância de **45.14 m** até o vértice **Pt490**, definido pelas coordenadas **E: 66.478.756 m** e **N: 751.769.830 m** com azimute **275° 10' 37"** e distância de **47.21 m** até o vértice **Pt491**, definido pelas coordenadas **E: 66.474.054 m** e **N: 751.770.256 m** com azimute **274° 16' 31"** e distância de **37.02 m** até o vértice **Pt492**, definido pelas coordenadas **E: 66.470.362 m** e **N: 751.770.532 m** com azimute **273° 11' 06"** e distância de **1.872 m** até o vértice **Pt493**, definido pelas coordenadas **E: 66.468.493 m** e **N: 751.770.636 m** com azimute **335° 55' 19"** e distância de **13.60 m** até o vértice **Pt494**, definido pelas coordenadas **E: 66.467.938 m** e **N: 751.771.878 m** com azimute **338° 32' 00"** e

distância de **6.04 m** até o vértice **Pt495**, definido pelas coordenadas **E: 66.467.717 m** e **N: 751.772.440 m** com azimute **347° 01' 05"** e distância de **6.72 m** até o vértice **Pt496**, definido pelas coordenadas **E: 66.467.566 m** e **N: 751.773.095 m** com azimute **358° 50' 22"** e distância de **6.91 m** até o vértice **Pt497**, definido pelas coordenadas **E: 66.467.552 m** e **N: 751.773.786 m** com azimute **24° 51' 54"** e distância de **8.89 m** até o vértice **Pt498**, definido pelas coordenadas **E: 66.467.926 m** e **N: 751.774.593 m** com azimute **31° 03' 02"** e distância de **12.47 m** até o vértice **Pt499**, definido pelas coordenadas **E: 66.468.569 m** e **N: 751.775.661 m** com azimute **31° 02' 56"** e distância de **12.70 m** até o vértice **Pt500**, definido pelas coordenadas **E: 66.469.224 m** e **N: 751.776.749 m** com azimute **29° 33' 12"** e distância de **17.07 m** até o vértice **Pt501**, definido pelas coordenadas **E: 66.470.066 m** e **N: 751.778.234 m** com azimute **34° 44' 48"** e distância de **14.74 m** até o vértice **Pt502**, definido pelas coordenadas **E: 66.470.906 m** e **N: 751.779.445 m** com azimute **34° 43' 55"** e distância de **10.83 m** até o vértice **Pt503**, definido pelas coordenadas **E: 66.471.523 m** e **N: 751.780.335 m** com azimute **35° 47' 24"** e distância de **11.35 m** até o vértice **Pt504**, definido pelas coordenadas **E: 66.472.187 m** e **N: 751.781.256 m** com azimute **42° 16' 55"** e distância de **14.02 m** até o vértice **Pt505**, definido pelas coordenadas **E: 66.473.130 m** e **N: 751.782.293 m** com azimute **42° 53' 12"** e distância de **26.65 m** até o vértice **Pt506**, definido pelas coordenadas **E: 66.474.944 m** e **N: 751.784.246 m** com azimute **35° 30' 51"** e distância de **8.54 m** até o vértice **Pt507**, definido pelas coordenadas **E: 66.475.440 m** e **N: 751.784.941 m** com azimute **29° 12' 43"** e distância de **9.20 m** até o vértice **Pt508**, definido pelas coordenadas **E: 66.475.889 m** e **N: 751.785.744 m** com azimute **18° 47' 38"** e distância de **9.59 m** até o vértice **Pt509**, definido pelas coordenadas **E: 66.476.198 m** e **N: 751.786.652 m** com azimute **13° 45' 01"** e distância de **13.13 m** até o vértice **Pt510**, definido pelas coordenadas **E: 66.476.510 m** e **N: 751.787.927 m** com azimute **16° 20' 38"** e distância de **18.37 m** até o vértice **Pt511**, definido pelas coordenadas **E: 66.477.027 m** e **N: 751.789.690 m** com azimute **12° 02' 28"** e distância de **22.43 m** até o vértice **Pt512**, definido pelas coordenadas **E: 66.477.495 m** e **N: 751.791.884 m** com azimute **9° 55' 25"** e distância de **32.67 m** até o vértice **Pt513**, definido pelas coordenadas **E: 66.478.058 m** e **N: 751.795.102 m** com azimute **7° 51' 36"** e distância de **23.40 m** até o vértice **Pt514**, definido pelas coordenadas **E: 66.478.378 m** e **N: 751.797.420 m** com azimute **9° 11' 20"** e distância de **13.09 m** até o vértice **Pt515**, definido pelas coordenadas **E: 66.478.587 m** e **N: 751.798.712 m** com azimute **3° 18' 51"** e distância de **16.09 m** até o vértice **Pt516**, definido pelas coordenadas **E: 66.478.680 m** e **N: 751.800.318 m** com azimute **358° 51' 02"** e distância de **12.46 m** até o vértice **Pt517**, definido pelas coordenadas **E: 66.478.655 m** e **N: 751.801.564 m** com azimute **351° 18' 35"** e distância de **11.71 m** até o vértice **Pt518**, definido pelas coordenadas **E: 66.478.478 m** e **N: 751.802.722 m** com azimute **346° 48' 21"** e distância de **7.10 m** até o vértice **Pt519**, definido pelas coordenadas **E: 66.478.316 m** e **N: 751.803.413 m** com azimute **343° 43' 13"** e distância de **12.95 m** até o vértice **Pt520**, definido pelas coordenadas **E: 66.477.953 m** e **N: 751.804.656 m** com azimute **342° 47' 30"** e distância de **26.74 m** até o vértice **Pt521**, definido pelas coordenadas **E: 66.477.162 m** e **N: 751.807.210 m** com azimute **337° 41' 07"** e distância de **42.90 m** até o vértice **Pt522**, definido pelas coordenadas **E: 66.475.533 m** e **N: 751.811.179 m** com azimute **339° 09' 11"** e distância de **44.93 m** até o vértice **Pt523**, definido pelas coordenadas **E: 66.473.934 m** e **N: 751.815.378 m** com azimute **339° 27' 28"** e distância de **24.25 m** até o vértice **Pt524**, definido pelas coordenadas **E: 66.473.083 m** e **N: 751.817.649 m** com azimute **343° 13' 23"** e distância de **9.18 m** até o vértice **Pt525**, definido pelas coordenadas **E: 66.472.818 m** e **N: 751.818.528 m** com azimute **346° 40' 21"** e distância de **24.51 m** até o vértice **Pt526**, definido pelas coordenadas **E: 66.472.253 m** e **N: 751.820.913 m** com azimute **344° 18' 51"** e distância de **7.58 m** até o vértice **Pt527**, definido pelas coordenadas **E: 66.472.048 m** e **N: 751.821.643 m** com azimute **322° 14' 50"** e distância de **7.40 m** até o vértice **Pt528**, definido pelas coordenadas **E: 66.471.595 m** e **N: 751.822.228 m** com azimute **291° 58' 48"** e distância de **8.34 m** até o vértice **Pt529**, definido pelas coordenadas **E: 66.470.822 m** e **N: 751.822.540 m** com azimute **279° 47' 20"** e distância de **11.82 m** até o vértice **Pt530**, definido pelas coordenadas **E: 66.469.657 m**

e N: **751.822.741 m** com azimute **273° 29' 52"** e distância de **10.00 m** até o vértice **Pt531**, definido pelas coordenadas **E: 66.468.659 m** e **N: 751.822.802 m** com azimute **273° 33' 53"** e distância de **9.33 m** até o vértice **Pt532**, definido pelas coordenadas **E: 66.467.728 m** e **N: 751.822.860 m** com azimute **266° 25' 39"** e distância de **9.47 m** até o vértice **Pt533**, definido pelas coordenadas **E: 66.466.783 m** e **N: 751.822.801 m** com azimute **264° 32' 27"** e distância de **7.25 m** até o vértice **Pt534**, definido pelas coordenadas **E: 66.466.061 m** e **N: 751.822.732 m** com azimute **269° 12' 15"** e distância de **8.64 m** até o vértice **Pt535**, definido pelas coordenadas **E: 66.465.197 m** e **N: 751.822.720 m** com azimute **279° 31' 05"** e distância de **6.77 m** até o vértice **Pt536**, definido pelas coordenadas **E: 66.464.529 m** e **N: 751.822.832 m** com azimute **298° 34' 13"** e distância de **11.38 m** até o vértice **Pt537**, definido pelas coordenadas **E: 66.463.530 m** e **N: 751.823.376 m** com azimute **300° 29' 16"** e distância de **19.61 m** até o vértice **Pt538**, definido pelas coordenadas **E: 66.461.840 m** e **N: 751.824.371 m** com azimute **304° 05' 11"** e distância de **13.63 m** até o vértice **Pt539**, definido pelas coordenadas **E: 66.460.711 m** e **N: 751.825.135 m** com azimute **308° 27' 07"** e distância de **7.75 m** até o vértice **Pt540**, definido pelas coordenadas **E: 66.460.104 m** e **N: 751.825.617 m** com azimute **320° 38' 09"** e distância de **11.30 m** até o vértice **Pt541**, definido pelas coordenadas **E: 66.459.387 m** e **N: 751.826.491 m** com azimute **333° 21' 49"** e distância de **14.36 m** até o vértice **Pt542**, definido pelas coordenadas **E: 66.458.743 m** e **N: 751.827.775 m** com azimute **338° 08' 37"** e distância de **13.57 m** até o vértice **Pt543**, definido pelas coordenadas **E: 66.458.238 m** e **N: 751.829.034 m** com azimute **340° 55' 34"** e distância de **8.51 m** até o vértice **Pt544**, definido pelas coordenadas **E: 66.457.960 m** e **N: 751.829.838 m** com azimute **340° 07' 07"** e distância de **9.15 m** até o vértice **Pt545**, definido pelas coordenadas **E: 66.457.649 m** e **N: 751.830.698 m** com azimute **348° 55' 37"** e distância de **9.01 m** até o vértice **Pt546**, definido pelas coordenadas **E: 66.457.476 m** e **N: 751.831.582 m** com azimute **343° 36' 11"** e distância de **13.25 m** até o vértice **Pt547**, definido pelas coordenadas **E: 66.457.102 m** e **N: 751.832.853 m** com azimute **330° 07' 09"** e distância de **8.89 m** até o vértice **Pt548**, definido pelas coordenadas **E: 66.456.659 m** e **N: 751.833.624 m** com azimute **308° 53' 04"** e distância de **9.16 m** até o vértice **Pt549**, definido pelas coordenadas **E: 66.455.946 m** e **N: 751.834.199 m** com azimute **320° 10' 44"** e distância de **9.48 m** até o vértice **Pt550**, definido pelas coordenadas **E: 66.455.339 m** e **N: 751.834.927 m** com azimute **323° 03' 17"** e distância de **10.65 m** até o vértice **Pt551**, definido pelas coordenadas **E: 66.454.699 m** e **N: 751.835.778 m** com azimute **328° 42' 21"** e distância de **8.03 m** até o vértice **Pt552**, definido pelas coordenadas **E: 66.454.282 m** e **N: 751.836.464 m** com azimute **333° 27' 16"** e distância de **13.13 m** até o vértice **Pt553**, definido pelas coordenadas **E: 66.453.695 m** e **N: 751.837.639 m** com azimute **340° 24' 37"** e distância de **10.83 m** até o vértice **Pt554**, definido pelas coordenadas **E: 66.453.332 m** e **N: 751.838.659 m** com azimute **344° 32' 20"** e distância de **9.27 m** até o vértice **Pt555**, definido pelas coordenadas **E: 66.453.085 m** e **N: 751.839.552 m** com azimute **346° 41' 03"** e distância de **11.77 m** até o vértice **Pt556**, definido pelas coordenadas **E: 66.452.814 m** e **N: 751.840.697 m** com azimute **338° 56' 55"** e distância de **11.92 m** até o vértice **Pt557**, definido pelas coordenadas **E: 66.452.386 m** e **N: 751.841.809 m** com azimute **328° 41' 09"** e distância de **23.28 m** até o vértice **Pt558**, definido pelas coordenadas **E: 66.451.176 m** e **N: 751.843.798 m** com azimute **326° 44' 42"** e distância de **25.57 m** até o vértice **Pt559**, definido pelas coordenadas **E: 66.449.774 m** e **N: 751.845.936 m** com azimute **320° 15' 10"** e distância de **17.61 m** até o vértice **Pt560**, definido pelas coordenadas **E: 66.448.648 m** e **N: 751.847.290 m** com azimute **319° 10' 57"** e distância de **16.38 m** até o vértice **Pt561**, definido pelas coordenadas **E: 66.447.577 m** e **N: 751.848.530 m** com azimute **311° 47' 58"** e distância de **14.06 m** até o vértice **Pt562**, definido pelas coordenadas **E: 66.446.529 m** e **N: 751.849.467 m** com azimute **306° 04' 44"** e distância de **8.98 m** até o vértice **Pt563**, definido pelas coordenadas **E: 66.445.803 m** e **N: 751.849.996 m** com azimute **303° 42' 22"** e distância de **29.72 m** até o vértice **Pt564**, definido pelas coordenadas **E: 66.443.331 m** e **N: 751.851.645 m** com azimute **307° 02' 19"** e distância de **18.33 m** até o vértice **Pt565**, definido pelas coordenadas **E: 66.441.868 m** e **N: 751.852.749 m** com azimute **304° 30' 06"** e distância de

12.92 m até o vértice **Pt566**, definido pelas coordenadas **E: 66.440.803 m** e **N: 751.853.481 m** com azimute **309° 30' 44"** e distância de **11.76 m** até o vértice **Pt567**, definido pelas coordenadas **E: 66.439.896 m** e **N: 751.854.229 m** com azimute **309° 53' 45"** e distância de **11.37 m** até o vértice **Pt568**, definido pelas coordenadas **E: 66.439.024 m** e **N: 751.854.958 m** com azimute **327° 48' 39"** e distância de **8.26 m** até o vértice **Pt569**, definido pelas coordenadas **E: 66.438.584 m** e **N: 751.855.657 m** com azimute **330° 19' 13"** e distância de **12.02 m** até o vértice **Pt570**, definido pelas coordenadas **E: 66.437.989 m** e **N: 751.856.701 m** com azimute **316° 04' 31"** e distância de **13.56 m** até o vértice **Pt571**, definido pelas coordenadas **E: 66.437.048 m** e **N: 751.857.678 m** com azimute **285° 04' 59"** e distância de **11.68 m** até o vértice **Pt572**, definido pelas coordenadas **E: 66.435.920 m** e **N: 751.857.982 m** com azimute **259° 26' 33"** e distância de **10.75 m** até o vértice **Pt573**, definido pelas coordenadas **E: 66.434.863 m** e **N: 751.857.785 m** com azimute **251° 17' 54"** e distância de **12.23 m** até o vértice **Pt574**, definido pelas coordenadas **E: 66.433.705 m** e **N: 751.857.393 m** com azimute **240° 35' 49"** e distância de **13.10 m** até o vértice **Pt575**, definido pelas coordenadas **E: 66.432.564 m** e **N: 751.856.750 m** com azimute **237° 06' 15"** e distância de **9.00 m** até o vértice **Pt576**, definido pelas coordenadas **E: 66.431.808 m** e **N: 751.856.261 m** com azimute **243° 04' 46"** e distância de **15.86 m** até o vértice **Pt577**, definido pelas coordenadas **E: 66.430.394 m** e **N: 751.855.543 m** com azimute **299° 48' 03"** e distância de **3.80 m** até o vértice **Pt578**, definido pelas coordenadas **E: 66.430.064 m** e **N: 751.855.732 m** com azimute **300° 04' 39"** e distância de **2.073 m** até o vértice **Pt579**, definido pelas coordenadas **E: 66.428.270 m** e **N: 751.856.771 m** com azimute **60° 30' 29"** e distância de **12.09 m** até o vértice **Pt580**, definido pelas coordenadas **E: 66.429.322 m** e **N: 751.857.366 m** com azimute **36° 34' 33"** e distância de **10.14 m** até o vértice **Pt581**, definido pelas coordenadas **E: 66.429.926 m** e **N: 751.858.180 m** com azimute **24° 53' 02"** e distância de **12.50 m** até o vértice **Pt582**, definido pelas coordenadas **E: 66.430.452 m** e **N: 751.859.314 m** com azimute **19° 33' 39"** e distância de **2.90 m** até o vértice **Pt583**, definido pelas coordenadas **E: 66.430.549 m** e **N: 751.859.587 m** com azimute **18° 38' 30"** e distância de **7.01 m** até o vértice **Pt584**, definido pelas coordenadas **E: 66.430.773 m** e **N: 751.860.251 m** com azimute **34° 19' 26"** e distância de **9.28 m** até o vértice **Pt585**, definido pelas coordenadas **E: 66.431.296 m** e **N: 751.861.017 m** com azimute **46° 20' 46"** e distância de **5.42 m** até o vértice **Pt586**, definido pelas coordenadas **E: 66.431.688 m** e **N: 751.861.391 m** com azimute **322° 31' 00"** e distância de **29.89 m** até o vértice **Pt587**, definido pelas coordenadas **E: 66.429.869 m** e **N: 751.863.763 m** com azimute **322° 32' 07"** e distância de **24.86 m** até o vértice **Pt588**, definido pelas coordenadas **E: 66.428.357 m** e **N: 751.865.736 m** com azimute **322° 49' 46"** e distância de **30.88 m** até o vértice **Pt589**, definido pelas coordenadas **E: 66.426.491 m** e **N: 751.868.197 m** com azimute **329° 12' 02"** e distância de **1.435 m** até o vértice **Pt590**, definido pelas coordenadas **E: 66.425.756 m** e **N: 751.869.430 m** com azimute **330° 14' 28"** e distância de **25.37 m** até o vértice **Pt591**, definido pelas coordenadas **E: 66.424.497 m** e **N: 751.871.632 m** com azimute **335° 52' 26"** e distância de **4.62 m** até o vértice **Pt592**, definido pelas coordenadas **E: 66.424.308 m** e **N: 751.872.054 m** com azimute **335° 59' 56"** e distância de **19.59 m** até o vértice **Pt593**, definido pelas coordenadas **E: 66.423.511 m** e **N: 751.873.844 m** com azimute **341° 47' 11"** e distância de **5.73 m** até o vértice **Pt594**, definido pelas coordenadas **E: 66.423.332 m** e **N: 751.874.388 m** com azimute **341° 51' 08"** e distância de **16,41 m** até o vértice **Pt595**, definido pelas coordenadas **E: 66.422.821 m** e **N: 751.875.947 m** com azimute **347° 08' 53"** e distância de **11.73 m** até o vértice **Pt596**, definido pelas coordenadas **E: 66.422.560 m** e **N: 751.877.091 m** com azimute **351° 12' 16"** e distância de **3.53 m** até o vértice **Pt597**, definido pelas coordenadas **E: 66.422.506 m** e **N: 751.877.440 m** com azimute **351° 25' 08"** e distância de **12.40 m** até o vértice **Pt598**, definido pelas coordenadas **E: 66.422.321 m** e **N: 751.878.666 m** com azimute **1° 29' 57"** e distância de **17.97 m** até o vértice **Pt599**, definido pelas coordenadas **E: 66.422.368 m** e **N: 751.880.462 m** com azimute **14° 11' 26"** e distância de **12.60 m** até o vértice **Pt600**, definido pelas coordenadas **E: 66.422.677 m** e **N: 751.881.684 m** com azimute **14° 52' 19"** e distância de **14.30 m** até o vértice **Pt601**, definido pelas

coordenadas **E: 66.423.044 m** e **N: 751.883.066 m** com azimute **5° 40' 20"** e distância de **22.36 m** até o vértice **Pt602**, definido pelas coordenadas **E: 66.423.265 m** e **N: 751.885.291 m** com azimute **5° 16' 55"** e distância de **29.00 m** até o vértice **Pt603**, definido pelas coordenadas **E: 66.423.532 m** e **N: 751.888.179 m** com azimute **5° 31' 27"** e distância de **21.71 m** até o vértice **Pt604**, definido pelas coordenadas **E: 66.423.741 m** e **N: 751.890.340 m** com azimute **16° 24' 55"** e distância de **15.07 m** até o vértice **Pt605**, definido pelas coordenadas **E: 66.424.167 m** e **N: 751.891.786 m** com azimute **23° 27' 58"** e distância de **19.69 m** até o vértice **Pt606**, definido pelas coordenadas **E: 66.424.951 m** e **N: 751.893.592 m** com azimute **14° 35' 23"** e distância de **10.04 m** até o vértice **Pt607**, definido pelas coordenadas **E: 66.425.204 m** e **N: 751.894.564 m** com azimute **7° 18' 21"** e distância de **13.37 m** até o vértice **Pt608**, definido pelas coordenadas **E: 66.425.374 m** e **N: 751.895.890 m** com azimute **7° 18' 00"** e distância de **7.71 m** até o vértice **Pt609**, definido pelas coordenadas **E: 66.425.472 m** e **N: 751.896.655 m** com azimute **10° 16' 06"** e distância de **9.82 m** até o vértice **Pt610**, definido pelas coordenadas **E: 66.425.647 m** e **N: 751.897.621 m** com azimute **35° 29' 36"** e distância de **8.99 m** até o vértice **Pt611**, definido pelas coordenadas **E: 66.426.169 m** e **N: 751.898.353 m** com azimute **40° 44' 49"** e distância de **8.10 m** até o vértice **Pt612**, definido pelas coordenadas **E: 66.426.698 m** e **N: 751.898.967 m** com azimute **61° 25' 59"** e distância de **18.95 m** até o vértice **Pt613**, definido pelas coordenadas **E: 66.428.362 m** e **N: 751.899.873 m** com azimute **74° 09' 07"** e distância de **12.12 m** até o vértice **Pt614**, definido pelas coordenadas **E: 66.429.528 m** e **N: 751.900.204 m** com azimute **82° 02' 46"** e distância de **11.49 m** até o vértice **Pt615**, definido pelas coordenadas **E: 66.430.666 m** e **N: 751.900.363 m** com azimute **81° 57' 32"** e distância de **7.29 m** até o vértice **Pt616**, definido pelas coordenadas **E: 66.431.388 m** e **N: 751.900.465 m** com azimute **92° 44' 28"** e distância de **9.20 m** até o vértice **Pt617**, definido pelas coordenadas **E: 66.432.307 m** e **N: 751.900.421 m** com azimute **93° 08' 57"** e distância de **7.28 m** até o vértice **Pt618**, definido pelas coordenadas **E: 66.433.034 m** e **N: 751.900.381 m** com azimute **102° 12' 53"** e distância de **11.67 m** até o vértice **Pt619**, definido pelas coordenadas **E: 66.434.175 m** e **N: 751.900.134 m** com azimute **106° 23' 22"** e distância de **3.37 m** até o vértice **Pt620**, definido pelas coordenadas **E: 66.434.498 m** e **N: 751.900.039 m** com azimute **106° 22' 51"** e distância de **7.41 m** até o vértice **Pt621**, definido pelas coordenadas **E: 66.435.209 m** e **N: 751.899.830 m** com azimute **99° 32' 01"** e distância de **10.57 m** até o vértice **Pt622**, definido pelas coordenadas **E: 66.436.251 m** e **N: 751.899.655 m** com azimute **84° 45' 53"** e distância de **10.19 m** até o vértice **Pt623**, definido pelas coordenadas **E: 66.437.266 m** e **N: 751.899.748 m** com azimute **72° 14' 41"** e distância de **18.40 m** até o vértice **Pt624**, definido pelas coordenadas **E: 66.439.018 m** e **N: 751.900.309 m** com azimute **72° 32' 37"** e distância de **13.70 m** até o vértice **Pt625**, definido pelas coordenadas **E: 66.440.325 m** e **N: 751.900.720 m** com azimute **71° 42' 41"** e distância de **7.43 m** até o vértice **Pt626**, definido pelas coordenadas **E: 66.441.030 m** e **N: 751.900.953 m** com azimute **72° 06' 53"** e distância de **16.15 m** até o vértice **Pt627**, definido pelas coordenadas **E: 66.442.567 m** e **N: 751.901.449 m** com azimute **73° 50' 27"** e distância de **14.73 m** até o vértice **Pt628**, definido pelas coordenadas **E: 66.443.982 m** e **N: 751.901.859 m** com azimute **73° 25' 10"** e distância de **13.88 m** até o vértice **Pt629**, definido pelas coordenadas **E: 66.445.312 m** e **N: 751.902.255 m** com azimute **73° 39' 52"** e distância de **22.79 m** até o vértice **Pt630**, definido pelas coordenadas **E: 66.447.499 m** e **N: 751.902.896 m** com azimute **71° 45' 53"** e distância de **9.08 m** até o vértice **Pt631**, definido pelas coordenadas **E: 66.448.361 m** e **N: 751.903.180 m** com azimute **71° 42' 11"** e distância de **17.07 m** até o vértice **Pt632**, definido pelas coordenadas **E: 66.449.982 m** e **N: 751.903.716 m** com azimute **74° 37' 54"** e distância de **22.64 m** até o vértice **Pt633**, definido pelas coordenadas **E: 66.452.165 m** e **N: 751.904.316 m** com azimute **70° 37' 54"** e distância de **11.07 m** até o vértice **Pt634**, definido pelas coordenadas **E: 66.453.209 m** e **N: 751.904.683 m** com azimute **79° 29' 13"** e distância de **14.52 m** até o vértice **Pt635**, definido pelas coordenadas **E: 66.454.637 m** e **N: 751.904.948 m** com azimute **86° 20' 15"** e distância de **8.30 m** até o vértice **Pt636**, definido pelas coordenadas **E: 66.455.465 m** e **N: 751.905.001 m** com azimute **96° 18' 57"** e distância de **7.82 m** até o vértice **Pt637**, definido pelas

coordenadas **E: 66.456.242 m** e **N: 751.904.915 m** com azimute **104° 31' 00"** e distância de **8.10 m** até o vértice **Pt638**, definido pelas coordenadas **E: 66.457.026 m** e **N: 751.904.712 m** com azimute **104° 33' 13"** e distância de **20.42 m** até o vértice **Pt639**, definido pelas coordenadas **E: 66.459.002 m** e **N: 751.904.199 m** com azimute **104° 08' 56"** e distância de **20.99 m** até o vértice **Pt640**, definido pelas coordenadas **E: 66.461.037 m** e **N: 751.903.686 m** com azimute **103° 12' 24"** e distância de **21.27 m** até o vértice **Pt641**, definido pelas coordenadas **E: 66.463.108 m** e **N: 751.903.200 m** com azimute **102° 52' 52"** e distância de **18.53 m** até o vértice **Pt642**, definido pelas coordenadas **E: 66.464.914 m** e **N: 751.902.787 m** com azimute **102° 14' 01"** e distância de **13.26 m** até o vértice **Pt643**, definido pelas coordenadas **E: 66.466.210 m** e **N: 751.902.506 m** com azimute **95° 10' 50"** e distância de **14.95 m** até o vértice **Pt644**, definido pelas coordenadas **E: 66.467.699 m** e **N: 751.902.371 m** com azimute **96° 01' 14"** e distância de **5.15 m** até o vértice **Pt645**, definido pelas coordenadas **E: 66.468.211 m** e **N: 751.902.317 m** com azimute **92° 43' 35"** e distância de **5.05 m** até o vértice **Pt646**, definido pelas coordenadas **E: 66.468.715 m** e **N: 751.902.293 m** com azimute **93° 05' 53"** e distância de **7.77 m** até o vértice **Pt647**, definido pelas coordenadas **E: 66.469.491 m** e **N: 751.902.251 m** com azimute **88° 13' 05"** e distância de **4.50 m** até o vértice **Pt648**, definido pelas coordenadas **E: 66.469.941 m** e **N: 751.902.265 m** com azimute **89° 34' 51"** e distância de **8.20 m** até o vértice **Pt649**, definido pelas coordenadas **E: 66.470.761 m** e **N: 751.902.271 m** com azimute **82° 55' 47"** e distância de **9.10 m** até o vértice **Pt650**, definido pelas coordenadas **E: 66.471.664 m** e **N: 751.902.383 m** com azimute **73° 00' 33"** e distância de **7.53 m** até o vértice **Pt651**, definido pelas coordenadas **E: 66.472.384 m** e **N: 751.902.603 m** com azimute **83° 30' 31"** e distância de **9.20 m** até o vértice **Pt652**, definido pelas coordenadas **E: 66.473.298 m** e **N: 751.902.707 m** com azimute **93° 13' 38"** e distância de **8.70 m** até o vértice **Pt653**, definido pelas coordenadas **E: 66.474.167 m** e **N: 751.902.658 m** com azimute **99° 48' 22"** e distância de **2.47 m** até o vértice **Pt654**, definido pelas coordenadas **E: 66.474.410 m** e **N: 751.902.616 m** com azimute **101° 33' 43"** e distância de **7.13 m** até o vértice **Pt655**, definido pelas coordenadas **E: 66.475.109 m** e **N: 751.902.473 m** com azimute **106° 32' 37"** e distância de **10.92 m** até o vértice **Pt656**, definido pelas coordenadas **E: 66.476.156 m** e **N: 751.902.162 m** com azimute **106° 11' 30"** e distância de **20.76 m** até o vértice **Pt657**, definido pelas coordenadas **E: 66.478.150 m** e **N: 751.901.583 m** com azimute **106° 31' 14"** e distância de **17.51 m** até o vértice **Pt658**, definido pelas coordenadas **E: 66.479.829 m** e **N: 751.901.085 m** com azimute **106° 31' 53"** e distância de **7.52 m** até o vértice **Pt659**, definido pelas coordenadas **E: 66.480.550 m** e **N: 751.900.871 m** com azimute **106° 14' 26"** e distância de **5.86 m** até o vértice **Pt660**, definido pelas coordenadas **E: 66.481.113 m** e **N: 751.900.707 m** com azimute **108° 38' 51"** e distância de **6.82 m** até o vértice **Pt661**, definido pelas coordenadas **E: 66.481.759 m** e **N: 751.900.489 m** com azimute **108° 29' 44"** e distância de **8.95 m** até o vértice **Pt662**, definido pelas coordenadas **E: 66.482.608 m** e **N: 751.900.205 m** com azimute **108° 45' 12"** e distância de **15.37 m** até o vértice **Pt663**, definido pelas coordenadas **E: 66.484.063 m** e **N: 751.899.711 m** com azimute **108° 34' 57"** e distância de **9.82 m** até o vértice **Pt664**, definido pelas coordenadas **E: 66.484.994 m** e **N: 751.899.398 m** com azimute **108° 34' 28"** e distância de **7.79 m** até o vértice **Pt665**, definido pelas coordenadas **E: 66.485.732 m** e **N: 751.899.150 m** com azimute **108° 52' 28"** e distância de **17.31 m** até o vértice **Pt666**, definido pelas coordenadas **E: 66.487.370 m** e **N: 751.898.590 m** com azimute **103° 06' 08"** e distância de **27.53 m** até o vértice **Pt667**, definido pelas coordenadas **E: 66.490.051 m** e **N: 751.897.966 m** com azimute **72° 15' 59"** e distância de **11.88 m** até o vértice **Pt668**, definido pelas coordenadas **E: 66.491.183 m** e **N: 751.898.328 m** com azimute **30° 22' 05"** e distância de **12.20 m** até o vértice **Pt669**, definido pelas coordenadas **E: 66.491.800 m** e **N: 751.899.381 m** com azimute **11° 38' 13"** e distância de **20.62 m** até o vértice **Pt670**, definido pelas coordenadas **E: 66.492.216 m** e **N: 751.901.401 m** com azimute **11° 40' 24"** e distância de **22.88 m** até o vértice **Pt671**, definido pelas coordenadas **E: 66.492.679 m** e **N: 751.903.642 m** com azimute **9° 56' 19"** e distância de **15.82 m** até o vértice **Pt672**, definido pelas coordenadas **E: 66.492.952 m** e **N: 751.905.200 m** com azimute **10°**

06' 24" e distância de **31.57 m** até o vértice **Pt673**, definido pelas coordenadas **E: 66.493.506 m** e **N: 751.908.308 m** com azimute **10° 04' 17"** e distância de **31.39 m** até o vértice **Pt674**, definido pelas coordenadas **E: 66.494.055 m** e **N: 751.911.399 m** com azimute **10° 14' 32"** e distância de **25.36 m** até o vértice **Pt675**, definido pelas coordenadas **E: 66.494.506 m** e **N: 751.913.895 m** com azimute **11° 58' 51"** e distância de **21.77 m** até o vértice **Pt676**, definido pelas coordenadas **E: 66.494.958 m** e **N: 751.916.025 m** com azimute **12° 04' 49"** e distância de **22.17 m** até o vértice **Pt677**, definido pelas coordenadas **E: 66.495.422 m** e **N: 751.918.193 m** com azimute **11° 59' 02"** e distância de **17.68 m** até o vértice **Pt678**, definido pelas coordenadas **E: 66.495.789 m** e **N: 751.919.922 m** com azimute **12° 12' 02"** e distância de **18.55 m** até o vértice **Pt679**, definido pelas coordenadas **E: 66.496.181 m** e **N: 751.921.735 m** com azimute **11° 53' 13"** e distância de **16.75 m** até o vértice **Pt680**, definido pelas coordenadas **E: 66.496.526 m** e **N: 751.923.374 m** com azimute **323° 17' 29"** e distância de **24.17 m** até o vértice **Pt681**, definido pelas coordenadas **E: 66.495.081 m** e **N: 751.925.312 m** com azimute **328° 06' 41"** e distância de **5.21 m** até o vértice **Pt682**, definido pelas coordenadas **E: 66.494.806 m** e **N: 751.925.754 m** com azimute **328° 15' 22"** e distância de **17.89 m** até o vértice **Pt683**, definido pelas coordenadas **E: 66.493.865 m** e **N: 751.927.275 m** com azimute **328° 11' 32"** e distância de **17.82 m** até o vértice **Pt684**, definido pelas coordenadas **E: 66.492.926 m** e **N: 751.928.789 m** com azimute **331° 39' 42"** e distância de **6.21 m** até o vértice **Pt685**, definido pelas coordenadas **E: 66.492.631 m** e **N: 751.929.336 m** com azimute **331° 13' 07"** e distância de **12.84 m** até o vértice **Pt686**, definido pelas coordenadas **E: 66.492.013 m** e **N: 751.930.461 m** com azimute **331° 41' 26"** e distância de **13.52 m** até o vértice **Pt687**, definido pelas coordenadas **E: 66.491.372 m** e **N: 751.931.651 m** com azimute **339° 42' 46"** e distância de **4.99 m** até o vértice **Pt688**, definido pelas coordenadas **E: 66.491.199 m** e **N: 751.932.119 m** com azimute **339° 26' 38"** e distância de **5.13 m** até o vértice **Pt689**, definido pelas coordenadas **E: 66.491.019 m** e **N: 751.932.599 m** com azimute **354° 48' 20"** e distância de **1.99 m** até o vértice **Pt690**, definido pelas coordenadas **E: 66.491.001 m** e **N: 751.932.797 m** com azimute **351° 57' 45"** e distância de **3.50 m** até o vértice **Pt691**, definido pelas coordenadas **E: 66.490.952 m** e **N: 751.933.144 m** com azimute **357° 00' 15"** e distância de **5.36 m** até o vértice **Pt692**, definido pelas coordenadas **E: 66.490.924 m** e **N: 751.933.679 m** com azimute **10° 09' 37"** e distância de **2.83 m** até o vértice **Pt693**, definido pelas coordenadas **E: 66.490.974 m** e **N: 751.933.958 m** com azimute **12° 03' 54"** e distância de **4.02 m** até o vértice **Pt694**, definido pelas coordenadas **E: 66.491.058 m** e **N: 751.934.351 m** com azimute **18° 10' 27"** e distância de **2.08 m** até o vértice **Pt695**, definido pelas coordenadas **E: 66.491.123 m** e **N: 751.934.549 m** com azimute **16° 40' 04"** e distância de **3.49 m** até o vértice **Pt696**, definido pelas coordenadas **E: 66.491.223 m** e **N: 751.934.883 m** com azimute **20° 52' 06"** e distância de **3.65 m** até o vértice **Pt697**, definido pelas coordenadas **E: 66.491.353 m** e **N: 751.935.224 m** com azimute **21° 26' 03"** e distância de **11.30 m** até o vértice **Pt698**, definido pelas coordenadas **E: 66.491.766 m** e **N: 751.936.276 m** com azimute **22° 22' 37"** e distância de **10.17 m** até o vértice **Pt699**, definido pelas coordenadas **E: 66.492.153 m** e **N: 751.937.216 m** com azimute **22° 07' 31"** e distância de **11.50 m** até o vértice **Pt700**, definido pelas coordenadas **E: 66.492.586 m** e **N: 751.938.281 m** com azimute **18° 12' 46"** e distância de **9.79 m** até o vértice **Pt701**, definido pelas coordenadas **E: 66.492.892 m** e **N: 751.939.211 m** com azimute **18° 16' 26"** e distância de **12.37 m** até o vértice **Pt702**, definido pelas coordenadas **E: 66.493.280 m** e **N: 751.940.386 m** com azimute **17° 40' 06"** e distância de **5.44 m** até o vértice **Pt703**, definido pelas coordenadas **E: 66.493.445 m** e **N: 751.940.904 m** com azimute **18° 52' 45"** e distância de **6.12 m** até o vértice **Pt704**, definido pelas coordenadas **E: 66.493.643 m** e **N: 751.941.483 m** com azimute **18° 35' 48"** e distância de **7.84 m** até o vértice **Pt705**, definido pelas coordenadas **E: 66.493.893 m** e **N: 751.942.226 m** com azimute **17° 38' 21"** e distância de **6.83 m** até o vértice **Pt706**, definido pelas coordenadas **E: 66.494.100 m** e **N: 751.942.877 m** com azimute **19° 09' 09"** e distância de **3.54 m** até o vértice **Pt707**, definido pelas coordenadas **E: 66.494.216 m** e **N: 751.943.211 m** com azimute **26° 27' 11"** e distância de **2.29 m** até o vértice **Pt708**, definido pelas coordenadas **E: 66.494.318 m** e **N:**

751.943.416 m com azimute **24° 35' 16"** e distância de **3.63 m** até o vértice **Pt709**, definido pelas coordenadas **E: 66.494.469 m** e **N: 751.943.746 m** com azimute **32° 19' 40"** e distância de **2.45 m** até o vértice **Pt710**, definido pelas coordenadas **E: 66.494.600 m** e **N: 751.943.953 m** com azimute **32° 06' 15"** e distância de **4.31 m** até o vértice **Pt711**, definido pelas coordenadas **E: 66.494.829 m** e **N: 751.944.318 m** com azimute **42° 34' 28"** e distância de **7.69 m** até o vértice **Pt712**, definido pelas coordenadas **E: 66.495.349 m** e **N: 751.944.884 m** com azimute **45° 25' 06"** e distância de **5.81 m** até o vértice **Pt713**, definido pelas coordenadas **E: 66.495.763 m** e **N: 751.945.292 m** com azimute **51° 59' 44"** e distância de **7.37 m** até o vértice **Pt714**, definido pelas coordenadas **E: 66.496.344 m** e **N: 751.945.746 m** com azimute **60° 04' 48"** e distância de **10.55 m** até o vértice **Pt715**, definido pelas coordenadas **E: 66.497.258 m** e **N: 751.946.272 m** com azimute **66° 17' 35"** e distância de **14.80 m** até o vértice **Pt716**, definido pelas coordenadas **E: 66.498.613 m** e **N: 751.946.867 m** com azimute **66° 47' 07"** e distância de **14.00 m** até o vértice **Pt717**, definido pelas coordenadas **E: 66.499.900 m** e **N: 751.947.419 m** com azimute **66° 44' 14"** e distância de **12.89 m** até o vértice **Pt718**, definido pelas coordenadas **E: 66.501.084 m** e **N: 751.947.928 m** com azimute **64° 06' 41"** e distância de **9.85 m** até o vértice **Pt719**, definido pelas coordenadas **E: 66.501.970 m** e **N: 751.948.358 m** com azimute **58° 57' 42"** e distância de **6.59 m** até o vértice **Pt720**, definido pelas coordenadas **E: 66.502.535 m** e **N: 751.948.698 m** com azimute **59° 08' 38"** e distância de **6.40 m** até o vértice **Pt721**, definido pelas coordenadas **E: 66.503.084 m** e **N: 751.949.026 m** com azimute **56° 09' 39"** e distância de **6.39 m** até o vértice **Pt722**, definido pelas coordenadas **E: 66.503.615 m** e **N: 751.949.382 m** com azimute **54° 02' 51"** e distância de **3.37 m** até o vértice **Pt723**, definido pelas coordenadas **E: 66.503.888 m** e **N: 751.949.580 m** com azimute **48° 53' 33"** e distância de **3.44 m** até o vértice **Pt724**, definido pelas coordenadas **E: 66.504.147 m** e **N: 751.949.806 m** com azimute **47° 12' 19"** e distância de **6.06 m** até o vértice **Pt725**, definido pelas coordenadas **E: 66.504.592 m** e **N: 751.950.218 m** com azimute **41° 35' 05"** e distância de **4.87 m** até o vértice **Pt726**, definido pelas coordenadas **E: 66.504.915 m** e **N: 751.950.582 m** com azimute **42° 23' 51"** e distância de **4.05 m** até o vértice **Pt727**, definido pelas coordenadas **E: 66.505.188 m** e **N: 751.950.881 m** com azimute **37° 38' 51"** e distância de **4.42 m** até o vértice **Pt728**, definido pelas coordenadas **E: 66.505.458 m** e **N: 751.951.231 m** com azimute **35° 34' 54"** e distância de **4.54 m** até o vértice **Pt729**, definido pelas coordenadas **E: 66.505.722 m** e **N: 751.951.600 m** com azimute **34° 41' 28"** e distância de **9.21 m** até o vértice **Pt730**, definido pelas coordenadas **E: 66.506.246 m** e **N: 751.952.357 m** com azimute **42° 28' 45"** e distância de **6.75 m** até o vértice **Pt731**, definido pelas coordenadas **E: 66.506.702 m** e **N: 751.952.855 m** com azimute **42° 32' 36"** e distância de **4.29 m** até o vértice **Pt732**, definido pelas coordenadas **E: 66.506.992 m** e **N: 751.953.171 m** com azimute **45° 33' 54"** e distância de **3.59 m** até o vértice **Pt733**, definido pelas coordenadas **E: 66.507.248 m** e **N: 751.953.422 m** com azimute **45° 00' 00"** e distância de **5.05 m** até o vértice **Pt734**, definido pelas coordenadas **E: 66.507.605 m** e **N: 751.953.779 m** com azimute **48° 40' 28"** e distância de **3.09 m** até o vértice **Pt735**, definido pelas coordenadas **E: 66.507.837 m** e **N: 751.953.983 m** com azimute **48° 41' 09"** e distância de **9.24 m** até o vértice **Pt736**, definido pelas coordenadas **E: 66.508.531 m** e **N: 751.954.593 m** com azimute **51° 04' 30"** e distância de **6.41 m** até o vértice **Pt737**, definido pelas coordenadas **E: 66.509.030 m** e **N: 751.954.996 m** com azimute **51° 58' 28"** e distância de **7.34 m** até o vértice **Pt738**, definido pelas coordenadas **E: 66.509.608 m** e **N: 751.955.448 m** com azimute **50° 45' 45"** e distância de **4.65 m** até o vértice **Pt739**, definido pelas coordenadas **E: 66.509.968 m** e **N: 751.955.742 m** com azimute **54° 44' 45"** e distância de **3.76 m** até o vértice **Pt740**, definido pelas coordenadas **E: 66.510.275 m** e **N: 751.955.959 m** com azimute **50° 38' 54"** e distância de **3.23 m** até o vértice **Pt741**, definido pelas coordenadas **E: 66.510.525 m** e **N: 751.956.164 m** com azimute **56° 42' 56"** e distância de **3.13 m** até o vértice **Pt742**, definido pelas coordenadas **E: 66.510.787 m** e **N: 751.956.336 m** com azimute **56° 20' 38"** e distância de **9.35 m** até o vértice **Pt743**, definido pelas coordenadas **E: 66.511.565 m** e **N: 751.956.854 m** com azimute **60° 51' 37"** e distância de **4.58 m** até o vértice **Pt744**, definido pelas coordenadas **E: 66.511.965 m** e **N:**

751.957.077 m com azimute **61° 37' 15"** e distância de **6.92 m** até o vértice **Pt745**, definido pelas coordenadas **E: 66.512.574 m** e **N: 751.957.406 m** com azimute **61° 13' 41"** e distância de **7.08 m** até o vértice **Pt746**, definido pelas coordenadas **E: 66.513.195 m** e **N: 751.957.747 m** com azimute **61° 55' 09"** e distância de **8.12 m** até o vértice **Pt747**, definido pelas coordenadas **E: 66.513.911 m** e **N: 751.958.129 m** com azimute **60° 16' 05"** e distância de **5.50 m** até o vértice **Pt748**, definido pelas coordenadas **E: 66.514.389 m** e **N: 751.958.402 m** com azimute **56° 26' 23"** e distância de **7.34 m** até o vértice **Pt749**, definido pelas coordenadas **E: 66.515.001 m** e **N: 751.958.808 m** com azimute **41° 56' 42"** e distância de **5.04 m** até o vértice **Pt750**, definido pelas coordenadas **E: 66.515.338 m** e **N: 751.959.183 m** com azimute **31° 42' 54"** e distância de **4.18 m** até o vértice **Pt751**, definido pelas coordenadas **E: 66.515.558 m** e **N: 751.959.539 m** com azimute **16° 02' 42"** e distância de **5.54 m** até o vértice **Pt752**, definido pelas coordenadas **E: 66.515.711 m** e **N: 751.960.071 m** com azimute **9° 30' 53"** e distância de **7.20 m** até o vértice **Pt753**, definido pelas coordenadas **E: 66.515.830 m** e **N: 751.960.781 m** com azimute **6° 29' 21"** e distância de **6.37 m** até o vértice **Pt754**, definido pelas coordenadas **E: 66.515.902 m** e **N: 751.961.414 m** com azimute **9° 40' 28"** e distância de **6.66 m** até o vértice **Pt755**, definido pelas coordenadas **E: 66.516.014 m** e **N: 751.962.071 m** com azimute **17° 13' 34"** e distância de **6.15 m** até o vértice **Pt756**, definido pelas coordenadas **E: 66.516.196 m** e **N: 751.962.658 m** com azimute **28° 17' 23"** e distância de **6.98 m** até o vértice **Pt757**, definido pelas coordenadas **E: 66.516.527 m** e **N: 751.963.273 m** com azimute **40° 06' 56"** e distância de **9.47 m** até o vértice **Pt758**, definido pelas coordenadas **E: 66.517.137 m** e **N: 751.963.997 m** com azimute **60° 07' 43"** e distância de **4.50 m** até o vértice **Pt759**, definido pelas coordenadas **E: 66.517.527 m** e **N: 751.964.221 m** com azimute **60° 34' 21"** e distância de **4.48 m** até o vértice **Pt760**, definido pelas coordenadas **E: 66.517.917 m** e **N: 751.964.441 m** com azimute **63° 29' 21"** e distância de **4.73 m** até o vértice **Pt761**, definido pelas coordenadas **E: 66.518.340 m** e **N: 751.964.652 m** com azimute **63° 14' 52"** e distância de **31.48 m** até o vértice **Pt762**, definido pelas coordenadas **E: 66.521.151 m** e **N: 751.966.069 m** com azimute **63° 11' 06"** e distância de **22.54 m** até o vértice **Pt763**, definido pelas coordenadas **E: 66.523.163 m** e **N: 751.967.086 m** com azimute **63° 14' 41"** e distância de **12.13 m** até o vértice **Pt764**, definido pelas coordenadas **E: 66.524.246 m** e **N: 751.967.632 m** com azimute **63° 00' 32"** e distância de **6.02 m** até o vértice **Pt765**, definido pelas coordenadas **E: 66.524.782 m** e **N: 751.967.905 m** com azimute **67° 35' 29"** e distância de **4.38 m** até o vértice **Pt766**, definido pelas coordenadas **E: 66.525.187 m** e **N: 751.968.072 m** com azimute **70° 35' 19"** e distância de **4.45 m** até o vértice **Pt767**, definido pelas coordenadas **E: 66.525.607 m** e **N: 751.968.220 m** com azimute **79° 47' 39"** e distância de **5.70 m** até o vértice **Pt768**, definido pelas coordenadas **E: 66.526.168 m** e **N: 751.968.321 m** com azimute **84° 53' 05"** e distância de **3.93 m** até o vértice **Pt769**, definido pelas coordenadas **E: 66.526.559 m** e **N: 751.968.356 m** com azimute **82° 31' 19"** e distância de **4.23 m** até o vértice **Pt770**, definido pelas coordenadas **E: 66.526.978 m** e **N: 751.968.411 m** com azimute **85° 53' 37"** e distância de **3.91 m** até o vértice **Pt771**, definido pelas coordenadas **E: 66.527.368 m** e **N: 751.968.439 m** com azimute **82° 59' 20"** e distância de **5.00 m** até o vértice **Pt772**, definido pelas coordenadas **E: 66.527.864 m** e **N: 751.968.500 m** com azimute **85° 56' 22"** e distância de **3.25 m** até o vértice **Pt773**, definido pelas coordenadas **E: 66.528.188 m** e **N: 751.968.523 m** com azimute **85° 54' 04"** e distância de **3.08 m** até o vértice **Pt774**, definido pelas coordenadas **E: 66.528.495 m** e **N: 751.968.545 m** com azimute **87° 59' 31"** e distância de **6.56 m** até o vértice **Pt775**, definido pelas coordenadas **E: 66.529.151 m** e **N: 751.968.568 m** com azimute **89° 20' 32"** e distância de **9.58 m** até o vértice **Pt776**, definido pelas coordenadas **E: 66.530.109 m** e **N: 751.968.579 m** com azimute **73° 49' 44"** e distância de **5.92 m** até o vértice **Pt777**, definido pelas coordenadas **E: 66.530.678 m** e **N: 751.968.744 m** com azimute **66° 11' 18"** e distância de **2.70 m** até o vértice **Pt778**, definido pelas coordenadas **E: 66.530.925 m** e **N: 751.968.853 m** com azimute **65° 48' 01"** e distância de **4.66 m** até o vértice **Pt779**, definido pelas coordenadas **E: 66.531.350 m** e **N: 751.969.044 m** com azimute **53° 53' 03"** e distância de **7.14 m** até o vértice **Pt780**, definido pelas coordenadas **E: 66.531.927 m** e **N:**

751.969.465 m com azimute **42° 02' 24"** e distância de **7.26 m** até o vértice **Pt781**, definido pelas coordenadas **E: 66.532.413 m** e **N: 751.970.004 m** com azimute **41° 18' 17"** e distância de **9.98 m** até o vértice **Pt782**, definido pelas coordenadas **E: 66.533.072 m** e **N: 751.970.754 m** com azimute **41° 33' 42"** e distância de **15.21 m** até o vértice **Pt783**, definido pelas coordenadas **E: 66.534.081 m** e **N: 751.971.892 m** com azimute **41° 48' 24"** e distância de **14.85 m** até o vértice **Pt784**, definido pelas coordenadas **E: 66.535.071 m** e **N: 751.972.999 m** com azimute **41° 39' 50"** e distância de **12.52 m** até o vértice **Pt785**, definido pelas coordenadas **E: 66.535.903 m** e **N: 751.973.934 m** com azimute **41° 49' 51"** e distância de **12.53 m** até o vértice **Pt786**, definido pelas coordenadas **E: 66.536.739 m** e **N: 751.974.868 m** com azimute **44° 46' 12"** e distância de **15.85 m** até o vértice **Pt787**, definido pelas coordenadas **E: 66.537.855 m** e **N: 751.975.993 m** com azimute **51° 12' 22"** e distância de **6.67 m** até o vértice **Pt788**, definido pelas coordenadas **E: 66.538.375 m** e **N: 751.976.411 m** com azimute **51° 29' 50"** e distância de **13.69 m** até o vértice **Pt789**, definido pelas coordenadas **E: 66.539.446 m** e **N: 751.977.263 m** com azimute **55° 03' 05"** e distância de **9.72 m** até o vértice **Pt790**, definido pelas coordenadas **E: 66.540.243 m** e **N: 751.977.820 m** com azimute **62° 57' 54"** e distância de **7.63 m** até o vértice **Pt791**, definido pelas coordenadas **E: 66.540.923 m** e **N: 751.978.167 m** com azimute **69° 13' 52"** e distância de **5.36 m** até o vértice **Pt792**, definido pelas coordenadas **E: 66.541.424 m** e **N: 751.978.357 m** com azimute **69° 08' 09"** e distância de **28.72 m** até o vértice **Pt793**, definido pelas coordenadas **E: 66.544.108 m** e **N: 751.979.380 m** com azimute **39° 24' 57"** e distância de **35.39 m** até o vértice **Pt794**, definido pelas coordenadas **E: 66.546.355 m** e **N: 751.982.114 m** com azimute **39° 17' 49"** e distância de **37.22 m** até o vértice **Pt795**, definido pelas coordenadas **E: 66.548.712 m** e **N: 751.984.994 m** com azimute **39° 23' 20"** e distância de **40.14 m** até o vértice **Pt796**, definido pelas coordenadas **E: 66.551.259 m** e **N: 751.988.096 m** com azimute **39° 21' 03"** e distância de **34.84 m** até o vértice **Pt797**, definido pelas coordenadas **E: 66.553.468 m** e **N: 751.990.790 m** com azimute **38° 16' 43"** e distância de **24.65 m** até o vértice **Pt798**, definido pelas coordenadas **E: 66.554.995 m** e **N: 751.992.725 m** com azimute **38° 17' 55"** e distância de **33.93 m** até o vértice **Pt799**, definido pelas coordenadas **E: 66.557.098 m** e **N: 751.995.388 m** com azimute **36° 20' 32"** e distância de **9.77 m** até o vértice **Pt800**, definido pelas coordenadas **E: 66.557.677 m** e **N: 751.996.175 m** com azimute **41° 57' 02"** e distância de **8.11 m** até o vértice **Pt801**, definido pelas coordenadas **E: 66.558.219 m** e **N: 751.996.778 m** com azimute **43° 54' 11"** e distância de **4.80 m** até o vértice **Pt802**, definido pelas coordenadas **E: 66.558.552 m** e **N: 751.997.124 m** com azimute **45° 18' 23"** e distância de **15.87 m** até o vértice **Pt803**, definido pelas coordenadas **E: 66.559.680 m** e **N: 751.998.240 m** com azimute **57° 32' 16"** e distância de **14.49 m** até o vértice **Pt804**, definido pelas coordenadas **E: 66.560.903 m** e **N: 751.999.018 m** com azimute **62° 03' 03"** e distância de **11.48 m** até o vértice **Pt805**, definido pelas coordenadas **E: 66.561.917 m** e **N: 751.999.556 m** com azimute **67° 58' 24"** e distância de **13.23 m** até o vértice **Pt806**, definido pelas coordenadas **E: 66.563.143 m** e **N: 752.000.052 m** com azimute **71° 54' 60"** e distância de **21.65 m** até o vértice **Pt807**, definido pelas coordenadas **E: 66.565.201 m** e **N: 752.000.724 m** com azimute **72° 52' 24"** e distância de **5.26 m** até o vértice **Pt808**, definido pelas coordenadas **E: 66.565.704 m** e **N: 752.000.879 m** com azimute **75° 15' 03"** e distância de **21.25 m** até o vértice **Pt809**, definido pelas coordenadas **E: 66.567.759 m** e **N: 752.001.420 m** com azimute **77° 13' 04"** e distância de **17.18 m** até o vértice **Pt810**, definido pelas coordenadas **E: 66.569.434 m** e **N: 752.001.800 m** com azimute **72° 13' 40"** e distância de **15.04 m** até o vértice **Pt811**, definido pelas coordenadas **E: 66.570.866 m** e **N: 752.002.259 m** com azimute **67° 59' 11"** e distância de **19.56 m** até o vértice **Pt812**, definido pelas coordenadas **E: 66.572.679 m** e **N: 752.002.992 m** com azimute **42° 56' 32"** e distância de **12.80 m** até o vértice **Pt813**, definido pelas coordenadas **E: 66.573.551 m** e **N: 752.003.929 m** com azimute **42° 41' 10"** e distância de **52.72 m** até o vértice **Pt814**, definido pelas coordenadas **E: 66.577.125 m** e **N: 752.007.804 m** com azimute **42° 47' 59"** e distância de **48.44 m** até o vértice **Pt815**, definido pelas coordenadas **E: 66.580.416 m** e **N: 752.011.358 m** com azimute **82° 26' 46"** e distância de **81.85 m** até o vértice **Pt816**, definido pelas coordenadas **E: 66.588.530 m** e

N: 752.012.434 m com azimute **82° 32' 33"** e distância de **35.06 m** até o vértice **Pt817**, definido pelas coordenadas **E: 66.592.006 m** e **N: 752.012.889 m** com azimute **21° 14' 31"** e distância de **20.54 m** até o vértice **Pt818**, definido pelas coordenadas **E: 66.592.750 m** e **N: 752.014.803 m** com azimute **21° 06' 48"** e distância de **32.01 m** até o vértice **Pt819**, definido pelas coordenadas **E: 66.593.903 m** e **N: 752.017.789 m** com azimute **21° 08' 51"** e distância de **35.15 m** até o vértice **Pt820**, definido pelas coordenadas **E: 66.595.171 m** e **N: 752.021.067 m** com azimute **21° 16' 29"** e distância de **41.81 m** até o vértice **Pt821**, definido pelas coordenadas **E: 66.596.688 m** e **N: 752.024.963 m** com azimute **21° 05' 47"** e distância de **36.37 m** até o vértice **Pt822**, definido pelas coordenadas **E: 66.597.997 m** e **N: 752.028.356 m** com azimute **21° 21' 44"** e distância de **30.28 m** até o vértice **Pt823**, definido pelas coordenadas **E: 66.599.100 m** e **N: 752.031.176 m** com azimute **55° 19' 28"** e distância de **33.38 m** até o vértice **Pt824**, definido pelas coordenadas **E: 66.601.845 m** e **N: 752.033.075 m** com azimute **55° 13' 13"** e distância de **20.13 m** até o vértice **Pt825**, definido pelas coordenadas **E: 66.603.498 m** e **N: 752.034.223 m** com azimute **335° 59' 39"** e distância de **38.86 m** até o vértice **Pt826**, definido pelas coordenadas **E: 66.601.917 m** e **N: 752.037.773 m** com azimute **336° 04' 32"** e distância de **39.70 m** até o vértice **Pt827**, definido pelas coordenadas **E: 66.600.307 m** e **N: 752.041.402 m** com azimute **337° 12' 38"** e distância de **28.32 m** até o vértice **Pt828**, definido pelas coordenadas **E: 66.599.210 m** e **N: 752.044.013 m** com azimute **337° 11' 31"** e distância de **49.68 m** até o vértice **Pt829**, definido pelas coordenadas **E: 66.597.284 m** e **N: 752.048.593 m** com azimute **337° 19' 28"** e distância de **20.57 m** até o vértice **Pt830**, definido pelas coordenadas **E: 66.596.491 m** e **N: 752.050.491 m** com azimute **85° 17' 17"** e distância de **25.81 m** até o vértice **Pt831**, definido pelas coordenadas **E: 66.599.063 m** e **N: 752.050.703 m** com azimute **353° 43' 40"** e distância de **5.58 m** até o vértice **Pt832**, definido pelas coordenadas **E: 66.599.002 m** e **N: 752.051.258 m** com azimute **86° 24' 04"** e distância de **133.66 m** até o vértice **Pt833**, definido pelas coordenadas **E: 66.612.342 m** e **N: 752.052.097 m** com azimute **85° 03' 06"** e distância de **32.46 m** até o vértice **Pt834**, definido pelas coordenadas **E: 66.615.576 m** e **N: 752.052.377 m** com azimute **84° 56' 04"** e distância de **148.48 m** até o vértice **Pt835**, definido pelas coordenadas **E: 66.630.366 m** e **N: 752.053.688 m** com azimute **84° 58' 57"** e distância de **200.44 m** até o vértice **Pt836**, definido pelas coordenadas **E: 66.650.333 m** e **N: 752.055.441 m** com azimute **114° 34' 48"** e distância de **47.77 m** até o vértice **Pt837**, definido pelas coordenadas **E: 66.654.677 m** e **N: 752.053.454 m** com azimute **116° 18' 35"** e distância de **49.19 m** até o vértice **Pt838**, definido pelas coordenadas **E: 66.659.086 m** e **N: 752.051.274 m** com azimute **116° 14' 31"** e distância de **34.11 m** até o vértice **Pt839**, definido pelas coordenadas **E: 66.662.145 m** e **N: 752.049.766 m** com azimute **116° 12' 46"** e distância de **21.82 m** até o vértice **Pt840**, definido pelas coordenadas **E: 66.664.103 m** e **N: 752.048.802 m** com azimute **124° 18' 31"** e distância de **19.78 m** até o vértice **Pt841**, definido pelas coordenadas **E: 66.665.737 m** e **N: 752.047.687 m** com azimute **119° 49' 26"** e distância de **8.10 m** até o vértice **Pt842**, definido pelas coordenadas **E: 66.666.440 m** e **N: 752.047.284 m** com azimute **91° 34' 30"** e distância de **9.82 m** até o vértice **Pt843**, definido pelas coordenadas **E: 66.667.422 m** e **N: 752.047.257 m** com azimute **95° 39' 54"** e distância de **16.21 m** até o vértice **Pt844**, definido pelas coordenadas **E: 66.669.035 m** e **N: 752.047.097 m** com azimute **99° 02' 31"** e distância de **10.31 m** até o vértice **Pt845**, definido pelas coordenadas **E: 66.670.053 m** e **N: 752.046.935 m** com azimute **103° 43' 53"** e distância de **10.03 m** até o vértice **Pt846**, definido pelas coordenadas **E: 66.671.027 m** e **N: 752.046.697 m** com azimute **116° 49' 30"** e distância de **7.89 m** até o vértice **Pt847**, definido pelas coordenadas **E: 66.671.731 m** e **N: 752.046.341 m** com azimute **115° 59' 50"** e distância de **10.38 m** até o vértice **Pt848**, definido pelas coordenadas **E: 66.672.664 m** e **N: 752.045.886 m** com azimute **104° 18' 32"** e distância de **7.65 m** até o vértice **Pt849**, definido pelas coordenadas **E: 66.673.405 m** e **N: 752.045.697 m** com azimute **99° 44' 52"** e distância de **9.57 m** até o vértice **Pt850**, definido pelas coordenadas **E: 66.674.348 m** e **N: 752.045.535 m** com azimute **88° 56' 40"** e distância de **9.77 m** até o vértice **Pt851**, definido pelas coordenadas **E: 66.675.325 m** e **N: 752.045.553 m** com azimute **89° 43' 55"** e distância de **10.69 m**

até o vértice **Pt852**, definido pelas coordenadas **E: 66.676.394 m** e **N: 752.045.558 m** com azimute **86° 19' 21"** e distância de **15.90 m** até o vértice **Pt853**, definido pelas coordenadas **E: 66.677.981 m** e **N: 752.045.660 m** com azimute **74° 40' 31"** e distância de **25.99 m** até o vértice **Pt854**, definido pelas coordenadas **E: 66.680.488 m** e **N: 752.046.347 m** com azimute **63° 55' 54"** e distância de **10.83 m** até o vértice **Pt855**, definido pelas coordenadas **E: 66.681.461 m** e **N: 752.046.823 m** com azimute **83° 20' 04"** e distância de **6.03 m** até o vértice **Pt856**, definido pelas coordenadas **E: 66.682.060 m** e **N: 752.046.893 m** com azimute **106° 32' 10"** e distância de **6.39 m** até o vértice **Pt857**, definido pelas coordenadas **E: 66.682.673 m** e **N: 752.046.711 m** com azimute **115° 33' 60"** e distância de **10.27 m** até o vértice **Pt858**, definido pelas coordenadas **E: 66.683.599 m** e **N: 752.046.268 m** com azimute **108° 55' 00"** e distância de **7.90 m** até o vértice **Pt859**, definido pelas coordenadas **E: 66.684.346 m** e **N: 752.046.012 m** com azimute **101° 31' 38"** e distância de **1.55 m** até o vértice **Pt860**, definido pelas coordenadas **E: 66.684.498 m** e **N: 752.045.981 m** com azimute **102° 53' 32"** e distância de **8.38 m** até o vértice **Pt861**, definido pelas coordenadas **E: 66.685.315 m** e **N: 752.045.794 m** com azimute **98° 15' 34"** e distância de **8.77 m** até o vértice **Pt862**, definido pelas coordenadas **E: 66.686.183 m** e **N: 752.045.668 m** com azimute **94° 38' 42"** e distância de **1.61 m** até o vértice **Pt863**, definido pelas coordenadas **E: 66.686.343 m** e **N: 752.045.655 m** com azimute **92° 55' 41"** e distância de **5.68 m** até o vértice **Pt864**, definido pelas coordenadas **E: 66.686.910 m** e **N: 752.045.626 m** com azimute **84° 15' 49"** e distância de **8.80 m** até o vértice **Pt865**, definido pelas coordenadas **E: 66.687.786 m** e **N: 752.045.714 m** com azimute **71° 52' 31"** e distância de **7.01 m** até o vértice **Pt866**, definido pelas coordenadas **E: 66.688.452 m** e **N: 752.045.932 m** com azimute **57° 15' 53"** e distância de **6.82 m** até o vértice **Pt867**, definido pelas coordenadas **E: 66.689.026 m** e **N: 752.046.301 m** com azimute **51° 41' 45"** e distância de **6.79 m** até o vértice **Pt868**, definido pelas coordenadas **E: 66.689.559 m** e **N: 752.046.722 m** com azimute **48° 19' 19"** e distância de **8.54 m** até o vértice **Pt869**, definido pelas coordenadas **E: 66.690.197 m** e **N: 752.047.290 m** com azimute **44° 12' 39"** e distância de **7.70 m** até o vértice **Pt870**, definido pelas coordenadas **E: 66.690.734 m** e **N: 752.047.842 m** com azimute **39° 55' 31"** e distância de **11.03 m** até o vértice **Pt871**, definido pelas coordenadas **E: 66.691.442 m** e **N: 752.048.688 m** com azimute **27° 15' 12"** e distância de **7.45 m** até o vértice **Pt872**, definido pelas coordenadas **E: 66.691.783 m** e **N: 752.049.350 m** com azimute **14° 21' 19"** e distância de **6.53 m** até o vértice **Pt873**, definido pelas coordenadas **E: 66.691.945 m** e **N: 752.049.983 m** com azimute **358° 17' 40"** e distância de **8.06 m** até o vértice **Pt874**, definido pelas coordenadas **E: 66.691.921 m** e **N: 752.050.789 m** com azimute **333° 30' 50"** e distância de **9.75 m** até o vértice **Pt875**, definido pelas coordenadas **E: 66.691.486 m** e **N: 752.051.662 m** com azimute **313° 37' 09"** e distância de **8.51 m** até o vértice **Pt876**, definido pelas coordenadas **E: 66.690.870 m** e **N: 752.052.249 m** com azimute **302° 29' 46"** e distância de **7.05 m** até o vértice **Pt877**, definido pelas coordenadas **E: 66.690.275 m** e **N: 752.052.628 m** com azimute **302° 26' 48"** e distância de **7.16 m** até o vértice **Pt878**, definido pelas coordenadas **E: 66.689.671 m** e **N: 752.053.012 m** com azimute **300° 08' 56"** e distância de **8.44 m** até o vértice **Pt879**, definido pelas coordenadas **E: 66.688.941 m** e **N: 752.053.436 m** com azimute **298° 35' 13"** e distância de **7.73 m** até o vértice **Pt880**, definido pelas coordenadas **E: 66.688.262 m** e **N: 752.053.806 m** com azimute **310° 15' 40"** e distância de **14.98 m** até o vértice **Pt881**, definido pelas coordenadas **E: 66.687.119 m** e **N: 752.054.774 m** com azimute **317° 41' 52"** e distância de **10.82 m** até o vértice **Pt882**, definido pelas coordenadas **E: 66.686.391 m** e **N: 752.055.574 m** com azimute **318° 35' 28"** e distância de **12.08 m** até o vértice **Pt883**, definido pelas coordenadas **E: 66.685.592 m** e **N: 752.056.480 m** com azimute **320° 01' 45"** e distância de **17.75 m** até o vértice **Pt884**, definido pelas coordenadas **E: 66.684.452 m** e **N: 752.057.840 m** com azimute **319° 50' 41"** e distância de **17.83 m** até o vértice **Pt885**, definido pelas coordenadas **E: 66.683.302 m** e **N: 752.059.203 m** com azimute **319° 48' 21"** e distância de **7.17 m** até o vértice **Pt886**, definido pelas coordenadas **E: 66.682.839 m** e **N: 752.059.751 m** com azimute **309° 27' 03"** e distância de **6.00 m** até o vértice **Pt887**, definido pelas coordenadas **E: 66.682.376 m** e **N: 752.060.132 m** com azimute

307° 39' 41" e distância de 3.76 m até o vértice Pt888, definido pelas coordenadas E: 66.682.078 m e N: 752.060.362 m com azimute 305° 01' 50" e distância de 4.86 m até o vértice Pt889, definido pelas coordenadas E: 66.681.680 m e N: 752.060.641 m com azimute 302° 09' 40" e distância de 4.68 m até o vértice Pt890, definido pelas coordenadas E: 66.681.284 m e N: 752.060.890 m com azimute 312° 54' 24" e distância de 5.42 m até o vértice Pt891, definido pelas coordenadas E: 66.680.887 m e N: 752.061.259 m com azimute 330° 42' 38" e distância de 5.93 m até o vértice Pt892, definido pelas coordenadas E: 66.680.597 m e N: 752.061.776 m com azimute 357° 27' 45" e distância de 10.39 m até o vértice Pt893, definido pelas coordenadas E: 66.680.551 m e N: 752.062.814 m com azimute 356° 59' 05" e distância de 12.36 m até o vértice Pt894, definido pelas coordenadas E: 66.680.486 m e N: 752.064.048 m com azimute 358° 05' 16" e distância de 5.99 m até o vértice Pt895, definido pelas coordenadas E: 66.680.466 m e N: 752.064.647 m com azimute 29° 28' 49" e distância de 5.10 m até o vértice Pt896, definido pelas coordenadas E: 66.680.717 m e N: 752.065.091 m com azimute 48° 06' 54" e distância de 6.25 m até o vértice Pt897, definido pelas coordenadas E: 66.681.182 m e N: 752.065.508 m com azimute 58° 44' 52" e distância de 9.19 m até o vértice Pt898, definido pelas coordenadas E: 66.681.968 m e N: 752.065.985 m com azimute 67° 15' 38" e distância de 4.42 m até o vértice Pt899, definido pelas coordenadas E: 66.682.376 m e N: 752.066.156 m com azimute 66° 56' 47" e distância de 9.86 m até o vértice Pt900, definido pelas coordenadas E: 66.683.283 m e N: 752.066.542 m com azimute 69° 28' 54" e distância de 7.13 m até o vértice Pt901, definido pelas coordenadas E: 66.683.951 m e N: 752.066.792 m com azimute 70° 01' 01" e distância de 7.26 m até o vértice Pt902, definido pelas coordenadas E: 66.684.633 m e N: 752.067.040 m com azimute 69° 57' 56" e distância de 6.68 m até o vértice Pt903, definido pelas coordenadas E: 66.685.261 m e N: 752.067.269 m com azimute 72° 28' 59" e distância de 9.87 m até o vértice Pt904, definido pelas coordenadas E: 66.686.202 m e N: 752.067.566 m com azimute 72° 39' 17" e distância de 15.46 m até o vértice Pt905, definido pelas coordenadas E: 66.687.678 m e N: 752.068.027 m com azimute 77° 17' 39" e distância de 12.64 m até o vértice Pt906, definido pelas coordenadas E: 66.688.911 m e N: 752.068.305 m com azimute 80° 24' 39" e distância de 11.89 m até o vértice Pt907, definido pelas coordenadas E: 66.690.083 m e N: 752.068.503 m com azimute 76° 25' 06" e distância de 13.75 m até o vértice Pt908, definido pelas coordenadas E: 66.691.420 m e N: 752.068.826 m com azimute 92° 48' 11" e distância de 8.18 m até o vértice Pt909, definido pelas coordenadas E: 66.692.237 m e N: 752.068.786 m com azimute 92° 44' 54" e distância de 12.30 m até o vértice Pt910, definido pelas coordenadas E: 66.693.466 m e N: 752.068.727 m com azimute 92° 51' 58" e distância de 23.20 m até o vértice Pt911, definido pelas coordenadas E: 66.695.783 m e N: 752.068.611 m com azimute 89° 08' 53" e distância de 10.76 m até o vértice Pt912, definido pelas coordenadas E: 66.696.859 m e N: 752.068.627 m com azimute 88° 56' 30" e distância de 20.03 m até o vértice Pt913, definido pelas coordenadas E: 66.698.862 m e N: 752.068.664 m com azimute 89° 03' 48" e distância de 11.62 m até o vértice Pt914, definido pelas coordenadas E: 66.700.024 m e N: 752.068.683 m com azimute 88° 56' 29" e distância de 14.61 m até o vértice Pt915, definido pelas coordenadas E: 66.701.485 m e N: 752.068.710 m com azimute 75° 40' 45" e distância de 12.69 m até o vértice Pt916, definido pelas coordenadas E: 66.702.715 m e N: 752.069.024 m com azimute 57° 32' 33" e distância de 3.22 m até o vértice Pt917, definido pelas coordenadas E: 66.702.987 m e N: 752.069.197 m com azimute 57° 55' 02" e distância de 10.19 m até o vértice Pt918, definido pelas coordenadas E: 66.703.850 m e N: 752.069.738 m com azimute 57° 25' 11" e distância de 10.88 m até o vértice Pt919, definido pelas coordenadas E: 66.704.767 m e N: 752.070.324 m com azimute 58° 02' 06" e distância de 15.02 m até o vértice Pt920, definido pelas coordenadas E: 66.706.041 m e N: 752.071.119 m com azimute 38° 34' 40" e distância de 14.16 m até o vértice Pt921, definido pelas coordenadas E: 66.706.924 m e N: 752.072.226 m com azimute 79° 56' 37" e distância de 8.25 m até o vértice Pt922, definido pelas coordenadas E: 66.707.736 m e N: 752.072.370 m com azimute 80° 12' 10" e distância de 28.97 m até o vértice Pt923, definido pelas coordenadas E: 66.710.591 m e N: 752.072.863 m com azimute

79° 55' 05" e distância de 10.34 m até o vértice Pt924, definido pelas coordenadas E: 66.711.609 m e N: 752.073.044 m com azimute 130° 24' 29" e distância de 9.01 m até o vértice Pt925, definido pelas coordenadas E: 66.712.295 m e N: 752.072.460 m com azimute 116° 59' 45" e distância de 6.54 m até o vértice Pt926, definido pelas coordenadas E: 66.712.878 m e N: 752.072.163 m com azimute 108° 10' 20" e distância de 9.65 m até o vértice Pt927, definido pelas coordenadas E: 66.713.795 m e N: 752.071.862 m com azimute 123° 41' 24" e distância de 5.34 m até o vértice Pt928, definido pelas coordenadas E: 66.714.239 m e N: 752.071.566 m com azimute 127° 44' 57" e distância de 6.39 m até o vértice Pt929, definido pelas coordenadas E: 66.714.744 m e N: 752.071.175 m com azimute 124° 34' 05" e distância de 7.42 m até o vértice Pt930, definido pelas coordenadas E: 66.715.355 m e N: 752.070.754 m com azimute 105° 26' 11" e distância de 6.65 m até o vértice Pt931, definido pelas coordenadas E: 66.715.996 m e N: 752.070.577 m com azimute 101° 57' 57" e distância de 4.97 m até o vértice Pt932, definido pelas coordenadas E: 66.716.482 m e N: 752.070.474 m com azimute 112° 29' 56" e distância de 6.56 m até o vértice Pt933, definido pelas coordenadas E: 66.717.088 m e N: 752.070.223 m com azimute 131° 07' 34" e distância de 4.50 m até o vértice Pt934, definido pelas coordenadas E: 66.717.427 m e N: 752.069.927 m com azimute 143° 54' 36" e distância de 4.70 m até o vértice Pt935, definido pelas coordenadas E: 66.717.704 m e N: 752.069.547 m com azimute 161° 57' 47" e distância de 4.55 m até o vértice Pt936, definido pelas coordenadas E: 66.717.845 m e N: 752.069.114 m com azimute 157° 21' 39" e distância de 4.57 m até o vértice Pt937, definido pelas coordenadas E: 66.718.021 m e N: 752.068.692 m com azimute 140° 09' 11" e distância de 3.54 m até o vértice Pt938, definido pelas coordenadas E: 66.718.248 m e N: 752.068.420 m com azimute 114° 58' 32" e distância de 4.19 m até o vértice Pt939, definido pelas coordenadas E: 66.718.628 m e N: 752.068.243 m com azimute 106° 57' 07" e distância de 3.91 m até o vértice Pt940, definido pelas coordenadas E: 66.719.002 m e N: 752.068.129 m com azimute 78° 51' 33" e distância de 3.99 m até o vértice Pt941, definido pelas coordenadas E: 66.719.393 m e N: 752.068.206 m com azimute 44° 47' 51" e distância de 4.00 m até o vértice Pt942, definido pelas coordenadas E: 66.719.675 m e N: 752.068.490 m com azimute 28° 24' 46" e distância de 2.77 m até o vértice Pt943, definido pelas coordenadas E: 66.719.807 m e N: 752.068.734 m com azimute 27° 44' 59" e distância de 6.06 m até o vértice Pt944, definido pelas coordenadas E: 66.720.089 m e N: 752.069.270 m com azimute 23° 55' 53" e distância de 16.84 m até o vértice Pt945, definido pelas coordenadas E: 66.720.772 m e N: 752.070.809 m com azimute 30° 15' 44" e distância de 7.00 m até o vértice Pt946, definido pelas coordenadas E: 66.721.125 m e N: 752.071.414 m com azimute 35° 33' 23" e distância de 3.58 m até o vértice Pt947, definido pelas coordenadas E: 66.721.333 m e N: 752.071.705 m com azimute 35° 46' 12" e distância de 5.73 m até o vértice Pt948, definido pelas coordenadas E: 66.721.668 m e N: 752.072.170 m com azimute 32° 02' 44" e distância de 9.08 m até o vértice Pt949, definido pelas coordenadas E: 66.722.150 m e N: 752.072.940 m com azimute 20° 06' 19" e distância de 5.21 m até o vértice Pt950, definido pelas coordenadas E: 66.722.329 m e N: 752.073.429 m com azimute 13° 34' 43" e distância de 6.99 m até o vértice Pt951, definido pelas coordenadas E: 66.722.493 m e N: 752.074.108 m com azimute 6° 12' 53" e distância de 5.54 m até o vértice Pt952, definido pelas coordenadas E: 66.722.553 m e N: 752.074.659 m com azimute 0° 57' 42" e distância de 4.17 m até o vértice Pt953, definido pelas coordenadas E: 66.722.560 m e N: 752.075.076 m com azimute 356° 08' 24" e distância de 4.16 m até o vértice Pt954, definido pelas coordenadas E: 66.722.532 m e N: 752.075.491 m com azimute 354° 29' 19" e distância de 5.73 m até o vértice Pt955, definido pelas coordenadas E: 66.722.477 m e N: 752.076.061 m com azimute 352° 16' 28" e distância de 5.21 m até o vértice Pt956, definido pelas coordenadas E: 66.722.407 m e N: 752.076.577 m com azimute 356° 57' 32" e distância de 6.41 m até o vértice Pt957, definido pelas coordenadas E: 66.722.373 m e N: 752.077.217 m com azimute 359° 01' 31" e distância de 5.29 m até o vértice Pt958, definido pelas coordenadas E: 66.722.364 m e N: 752.077.746 m com azimute 11° 33' 36" e distância de 4.94 m até o vértice Pt959, definido pelas coordenadas E: 66.722.463 m e N: 752.078.230 m com azimute 37°

32' 59" e distância de 1.85 m até o vértice **Pt960**, definido pelas coordenadas **E: 66.722.576 m** e **N: 752.078.377 m** com azimute **39° 55' 01"** e distância de 2.63 m até o vértice **Pt961**, definido pelas coordenadas **E: 66.722.745 m** e **N: 752.078.579 m** com azimute **59° 14' 14"** e distância de 4.40 m até o vértice **Pt962**, definido pelas coordenadas **E: 66.723.123 m** e **N: 752.078.804 m** com azimute **73° 44' 46"** e distância de 3.57 m até o vértice **Pt963**, definido pelas coordenadas **E: 66.723.466 m** e **N: 752.078.904 m** com azimute **93° 32' 04"** e distância de 3.41 m até o vértice **Pt964**, definido pelas coordenadas **E: 66.723.806 m** e **N: 752.078.883 m** com azimute **109° 04' 25"** e distância de 3.12 m até o vértice **Pt965**, definido pelas coordenadas **E: 66.724.101 m** e **N: 752.078.781 m** com azimute **135° 05' 33"** e distância de 4.38 m até o vértice **Pt966**, definido pelas coordenadas **E: 66.724.410 m** e **N: 752.078.471 m** com azimute **145° 19' 05"** e distância de 2.72 m até o vértice **Pt967**, definido pelas coordenadas **E: 66.724.565 m** e **N: 752.078.247 m** com azimute **145° 18' 42"** e distância de 5.25 m até o vértice **Pt968**, definido pelas coordenadas **E: 66.724.864 m** e **N: 752.077.815 m** com azimute **149° 52' 51"** e distância de 10.82 m até o vértice **Pt969**, definido pelas coordenadas **E: 66.725.407 m** e **N: 752.076.879 m** com azimute **150° 53' 36"** e distância de 10.69 m até o vértice **Pt970**, definido pelas coordenadas **E: 66.725.927 m** e **N: 752.075.945 m** com azimute **156° 29' 14"** e distância de 9.58 m até o vértice **Pt971**, definido pelas coordenadas **E: 66.726.309 m** e **N: 752.075.067 m** com azimute **165° 03' 20"** e distância de 8.57 m até o vértice **Pt972**, definido pelas coordenadas **E: 66.726.530 m** e **N: 752.074.239 m** com azimute **171° 01' 11"** e distância de 3.91 m até o vértice **Pt973**, definido pelas coordenadas **E: 66.726.591 m** e **N: 752.073.853 m** com azimute **168° 43' 26"** e distância de 6.65 m até o vértice **Pt974**, definido pelas coordenadas **E: 66.726.721 m** e **N: 752.073.201 m** com azimute **171° 56' 16"** e distância de 4.78 m até o vértice **Pt975**, definido pelas coordenadas **E: 66.726.788 m** e **N: 752.072.728 m** com azimute **169° 45' 18"** e distância de 8.55 m até o vértice **Pt976**, definido pelas coordenadas **E: 66.726.940 m** e **N: 752.071.887 m** com azimute **167° 18' 26"** e distância de 2.28 m até o vértice **Pt977**, definido pelas coordenadas **E: 66.726.990 m** e **N: 752.071.665 m** com azimute **165° 52' 05"** e distância de 2.91 m até o vértice **Pt978**, definido pelas coordenadas **E: 66.727.061 m** e **N: 752.071.383 m** com azimute **164° 06' 41"** e distância de 8.33 m até o vértice **Pt979**, definido pelas coordenadas **E: 66.727.289 m** e **N: 752.070.582 m** com azimute **162° 27' 56"** e distância de 6.44 m até o vértice **Pt980**, definido pelas coordenadas **E: 66.727.483 m** e **N: 752.069.968 m** com azimute **158° 56' 49"** e distância de 7.96 m até o vértice **Pt981**, definido pelas coordenadas **E: 66.727.769 m** e **N: 752.069.225 m** com azimute **160° 33' 02"** e distância de 10.00 m até o vértice **Pt982**, definido pelas coordenadas **E: 66.728.102 m** e **N: 752.068.282 m** com azimute **168° 47' 30"** e distância de 4.42 m até o vértice **Pt983**, definido pelas coordenadas **E: 66.728.188 m** e **N: 752.067.848 m** com azimute **173° 12' 29"** e distância de 4.48 m até o vértice **Pt984**, definido pelas coordenadas **E: 66.728.241 m** e **N: 752.067.403 m** com azimute **175° 50' 25"** e distância de 4.41 m até o vértice **Pt985**, definido pelas coordenadas **E: 66.728.273 m** e **N: 752.066.963 m** com azimute **166° 41' 32"** e distância de 4.39 m até o vértice **Pt986**, definido pelas coordenadas **E: 66.728.374 m** e **N: 752.066.536 m** com azimute **157° 19' 36"** e distância de 3.29 m até o vértice **Pt987**, definido pelas coordenadas **E: 66.728.501 m** e **N: 752.066.232 m** com azimute **132° 50' 29"** e distância de 3.19 m até o vértice **Pt988**, definido pelas coordenadas **E: 66.728.735 m** e **N: 752.066.015 m** com azimute **109° 01' 32"** e distância de 3.99 m até o vértice **Pt989**, definido pelas coordenadas **E: 66.729.112 m** e **N: 752.065.885 m** com azimute **84° 24' 14"** e distância de 3.49 m até o vértice **Pt990**, definido pelas coordenadas **E: 66.729.459 m** e **N: 752.065.919 m** com azimute **60° 28' 23"** e distância de 4.24 m até o vértice **Pt991**, definido pelas coordenadas **E: 66.729.828 m** e **N: 752.066.128 m** com azimute **41° 32' 08"** e distância de 6.32 m até o vértice **Pt992**, definido pelas coordenadas **E: 66.730.247 m** e **N: 752.066.601 m** com azimute **33° 43' 14"** e distância de 5.21 m até o vértice **Pt993**, definido pelas coordenadas **E: 66.730.536 m** e **N: 752.067.034 m** com azimute **22° 04' 57"** e distância de 4.92 m até o vértice **Pt994**, definido pelas coordenadas **E: 66.730.721 m** e **N: 752.067.490 m** com azimute **15° 05' 30"** e distância de 1.84 m até o vértice **Pt995**, definido pelas coordenadas **E: 66.730.769 m** e **N: 752.067.668 m** com azimute **17°**

58' 22" e distância de 3.92 m até o vértice **Pt996**, definido pelas coordenadas **E: 66.730.890 m** e **N: 752.068.041 m** com azimute **12° 05' 06"** e distância de 4.06 m até o vértice **Pt997**, definido pelas coordenadas **E: 66.730.975 m** e **N: 752.068.438 m** com azimute **12° 42' 13"** e distância de 9.59 m até o vértice **Pt998**, definido pelas coordenadas **E: 66.731.186 m** e **N: 752.069.374 m** com azimute **12° 09' 35"** e distância de 3.70 m até o vértice **Pt999**, definido pelas coordenadas **E: 66.731.264 m** e **N: 752.069.736 m** com azimute **18° 51' 45"** e distância de 4.24 m até o vértice **Pt1000**, definido pelas coordenadas **E: 66.731.401 m** e **N: 752.070.137 m** com azimute **17° 40' 39"** e distância de 4.54 m até o vértice **Pt1001**, definido pelas coordenadas **E: 66.731.539 m** e **N: 752.070.570 m** com azimute **28° 54' 33"** e distância de 3.83 m até o vértice **Pt1002**, definido pelas coordenadas **E: 66.731.724 m** e **N: 752.070.905 m** com azimute **22° 35' 50"** e distância de 3.88 m até o vértice **Pt1003**, definido pelas coordenadas **E: 66.731.873 m** e **N: 752.071.263 m** com azimute **355° 39' 52"** e distância de 2.78 m até o vértice **Pt1004**, definido pelas coordenadas **E: 66.731.852 m** e **N: 752.071.540 m** com azimute **342° 46' 44"** e distância de 4.63 m até o vértice **Pt1005**, definido pelas coordenadas **E: 66.731.715 m** e **N: 752.071.982 m** com azimute **336° 09' 51"** e distância de 4.13 m até o vértice **Pt1006**, definido pelas coordenadas **E: 66.731.548 m** e **N: 752.072.360 m** com azimute **342° 43' 42"** e distância de 4.98 m até o vértice **Pt1007**, definido pelas coordenadas **E: 66.731.400 m** e **N: 752.072.836 m** com azimute **353° 53' 31"** e distância de 5.45 m até o vértice **Pt1008**, definido pelas coordenadas **E: 66.731.342 m** e **N: 752.073.378 m** com azimute **7° 51' 26"** e distância de 5.05 m até o vértice **Pt1009**, definido pelas coordenadas **E: 66.731.411 m** e **N: 752.073.878 m** com azimute **33° 12' 13"** e distância de 5.88 m até o vértice **Pt1010**, definido pelas coordenadas **E: 66.731.733 m** e **N: 752.074.370 m** com azimute **56° 12' 25"** e distância de 7.71 m até o vértice **Pt1011**, definido pelas coordenadas **E: 66.732.374 m** e **N: 752.074.799 m** com azimute **70° 31' 34"** e distância de 7.50 m até o vértice **Pt1012**, definido pelas coordenadas **E: 66.733.081 m** e **N: 752.075.049 m** com azimute **69° 37' 17"** e distância de 13.61 m até o vértice **Pt1013**, definido pelas coordenadas **E: 66.734.357 m** e **N: 752.075.523 m** com azimute **68° 59' 43"** e distância de 6.28 m até o vértice **Pt1014**, definido pelas coordenadas **E: 66.734.943 m** e **N: 752.075.748 m** com azimute **64° 47' 41"** e distância de 7.54 m até o vértice **Pt1015**, definido pelas coordenadas **E: 66.735.625 m** e **N: 752.076.069 m** com azimute **63° 39' 31"** e distância de 6.87 m até o vértice **Pt1016**, definido pelas coordenadas **E: 66.736.241 m** e **N: 752.076.374 m** com azimute **64° 05' 04"** e distância de 11.44 m até o vértice **Pt1017**, definido pelas coordenadas **E: 66.737.270 m** e **N: 752.076.874 m** com azimute **63° 36' 16"** e distância de 12.10 m até o vértice **Pt1018**, definido pelas coordenadas **E: 66.738.354 m** e **N: 752.077.412 m** com azimute **63° 37' 16"** e distância de 11.01 m até o vértice **Pt1019**, definido pelas coordenadas **E: 66.739.340 m** e **N: 752.077.901 m** com azimute **61° 52' 07"** e distância de 5.73 m até o vértice **Pt1020**, definido pelas coordenadas **E: 66.739.845 m** e **N: 752.078.171 m** com azimute **63° 01' 04"** e distância de 9.83 m até o vértice **Pt1021**, definido pelas coordenadas **E: 66.740.721 m** e **N: 752.078.617 m** com azimute **50° 59' 36"** e distância de 9.55 m até o vértice **Pt1022**, definido pelas coordenadas **E: 66.741.463 m** e **N: 752.079.218 m** com azimute **56° 18' 36"** e distância de 2.78 m até o vértice **Pt1023**, definido pelas coordenadas **E: 66.741.694 m** e **N: 752.079.372 m** com azimute **59° 24' 26"** e distância de 6.62 m até o vértice **Pt1024**, definido pelas coordenadas **E: 66.742.264 m** e **N: 752.079.709 m** com azimute **68° 41' 30"** e distância de 8.20 m até o vértice **Pt1025**, definido pelas coordenadas **E: 66.743.028 m** e **N: 752.080.007 m** com azimute **79° 08' 02"** e distância de 8.86 m até o vértice **Pt1026**, definido pelas coordenadas **E: 66.743.898 m** e **N: 752.080.174 m** com azimute **84° 07' 16"** e distância de 5.76 m até o vértice **Pt1027**, definido pelas coordenadas **E: 66.744.471 m** e **N: 752.080.233 m** com azimute **82° 38' 51"** e distância de 1.56 m até o vértice **Pt1028**, definido pelas coordenadas **E: 66.744.626 m** e **N: 752.080.253 m** com azimute **82° 02' 33"** e distância de 3.76 m até o vértice **Pt1029**, definido pelas coordenadas **E: 66.744.998 m** e **N: 752.080.305 m** com azimute **76° 11' 17"** e distância de 3.10 m até o vértice **Pt1030**, definido pelas coordenadas **E: 66.745.299 m** e **N: 752.080.379 m** com azimute **64° 04' 21"** e distância de 2.81 m até o vértice **Pt1031**, definido pelas

coordenadas **E: 66.745.552 m** e **N: 752.080.502 m** com azimute **57° 36' 06"** e distância de **6.03 m** até o vértice **Pt1032**, definido pelas coordenadas **E: 66.746.061 m** e **N: 752.080.825 m** com azimute **46° 48' 07"** e distância de **6.30 m** até o vértice **Pt1033**, definido pelas coordenadas **E: 66.746.520 m** e **N: 752.081.256 m** com azimute **51° 07' 15"** e distância de **5.31 m** até o vértice **Pt1034**, definido pelas coordenadas **E: 66.746.933 m** e **N: 752.081.589 m** com azimute **55° 53' 37"** e distância de **3.82 m** até o vértice **Pt1035**, definido pelas coordenadas **E: 66.747.249 m** e **N: 752.081.803 m** com azimute **60° 40' 22"** e distância de **5.10 m** até o vértice **Pt1036**, definido pelas coordenadas **E: 66.747.694 m** e **N: 752.082.053 m** com azimute **65° 32' 46"** e distância de **4.73 m** até o vértice **Pt1037**, definido pelas coordenadas **E: 66.748.125 m** e **N: 752.082.249 m** com azimute **69° 12' 15"** e distância de **3.92 m** até o vértice **Pt1038**, definido pelas coordenadas **E: 66.748.491 m** e **N: 752.082.388 m** com azimute **73° 31' 50"** e distância de **5.26 m** até o vértice **Pt0**, definido pelas coordenadas **E: 66.748.995 m** e **N: 752.082.537 m** com azimute **83° 06' 55"** e distância de **6.51 m** até o vértice **Pt1**, encerrando este perímetro.

Todas as coordenadas aqui descritas estão georreferenciadas ao Sistema Geodésico Brasileiro e encontram-se representadas no Sistema UTM, referenciadas ao Meridiano Central 51 WGr, fuso 23S, tendo como Datum o SIRGAS2000. Todos os azimutes e distâncias, área e perímetro foram calculados no plano de projeção UTM.

BAIRRO CAETÉS






BAIRROS DO MUNICÍPIO
DE
PATY DO ALFERES - RJ



BAIRRO: CAETÉS

Legenda

-  Limite Municipal de Paty do Alferes
-  Municípios Vizinhos
-  Perímetro do Bairro Caetés

Datum SIRGAS 2000
Projeção UTM - FUSO 23S
Base cartográfica: IBGE (2022)
Elaboração: Thiago Roberto Rivello da Silva
Elaborado em 2023



MEMORIAL DESCRITIVO CAETES

Inicia-se a descrição deste perímetro no vértice **Pt1**, definido pelas coordenadas **E: 65.679.801 m** e **N: 752.331.331 m** com azimute **112° 02' 57,99"** e distância de **12.44 m** até o vértice **Pt2**, definido pelas coordenadas **E: 65.680.954 m** e **N: 752.330.864 m** com azimute **111° 47' 48,67"** e distância de **2.335 m** até o vértice **Pt3**, definido pelas coordenadas **E: 65.683.122 m** e **N: 752.329.997 m** com azimute **121° 27' 42,60"** e distância de **12.63 m** até o vértice **Pt4**, definido pelas coordenadas **E: 65.684.199 m** e **N: 752.329.338 m** com azimute **140° 47' 25,73"** e distância de **1.009 m** até o vértice **Pt5**, definido pelas coordenadas **E: 65.684.837 m** e **N: 752.328.556 m** com azimute **144° 09' 36,50"** e distância de **11.68 m** até o vértice **Pt6**, definido pelas coordenadas **E: 65.685.521 m** e **N: 752.327.609 m** com azimute **131° 21' 19,84"** e distância de **1.335 m** até o vértice **Pt7**, definido pelas coordenadas **E: 65.686.523 m** e **N: 752.326.727 m** com azimute **124° 32' 00,57"** e distância de **13.00 m** até o vértice **Pt8**, definido pelas coordenadas **E: 65.687.594 m** e **N: 752.325.990 m** com azimute **119° 31' 47,12"** e distância de **1.288 m** até o vértice **Pt9**, definido pelas coordenadas **E: 65.688.715 m** e **N: 752.325.355 m** com azimute **127° 08' 31,63"** e distância de **15.15 m** até o vértice **Pt10**, definido pelas coordenadas **E: 65.689.923 m** e **N: 752.324.440 m** com azimute **120° 59' 00,38"** e distância de **14.98 m** até o vértice **Pt11**, definido pelas coordenadas **E: 65.691.207 m** e **N: 752.323.669 m** com azimute **113° 10' 05,72"** e distância de **17.36 m** até o vértice **Pt12**, definido pelas coordenadas **E: 65.692.803 m** e **N: 752.322.986 m** com azimute **106° 22' 10,36"** e distância de **11.32 m** até o vértice **Pt13**, definido pelas coordenadas **E: 65.693.889 m** e **N: 752.322.667 m** com azimute **105° 04' 14,82"** e distância de **9.27 m** até o vértice **Pt14**, definido pelas coordenadas **E: 65.694.784 m** e **N: 752.322.426 m** com azimute **100° 46' 34,37"** e distância de **13.26 m** até o vértice **Pt15**, definido pelas coordenadas **E: 65.696.087 m** e **N: 752.322.178 m** com azimute **80° 59' 45,72"** e distância de **15.21 m** até o vértice **Pt16**, definido pelas coordenadas **E: 65.697.589 m** e **N: 752.322.416 m** com azimute **71° 46' 42,87"** e distância de **12.73 m** até o vértice **Pt17**, definido pelas coordenadas **E: 65.698.798 m** e **N: 752.322.814 m** com azimute **71° 19' 01,72"** e distância de **12.42 m** até o vértice **Pt18**, definido pelas coordenadas **E: 65.699.975 m** e **N: 752.323.212 m** com azimute **73° 32' 56,94"** e distância de **16.35 m** até o vértice **Pt19**, definido pelas coordenadas **E: 65.701.543 m** e **N: 752.323.675 m** com azimute **76° 49' 15,05"** e distância de **19.78 m** até o vértice **Pt20**, definido pelas coordenadas **E: 65.703.469 m** e **N: 752.324.126 m** com azimute **78° 28' 09,26"** e distância de **17.81 m** até o vértice **Pt21**, definido pelas coordenadas **E: 65.705.214 m** e **N: 752.324.482 m** com azimute **75° 21' 38,80"** e distância de **13.14 m** até o vértice **Pt22**, definido pelas coordenadas **E: 65.706.485 m** e **N: 752.324.814 m** com azimute **74° 20' 17,78"** e distância de **13.59 m** até o vértice **Pt23**, definido pelas coordenadas **E: 65.707.794 m** e **N: 752.325.181 m** com azimute **71° 26' 59,17"** e distância de **7.86 m** até o vértice **Pt24**, definido pelas coordenadas **E: 65.708.539 m** e **N: 752.325.431 m** com azimute **71° 41' 39,79"** e distância de **8.41 m** até o vértice **Pt25**, definido pelas coordenadas **E: 65.709.337 m** e **N: 752.325.695 m** com azimute **71° 46' 06,27"** e distância de **7.13 m** até o vértice **Pt26**, definido pelas coordenadas **E: 65.710.014 m** e **N: 752.325.918 m** com azimute **63° 12' 46,34"** e distância de **6.92 m** até o vértice **Pt27**, definido pelas coordenadas **E: 65.710.632 m** e **N: 752.326.230 m** com azimute **38° 26' 10,01"** e distância de **6.00 m** até o vértice **Pt28**, definido pelas coordenadas **E: 65.711.005 m** e **N: 752.326.700 m** com azimute **25° 22' 48,38"** e distância de **5.62 m** até o vértice **Pt29**, definido pelas coordenadas **E: 65.711.246 m** e **N: 752.327.208 m** com azimute **28° 13' 02,48"** e distância de **6.51 m** até o vértice **Pt30**, definido pelas coordenadas **E: 65.711.554 m** e **N: 752.327.782 m** com azimute **52° 15' 11,50"** e distância de **7.84 m** até o vértice **Pt31**, definido pelas coordenadas **E: 65.712.174 m** e **N: 752.328.262 m** com azimute **63° 14' 37,50"** e distância de **8.04 m** até o vértice **Pt32**, definido pelas coordenadas **E: 65.712.892 m** e **N: 752.328.624 m** com azimute **77° 18' 18,96"** e distância de **9.74 m** até o vértice **Pt33**, definido pelas coordenadas **E: 65.713.842 m** e **N: 752.328.838 m** com azimute **79° 32' 50,06"** e distância de **4.85 m** até o vértice **Pt34**, definido pelas coordenadas **E: 65.714.319 m** e **N: 752.328.926**

m com azimute 132° 56' 52,23" e distância de 113.54 m até o vértice Pt35, definido pelas coordenadas E: 65.722.630 m e N: 752.321.190 m com azimute 124° 15' 28,68" e distância de 183.85 m até o vértice Pt36, definido pelas coordenadas E: 65.737.825 m e N: 752.310.841 m com azimute 110° 35' 52,90" e distância de 297.09 m até o vértice Pt37, definido pelas coordenadas E: 65.765.635 m e N: 752.300.389 m com azimute 100° 36' 19,76" e distância de 245.97 m até o vértice Pt38, definido pelas coordenadas E: 65.789.812 m e N: 752.295.862 m com azimute 89° 25' 02,40" e distância de 220.27 m até o vértice Pt39, definido pelas coordenadas E: 65.811.838 m e N: 752.296.086 m com azimute 79° 50' 33,27" e distância de 127.93 m até o vértice Pt40, definido pelas coordenadas E: 65.824.430 m e N: 752.298.342 m com azimute 78° 29' 59,11" e distância de 185.98 m até o vértice Pt41, definido pelas coordenadas E: 65.842.655 m e N: 752.302.050 m com azimute 78° 27' 52,11" e distância de 215.68 m até o vértice Pt42, definido pelas coordenadas E: 65.863.787 m e N: 752.306.363 m com azimute 76° 12' 52,60" e distância de 146.80 m até o vértice Pt43, definido pelas coordenadas E: 65.878.044 m e N: 752.309.861 m com azimute 167° 27' 14,53" e distância de 68.82 m até o vértice Pt44, definido pelas coordenadas E: 65.879.539 m e N: 752.303.143 m com azimute 105° 34' 45,97" e distância de 89.25 m até o vértice Pt45, definido pelas coordenadas E: 65.888.136 m e N: 752.300.746 m com azimute 68° 38' 03,54" e distância de 61.05 m até o vértice Pt46, definido pelas coordenadas E: 65.893.821 m e N: 752.302.970 m com azimute 157° 44' 40,90" e distância de 187.99 m até o vértice Pt47, definido pelas coordenadas E: 65.900.941 m e N: 752.285.571 m com azimute 90° 07' 41,29" e distância de 31.30 m até o vértice Pt48, definido pelas coordenadas E: 65.904.071 m e N: 752.285.564 m com azimute 210° 51' 49,14" e distância de 121.72 m até o vértice Pt49, definido pelas coordenadas E: 65.897.827 m e N: 752.275.116 m com azimute 178° 53' 00,04" e distância de 772.27 m até o vértice Pt50, definido pelas coordenadas E: 65.899.332 m e N: 752.197.904 m com azimute 171° 11' 57,10" e distância de 101.24 m até o vértice Pt51, definido pelas coordenadas E: 65.900.881 m e N: 752.187.899 m com azimute 223° 08' 26,18" e distância de 51.00 m até o vértice Pt52, definido pelas coordenadas E: 65.897.394 m e N: 752.184.178 m com azimute 157° 07' 56,17" e distância de 75.04 m até o vértice Pt53, definido pelas coordenadas E: 65.900.310 m e N: 752.177.264 m com azimute 180° 07' 19,74" e distância de 154.79 m até o vértice Pt54, definido pelas coordenadas E: 65.900.277 m e N: 752.161.785 m com azimute 180° 09' 54,18" e distância de 97.20 m até o vértice Pt55, definido pelas coordenadas E: 65.900.249 m e N: 752.152.065 m com azimute 176° 53' 58,37" e distância de 309.50 m até o vértice Pt56, definido pelas coordenadas E: 65.901.923 m e N: 752.121.160 m com azimute 267° 45' 26,17" e distância de 719.34 m até o vértice Pt57, definido pelas coordenadas E: 65.830.044 m e N: 752.118.345 m com azimute 260° 01' 27,56" e distância de 5.14 m até o vértice Pt58, definido pelas coordenadas E: 65.829.538 m e N: 752.118.256 m com azimute 263° 20' 10,49" e distância de 40.67 m até o vértice Pt59, definido pelas coordenadas E: 65.825.498 m e N: 752.117.784 m com azimute 272° 17' 45,54" e distância de 59.66 m até o vértice Pt60, definido pelas coordenadas E: 65.819.537 m e N: 752.118.023 m com azimute 269° 13' 51,51" e distância de 17.88 m até o vértice Pt61, definido pelas coordenadas E: 65.817.749 m e N: 752.117.999 m com azimute 262° 41' 06,57" e distância de 11.23 m até o vértice Pt62, definido pelas coordenadas E: 65.816.635 m e N: 752.117.856 m com azimute 261° 35' 32,84" e distância de 10.81 m até o vértice Pt63, definido pelas coordenadas E: 65.815.566 m e N: 752.117.698 m com azimute 257° 38' 54,39" e distância de 9.82 m até o vértice Pt64, definido pelas coordenadas E: 65.814.607 m e N: 752.117.488 m com azimute 259° 10' 02,36" e distância de 9.42 m até o vértice Pt65, definido pelas coordenadas E: 65.813.682 m e N: 752.117.311 m com azimute 264° 52' 46,72" e distância de 2.80 m até o vértice Pt66, definido pelas coordenadas E: 65.813.403 m e N: 752.117.286 m com azimute 275° 09' 40,80" e distância de 15.67 m até o vértice Pt67, definido pelas coordenadas E: 65.811.842 m e N: 752.117.427 m com azimute 281° 14' 04,00" e distância de 1.49 m até o vértice Pt68, definido pelas coordenadas E: 65.811.696 m e N: 752.117.456 m com azimute 286° 49' 32,76" e distância de 23.42

m até o vértice **Pt69**, definido pelas coordenadas **E: 65.809.454 m** e **N: 752.118.134 m** com azimute **290° 51' 51,48"** e distância de **28.50 m** até o vértice **Pt70**, definido pelas coordenadas **E: 65.806.791 m** e **N: 752.119.149 m** com azimute **288° 01' 53,52"** e distância de **18.41 m** até o vértice **Pt71**, definido pelas coordenadas **E: 65.805.040 m** e **N: 752.119.719 m** com azimute **280° 18' 53,48"** e distância de **15.36 m** até o vértice **Pt72**, definido pelas coordenadas **E: 65.803.529 m** e **N: 752.119.994 m** com azimute **272° 26' 11,93"** e distância de **0.94 m** até o vértice **Pt73**, definido pelas coordenadas **E: 65.803.435 m** e **N: 752.119.998 m** com azimute **271° 06' 06,14"** e distância de **14.56 m** até o vértice **Pt74**, definido pelas coordenadas **E: 65.801.979 m** e **N: 752.120.026 m** com azimute **261° 53' 30,75"** e distância de **18.43 m** até o vértice **Pt75**, definido pelas coordenadas **E: 65.800.154 m** e **N: 752.119.766 m** com azimute **251° 36' 42,15"** e distância de **15.53 m** até o vértice **Pt76**, definido pelas coordenadas **E: 65.798.680 m** e **N: 752.119.276 m** com azimute **239° 50' 56,66"** e distância de **11.73 m** até o vértice **Pt77**, definido pelas coordenadas **E: 65.797.666 m** e **N: 752.118.687 m** com azimute **218° 42' 36,15"** e distância de **8.91 m** até o vértice **Pt78**, definido pelas coordenadas **E: 65.797.109 m** e **N: 752.117.992 m** com azimute **212° 26' 31,68"** e distância de **12.10 m** até o vértice **Pt79**, definido pelas coordenadas **E: 65.796.460 m** e **N: 752.116.971 m** com azimute **200° 12' 40,07"** e distância de **10.30 m** até o vértice **Pt80**, definido pelas coordenadas **E: 65.796.104 m** e **N: 752.116.004 m** com azimute **181° 57' 41,10"** e distância de **14.61 m** até o vértice **Pt81**, definido pelas coordenadas **E: 65.796.054 m** e **N: 752.114.544 m** com azimute **183° 34' 34,80"** e distância de **8.98 m** até o vértice **Pt82**, definido pelas coordenadas **E: 65.795.998 m** e **N: 752.113.648 m** com azimute **189° 07' 04,31"** e distância de **0.82 m** até o vértice **Pt83**, definido pelas coordenadas **E: 65.795.985 m** e **N: 752.113.567 m** com azimute **183° 41' 33,59"** e distância de **14.44 m** até o vértice **Pt84**, definido pelas coordenadas **E: 65.795.892 m** e **N: 752.112.126 m** com azimute **183° 41' 11,91"** e distância de **15.55 m** até o vértice **Pt85**, definido pelas coordenadas **E: 65.795.792 m** e **N: 752.110.574 m** com azimute **189° 53' 29,83"** e distância de **2.85 m** até o vértice **Pt86**, definido pelas coordenadas **E: 65.795.743 m** e **N: 752.110.293 m** com azimute **188° 01' 04,60"** e distância de **9.39 m** até o vértice **Pt87**, definido pelas coordenadas **E: 65.795.612 m** e **N: 752.109.363 m** com azimute **191° 13' 03,91"** e distância de **8.53 m** até o vértice **Pt88**, definido pelas coordenadas **E: 65.795.446 m** e **N: 752.108.526 m** com azimute **193° 24' 21,15"** e distância de **3.97 m** até o vértice **Pt89**, definido pelas coordenadas **E: 65.795.354 m** e **N: 752.108.140 m** com azimute **192° 20' 33,29"** e distância de **5.01 m** até o vértice **Pt90**, definido pelas coordenadas **E: 65.795.247 m** e **N: 752.107.651 m** com azimute **192° 11' 52,33"** e distância de **5.82 m** até o vértice **Pt91**, definido pelas coordenadas **E: 65.795.124 m** e **N: 752.107.082 m** com azimute **196° 33' 06,31"** e distância de **5.58 m** até o vértice **Pt92**, definido pelas coordenadas **E: 65.794.965 m** e **N: 752.106.547 m** com azimute **198° 37' 17,69"** e distância de **0.97 m** até o vértice **Pt93**, definido pelas coordenadas **E: 65.794.934 m** e **N: 752.106.455 m** com azimute **205° 52' 11,60"** e distância de **4.42 m** até o vértice **Pt94**, definido pelas coordenadas **E: 65.794.741 m** e **N: 752.106.057 m** com azimute **211° 47' 56,09"** e distância de **0.59 m** até o vértice **Pt95**, definido pelas coordenadas **E: 65.794.710 m** e **N: 752.106.007 m** com azimute **208° 38' 00,69"** e distância de **9.91 m** até o vértice **Pt96**, definido pelas coordenadas **E: 65.794.235 m** e **N: 752.105.137 m** com azimute **213° 33' 58,75"** e distância de **3.85 m** até o vértice **Pt97**, definido pelas coordenadas **E: 65.794.022 m** e **N: 752.104.816 m** com azimute **216° 37' 35,37"** e distância de **10.83 m** até o vértice **Pt98**, definido pelas coordenadas **E: 65.793.376 m** e **N: 752.103.947 m** com azimute **224° 48' 35,87"** e distância de **8.53 m** até o vértice **Pt99**, definido pelas coordenadas **E: 65.792.775 m** e **N: 752.103.342 m** com azimute **229° 35' 42,73"** e distância de **3.80 m** até o vértice **Pt100**, definido pelas coordenadas **E: 65.792.486 m** e **N: 752.103.096 m** com azimute **229° 28' 14,96"** e distância de **3.45 m** até o vértice **Pt101**, definido pelas coordenadas **E: 65.792.224 m** e **N: 752.102.872 m** com azimute **219° 04' 20,98"** e distância de **3.90 m** até o vértice **Pt102**, definido pelas coordenadas **E: 65.791.978 m** e **N: 752.102.569 m** com azimute **230° 18' 52,36"** e distância de **0.61 m** até o vértice **Pt103**, definido pelas coordenadas **E: 65.791.931 m** e **N: 752.102.530 m** com azimute

217° 05' 54,22'' e distância de 4.01 m até o vértice Pt104, definido pelas coordenadas E: 65.791.689 m e N: 752.102.210 m com azimute 211° 24' 18,59'' e distância de 1.11 m até o vértice Pt105, definido pelas coordenadas E: 65.791.631 m e N: 752.102.115 m com azimute 208° 47' 34,17'' e distância de 9.78 m até o vértice Pt106, definido pelas coordenadas E: 65.791.160 m e N: 752.101.258 m com azimute 206° 33' 54,18'' e distância de 0.31 m até o vértice Pt107, definido pelas coordenadas E: 65.791.146 m e N: 752.101.230 m com azimute 203° 02' 36,95'' e distância de 5.82 m até o vértice Pt108, definido pelas coordenadas E: 65.790.918 m e N: 752.100.694 m com azimute 204° 24' 17,87'' e distância de 4.86 m até o vértice Pt109, definido pelas coordenadas E: 65.790.717 m e N: 752.100.251 m com azimute 202° 37' 57,42'' e distância de 10.37 m até o vértice Pt110, definido pelas coordenadas E: 65.790.318 m e N: 752.099.294 m com azimute 204° 38' 18,23'' e distância de 2.93 m até o vértice Pt111, definido pelas coordenadas E: 65.790.196 m e N: 752.099.028 m com azimute 205° 47' 16,82'' e distância de 8.57 m até o vértice Pt112, definido pelas coordenadas E: 65.789.823 m e N: 752.098.256 m com azimute 209° 26' 43,54'' e distância de 9.97 m até o vértice Pt113, definido pelas coordenadas E: 65.789.333 m e N: 752.097.388 m com azimute 217° 56' 49,75'' e distância de 7.66 m até o vértice Pt114, definido pelas coordenadas E: 65.788.862 m e N: 752.096.784 m com azimute 239° 41' 06,71'' e distância de 8.48 m até o vértice Pt115, definido pelas coordenadas E: 65.788.130 m e N: 752.096.356 m com azimute 258° 12' 35,03'' e distância de 11.70 m até o vértice Pt116, definido pelas coordenadas E: 65.786.985 m e N: 752.096.117 m com azimute 265° 11' 36,69'' e distância de 14.44 m até o vértice Pt117, definido pelas coordenadas E: 65.785.546 m e N: 752.095.996 m com azimute 267° 16' 33,76'' e distância de 11.57 m até o vértice Pt118, definido pelas coordenadas E: 65.784.390 m e N: 752.095.941 m com azimute 271° 54' 24,93'' e distância de 17.13 m até o vértice Pt119, definido pelas coordenadas E: 65.782.678 m e N: 752.095.998 m com azimute 268° 31' 52,32'' e distância de 0.39 m até o vértice Pt120, definido pelas coordenadas E: 65.782.639 m e N: 752.095.997 m com azimute 275° 38' 20,00'' e distância de 12.72 m até o vértice Pt121, definido pelas coordenadas E: 65.781.373 m e N: 752.096.122 m com azimute 287° 00' 20,16'' e distância de 8.24 m até o vértice Pt122, definido pelas coordenadas E: 65.780.585 m e N: 752.096.363 m com azimute 299° 04' 19,11'' e distância de 9.61 m até o vértice Pt123, definido pelas coordenadas E: 65.779.745 m e N: 752.096.830 m com azimute 298° 14' 28,56'' e distância de .978 m até o vértice Pt124, definido pelas coordenadas E: 65.778.883 m e N: 752.097.293 m com azimute 294° 49' 26,18'' e distância de 11.48 m até o vértice Pt125, definido pelas coordenadas E: 65.777.841 m e N: 752.097.775 m com azimute 283° 44' 41,68'' e distância de 4.29 m até o vértice Pt126, definido pelas coordenadas E: 65.777.424 m e N: 752.097.877 m com azimute 273° 26' 36,40'' e distância de 6.99 m até o vértice Pt127, definido pelas coordenadas E: 65.776.726 m e N: 752.097.919 m com azimute 272° 12' 28,44'' e distância de 4.15 m até o vértice Pt128, definido pelas coordenadas E: 65.776.311 m e N: 752.097.935 m com azimute 262° 32' 21,96'' e distância de 6.78 m até o vértice Pt129, definido pelas coordenadas E: 65.775.639 m e N: 752.097.847 m com azimute 252° 35' 42,31'' e distância de 7.39 m até o vértice Pt130, definido pelas coordenadas E: 65.774.934 m e N: 752.097.626 m com azimute 250° 10' 20,28'' e distância de 23.94 m até o vértice Pt131, definido pelas coordenadas E: 65.772.682 m e N: 752.096.814 m com azimute 250° 12' 29,32'' e distância de 3.07 m até o vértice Pt132, definido pelas coordenadas E: 65.772.393 m e N: 752.096.710 m com azimute 251° 52' 43,29'' e distância de 17.91 m até o vértice Pt133, definido pelas coordenadas E: 65.770.691 m e N: 752.096.153 m com azimute 253° 00' 26,53'' e distância de 8.42 m até o vértice Pt134, definido pelas coordenadas E: 65.769.886 m e N: 752.095.907 m com azimute 256° 29' 26,68'' e distância de 6.59 m até o vértice Pt135, definido pelas coordenadas E: 65.769.245 m e N: 752.095.753 m com azimute 271° 52' 31,14'' e distância de 7.33 m até o vértice Pt136, definido pelas coordenadas E: 65.768.512 m e N: 752.095.777 m com azimute 280° 24' 00,28'' e distância de 7.53 m até o vértice Pt137, definido pelas coordenadas E: 65.767.771 m e N: 752.095.913 m com azimute 296° 18' 38,81'' e distância de 9.07 m

até o vértice **Pt138**, definido pelas coordenadas **E: 65.766.958 m** e **N: 752.096.315 m** com azimute **303° 25' 12,11"** e distância de **10.00 m** até o vértice **Pt139**, definido pelas coordenadas **E: 65.766.123 m** e **N: 752.096.866 m** com azimute **322° 50' 42,78"** e distância de **6.84 m** até o vértice **Pt140**, definido pelas coordenadas **E: 65.765.710 m** e **N: 752.097.411 m** com azimute **318° 55' 57,25"** e distância de **7.73 m** até o vértice **Pt141**, definido pelas coordenadas **E: 65.765.202 m** e **N: 752.097.994 m** com azimute **295° 28' 09,71"** e distância de **8.19 m** até o vértice **Pt142**, definido pelas coordenadas **E: 65.764.463 m** e **N: 752.098.346 m** com azimute **284° 41' 24,70"** e distância de **7.65 m** até o vértice **Pt143**, definido pelas coordenadas **E: 65.763.723 m** e **N: 752.098.540 m** com azimute **263° 28' 01,80"** e distância de **6.24 m** até o vértice **Pt144**, definido pelas coordenadas **E: 65.763.103 m** e **N: 752.098.469 m** com azimute **263° 08' 27,98"** e distância de **9.88 m** até o vértice **Pt145**, definido pelas coordenadas **E: 65.762.122 m** e **N: 752.098.351 m** com azimute **250° 25' 13,77"** e distância de **15.04 m** até o vértice **Pt146**, definido pelas coordenadas **E: 65.760.705 m** e **N: 752.097.847 m** com azimute **246° 46' 05,04"** e distância de **6.77 m** até o vértice **Pt147**, definido pelas coordenadas **E: 65.760.083 m** e **N: 752.097.580 m** com azimute **247° 22' 54,00"** e distância de **28.78 m** até o vértice **Pt148**, definido pelas coordenadas **E: 65.757.426 m** e **N: 752.096.473 m** com azimute **246° 32' 27,51"** e distância de **4.04 m** até o vértice **Pt149**, definido pelas coordenadas **E: 65.757.055 m** e **N: 752.096.312 m** com azimute **245° 48' 18,11"** e distância de **21.52 m** até o vértice **Pt150**, definido pelas coordenadas **E: 65.755.092 m** e **N: 752.095.430 m** com azimute **245° 51' 16,05"** e distância de **0.64 m** até o vértice **Pt151**, definido pelas coordenadas **E: 65.755.034 m** e **N: 752.095.404 m** com azimute **249° 50' 07,35"** e distância de **14.56 m** até o vértice **Pt152**, definido pelas coordenadas **E: 65.753.667 m** e **N: 752.094.902 m** com azimute **257° 55' 34,21"** e distância de **15.30 m** até o vértice **Pt153**, definido pelas coordenadas **E: 65.752.171 m** e **N: 752.094.582 m** com azimute **263° 26' 32,10"** e distância de **16.29 m** até o vértice **Pt154**, definido pelas coordenadas **E: 65.750.553 m** e **N: 752.094.396 m** com azimute **267° 27' 28,38"** e distância de **4.73 m** até o vértice **Pt155**, definido pelas coordenadas **E: 65.750.080 m** e **N: 752.094.375 m** com azimute **268° 17' 10,14"** e distância de **12.71 m** até o vértice **Pt156**, definido pelas coordenadas **E: 65.748.810 m** e **N: 752.094.337 m** com azimute **270° 55' 40,03"** e distância de **2.47 m** até o vértice **Pt157**, definido pelas coordenadas **E: 65.748.563 m** e **N: 752.094.341 m** com azimute **270° 04' 31,76"** e distância de **15.18 m** até o vértice **Pt158**, definido pelas coordenadas **E: 65.747.045 m** e **N: 752.094.343 m** com azimute **278° 09' 35,91"** e distância de **10.85 m** até o vértice **Pt159**, definido pelas coordenadas **E: 65.745.971 m** e **N: 752.094.497 m** com azimute **289° 31' 38,60"** e distância de **11.28 m** até o vértice **Pt160**, definido pelas coordenadas **E: 65.744.908 m** e **N: 752.094.874 m** com azimute **295° 11' 11,31"** e distância de **10.41 m** até o vértice **Pt161**, definido pelas coordenadas **E: 65.743.966 m** e **N: 752.095.317 m** com azimute **306° 31' 51,44"** e distância de **8.11 m** até o vértice **Pt162**, definido pelas coordenadas **E: 65.743.314 m** e **N: 752.095.800 m** com azimute **311° 45' 21,37"** e distância de **10.50 m** até o vértice **Pt163**, definido pelas coordenadas **E: 65.742.531 m** e **N: 752.096.499 m** com azimute **315° 00' 00,00"** e distância de **11.16 m** até o vértice **Pt164**, definido pelas coordenadas **E: 65.741.742 m** e **N: 752.097.288 m** com azimute **324° 11' 07,92"** e distância de **8.90 m** até o vértice **Pt165**, definido pelas coordenadas **E: 65.741.221 m** e **N: 752.098.010 m** com azimute **329° 49' 35,33"** e distância de **5.47 m** até o vértice **Pt166**, definido pelas coordenadas **E: 65.740.946 m** e **N: 752.098.483 m** com azimute **330° 01' 06,10"** e distância de **5.70 m** até o vértice **Pt167**, definido pelas coordenadas **E: 65.740.661 m** e **N: 752.098.977 m** com azimute **331° 39' 24,23"** e distância de **2.74 m** até o vértice **Pt168**, definido pelas coordenadas **E: 65.740.531 m** e **N: 752.099.218 m** com azimute **332° 09' 39,27"** e distância de **5.63 m** até o vértice **Pt169**, definido pelas coordenadas **E: 65.740.268 m** e **N: 752.099.716 m** com azimute **332° 55' 40,51"** e distância de **4.04 m** até o vértice **Pt170**, definido pelas coordenadas **E: 65.740.084 m** e **N: 752.100.076 m** com azimute **332° 55' 04,71"** e distância de **11.40 m** até o vértice **Pt171**, definido pelas coordenadas **E: 65.739.565 m** e **N: 752.101.091 m** com azimute **337° 28' 29,33"** e distância de **2.79 m** até o vértice **Pt172**, definido pelas

coordenadas **E: 65.739.458 m** e **N: 752.101.349 m** com azimute **338° 01' 43,06"** e distância de **11.89 m** até o vértice **Pt173**, definido pelas coordenadas **E: 65.739.013 m** e **N: 752.102.452 m** com azimute **340° 27' 35,71"** e distância de **5.08 m** até o vértice **Pt174**, definido pelas coordenadas **E: 65.738.843 m** e **N: 752.102.931 m** com azimute **341° 55' 08,28"** e distância de **4.61 m** até o vértice **Pt175**, definido pelas coordenadas **E: 65.738.700 m** e **N: 752.103.369 m** com azimute **355° 11' 11,22"** e distância de **7.63 m** até o vértice **Pt176**, definido pelas coordenadas **E: 65.738.636 m** e **N: 752.104.129 m** com azimute **357° 00' 48,11"** e distância de **8.06 m** até o vértice **Pt177**, definido pelas coordenadas **E: 65.738.594 m** e **N: 752.104.934 m** com azimute **4° 38' 35,78"** e distância de **5.93 m** até o vértice **Pt178**, definido pelas coordenadas **E: 65.738.642 m** e **N: 752.105.525 m** com azimute **4° 53' 01,19"** e distância de **3.17 m** até o vértice **Pt179**, definido pelas coordenadas **E: 65.738.669 m** e **N: 752.105.841 m** com azimute **4° 34' 26,12"** e distância de **3.01 m** até o vértice **Pt180**, definido pelas coordenadas **E: 65.738.693 m** e **N: 752.106.141 m** com azimute **4° 16' 58,36"** e distância de **4.55 m** até o vértice **Pt181**, definido pelas coordenadas **E: 65.738.727 m** e **N: 752.106.595 m** com azimute **19° 24' 49,05"** e distância de **4.81 m** até o vértice **Pt182**, definido pelas coordenadas **E: 65.738.887 m** e **N: 752.107.049 m** com azimute **34° 19' 15,79"** e distância de **5.04 m** até o vértice **Pt183**, definido pelas coordenadas **E: 65.739.171 m** e **N: 752.107.465 m** com azimute **55° 45' 31,44"** e distância de **5.19 m** até o vértice **Pt184**, definido pelas coordenadas **E: 65.739.600 m** e **N: 752.107.757 m** com azimute **74° 12' 27,35"** e distância de **6.17 m** até o vértice **Pt185**, definido pelas coordenadas **E: 65.740.194 m** e **N: 752.107.925 m** com azimute **80° 59' 17,74"** e distância de **10.66 m** até o vértice **Pt186**, definido pelas coordenadas **E: 65.741.247 m** e **N: 752.108.092 m** com azimute **79° 45' 27,24"** e distância de **8.21 m** até o vértice **Pt187**, definido pelas coordenadas **E: 65.742.055 m** e **N: 752.108.238 m** com azimute **65° 52' 28,73"** e distância de **8.93 m** até o vértice **Pt188**, definido pelas coordenadas **E: 65.742.870 m** e **N: 752.108.603 m** com azimute **61° 12' 52,64"** e distância de **8.89 m** até o vértice **Pt189**, definido pelas coordenadas **E: 65.743.649 m** e **N: 752.109.031 m** com azimute **55° 25' 36,78"** e distância de **11.88 m** até o vértice **Pt190**, definido pelas coordenadas **E: 65.744.627 m** e **N: 752.109.705 m** com azimute **48° 38' 36,38"** e distância de **9.79 m** até o vértice **Pt191**, definido pelas coordenadas **E: 65.745.362 m** e **N: 752.110.352 m** com azimute **46° 52' 32,64"** e distância de **9.29 m** até o vértice **Pt192**, definido pelas coordenadas **E: 65.746.040 m** e **N: 752.110.987 m** com azimute **40° 08' 42,66"** e distância de **8.86 m** até o vértice **Pt193**, definido pelas coordenadas **E: 65.746.611 m** e **N: 752.111.664 m** com azimute **26° 52' 34,50"** e distância de **7.41 m** até o vértice **Pt194**, definido pelas coordenadas **E: 65.746.946 m** e **N: 752.112.325 m** com azimute **15° 39' 30,04"** e distância de **8.23 m** até o vértice **Pt195**, definido pelas coordenadas **E: 65.747.168 m** e **N: 752.113.117 m** com azimute **9° 37' 25,80"** e distância de **2.33 m** até o vértice **Pt196**, definido pelas coordenadas **E: 65.747.207 m** e **N: 752.113.347 m** com azimute **9° 14' 22,43"** e distância de **8.03 m** até o vértice **Pt197**, definido pelas coordenadas **E: 65.747.336 m** e **N: 752.114.140 m** com azimute **10° 29' 55,98"** e distância de **8.45 m** até o vértice **Pt198**, definido pelas coordenadas **E: 65.747.490 m** e **N: 752.114.971 m** com azimute **11° 17' 52,92"** e distância de **9.44 m** até o vértice **Pt199**, definido pelas coordenadas **E: 65.747.675 m** e **N: 752.115.897 m** com azimute **11° 32' 29,64"** e distância de **8.25 m** até o vértice **Pt200**, definido pelas coordenadas **E: 65.747.840 m** e **N: 752.116.705 m** com azimute **18° 37' 28,81"** e distância de **5.73 m** até o vértice **Pt201**, definido pelas coordenadas **E: 65.748.023 m** e **N: 752.117.248 m** com azimute **20° 16' 57,21"** e distância de **4.90 m** até o vértice **Pt202**, definido pelas coordenadas **E: 65.748.193 m** e **N: 752.117.708 m** com azimute **16° 03' 00,43"** e distância de **6.76 m** até o vértice **Pt203**, definido pelas coordenadas **E: 65.748.380 m** e **N: 752.118.358 m** com azimute **9° 59' 41,05"** e distância de **15.04 m** até o vértice **Pt204**, definido pelas coordenadas **E: 65.748.641 m** e **N: 752.119.839 m** com azimute **5° 59' 37,87"** e distância de **11.87 m** até o vértice **Pt205**, definido pelas coordenadas **E: 65.748.765 m** e **N: 752.121.020 m** com azimute **357° 40' 14,19"** e distância de **5.90 m** até o vértice **Pt206**, definido pelas coordenadas **E: 65.748.741 m** e **N: 752.121.610 m** com azimute **353° 01' 38,03"** e distância de **2.80 m** até o vértice

Pt207, definido pelas coordenadas **E: 65.748.707 m** e **N: 752.121.888 m** com azimute **353° 38' 19,41"** e distância de **12.00 m** até o vértice **Pt208**, definido pelas coordenadas **E: 65.748.574 m** e **N: 752.123.081 m** com azimute **348° 41' 24,24"** e distância de **1.43 m** até o vértice **Pt209**, definido pelas coordenadas **E: 65.748.546 m** e **N: 752.123.221 m** com azimute **349° 26' 13,83"** e distância de **10.53 m** até o vértice **Pt210**, definido pelas coordenadas **E: 65.748.353 m** e **N: 752.124.256 m** com azimute **344° 46' 40,32"** e distância de **1.52 m** até o vértice **Pt211**, definido pelas coordenadas **E: 65.748.313 m** e **N: 752.124.403 m** com azimute **344° 04' 05,18"** e distância de **11.66 m** até o vértice **Pt212**, definido pelas coordenadas **E: 65.747.993 m** e **N: 752.125.524 m** com azimute **334° 51' 29,35"** e distância de **10.80 m** até o vértice **Pt213**, definido pelas coordenadas **E: 65.747.534 m** e **N: 752.126.502 m** com azimute **330° 14' 34,18"** e distância de **5.78 m** até o vértice **Pt214**, definido pelas coordenadas **E: 65.747.247 m** e **N: 752.127.004 m** com azimute **329° 34' 52,23"** e distância de **18.03 m** até o vértice **Pt215**, definido pelas coordenadas **E: 65.746.334 m** e **N: 752.128.559 m** com azimute **324° 51' 10,28"** e distância de **18.76 m** até o vértice **Pt216**, definido pelas coordenadas **E: 65.745.254 m** e **N: 752.130.093 m** com azimute **325° 22' 01,07"** e distância de **7.58 m** até o vértice **Pt217**, definido pelas coordenadas **E: 65.744.823 m** e **N: 752.130.717 m** com azimute **324° 33' 19,42"** e distância de **7.16 m** até o vértice **Pt218**, definido pelas coordenadas **E: 65.744.408 m** e **N: 752.131.300 m** com azimute **324° 17' 02,74"** e distância de **14.20 m** até o vértice **Pt219**, definido pelas coordenadas **E: 65.743.579 m** e **N: 752.132.453 m** com azimute **325° 47' 52,33"** e distância de **2.79 m** até o vértice **Pt220**, definido pelas coordenadas **E: 65.743.422 m** e **N: 752.132.684 m** com azimute **325° 05' 45,12"** e distância de **13.35 m** até o vértice **Pt221**, definido pelas coordenadas **E: 65.742.658 m** e **N: 752.133.779 m** com azimute **320° 29' 36,92"** e distância de **6.13 m** até o vértice **Pt222**, definido pelas coordenadas **E: 65.742.268 m** e **N: 752.134.252 m** com azimute **320° 43' 34,24"** e distância de **10.35 m** até o vértice **Pt223**, definido pelas coordenadas **E: 65.741.613 m** e **N: 752.135.053 m** com azimute **318° 50' 59,21"** e distância de **4.53 m** até o vértice **Pt224**, definido pelas coordenadas **E: 65.741.315 m** e **N: 752.135.394 m** com azimute **319° 16' 25,11"** e distância de **18.88 m** até o vértice **Pt225**, definido pelas coordenadas **E: 65.740.083 m** e **N: 752.136.825 m** com azimute **322° 28' 17,61"** e distância de **0.87 m** até o vértice **Pt226**, definido pelas coordenadas **E: 65.740.030 m** e **N: 752.136.894 m** com azimute **324° 04' 30,70"** e distância de **12.73 m** até o vértice **Pt227**, definido pelas coordenadas **E: 65.739.283 m** e **N: 752.137.925 m** com azimute **325° 18' 54,57"** e distância de **7.03 m** até o vértice **Pt228**, definido pelas coordenadas **E: 65.738.883 m** e **N: 752.138.503 m** com azimute **323° 02' 28,33"** e distância de **10.31 m** até o vértice **Pt229**, definido pelas coordenadas **E: 65.738.263 m** e **N: 752.139.327 m** com azimute **320° 37' 25,27"** e distância de **6.49 m** até o vértice **Pt230**, definido pelas coordenadas **E: 65.737.851 m** e **N: 752.139.829 m** com azimute **321° 03' 39,58"** e distância de **4.49 m** até o vértice **Pt231**, definido pelas coordenadas **E: 65.737.569 m** e **N: 752.140.178 m** com azimute **312° 50' 31,38"** e distância de **2.44 m** até o vértice **Pt232**, definido pelas coordenadas **E: 65.737.390 m** e **N: 752.140.344 m** com azimute **312° 19' 45,97"** e distância de **6.22 m** até o vértice **Pt233**, definido pelas coordenadas **E: 65.736.930 m** e **N: 752.140.763 m** com azimute **309° 26' 49,30"** e distância de **40.9 m** até o vértice **Pt234**, definido pelas coordenadas **E: 65.736.614 m** e **N: 752.141.023 m** com azimute **309° 36' 05,83"** e distância de **5.04 m** até o vértice **Pt235**, definido pelas coordenadas **E: 65.736.226 m** e **N: 752.141.344 m** com azimute **308° 45' 58,10"** e distância de **10.94 m** até o vértice **Pt236**, definido pelas coordenadas **E: 65.735.373 m** e **N: 752.142.029 m** com azimute **308° 26' 54,66"** e distância de **2.54 m** até o vértice **Pt237**, definido pelas coordenadas **E: 65.735.174 m** e **N: 752.142.187 m** com azimute **308° 36' 17,98"** e distância de **11.43 m** até o vértice **Pt238**, definido pelas coordenadas **E: 65.734.281 m** e **N: 752.142.900 m** com azimute **306° 41' 17,29"** e distância de **11.35 m** até o vértice **Pt239**, definido pelas coordenadas **E: 65.733.371 m** e **N: 752.143.578 m** com azimute **311° 14' 20,81"** e distância de **5.07 m** até o vértice **Pt240**, definido pelas coordenadas **E: 65.732.990 m** e **N: 752.143.912 m** com azimute **311° 47' 47,36"** e distância de **3.80 m** até o vértice **Pt241**, definido pelas coordenadas **E:**

65.732.707 m e N: 752.144.165 m com azimute **314° 22' 07,90"** e distância de **5.78 m** até o vértice **Pt242**, definido pelas coordenadas **E: 65.732.294 m e N: 752.144.569 m** com azimute **315° 00' 00,00"** e distância de **2.70 m** até o vértice **Pt243**, definido pelas coordenadas **E: 65.732.103 m e N: 752.144.760 m** com azimute **317° 20' 26,57"** e distância de **9.70 m** até o vértice **Pt244**, definido pelas coordenadas **E: 65.731.446 m e N: 752.145.473 m** com azimute **327° 51' 56,24"** e distância de **10.83 m** até o vértice **Pt245**, definido pelas coordenadas **E: 65.730.870 m e N: 752.146.390 m** com azimute **326° 34' 35,70"** e distância de **13.71 m** até o vértice **Pt246**, definido pelas coordenadas **E: 65.730.115 m e N: 752.147.534 m** com azimute **322° 38' 05,59"** e distância de **10.64 m** até o vértice **Pt247**, definido pelas coordenadas **E: 65.729.469 m e N: 752.148.380 m** com azimute **323° 32' 56,68"** e distância de **6.56 m** até o vértice **Pt248**, definido pelas coordenadas **E: 65.729.079 m e N: 752.148.908 m** com azimute **310° 12' 07,38"** e distância de **9.81 m** até o vértice **Pt249**, definido pelas coordenadas **E: 65.728.330 m e N: 752.149.541 m** com azimute **305° 03' 01,67"** e distância de **12.85 m** até o vértice **Pt250**, definido pelas coordenadas **E: 65.727.278 m e N: 752.150.279 m** com azimute **309° 38' 25,94"** e distância de **17.34 m** até o vértice **Pt251**, definido pelas coordenadas **E: 65.725.943 m e N: 752.151.385 m** com azimute **313° 27' 06,63"** e distância de **2.09 m** até o vértice **Pt252**, definido pelas coordenadas **E: 65.725.791 m e N: 752.151.529 m** com azimute **313° 57' 11,88"** e distância de **11.61 m** até o vértice **Pt253**, definido pelas coordenadas **E: 65.724.955 m e N: 752.152.335 m** com azimute **313° 54' 11,62"** e distância de **17.36 m** até o vértice **Pt254**, definido pelas coordenadas **E: 65.723.704 m e N: 752.153.539 m** com azimute **329° 31' 22,83"** e distância de **17.76 m** até o vértice **Pt255**, definido pelas coordenadas **E: 65.722.803 m e N: 752.155.070 m** com azimute **334° 25' 06,49"** e distância de **9.38 m** até o vértice **Pt256**, definido pelas coordenadas **E: 65.722.398 m e N: 752.155.916 m** com azimute **339° 18' 21,28"** e distância de **8.74 m** até o vértice **Pt257**, definido pelas coordenadas **E: 65.722.089 m e N: 752.156.734 m** com azimute **349° 57' 53,06"** e distância de **12.17 m** até o vértice **Pt258**, definido pelas coordenadas **E: 65.721.877 m e N: 752.157.932 m** com azimute **356° 11' 22,74"** e distância de **10.23 m** até o vértice **Pt259**, definido pelas coordenadas **E: 65.721.809 m e N: 752.158.953 m** com azimute **0° 46' 32,58"** e distância de **5.17 m** até o vértice **Pt260**, definido pelas coordenadas **E: 65.721.816 m e N: 752.159.470 m** com azimute **0° 40' 08,12"** e distância de **17.13 m** até o vértice **Pt261**, definido pelas coordenadas **E: 65.721.836 m e N: 752.161.183 m** com azimute **4° 14' 58,07"** e distância de **9.72 m** até o vértice **Pt262**, definido pelas coordenadas **E: 65.721.908 m e N: 752.162.152 m** com azimute **3° 09' 30,97"** e distância de **5.99 m** até o vértice **Pt263**, definido pelas coordenadas **E: 65.721.941 m e N: 752.162.750 m** com azimute **9° 41' 55,18"** e distância de **5.58 m** até o vértice **Pt264**, definido pelas coordenadas **E: 65.722.035 m e N: 752.163.300 m** com azimute **7° 43' 12,20"** e distância de **10.87 m** até o vértice **Pt265**, definido pelas coordenadas **E: 65.722.181 m e N: 752.164.377 m** com azimute **10° 13' 32,65"** e distância de **2.59 m** até o vértice **Pt266**, definido pelas coordenadas **E: 65.722.227 m e N: 752.164.632 m** com azimute **10° 00' 44,96"** e distância de **14.72 m** até o vértice **Pt267**, definido pelas coordenadas **E: 65.722.483 m e N: 752.166.082 m** com azimute **7° 40' 42,06"** e distância de **10.40 m** até o vértice **Pt268**, definido pelas coordenadas **E: 65.722.622 m e N: 752.167.113 m** com azimute **4° 19' 45,39"** e distância de **11.39 m** até o vértice **Pt269**, definido pelas coordenadas **E: 65.722.708 m e N: 752.168.249 m** com azimute **4° 33' 13,56"** e distância de **2.27 m** até o vértice **Pt270**, definido pelas coordenadas **E: 65.722.726 m e N: 752.168.475 m** com azimute **0° 52' 39,17"** e distância de **4.57 m** até o vértice **Pt271**, definido pelas coordenadas **E: 65.722.733 m e N: 752.168.932 m** com azimute **0° 46' 34,75"** e distância de **29.52 m** até o vértice **Pt272**, definido pelas coordenadas **E: 65.722.773 m e N: 752.171.884 m** com azimute **0° 27' 12,67"** e distância de **3.79 m** até o vértice **Pt273**, definido pelas coordenadas **E: 65.722.776 m e N: 752.172.263 m** com azimute **358° 08' 57,30"** e distância de **11.77 m** até o vértice **Pt274**, definido pelas coordenadas **E: 65.722.738 m e N: 752.173.439 m** com azimute **358° 32' 48,04"** e distância de **30.36 m** até o vértice **Pt275**, definido pelas coordenadas **E: 65.722.661 m e N: 752.176.474 m** com azimute **353° 27' 45,83"** e

distância de **18.62 m** até o vértice **Pt276**, definido pelas coordenadas **E: 65.722.449 m** e **N: 752.178.324 m** com azimute **347° 36' 09,33"** e distância de **12.30 m** até o vértice **Pt277**, definido pelas coordenadas **E: 65.722.185 m** e **N: 752.179.525 m** com azimute **335° 03' 15,76"** e distância de **14.08 m** até o vértice **Pt278**, definido pelas coordenadas **E: 65.721.591 m** e **N: 752.180.802 m** com azimute **326° 01' 45,18"** e distância de **10.76 m** até o vértice **Pt279**, definido pelas coordenadas **E: 65.720.990 m** e **N: 752.181.694 m** com azimute **324° 48' 34,55"** e distância de **25.32 m** até o vértice **Pt280**, definido pelas coordenadas **E: 65.719.531 m** e **N: 752.183.763 m** com azimute **316° 48' 36,95"** e distância de **33.58 m** até o vértice **Pt281**, definido pelas coordenadas **E: 65.717.233 m** e **N: 752.186.211 m** com azimute **316° 45' 58,14"** e distância de **29.83 m** até o vértice **Pt282**, definido pelas coordenadas **E: 65.715.190 m** e **N: 752.188.384 m** com azimute **333° 35' 32,48"** e distância de **8.14 m** até o vértice **Pt283**, definido pelas coordenadas **E: 65.714.828 m** e **N: 752.189.113 m** com azimute **332° 50' 50,35"** e distância de **8.72 m** até o vértice **Pt284**, definido pelas coordenadas **E: 65.714.430 m** e **N: 752.189.889 m** com azimute **347° 51' 07,56"** e distância de **9.79 m** até o vértice **Pt285**, definido pelas coordenadas **E: 65.714.224 m** e **N: 752.190.846 m** com azimute **358° 45' 03,66"** e distância de **6.88 m** até o vértice **Pt286**, definido pelas coordenadas **E: 65.714.209 m** e **N: 752.191.534 m** com azimute **1° 05' 57,69"** e distância de **9.38 m** até o vértice **Pt287**, definido pelas coordenadas **E: 65.714.227 m** e **N: 752.192.472 m** com azimute **1° 06' 57,64"** e distância de **6.16 m** até o vértice **Pt288**, definido pelas coordenadas **E: 65.714.239 m** e **N: 752.193.088 m** com azimute **359° 26' 02,88"** e distância de **8.10 m** até o vértice **Pt289**, definido pelas coordenadas **E: 65.714.231 m** e **N: 752.193.898 m** com azimute **332° 20' 04,43"** e distância de **7.45 m** até o vértice **Pt290**, definido pelas coordenadas **E: 65.713.885 m** e **N: 752.194.558 m** com azimute **305° 43' 08,91"** e distância de **12.85 m** até o vértice **Pt291**, definido pelas coordenadas **E: 65.712.842 m** e **N: 752.195.308 m** com azimute **299° 14' 44,01"** e distância de **12.24 m** até o vértice **Pt292**, definido pelas coordenadas **E: 65.711.774 m** e **N: 752.195.906 m** com azimute **298° 59' 59,69"** e distância de **9.16 m** até o vértice **Pt293**, definido pelas coordenadas **E: 65.710.973 m** e **N: 752.196.350 m** com azimute **302° 23' 18,96"** e distância de **7.45 m** até o vértice **Pt294**, definido pelas coordenadas **E: 65.710.344 m** e **N: 752.196.749 m** com azimute **302° 22' 39,12"** e distância de **7.51 m** até o vértice **Pt295**, definido pelas coordenadas **E: 65.709.710 m** e **N: 752.197.151 m** com azimute **314° 46' 57,43"** e distância de **13.05 m** até o vértice **Pt296**, definido pelas coordenadas **E: 65.708.784 m** e **N: 752.198.070 m** com azimute **326° 59' 15,04"** e distância de **10.55 m** até o vértice **Pt297**, definido pelas coordenadas **E: 65.708.209 m** e **N: 752.198.955 m** com azimute **326° 37' 54,78"** e distância de **13.33 m** até o vértice **Pt298**, definido pelas coordenadas **E: 65.707.476 m** e **N: 752.200.068 m** com azimute **330° 07' 29,60"** e distância de **12.01 m** até o vértice **Pt299**, definido pelas coordenadas **E: 65.706.878 m** e **N: 752.201.109 m** com azimute **342° 55' 22,08"** e distância de **18.15 m** até o vértice **Pt300**, definido pelas coordenadas **E: 65.706.345 m** e **N: 752.202.844 m** com azimute **350° 03' 57,25"** e distância de **10.78 m** até o vértice **Pt301**, definido pelas coordenadas **E: 65.706.159 m** e **N: 752.203.906 m** com azimute **354° 25' 40,09"** e distância de **16.07 m** até o vértice **Pt302**, definido pelas coordenadas **E: 65.706.003 m** e **N: 752.205.505 m** com azimute **19° 27' 45,24"** e distância de **12.70 m** até o vértice **Pt303**, definido pelas coordenadas **E: 65.706.426 m** e **N: 752.206.702 m** com azimute **40° 51' 40,74"** e distância de **15.77 m** até o vértice **Pt304**, definido pelas coordenadas **E: 65.707.458 m** e **N: 752.207.895 m** com azimute **60° 28' 21,49"** e distância de **16.01 m** até o vértice **Pt305**, definido pelas coordenadas **E: 65.708.851 m** e **N: 752.208.684 m** com azimute **51° 05' 09,92"** e distância de **8.80 m** até o vértice **Pt306**, definido pelas coordenadas **E: 65.709.536 m** e **N: 752.209.237 m** com azimute **39° 57' 32,43"** e distância de **8.13 m** até o vértice **Pt307**, definido pelas coordenadas **E: 65.710.058 m** e **N: 752.209.860 m** com azimute **19° 30' 20,21"** e distância de **10.66 m** até o vértice **Pt308**, definido pelas coordenadas **E: 65.710.414 m** e **N: 752.210.865 m** com azimute **12° 45' 53,83"** e distância de **14.21 m** até o vértice **Pt309**, definido pelas coordenadas **E: 65.710.728 m** e **N: 752.212.251 m** com azimute **344° 14' 30,92"** e distância de **16.39 m** até o vértice **Pt310**,

definido pelas coordenadas **E: 65.710.283 m** e **N: 752.213.828 m** com azimute **319° 07' 03,76"** e distância de **13.49 m** até o vértice **Pt311**, definido pelas coordenadas **E: 65.709.400 m** e **N: 752.214.848 m** com azimute **298° 40' 26,91"** e distância de **7.90 m** até o vértice **Pt312**, definido pelas coordenadas **E: 65.708.707 m** e **N: 752.215.227 m** com azimute **322° 13' 36,22"** e distância de **9.39 m** até o vértice **Pt313**, definido pelas coordenadas **E: 65.708.132 m** e **N: 752.215.969 m** com azimute **349° 24' 41,45"** e distância de **9.03 m** até o vértice **Pt314**, definido pelas coordenadas **E: 65.707.966 m** e **N: 752.216.857 m** com azimute **12° 24' 04,66"** e distância de **7.31 m** até o vértice **Pt315**, definido pelas coordenadas **E: 65.708.123 m** e **N: 752.217.571 m** com azimute **26° 14' 55,35"** e distância de **13.77 m** até o vértice **Pt316**, definido pelas coordenadas **E: 65.708.732 m** e **N: 752.218.806 m** com azimute **29° 32' 36,57"** e distância de **10.59 m** até o vértice **Pt317**, definido pelas coordenadas **E: 65.709.254 m** e **N: 752.219.727 m** com azimute **23° 47' 53,40"** e distância de **9.91 m** até o vértice **Pt318**, definido pelas coordenadas **E: 65.709.654 m** e **N: 752.220.634 m** com azimute **11° 27' 31,51"** e distância de **17.37 m** até o vértice **Pt319**, definido pelas coordenadas **E: 65.709.999 m** e **N: 752.222.336 m** com azimute **1° 26' 48,42"** e distância de **12.67 m** até o vértice **Pt320**, definido pelas coordenadas **E: 65.710.031 m** e **N: 752.223.603 m** com azimute **355° 23' 21,66"** e distância de **0.62 m** até o vértice **Pt321**, definido pelas coordenadas **E: 65.710.026 m** e **N: 752.223.665 m** com azimute **354° 02' 46,14"** e distância de **13.59 m** até o vértice **Pt322**, definido pelas coordenadas **E: 65.709.885 m** e **N: 752.225.017 m** com azimute **354° 52' 57,67"** e distância de **2.69 m** até o vértice **Pt323**, definido pelas coordenadas **E: 65.709.861 m** e **N: 752.225.285 m** com azimute **356° 55' 57,88"** e distância de **26.54 m** até o vértice **Pt324**, definido pelas coordenadas **E: 65.709.719 m** e **N: 752.227.935 m** com azimute **0° 09' 53,80"** e distância de **38.21 m** até o vértice **Pt325**, definido pelas coordenadas **E: 65.709.730 m** e **N: 752.231.756 m** com azimute **12° 26' 25,43"** e distância de **9.84 m** até o vértice **Pt326**, definido pelas coordenadas **E: 65.709.942 m** e **N: 752.232.717 m** com azimute **2° 34' 29,38"** e distância de **13.13 m** até o vértice **Pt327**, definido pelas coordenadas **E: 65.710.001 m** e **N: 752.234.029 m** com azimute **352° 10' 44,29"** e distância de **9.70 m** até o vértice **Pt328**, definido pelas coordenadas **E: 65.709.869 m** e **N: 752.234.990 m** com azimute **342° 23' 20,89"** e distância de **10.11 m** até o vértice **Pt329**, definido pelas coordenadas **E: 65.709.563 m** e **N: 752.235.954 m** com azimute **329° 54' 14,66"** e distância de **13.36 m** até o vértice **Pt330**, definido pelas coordenadas **E: 65.708.893 m** e **N: 752.237.110 m** com azimute **310° 22' 35,58"** e distância de **12.72 m** até o vértice **Pt331**, definido pelas coordenadas **E: 65.707.924 m** e **N: 752.237.934 m** com azimute **295° 40' 26,98"** e distância de **11.22 m** até o vértice **Pt332**, definido pelas coordenadas **E: 65.706.913 m** e **N: 752.238.420 m** com azimute **308° 20' 24,47"** e distância de **12.32 m** até o vértice **Pt333**, definido pelas coordenadas **E: 65.705.947 m** e **N: 752.239.184 m** com azimute **324° 19' 46,34"** e distância de **10.03 m** até o vértice **Pt334**, definido pelas coordenadas **E: 65.705.362 m** e **N: 752.239.999 m** com azimute **340° 49' 29,41"** e distância de **6.12 m** até o vértice **Pt335**, definido pelas coordenadas **E: 65.705.161 m** e **N: 752.240.577 m** com azimute **341° 10' 02,40"** e distância de **7.74 m** até o vértice **Pt336**, definido pelas coordenadas **E: 65.704.911 m** e **N: 752.241.310 m** com azimute **343° 43' 35,10"** e distância de **11.99 m** até o vértice **Pt337**, definido pelas coordenadas **E: 65.704.575 m** e **N: 752.242.461 m** com azimute **336° 54' 11,44"** e distância de **13.31 m** até o vértice **Pt338**, definido pelas coordenadas **E: 65.704.053 m** e **N: 752.243.685 m** com azimute **332° 51' 13,01"** e distância de **11.90 m** até o vértice **Pt339**, definido pelas coordenadas **E: 65.703.510 m** e **N: 752.244.744 m** com azimute **315° 56' 08,35"** e distância de **11.26 m** até o vértice **Pt340**, definido pelas coordenadas **E: 65.702.727 m** e **N: 752.245.553 m** com azimute **305° 53' 09,73"** e distância de **20.27 m** até o vértice **Pt341**, definido pelas coordenadas **E: 65.701.085 m** e **N: 752.246.741 m** com azimute **297° 26' 16,92"** e distância de **17.32 m** até o vértice **Pt342**, definido pelas coordenadas **E: 65.699.548 m** e **N: 752.247.539 m** com azimute **297° 47' 56,01"** e distância de **25.13 m** até o vértice **Pt343**, definido pelas coordenadas **E: 65.697.325 m** e **N: 752.248.711 m** com azimute **297° 26' 30,90"** e distância de **31.27 m** até o vértice **Pt344**, definido pelas coordenadas **E:**

65.694.550 m e N: 752.250.152 m com azimute **297° 46' 19,55"** e distância de **21.65 m** até o vértice **Pt345**, definido pelas coordenadas **E: 65.692.634 m e N: 752.251.161 m** com azimute **298° 04' 58,78"** e distância de **25.66 m** até o vértice **Pt346**, definido pelas coordenadas **E: 65.690.370 m e N: 752.252.369 m** com azimute **299° 03' 41,92"** e distância de **15.81 m** até o vértice **Pt347**, definido pelas coordenadas **E: 65.688.988 m e N: 752.253.137 m** com azimute **299° 06' 20,83"** e distância de **19.57 m** até o vértice **Pt348**, definido pelas coordenadas **E: 65.687.278 m e N: 752.254.089 m** com azimute **299° 04' 03,79"** e distância de **29.70 m** até o vértice **Pt349**, definido pelas coordenadas **E: 65.684.682 m e N: 752.255.532 m** com azimute **302° 59' 00,06"** e distância de **6.52 m** até o vértice **Pt350**, definido pelas coordenadas **E: 65.684.135 m e N: 752.255.887 m** com azimute **302° 39' 20,70"** e distância de **40.72 m** até o vértice **Pt351**, definido pelas coordenadas **E: 65.680.707 m e N: 752.258.084 m** com azimute **302° 43' 18,27"** e distância de **22.98 m** até o vértice **Pt352**, definido pelas coordenadas **E: 65.678.774 m e N: 752.259.326 m** com azimute **305° 52' 57,32"** e distância de **21.82 m** até o vértice **Pt353**, definido pelas coordenadas **E: 65.677.006 m e N: 752.260.605 m** com azimute **306° 00' 20,41"** e distância de **21.35 m** até o vértice **Pt354**, definido pelas coordenadas **E: 65.675.279 m e N: 752.261.860 m** com azimute **305° 48' 23,10"** e distância de **24.78 m** até o vértice **Pt355**, definido pelas coordenadas **E: 65.673.269 m e N: 752.263.310 m** com azimute **306° 01' 05,39"** e distância de **13.72 m** até o vértice **Pt356**, definido pelas coordenadas **E: 65.672.159 m e N: 752.264.117 m** com azimute **303° 52' 38,19"** e distância de **16.13 m** até o vértice **Pt357**, definido pelas coordenadas **E: 65.670.820 m e N: 752.265.016 m** com azimute **304° 46' 08,24"** e distância de **2.95 m** até o vértice **Pt358**, definido pelas coordenadas **E: 65.670.578 m e N: 752.265.184 m** com azimute **304° 55' 09,85"** e distância de **13.57 m** até o vértice **Pt359**, definido pelas coordenadas **E: 65.669.465 m e N: 752.265.961 m** com azimute **305° 08' 35,43"** e distância de **17.39 m** até o vértice **Pt360**, definido pelas coordenadas **E: 65.668.043 m e N: 752.266.962 m** com azimute **308° 30' 23,31"** e distância de **14.01 m** até o vértice **Pt361**, definido pelas coordenadas **E: 65.666.947 m e N: 752.267.834 m** com azimute **308° 42' 02,33"** e distância de **10.96 m** até o vértice **Pt362**, definido pelas coordenadas **E: 65.666.092 m e N: 752.268.519 m** com azimute **308° 10' 14,72"** e distância de **4.76 m** até o vértice **Pt363**, definido pelas coordenadas **E: 65.665.718 m e N: 752.268.813 m** com azimute **308° 47' 07,55"** e distância de **14.96 m** até o vértice **Pt364**, definido pelas coordenadas **E: 65.664.552 m e N: 752.269.750 m** com azimute **308° 21' 54,73"** e distância de **8.20 m** até o vértice **Pt365**, definido pelas coordenadas **E: 65.663.909 m e N: 752.270.259 m** com azimute **314° 00' 30,17"** e distância de **12.67 m** até o vértice **Pt366**, definido pelas coordenadas **E: 65.662.998 m e N: 752.271.139 m** com azimute **320° 25' 04,21"** e distância de **4.27 m** até o vértice **Pt367**, definido pelas coordenadas **E: 65.662.726 m e N: 752.271.468 m** com azimute **320° 45' 11,16"** e distância de **8.54 m** até o vértice **Pt368**, definido pelas coordenadas **E: 65.662.186 m e N: 752.272.129 m** com azimute **320° 39' 44,56"** e distância de **7.53 m** até o vértice **Pt369**, definido pelas coordenadas **E: 65.661.709 m e N: 752.272.711 m** com azimute **324° 53' 53,74"** e distância de **17.11 m** até o vértice **Pt370**, definido pelas coordenadas **E: 65.660.725 m e N: 752.274.111 m** com azimute **325° 03' 43,83"** e distância de **4.33 m** até o vértice **Pt371**, definido pelas coordenadas **E: 65.660.477 m e N: 752.274.466 m** com azimute **324° 30' 54,38"** e distância de **15.14 m** até o vértice **Pt372**, definido pelas coordenadas **E: 65.659.598 m e N: 752.275.699 m** com azimute **318° 46' 00,14"** e distância de **15.93 m** até o vértice **Pt373**, definido pelas coordenadas **E: 65.658.548 m e N: 752.276.897 m** com azimute **325° 57' 29,23"** e distância de **12.65 m** até o vértice **Pt374**, definido pelas coordenadas **E: 65.657.840 m e N: 752.277.945 m** com azimute **335° 37' 32,55"** e distância de **7.49 m** até o vértice **Pt375**, definido pelas coordenadas **E: 65.657.531 m e N: 752.278.627 m** com azimute **337° 13' 40,14"** e distância de **7.23 m** até o vértice **Pt376**, definido pelas coordenadas **E: 65.657.251 m e N: 752.279.294 m** com azimute **345° 23' 55,42"** e distância de **11.07 m** até o vértice **Pt377**, definido pelas coordenadas **E: 65.656.972 m e N: 752.280.365 m** com azimute **346° 15' 45,44"** e distância de **11.16 m** até o vértice **Pt378**, definido pelas coordenadas **E: 65.656.707 m e N: 752.281.449 m** com

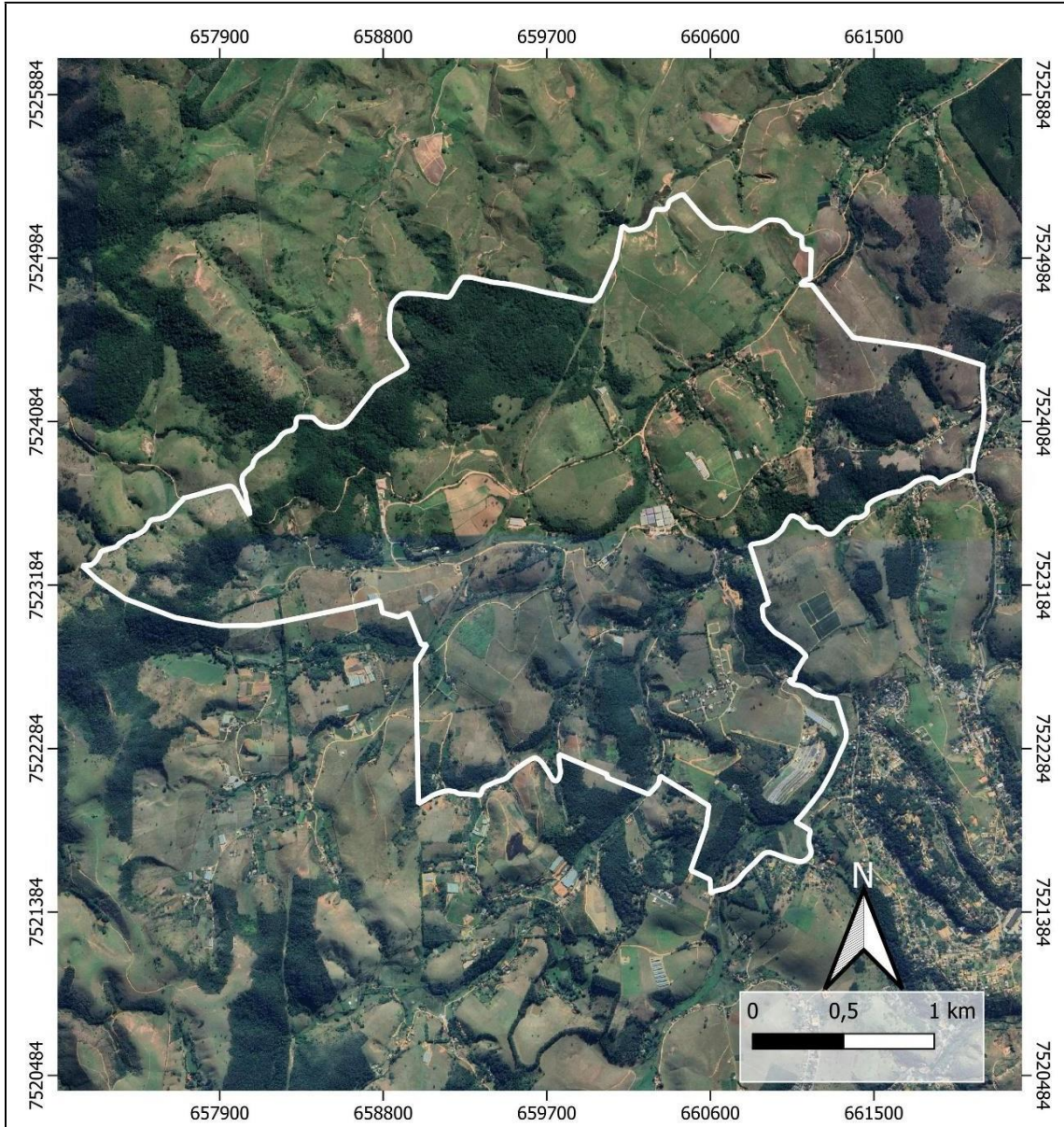
azimute **349° 27' 38,94"** e distância de **7.87 m** até o vértice **Pt379**, definido pelas coordenadas **E: 65.656.563 m** e **N: 752.282.223 m** com azimute **349° 26' 11,51"** e distância de **19.42 m** até o vértice **Pt380**, definido pelas coordenadas **E: 65.656.207 m** e **N: 752.284.132 m** com azimute **349° 28' 19,97"** e distância de **6.90 m** até o vértice **Pt381**, definido pelas coordenadas **E: 65.656.081 m** e **N: 752.284.810 m** com azimute **350° 24' 16,62"** e distância de **7.08 m** até o vértice **Pt382**, definido pelas coordenadas **E: 65.655.963 m** e **N: 752.285.508 m** com azimute **350° 45' 13,99"** e distância de **7.41 m** até o vértice **Pt383**, definido pelas coordenadas **E: 65.655.844 m** e **N: 752.286.239 m** com azimute **359° 37' 38,90"** e distância de **7.69 m** até o vértice **Pt384**, definido pelas coordenadas **E: 65.655.839 m** e **N: 752.287.008 m** com azimute **1° 12' 47,31"** e distância de **4.25 m** até o vértice **Pt385**, definido pelas coordenadas **E: 65.655.848 m** e **N: 752.287.433 m** com azimute **1° 52' 28,08"** e distância de **5.50 m** até o vértice **Pt386**, definido pelas coordenadas **E: 65.655.866 m** e **N: 752.287.983 m** com azimute **1° 52' 32,27"** e distância de **12.53 m** até o vértice **Pt387**, definido pelas coordenadas **E: 65.655.907 m** e **N: 752.289.235 m** com azimute **3° 33' 52,14"** e distância de **12.06 m** até o vértice **Pt388**, definido pelas coordenadas **E: 65.655.982 m** e **N: 752.290.439 m** com azimute **10° 46' 06,78"** e distância de **8.51 m** até o vértice **Pt389**, definido pelas coordenadas **E: 65.656.141 m** e **N: 752.291.275 m** com azimute **2° 39' 30,93"** e distância de **6.04 m** até o vértice **Pt390**, definido pelas coordenadas **E: 65.656.169 m** e **N: 752.291.878 m** com azimute **350° 18' 15,80"** e distância de **4.04 m** até o vértice **Pt391**, definido pelas coordenadas **E: 65.656.101 m** e **N: 752.292.276 m** com azimute **342° 36' 42,94"** e distância de **5.02 m** até o vértice **Pt392**, definido pelas coordenadas **E: 65.655.951 m** e **N: 752.292.755 m** com azimute **338° 22' 24,33"** e distância de **4.26 m** até o vértice **Pt393**, definido pelas coordenadas **E: 65.655.794 m** e **N: 752.293.151 m** com azimute **339° 02' 20,16"** e distância de **8.61 m** até o vértice **Pt394**, definido pelas coordenadas **E: 65.655.486 m** e **N: 752.293.955 m** com azimute **335° 54' 03,58"** e distância de **8.52 m** até o vértice **Pt395**, definido pelas coordenadas **E: 65.655.138 m** e **N: 752.294.733 m** com azimute **335° 24' 07,42"** e distância de **6.77 m** até o vértice **Pt396**, definido pelas coordenadas **E: 65.654.856 m** e **N: 752.295.349 m** com azimute **340° 34' 38,25"** e distância de **5.50 m** até o vértice **Pt397**, definido pelas coordenadas **E: 65.654.673 m** e **N: 752.295.868 m** com azimute **359° 37' 44,97"** e distância de **6.18 m** até o vértice **Pt398**, definido pelas coordenadas **E: 65.654.669 m** e **N: 752.296.486 m** com azimute **19° 30' 38,88"** e distância de **6.74 m** até o vértice **Pt399**, definido pelas coordenadas **E: 65.654.894 m** e **N: 752.297.121 m** com azimute **38° 11' 59,67"** e distância de **6.03 m** até o vértice **Pt400**, definido pelas coordenadas **E: 65.655.267 m** e **N: 752.297.595 m** com azimute **58° 09' 44,12"** e distância de **6.52 m** até o vértice **Pt401**, definido pelas coordenadas **E: 65.655.821 m** e **N: 752.297.939 m** com azimute **72° 35' 11,13"** e distância de **9.76 m** até o vértice **Pt402**, definido pelas coordenadas **E: 65.656.752 m** e **N: 752.298.231 m** com azimute **79° 34' 45,44"** e distância de **1.77 m** até o vértice **Pt403**, definido pelas coordenadas **E: 65.656.926 m** e **N: 752.298.263 m** com azimute **77° 43' 18,09"** e distância de **7.19 m** até o vértice **Pt404**, definido pelas coordenadas **E: 65.657.629 m** e **N: 752.298.416 m** com azimute **85° 32' 51,68"** e distância de **9.02 m** até o vértice **Pt405**, definido pelas coordenadas **E: 65.658.528 m** e **N: 752.298.486 m** com azimute **85° 47' 54,28"** e distância de **6.69 m** até o vértice **Pt406**, definido pelas coordenadas **E: 65.659.195 m** e **N: 752.298.535 m** com azimute **85° 36' 54,54"** e distância de **12.69 m** até o vértice **Pt407**, definido pelas coordenadas **E: 65.660.460 m** e **N: 752.298.632 m** com azimute **91° 46' 56,96"** e distância de **9.64 m** até o vértice **Pt408**, definido pelas coordenadas **E: 65.661.424 m** e **N: 752.298.602 m** com azimute **97° 35' 19,03"** e distância de **6.29 m** até o vértice **Pt409**, definido pelas coordenadas **E: 65.662.047 m** e **N: 752.298.519 m** com azimute **106° 25' 19,87"** e distância de **6.93 m** até o vértice **Pt410**, definido pelas coordenadas **E: 65.662.712 m** e **N: 752.298.323 m** com azimute **107° 05' 20,85"** e distância de **6.19 m** até o vértice **Pt411**, definido pelas coordenadas **E: 65.663.304 m** e **N: 752.298.141 m** com azimute **109° 41' 31,28"** e distância de **8.07 m** até o vértice **Pt412**, definido pelas coordenadas **E: 65.664.064 m** e **N: 752.297.869 m** com azimute **101° 42' 41,76"** e distância de **7.83 m** até o vértice **Pt413**, definido pelas

coordenadas **E: 65.664.831 m** e **N: 752.297.710 m** com azimute **91° 30' 10,95"** e distância de **6.86 m** até o vértice **Pt414**, definido pelas coordenadas **E: 65.665.517 m** e **N: 752.297.692 m** com azimute **83° 00' 41,44"** e distância de **4.68 m** até o vértice **Pt415**, definido pelas coordenadas **E: 65.665.982 m** e **N: 752.297.749 m** com azimute **75° 53' 14,38"** e distância de **5.45 m** até o vértice **Pt416**, definido pelas coordenadas **E: 65.666.511 m** e **N: 752.297.882 m** com azimute **68° 16' 39,59"** e distância de **6.73 m** até o vértice **Pt417**, definido pelas coordenadas **E: 65.667.136 m** e **N: 752.298.131 m** com azimute **58° 09' 47,64"** e distância de **5.40 m** até o vértice **Pt418**, definido pelas coordenadas **E: 65.667.595 m** e **N: 752.298.416 m** com azimute **27° 49' 54,58"** e distância de **5.46 m** até o vértice **Pt419**, definido pelas coordenadas **E: 65.667.850 m** e **N: 752.298.899 m** com azimute **10° 16' 15,61"** e distância de **6.06 m** até o vértice **Pt420**, definido pelas coordenadas **E: 65.667.958 m** e **N: 752.299.495 m** com azimute **350° 56' 59,87"** e distância de **7.31 m** até o vértice **Pt421**, definido pelas coordenadas **E: 65.667.843 m** e **N: 752.300.217 m** com azimute **349° 06' 29,80"** e distância de **6.99 m** até o vértice **Pt422**, definido pelas coordenadas **E: 65.667.711 m** e **N: 752.300.903 m** com azimute **5° 20' 06,38"** e distância de **5.16 m** até o vértice **Pt423**, definido pelas coordenadas **E: 65.667.759 m** e **N: 752.301.417 m** com azimute **33° 56' 50,23"** e distância de **7.41 m** até o vértice **Pt424**, definido pelas coordenadas **E: 65.668.173 m** e **N: 752.302.032 m** com azimute **49° 30' 50,36"** e distância de **7.55 m** até o vértice **Pt425**, definido pelas coordenadas **E: 65.668.747 m** e **N: 752.302.522 m** com azimute **47° 47' 50,08"** e distância de **2.17 m** até o vértice **Pt426**, definido pelas coordenadas **E: 65.668.908 m** e **N: 752.302.668 m** com azimute **49° 16' 51,43"** e distância de **3.69 m** até o vértice **Pt427**, definido pelas coordenadas **E: 65.669.188 m** e **N: 752.302.909 m** com azimute **31° 01' 37,44"** e distância de **4.66 m** até o vértice **Pt428**, definido pelas coordenadas **E: 65.669.428 m** e **N: 752.303.308 m** com azimute **13° 42' 45,15"** e distância de **7.30 m** até o vértice **Pt429**, definido pelas coordenadas **E: 65.669.601 m** e **N: 752.304.017 m** com azimute **13° 36' 53,85"** e distância de **5.61 m** até o vértice **Pt430**, definido pelas coordenadas **E: 65.669.733 m** e **N: 752.304.562 m** com azimute **6° 34' 48,05"** e distância de **34.03 m** até o vértice **Pt431**, definido pelas coordenadas **E: 65.670.123 m** e **N: 752.307.943 m** com azimute **359° 32' 48,99"** e distância de **16.44 m** até o vértice **Pt432**, definido pelas coordenadas **E: 65.670.110 m** e **N: 752.309.587 m** com azimute **355° 13' 44,01"** e distância de **12.74 m** até o vértice **Pt433**, definido pelas coordenadas **E: 65.670.004 m** e **N: 752.310.857 m** com azimute **347° 10' 49,82"** e distância de **16.68 m** até o vértice **Pt434**, definido pelas coordenadas **E: 65.669.634 m** e **N: 752.312.483 m** com azimute **340° 26' 03,22"** e distância de **17.95 m** até o vértice **Pt435**, definido pelas coordenadas **E: 65.669.033 m** e **N: 752.314.174 m** com azimute **330° 08' 38,79"** e distância de **14.72 m** até o vértice **Pt436**, definido pelas coordenadas **E: 65.668.300 m** e **N: 752.315.451 m** com azimute **0° 40' 52,76"** e distância de **9.25 m** até o vértice **Pt437**, definido pelas coordenadas **E: 65.668.311 m** e **N: 752.316.376 m** com azimute **32° 35' 10,59"** e distância de **8.78 m** até o vértice **Pt438**, definido pelas coordenadas **E: 65.668.784 m** e **N: 752.317.116 m** com azimute **31° 18' 42,97"** e distância de **2.54 m** até o vértice **Pt439**, definido pelas coordenadas **E: 65.668.916 m** e **N: 752.317.333 m** com azimute **28° 35' 53,39"** e distância de **7.44 m** até o vértice **Pt440**, definido pelas coordenadas **E: 65.669.272 m** e **N: 752.317.986 m** com azimute **9° 08' 29,90"** e distância de **7.93 m** até o vértice **Pt441**, definido pelas coordenadas **E: 65.669.398 m** e **N: 752.318.769 m** com azimute **346° 06' 47,14"** e distância de **8.37 m** até o vértice **Pt442**, definido pelas coordenadas **E: 65.669.197 m** e **N: 752.319.582 m** com azimute **349° 22' 49,24"** e distância de **10.74 m** até o vértice **Pt443**, definido pelas coordenadas **E: 65.668.999 m** e **N: 752.320.638 m** com azimute **14° 15' 21,01"** e distância de **7.59 m** até o vértice **Pt444**, definido pelas coordenadas **E: 65.669.186 m** e **N: 752.321.374 m** com azimute **34° 30' 30,68"** e distância de **11.84 m** até o vértice **Pt445**, definido pelas coordenadas **E: 65.669.857 m** e **N: 752.322.350 m** com azimute **37° 56' 44,69"** e distância de **21.30 m** até o vértice **Pt446**, definido pelas coordenadas **E: 65.671.167 m** e **N: 752.324.030 m** com azimute **35° 28' 31,20"** e distância de **2.14 m** até o vértice **Pt447**, definido pelas coordenadas **E: 65.671.291 m** e **N: 752.324.204 m** com azimute **35° 27' 25,48"** e distância de **13.22 m** até o vértice **Pt448**, definido

pelas coordenadas **E: 65.672.058 m** e **N: 752.325.281 m** com azimute **35° 31' 40,76''** e distância de **13.75 m** até o vértice **Pt449**, definido pelas coordenadas **E: 65.672.857 m** e **N: 752.326.400 m** com azimute **39° 59' 33,31''** e distância de **7.45 m** até o vértice **Pt450**, definido pelas coordenadas **E: 65.673.336 m** e **N: 752.326.971 m** com azimute **39° 03' 47,02''** e distância de **13.54 m** até o vértice **Pt451**, definido pelas coordenadas **E: 65.674.189 m** e **N: 752.328.022 m** com azimute **45° 00' 00,00''** e distância de **0.71 m** até o vértice **Pt452**, definido pelas coordenadas **E: 65.674.239 m** e **N: 752.328.072 m** com azimute **47° 31' 05,99''** e distância de **12.23 m** até o vértice **Pt453**, definido pelas coordenadas **E: 65.675.141 m** e **N: 752.328.898 m** com azimute **47° 00' 42,86''** e distância de **3.02 m** até o vértice **Pt454**, definido pelas coordenadas **E: 65.675.362 m** e **N: 752.329.104 m** com azimute **52° 09' 16,27''** e distância de **6.81 m** até o vértice **Pt455**, definido pelas coordenadas **E: 65.675.900 m** e **N: 752.329.522 m** com azimute **52° 06' 42,31''** e distância de **11.37 m** até o vértice **Pt456**, definido pelas coordenadas **E: 65.676.797 m** e **N: 752.330.220 m** com azimute **63° 26' 48,95''** e distância de **21.39 m** até o vértice **Pt0**, definido pelas coordenadas **E: 65.678.710 m** e **N: 752.331.176 m** com azimute **81° 54' 50,46''** e distância de **11.02 m** até o vértice **Pt1**, encerrando este perímetro.

Todas as coordenadas aqui descritas estão georreferenciadas ao Sistema Geodésico Brasileiro e encontram-se representadas no Sistema UTM, referenciadas ao Meridiano Central 51 WGr, fuso 23S, tendo como Datum o SIRGAS2000. Todos os azimutes e distâncias, área e perímetro foram calculados no plano de projeção UTM.

BAIRRO CAMPO VERDE



BAIRROS DO MUNICÍPIO
DE
PATY DO ALFERES - RJ



BAIRRO: CAMPO VERDE

Legenda

- Limite Municipal de Paty do Alferes
- Municípios Vizinhos
- Perímetro do Bairro Campo Verde

Datum SIRGAS 2000
Projeção UTM - FUSO 23S
Base cartográfica: IBGE (2022)
Elaboração: Thiago Roberto Rivello da Silva
Elaborado em 2023



MEMORIAL DESCRITIVO CAMPO VERDE

Inicia-se a descrição deste perímetro no vértice **Pt1**, definido pelas coordenadas **E: 66.044.954 m** e **N: 752.533.331 m** com azimute **106° 37' 37,96"** e distância de **3.81 m** até o vértice **Pt2**, definido pelas coordenadas **E: 66.045.319 m** e **N: 752.533.222 m** com azimute **135° 56' 11,04"** e distância de **4.76 m** até o vértice **Pt3**, definido pelas coordenadas **E: 66.045.650 m** e **N: 752.532.880 m** com azimute **145° 17' 44,14"** e distância de **7.83 m** até o vértice **Pt4**, definido pelas coordenadas **E: 66.046.096 m** e **N: 752.532.236 m** com azimute **139° 00' 48,44"** e distância de **49.20 m** até o vértice **Pt5**, definido pelas coordenadas **E: 66.049.323 m** e **N: 752.528.522 m** com azimute **140° 06' 31,48"** e distância de **74.49 m** até o vértice **Pt6**, definido pelas coordenadas **E: 66.054.100 m** e **N: 752.522.807 m** com azimute **136° 18' 38,30"** e distância de **44.52 m** até o vértice **Pt7**, definido pelas coordenadas **E: 66.057.175 m** e **N: 752.519.588 m** com azimute **132° 35' 31,33"** e distância de **37.53 m** até o vértice **Pt8**, definido pelas coordenadas **E: 66.059.938 m** e **N: 752.517.048 m** com azimute **128° 38' 21,09"** e distância de **13.02 m** até o vértice **Pt9**, definido pelas coordenadas **E: 66.060.955 m** e **N: 752.516.235 m** com azimute **119° 12' 32,97"** e distância de **12.60 m** até o vértice **Pt10**, definido pelas coordenadas **E: 66.062.055 m** e **N: 752.515.620 m** com azimute **109° 47' 48,57"** e distância de **10.51 m** até o vértice **Pt11**, definido pelas coordenadas **E: 66.063.044 m** e **N: 752.515.264 m** com azimute **100° 57' 45,35"** e distância de **14.88 m** até o vértice **Pt12**, definido pelas coordenadas **E: 66.064.505 m** e **N: 752.514.981 m** com azimute **95° 29' 41,70"** e distância de **8.46 m** até o vértice **Pt13**, definido pelas coordenadas **E: 66.065.347 m** e **N: 752.514.900 m** com azimute **96° 01' 14,36"** e distância de **7.72 m** até o vértice **Pt14**, definido pelas coordenadas **E: 66.066.115 m** e **N: 752.514.819 m** com azimute **90° 13' 48,37"** e distância de **9.96 m** até o vértice **Pt15**, definido pelas coordenadas **E: 66.067.111 m** e **N: 752.514.815 m** com azimute **86° 40' 59,21"** e distância de **27.83 m** até o vértice **Pt16**, definido pelas coordenadas **E: 66.069.889 m** e **N: 752.514.976 m** com azimute **91° 37' 10,10"** e distância de **25.83 m** até o vértice **Pt17**, definido pelas coordenadas **E: 66.072.471 m** e **N: 752.514.903 m** com azimute **98° 26' 48,13"** e distância de **34.04 m** até o vértice **Pt18**, definido pelas coordenadas **E: 66.075.838 m** e **N: 752.514.403 m** com azimute **104° 08' 53,19"** e distância de **27.33 m** até o vértice **Pt19**, definido pelas coordenadas **E: 66.078.488 m** e **N: 752.513.735 m** com azimute **98° 44' 33,96"** e distância de **12.83 m** até o vértice **Pt20**, definido pelas coordenadas **E: 66.079.756 m** e **N: 752.513.540 m** com azimute **94° 18' 49,36"** e distância de **13.96 m** até o vértice **Pt21**, definido pelas coordenadas **E: 66.081.148 m** e **N: 752.513.435 m** com azimute **75° 10' 59,09"** e distância de **11.93 m** até o vértice **Pt22**, definido pelas coordenadas **E: 66.082.301 m** e **N: 752.513.740 m** com azimute **60° 33' 07,81"** e distância de **10.05 m** até o vértice **Pt23**, definido pelas coordenadas **E: 66.083.176 m** e **N: 752.514.234 m** com azimute **58° 57' 52,62"** e distância de **15.09 m** até o vértice **Pt24**, definido pelas coordenadas **E: 66.084.469 m** e **N: 752.515.012 m** com azimute **60° 17' 06,82"** e distância de **23.60 m** até o vértice **Pt25**, definido pelas coordenadas **E: 66.086.519 m** e **N: 752.516.182 m** com azimute **55° 24' 37,60"** e distância de **17.84 m** até o vértice **Pt26**, definido pelas coordenadas **E: 66.087.988 m** e **N: 752.517.195 m** com azimute **59° 46' 55,32"** e distância de **23.58 m** até o vértice **Pt27**, definido pelas coordenadas **E: 66.090.026 m** e **N: 752.518.382 m** com azimute **65° 03' 19,02"** e distância de **14.87 m** até o vértice **Pt28**, definido pelas coordenadas **E: 66.091.374 m** e **N: 752.519.009 m** com azimute **71° 59' 17,53"** e distância de **10.70 m** até o vértice **Pt29**, definido pelas coordenadas **E: 66.092.392 m** e **N: 752.519.340 m** com azimute **83° 46' 48,60"** e distância de **12.09 m** até o vértice **Pt30**, definido pelas coordenadas **E: 66.093.594 m** e **N: 752.519.471 m** com azimute **90° 36' 17,68"** e distância de **13.26 m** até o vértice **Pt31**, definido pelas coordenadas **E: 66.094.920 m** e **N: 752.519.457 m** com azimute **95° 58' 58,64"** e distância de **9.21 m** até o vértice **Pt32**, definido pelas coordenadas **E: 66.095.836 m** e **N: 752.519.361 m** com azimute **99° 02' 49,35"** e distância de **13.61 m**

até o vértice **Pt33**, definido pelas coordenadas **E: 66.097.180 m** e **N: 752.519.147 m** com azimute **100° 54' 02,46"** e distância de **14.28 m** até o vértice **Pt34**, definido pelas coordenadas **E: 66.098.582 m** e **N: 752.518.877 m** com azimute **114° 52' 03,70"** e distância de **9.51 m** até o vértice **Pt35**, definido pelas coordenadas **E: 66.099.445 m** e **N: 752.518.477 m** com azimute **126° 49' 43,56"** e distância de **8.36 m** até o vértice **Pt36**, definido pelas coordenadas **E: 66.100.114 m** e **N: 752.517.976 m** com azimute **129° 33' 15,71"** e distância de **18.11 m** até o vértice **Pt37**, definido pelas coordenadas **E: 66.101.510 m** e **N: 752.516.823 m** com azimute **142° 17' 58,60"** e distância de **46.91 m** até o vértice **Pt38**, definido pelas coordenadas **E: 66.104.379 m** e **N: 752.513.111 m** com azimute **137° 21' 06,48"** e distância de **7.41 m** até o vértice **Pt39**, definido pelas coordenadas **E: 66.104.881 m** e **N: 752.512.566 m** com azimute **127° 58' 45,20"** e distância de **5.79 m** até o vértice **Pt40**, definido pelas coordenadas **E: 66.105.337 m** e **N: 752.512.210 m** com azimute **120° 02' 59,69"** e distância de **6.99 m** até o vértice **Pt41**, definido pelas coordenadas **E: 66.105.942 m** e **N: 752.511.860 m** com azimute **109° 57' 53,06"** e distância de **5.33 m** até o vértice **Pt42**, definido pelas coordenadas **E: 66.106.443 m** e **N: 752.511.678 m** com azimute **107° 28' 06,98"** e distância de **6.56 m** até o vértice **Pt43**, definido pelas coordenadas **E: 66.107.069 m** e **N: 752.511.481 m** com azimute **107° 39' 39,26"** e distância de **13.81 m** até o vértice **Pt44**, definido pelas coordenadas **E: 66.108.385 m** e **N: 752.511.062 m** com azimute **114° 52' 37,14"** e distância de **6.68 m** até o vértice **Pt45**, definido pelas coordenadas **E: 66.108.991 m** e **N: 752.510.781 m** com azimute **123° 22' 18,71"** e distância de **8.49 m** até o vértice **Pt46**, definido pelas coordenadas **E: 66.109.700 m** e **N: 752.510.314 m** com azimute **129° 55' 55,13"** e distância de **4.64 m** até o vértice **Pt47**, definido pelas coordenadas **E: 66.110.056 m** e **N: 752.510.016 m** com azimute **148° 23' 32,99"** e distância de **5.04 m** até o vértice **Pt48**, definido pelas coordenadas **E: 66.110.320 m** e **N: 752.509.587 m** com azimute **164° 16' 22,69"** e distância de **4.69 m** até o vértice **Pt49**, definido pelas coordenadas **E: 66.110.447 m** e **N: 752.509.136 m** com azimute **183° 31' 13,42"** e distância de **8.31 m** até o vértice **Pt50**, definido pelas coordenadas **E: 66.110.396 m** e **N: 752.508.307 m** com azimute **185° 09' 03,98"** e distância de **4.79 m** até o vértice **Pt51**, definido pelas coordenadas **E: 66.110.353 m** e **N: 752.507.830 m** com azimute **184° 01' 21,92"** e distância de **5.84 m** até o vértice **Pt52**, definido pelas coordenadas **E: 66.110.312 m** e **N: 752.507.247 m** com azimute **173° 34' 34,13"** e distância de **9.83 m** até o vértice **Pt53**, definido pelas coordenadas **E: 66.110.422 m** e **N: 752.506.270 m** com azimute **173° 36' 20,17"** e distância de **12.84 m** até o vértice **Pt54**, definido pelas coordenadas **E: 66.110.565 m** e **N: 752.504.994 m** com azimute **165° 46' 37,34"** e distância de **5.21 m** até o vértice **Pt55**, definido pelas coordenadas **E: 66.110.693 m** e **N: 752.504.489 m** com azimute **148° 59' 42,93"** e distância de **4.80 m** até o vértice **Pt56**, definido pelas coordenadas **E: 66.110.940 m** e **N: 752.504.078 m** com azimute **139° 39' 45,86"** e distância de **4.00 m** até o vértice **Pt57**, definido pelas coordenadas **E: 66.111.199 m** e **N: 752.503.773 m** com azimute **126° 00' 00,59"** e distância de **6.19 m** até o vértice **Pt58**, definido pelas coordenadas **E: 66.111.700 m** e **N: 752.503.409 m** com azimute **111° 08' 29,26"** e distância de **4.35 m** até o vértice **Pt59**, definido pelas coordenadas **E: 66.112.106 m** e **N: 752.503.252 m** com azimute **99° 15' 23,61"** e distância de **5.04 m** até o vértice **Pt60**, definido pelas coordenadas **E: 66.112.603 m** e **N: 752.503.171 m** com azimute **89° 08' 57,78"** e distância de **11.45 m** até o vértice **Pt61**, definido pelas coordenadas **E: 66.113.748 m** e **N: 752.503.188 m** com azimute **91° 37' 35,33"** e distância de **8.10 m** até o vértice **Pt62**, definido pelas coordenadas **E: 66.114.558 m** e **N: 752.503.165 m** com azimute **108° 35' 21,78"** e distância de **5.87 m** até o vértice **Pt63**, definido pelas coordenadas **E: 66.115.114 m** e **N: 752.502.978 m** com azimute **132° 13' 22,45"** e distância de **3.79 m** até o vértice **Pt64**, definido pelas coordenadas **E: 66.115.395 m** e **N: 752.502.723 m** com azimute **160° 19' 22,31"** e distância de **4.96 m** até o vértice **Pt65**, definido pelas coordenadas **E: 66.115.562 m** e **N: 752.502.256 m** com azimute **181° 43' 59,13"** e distância de **152.76 m** até o vértice **Pt66**, definido pelas coordenadas **E: 66.115.100 m** e **N: 752.486.987 m** com azimute **259° 11' 00,05"** e distância de **9.11 m** até o vértice **Pt67**, definido pelas coordenadas **E: 66.114.205 m** e **N: 752.486.816 m** com azimute **253° 33' 21,79"** e

distância de **10.10 m** até o vértice **Pt68**, definido pelas coordenadas **E: 66.113.236 m** e **N: 752.486.530 m** com azimute **244° 45' 12,99"** e distância de **10.11 m** até o vértice **Pt69**, definido pelas coordenadas **E: 66.112.322 m** e **N: 752.486.099 m** com azimute **241° 35' 51,65"** e distância de **8.79 m** até o vértice **Pt70**, definido pelas coordenadas **E: 66.111.549 m** e **N: 752.485.681 m** com azimute **231° 56' 16,51"** e distância de **9.13 m** até o vértice **Pt71**, definido pelas coordenadas **E: 66.110.830 m** e **N: 752.485.118 m** com azimute **228° 17' 54,40"** e distância de **9.09 m** até o vértice **Pt72**, definido pelas coordenadas **E: 66.110.151 m** e **N: 752.484.513 m** com azimute **219° 54' 38,70"** e distância de **11.16 m** até o vértice **Pt73**, definido pelas coordenadas **E: 66.109.435 m** e **N: 752.483.657 m** com azimute **90° 40' 07,07"** e distância de **13.71 m** até o vértice **Pt74**, definido pelas coordenadas **E: 66.110.806 m** e **N: 752.483.641 m** com azimute **90° 32' 46,57"** e distância de **17.83 m** até o vértice **Pt75**, definido pelas coordenadas **E: 66.112.589 m** e **N: 752.483.624 m** com azimute **90° 40' 21,42"** e distância de **33.22 m** até o vértice **Pt76**, definido pelas coordenadas **E: 66.115.911 m** e **N: 752.483.585 m** com azimute **142° 28' 41,07"** e distância de **202.11 m** até o vértice **Pt77**, definido pelas coordenadas **E: 66.128.221 m** e **N: 752.467.555 m** com azimute **141° 05' 58,76"** e distância de **167.03 m** até o vértice **Pt78**, definido pelas coordenadas **E: 66.138.710 m** e **N: 752.454.556 m** com azimute **97° 53' 54,15"** e distância de **346.17 m** até o vértice **Pt79**, definido pelas coordenadas **E: 66.172.999 m** e **N: 752.449.799 m** com azimute **99° 24' 45,33"** e distância de **79.55 m** até o vértice **Pt80**, definido pelas coordenadas **E: 66.180.847 m** e **N: 752.448.498 m** com azimute **107° 19' 12,96"** e distância de **309.83 m** até o vértice **Pt81**, definido pelas coordenadas **E: 66.210.425 m** e **N: 752.439.274 m** com azimute **189° 55' 47,76"** e distância de **7.65 m** até o vértice **Pt82**, definido pelas coordenadas **E: 66.210.293 m** e **N: 752.438.520 m** com azimute **190° 31' 46,59"** e distância de **10.94 m** até o vértice **Pt83**, definido pelas coordenadas **E: 66.210.093 m** e **N: 752.437.444 m** com azimute **187° 56' 36,50"** e distância de **8.25 m** até o vértice **Pt84**, definido pelas coordenadas **E: 66.209.979 m** e **N: 752.436.627 m** com azimute **185° 45' 54,48"** e distância de **10.45 m** até o vértice **Pt85**, definido pelas coordenadas **E: 66.209.874 m** e **N: 752.435.587 m** com azimute **185° 35' 38,94"** e distância de **10.77 m** até o vértice **Pt86**, definido pelas coordenadas **E: 66.209.769 m** e **N: 752.434.515 m** com azimute **181° 18' 02,19"** e distância de **19.39 m** até o vértice **Pt87**, definido pelas coordenadas **E: 66.209.725 m** e **N: 752.432.577 m** com azimute **178° 55' 57,77"** e distância de **16.64 m** até o vértice **Pt88**, definido pelas coordenadas **E: 66.209.756 m** e **N: 752.430.913 m** com azimute **177° 15' 12,96"** e distância de **21.70 m** até o vértice **Pt89**, definido pelas coordenadas **E: 66.209.860 m** e **N: 752.428.745 m** com azimute **175° 27' 55,24"** e distância de **32.00 m** até o vértice **Pt90**, definido pelas coordenadas **E: 66.210.113 m** e **N: 752.425.555 m** com azimute **175° 29' 13,90"** e distância de **12.71 m** até o vértice **Pt91**, definido pelas coordenadas **E: 66.210.213 m** e **N: 752.424.288 m** com azimute **175° 23' 47,95"** e distância de **10.09 m** até o vértice **Pt92**, definido pelas coordenadas **E: 66.210.294 m** e **N: 752.423.282 m** com azimute **175° 56' 43,11"** e distância de **15.84 m** até o vértice **Pt93**, definido pelas coordenadas **E: 66.210.406 m** e **N: 752.421.702 m** com azimute **177° 03' 54,36"** e distância de **18.94 m** até o vértice **Pt94**, definido pelas coordenadas **E: 66.210.503 m** e **N: 752.419.810 m** com azimute **176° 52' 19,41"** e distância de **23.27 m** até o vértice **Pt95**, definido pelas coordenadas **E: 66.210.630 m** e **N: 752.417.486 m** com azimute **179° 49' 21,41"** e distância de **12.92 m** até o vértice **Pt96**, definido pelas coordenadas **E: 66.210.634 m** e **N: 752.416.194 m** com azimute **180° 20' 50,92"** e distância de **14.84 m** até o vértice **Pt97**, definido pelas coordenadas **E: 66.210.625 m** e **N: 752.414.710 m** com azimute **180° 10' 44,07"** e distância de **12.81 m** até o vértice **Pt98**, definido pelas coordenadas **E: 66.210.621 m** e **N: 752.413.429 m** com azimute **184° 34' 43,86"** e distância de **13.90 m** até o vértice **Pt99**, definido pelas coordenadas **E: 66.210.510 m** e **N: 752.412.043 m** com azimute **184° 29' 38,99"** e distância de **25.78 m** até o vértice **Pt100**, definido pelas coordenadas **E: 66.210.308 m** e **N: 752.409.473 m** com azimute **186° 06' 23,73"** e distância de **15.98 m** até o vértice **Pt101**, definido pelas coordenadas **E: 66.210.138 m** e **N: 752.407.884 m** com azimute **186° 52' 16,93"** e distância de **19.89 m** até o vértice **Pt102**, definido pelas coordenadas **E:**

66.209.900 m e N: 752.405.909 m com azimute **188° 26' 32,17"** e distância de **9.60 m** até o vértice **Pt103**, definido pelas coordenadas **E: 66.209.759 m e N: 752.404.959 m** com azimute **189° 20' 31,42"** e distância de **16.45 m** até o vértice **Pt104**, definido pelas coordenadas **E: 66.209.492 m e N: 752.403.336 m** com azimute **192° 30' 52,14"** e distância de **17.35 m** até o vértice **Pt105**, definido pelas coordenadas **E: 66.209.116 m e N: 752.401.642 m** com azimute **194° 10' 56,53"** e distância de **1.902 m** até o vértice **Pt106**, definido pelas coordenadas **E: 66.208.650 m e N: 752.399.798 m** com azimute **195° 59' 43,06"** e distância de **20.50 m** até o vértice **Pt107**, definido pelas coordenadas **E: 66.208.085 m e N: 752.397.827 m** com azimute **196° 27' 47,77"** e distância de **15.35 m** até o vértice **Pt108**, definido pelas coordenadas **E: 66.207.650 m e N: 752.396.355 m** com azimute **194° 53' 02,96"** e distância de **26.55 m** até o vértice **Pt109**, definido pelas coordenadas **E: 66.206.968 m e N: 752.393.789 m** com azimute **195° 15' 09,73"** e distância de **20.79 m** até o vértice **Pt110**, definido pelas coordenadas **E: 66.206.421 m e N: 752.391.783 m** com azimute **195° 16' 37,43"** e distância de **20.61 m** até o vértice **Pt111**, definido pelas coordenadas **E: 66.205.878 m e N: 752.389.795 m** com azimute **194° 42' 31,64"** e distância de **14.26 m** até o vértice **Pt112**, definido pelas coordenadas **E: 66.205.516 m e N: 752.388.416 m** com azimute **192° 21' 38,92"** e distância de **13.69 m** até o vértice **Pt113**, definido pelas coordenadas **E: 66.205.223 m e N: 752.387.079 m** com azimute **190° 08' 34,31"** e distância de **11.07 m** até o vértice **Pt114**, definido pelas coordenadas **E: 66.205.028 m e N: 752.385.989 m** com azimute **188° 56' 38,43"** e distância de **11.45 m** até o vértice **Pt115**, definido pelas coordenadas **E: 66.204.850 m e N: 752.384.858 m** com azimute **187° 12' 15,96"** e distância de **8.05 m** até o vértice **Pt116**, definido pelas coordenadas **E: 66.204.749 m e N: 752.384.059 m** com azimute **184° 10' 02,54"** e distância de **17.48 m** até o vértice **Pt117**, definido pelas coordenadas **E: 66.204.622 m e N: 752.382.316 m** com azimute **181° 12' 03,97"** e distância de **10.97 m** até o vértice **Pt118**, definido pelas coordenadas **E: 66.204.599 m e N: 752.381.219 m** com azimute **270°** e distância de **34.79 m** até o vértice **Pt119**, definido pelas coordenadas **E: 66.201.120 m e N: 752.381.219 m** com azimute **270° 16' 53,22"** e distância de **14.25 m** até o vértice **Pt120**, definido pelas coordenadas **E: 66.199.695 m e N: 752.381.226 m** com azimute **227° 28' 06,30"** e distância de **11.66 m** até o vértice **Pt121**, definido pelas coordenadas **E: 66.198.836 m e N: 752.380.438 m** com azimute **233° 20' 03,71"** e distância de **4.49 m** até o vértice **Pt122**, definido pelas coordenadas **E: 66.198.476 m e N: 752.380.170 m** com azimute **232° 03' 00,10"** e distância de **12.73 m** até o vértice **Pt123**, definido pelas coordenadas **E: 66.197.472 m e N: 752.379.387 m** com azimute **247° 53' 51,96"** e distância de **22.99 m** até o vértice **Pt124**, definido pelas coordenadas **E: 66.195.342 m e N: 752.378.522 m** com azimute **255° 51' 46,59"** e distância de **4.14 m** até o vértice **Pt125**, definido pelas coordenadas **E: 66.194.941 m e N: 752.378.421 m** com azimute **256° 54' 44,46"** e distância de **24.47 m** até o vértice **Pt126**, definido pelas coordenadas **E: 66.192.558 m e N: 752.377.867 m** com azimute **244° 55' 48,76"** e distância de **14.40 m** até o vértice **Pt127**, definido pelas coordenadas **E: 66.191.254 m e N: 752.377.257 m** com azimute **243° 29' 09,65"** e distância de **10.04 m** até o vértice **Pt128**, definido pelas coordenadas **E: 66.190.356 m e N: 752.376.809 m** com azimute **237° 34' 32,36"** e distância de **15.95 m** até o vértice **Pt129**, definido pelas coordenadas **E: 66.189.010 m e N: 752.375.954 m** com azimute **242° 49' 08,00"** e distância de **7.49 m** até o vértice **Pt130**, definido pelas coordenadas **E: 66.188.344 m e N: 752.375.612 m** com azimute **242° 49' 35,70"** e distância de **7.16 m** até o vértice **Pt131**, definido pelas coordenadas **E: 66.187.707 m e N: 752.375.285 m** com azimute **242° 40' 55,36"** e distância de **7.15 m** até o vértice **Pt132**, definido pelas coordenadas **E: 66.187.072 m e N: 752.374.957 m** com azimute **243° 01' 56,19"** e distância de **8.91 m** até o vértice **Pt133**, definido pelas coordenadas **E: 66.186.278 m e N: 752.374.553 m** com azimute **256° 08' 45,89"** e distância de **3.05 m** até o vértice **Pt134**, definido pelas coordenadas **E: 66.185.982 m e N: 752.374.480 m** com azimute **284° 34' 27,18"** e distância de **2.58 m** até o vértice **Pt135**, definido pelas coordenadas **E: 66.185.732 m e N: 752.374.545 m** com azimute **311° 43' 53,38"** e distância de **5.83 m** até o vértice **Pt136**, definido pelas coordenadas **E: 66.185.297 m e N: 752.374.933 m** com azimute **310° 56' 19,73"** e

distância de **14.18 m** até o vértice **Pt137**, definido pelas coordenadas **E: 66.184.226 m** e **N: 752.375.862 m** com azimute **314° 42' 29,93"** e distância de **9.72 m** até o vértice **Pt138**, definido pelas coordenadas **E: 66.183.535 m** e **N: 752.376.546 m** com azimute **296° 51' 12,64"** e distância de **14.21 m** até o vértice **Pt139**, definido pelas coordenadas **E: 66.182.267 m** e **N: 752.377.188 m** com azimute **281° 20' 10,42"** e distância de **12.82 m** até o vértice **Pt140**, definido pelas coordenadas **E: 66.181.010 m** e **N: 752.377.440 m** com azimute **269° 37' 56,11"** e distância de **7.79 m** até o vértice **Pt141**, definido pelas coordenadas **E: 66.180.231 m** e **N: 752.377.435 m** com azimute **268° 55' 13,26"** e distância de **8.49 m** até o vértice **Pt142**, definido pelas coordenadas **E: 66.179.382 m** e **N: 752.377.419 m** com azimute **259° 18' 05,35"** e distância de **9.37 m** até o vértice **Pt143**, definido pelas coordenadas **E: 66.178.461 m** e **N: 752.377.245 m** com azimute **257° 45' 52,44"** e distância de **9.96 m** até o vértice **Pt144**, definido pelas coordenadas **E: 66.177.488 m** e **N: 752.377.034 m** com azimute **255° 56' 05,61"** e distância de **4.81 m** até o vértice **Pt145**, definido pelas coordenadas **E: 66.177.021 m** e **N: 752.376.917 m** com azimute **251° 04' 21,81"** e distância de **5.89 m** até o vértice **Pt146**, definido pelas coordenadas **E: 66.176.464 m** e **N: 752.376.726 m** com azimute **250° 32' 37,78"** e distância de **19.69 m** até o vértice **Pt147**, definido pelas coordenadas **E: 66.174.607 m** e **N: 752.376.070 m** com azimute **248° 47' 31,74"** e distância de **17.39 m** até o vértice **Pt148**, definido pelas coordenadas **E: 66.172.986 m** e **N: 752.375.441 m** com azimute **235° 09' 52,75"** e distância de **13.18 m** até o vértice **Pt149**, definido pelas coordenadas **E: 66.171.904 m** e **N: 752.374.688 m** com azimute **229° 11' 48,18"** e distância de **11.69 m** até o vértice **Pt150**, definido pelas coordenadas **E: 66.171.019 m** e **N: 752.373.924 m** com azimute **230° 36' 33,39"** e distância de **12.73 m** até o vértice **Pt151**, definido pelas coordenadas **E: 66.170.035 m** e **N: 752.373.116 m** com azimute **237° 51' 06,41"** e distância de **6.80 m** até o vértice **Pt152**, definido pelas coordenadas **E: 66.169.459 m** e **N: 752.372.754 m** com azimute **240° 58' 07,24"** e distância de **4.78 m** até o vértice **Pt153**, definido pelas coordenadas **E: 66.169.041 m** e **N: 752.372.522 m** com azimute **240° 40' 30,96"** e distância de **16.07 m** até o vértice **Pt154**, definido pelas coordenadas **E: 66.167.640 m** e **N: 752.371.735 m** com azimute **234° 43' 07,65"** e distância de **2.60 m** até o vértice **Pt155**, definido pelas coordenadas **E: 66.167.428 m** e **N: 752.371.585 m** com azimute **234° 24' 58,26"** e distância de **7.22 m** até o vértice **Pt156**, definido pelas coordenadas **E: 66.166.841 m** e **N: 752.371.165 m** com azimute **232° 44' 40,96"** e distância de **8.03 m** até o vértice **Pt157**, definido pelas coordenadas **E: 66.166.202 m** e **N: 752.370.679 m** com azimute **239° 34' 37,54"** e distância de **8.18 m** até o vértice **Pt158**, definido pelas coordenadas **E: 66.165.497 m** e **N: 752.370.265 m** com azimute **250° 12' 35,43"** e distância de **9.89 m** até o vértice **Pt159**, definido pelas coordenadas **E: 66.164.566 m** e **N: 752.369.930 m** com azimute **266° 40' 53,48"** e distância de **11.92 m** até o vértice **Pt160**, definido pelas coordenadas **E: 66.163.376 m** e **N: 752.369.861 m** com azimute **259° 50' 19,48"** e distância de **19.27 m** até o vértice **Pt161**, definido pelas coordenadas **E: 66.161.479 m** e **N: 752.369.521 m** com azimute **257° 35' 15,33"** e distância de **11.21 m** até o vértice **Pt162**, definido pelas coordenadas **E: 66.160.384 m** e **N: 752.369.280 m** com azimute **254° 47' 29,07"** e distância de **19.44 m** até o vértice **Pt163**, definido pelas coordenadas **E: 66.158.508 m** e **N: 752.368.770 m** com azimute **248° 41' 24,00"** e distância de **16.46 m** até o vértice **Pt164**, definido pelas coordenadas **E: 66.156.975 m** e **N: 752.368.172 m** com azimute **247° 59' 26,01"** e distância de **18.41 m** até o vértice **Pt165**, definido pelas coordenadas **E: 66.155.268 m** e **N: 752.367.482 m** com azimute **246° 19' 53,76"** e distância de **26.90 m** até o vértice **Pt166**, definido pelas coordenadas **E: 66.152.804 m** e **N: 752.366.402 m** com azimute **244° 32' 38,95"** e distância de **29.57 m** até o vértice **Pt167**, definido pelas coordenadas **E: 66.150.134 m** e **N: 752.365.131 m** com azimute **237° 07' 34,61"** e distância de **16.16 m** até o vértice **Pt168**, definido pelas coordenadas **E: 66.148.777 m** e **N: 752.364.254 m** com azimute **228° 53' 56,00"** e distância de **5.72 m** até o vértice **Pt169**, definido pelas coordenadas **E: 66.148.346 m** e **N: 752.363.878 m** com azimute **228° 46' 01,17"** e distância de **12.59 m** até o vértice **Pt170**, definido pelas coordenadas **E: 66.147.399 m** e **N: 752.363.048 m** com azimute **217° 34' 06,93"** e distância de **13.29 m** até o vértice

Pt171, definido pelas coordenadas **E: 66.146.589 m** e **N: 752.361.995 m** com azimute **192° 44' 33,68"** e distância de **12.78 m** até o vértice **Pt172**, definido pelas coordenadas **E: 66.146.307 m** e **N: 752.360.748 m** com azimute **175° 16' 17,81"** e distância de **10.80 m** até o vértice **Pt173**, definido pelas coordenadas **E: 66.146.396 m** e **N: 752.359.672 m** com azimute **182° 06' 35,79"** e distância de **5.70 m** até o vértice **Pt174**, definido pelas coordenadas **E: 66.146.375 m** e **N: 752.359.102 m** com azimute **192° 20' 33,29"** e distância de **5.01 m** até o vértice **Pt175**, definido pelas coordenadas **E: 66.146.268 m** e **N: 752.358.613 m** com azimute **210° 42' 55,88"** e distância de **12.67 m** até o vértice **Pt176**, definido pelas coordenadas **E: 66.145.621 m** e **N: 752.357.524 m** com azimute **233° 28' 32,46"** e distância de **11.27 m** até o vértice **Pt177**, definido pelas coordenadas **E: 66.144.715 m** e **N: 752.356.853 m** com azimute **239° 43' 24,38"** e distância de **6.15 m** até o vértice **Pt178**, definido pelas coordenadas **E: 66.144.184 m** e **N: 752.356.543 m** com azimute **240° 38' 46,64"** e distância de **15.44 m** até o vértice **Pt179**, definido pelas coordenadas **E: 66.142.838 m** e **N: 752.355.786 m** com azimute **258° 54' 55,53"** e distância de **14.46 m** até o vértice **Pt180**, definido pelas coordenadas **E: 66.141.419 m** e **N: 752.355.508 m** com azimute **274° 44' 37,77"** e distância de **16.81 m** até o vértice **Pt181**, definido pelas coordenadas **E: 66.139.744 m** e **N: 752.355.647 m** com azimute **258° 32' 01,34"** e distância de **15.09 m** até o vértice **Pt182**, definido pelas coordenadas **E: 66.138.265 m** e **N: 752.355.347 m** com azimute **246° 37' 13,35"** e distância de **22.86 m** até o vértice **Pt183**, definido pelas coordenadas **E: 66.136.167 m** e **N: 752.354.440 m** com azimute **234° 30' 00,31"** e distância de **21.16 m** até o vértice **Pt184**, definido pelas coordenadas **E: 66.134.444 m** e **N: 752.353.211 m** com azimute **229° 31' 41,27"** e distância de **17.29 m** até o vértice **Pt185**, definido pelas coordenadas **E: 66.133.129 m** e **N: 752.352.089 m** com azimute **223° 31' 42,44"** e distância de **15.14 m** até o vértice **Pt186**, definido pelas coordenadas **E: 66.132.086 m** e **N: 752.350.991 m** com azimute **223° 20' 34,77"** e distância de **21.52 m** até o vértice **Pt187**, definido pelas coordenadas **E: 66.130.609 m** e **N: 752.349.426 m** com azimute **220° 31' 12,60"** e distância de **19.92 m** até o vértice **Pt188**, definido pelas coordenadas **E: 66.129.315 m** e **N: 752.347.912 m** com azimute **231° 44' 24,94"** e distância de **17.89 m** até o vértice **Pt189**, definido pelas coordenadas **E: 66.127.910 m** e **N: 752.346.804 m** com azimute **253° 50' 30,87"** e distância de **13.69 m** até o vértice **Pt190**, definido pelas coordenadas **E: 66.126.595 m** e **N: 752.346.423 m** com azimute **270° 05' 39,62"** e distância de **18.22 m** até o vértice **Pt191**, definido pelas coordenadas **E: 66.124.773 m** e **N: 752.346.426 m** com azimute **286° 41' 57,28"** e distância de **13.05 m** até o vértice **Pt192**, definido pelas coordenadas **E: 66.123.523 m** e **N: 752.346.801 m** com azimute **306° 43' 42,04"** e distância de **13.76 m** até o vértice **Pt193**, definido pelas coordenadas **E: 66.122.420 m** e **N: 752.347.624 m** com azimute **316° 44' 31,15"** e distância de **19.54 m** até o vértice **Pt194**, definido pelas coordenadas **E: 66.121.081 m** e **N: 752.349.047 m** com azimute **302° 01' 01,74"** e distância de **15.49 m** até o vértice **Pt195**, definido pelas coordenadas **E: 66.119.768 m** e **N: 752.349.868 m** com azimute **286° 17' 31,86"** e distância de **13.62 m** até o vértice **Pt196**, definido pelas coordenadas **E: 66.118.461 m** e **N: 752.350.250 m** com azimute **265° 48' 15,18"** e distância de **16.67 m** até o vértice **Pt197**, definido pelas coordenadas **E: 66.116.798 m** e **N: 752.350.128 m** com azimute **270° 27' 56,91"** e distância de **13.53 m** até o vértice **Pt198**, definido pelas coordenadas **E: 66.115.445 m** e **N: 752.350.139 m** com azimute **281° 13' 04,41"** e distância de **14.65 m** até o vértice **Pt199**, definido pelas coordenadas **E: 66.114.008 m** e **N: 752.350.424 m** com azimute **295° 51' 58,88"** e distância de **13.94 m** até o vértice **Pt200**, definido pelas coordenadas **E: 66.112.754 m** e **N: 752.351.032 m** com azimute **318° 28' 01,96"** e distância de **24.09 m** até o vértice **Pt201**, definido pelas coordenadas **E: 66.111.157 m** e **N: 752.352.835 m** com azimute **318° 01' 03,07"** e distância de **27.00 m** até o vértice **Pt202**, definido pelas coordenadas **E: 66.109.351 m** e **N: 752.354.842 m** com azimute **294° 12' 33,39"** e distância de **36.77 m** até o vértice **Pt203**, definido pelas coordenadas **E: 66.105.997 m** e **N: 752.356.350 m** com azimute **282° 32' 09,68"** e distância de **8.62 m** até o vértice **Pt204**, definido pelas coordenadas **E: 66.105.156 m** e **N: 752.356.537 m** com azimute **260° 45' 27,82"** e distância de **6.85 m** até o vértice **Pt205**, definido pelas coordenadas **E:**

66.104.480 m e N: 752.356.427 m com azimute 229° 58' 26,88" e distância de 7.99 m até o vértice Pt206, definido pelas coordenadas E: 66.103.868 m e N: 752.355.913 m com azimute 219° 15' 06,94" e distância de 18.29 m até o vértice Pt207, definido pelas coordenadas E: 66.102.711 m e N: 752.354.497 m com azimute 213° 47' 12,14" e distância de 14.80 m até o vértice Pt208, definido pelas coordenadas E: 66.101.888 m e N: 752.353.267 m com azimute 205° 02' 44,51" e distância de 9.61 m até o vértice Pt209, definido pelas coordenadas E: 66.101.481 m e N: 752.352.396 m com azimute 208° 24' 56,32" e distância de 13.85 m até o vértice Pt210, definido pelas coordenadas E: 66.100.822 m e N: 752.351.178 m com azimute 208° 02' 14,22" e distância de 26.81 m até o vértice Pt211, definido pelas coordenadas E: 66.099.562 m e N: 752.348.812 m com azimute 226° 14' 01,94" e distância de 22.99 m até o vértice Pt212, definido pelas coordenadas E: 66.097.902 m e N: 752.347.222 m com azimute 225° 55' 18,59" e distância de 20.66 m até o vértice Pt213, definido pelas coordenadas E: 66.096.418 m e N: 752.345.785 m com azimute 235° 36' 46,19" e distância de 3.65 m até o vértice Pt214, definido pelas coordenadas E: 66.096.117 m e N: 752.345.579 m com azimute 234° 23' 23,67" e distância de 8.28 m até o vértice Pt215, definido pelas coordenadas E: 66.095.444 m e N: 752.345.097 m com azimute 235° 16' 17,58" e distância de 9.79 m até o vértice Pt216, definido pelas coordenadas E: 66.094.639 m e N: 752.344.539 m com azimute 237° 58' 33,86" e distância de 9.83 m até o vértice Pt217, definido pelas coordenadas E: 66.093.806 m e N: 752.344.018 m com azimute 240° 20' 19,08" e distância de 15.32 m até o vértice Pt218, definido pelas coordenadas E: 66.092.475 m e N: 752.343.260 m com azimute 245° 12' 24,54" e distância de 6.65 m até o vértice Pt219, definido pelas coordenadas E: 66.091.871 m e N: 752.342.981 m com azimute 242° 58' 08,90" e distância de 5.50 m até o vértice Pt220, definido pelas coordenadas E: 66.091.381 m e N: 752.342.731 m com azimute 248° 35' 56,93" e distância de 6.91 m até o vértice Pt221, definido pelas coordenadas E: 66.090.738 m e N: 752.342.479 m com azimute 249° 03' 59,91" e distância de 10.66 m até o vértice Pt222, definido pelas coordenadas E: 66.089.742 m e N: 752.342.098 m com azimute 257° 50' 52,47" e distância de 9.07 m até o vértice Pt223, definido pelas coordenadas E: 66.088.855 m e N: 752.341.907 m com azimute 257° 48' 15,49" e distância de 28.54 m até o vértice Pt224, definido pelas coordenadas E: 66.086.065 m e N: 752.341.304 m com azimute 262° 51' 52,99" e distância de 6.92 m até o vértice Pt225, definido pelas coordenadas E: 66.085.378 m e N: 752.341.218 m com azimute 261° 51' 02,72" e distância de 16.93 m até o vértice Pt226, definido pelas coordenadas E: 66.083.702 m e N: 752.340.978 m com azimute 255° 14' 31,24" e distância de 8.09 m até o vértice Pt227, definido pelas coordenadas E: 66.082.920 m e N: 752.340.772 m com azimute 233° 42' 59,77" e distância de 3.13 m até o vértice Pt228, definido pelas coordenadas E: 66.082.668 m e N: 752.340.587 m com azimute 237° 09' 49,94" e distância de 4.09 m até o vértice Pt229, definido pelas coordenadas E: 66.082.324 m e N: 752.340.365 m com azimute 210° 00' 08,60" e distância de 5.52 m até o vértice Pt230, definido pelas coordenadas E: 66.082.048 m e N: 752.339.887 m com azimute 186° 16' 05,63" e distância de 4.40 m até o vértice Pt231, definido pelas coordenadas E: 66.082.000 m e N: 752.339.450 m com azimute 165° 38' 26,39" e distância de 2.58 m até o vértice Pt232, definido pelas coordenadas E: 66.082.064 m e N: 752.339.200 m com azimute 161° 30' 27,71" e distância de 94.77 m até o vértice Pt233, definido pelas coordenadas E: 66.085.070 m e N: 752.330.212 m com azimute 161° 36' 19,52" e distância de 71.81 m até o vértice Pt234, definido pelas coordenadas E: 66.087.336 m e N: 752.323.398 m com azimute 160° 47' 07,27" e distância de 29.05 m até o vértice Pt235, definido pelas coordenadas E: 66.088.292 m e N: 752.320.655 m com azimute 161° 37' 21,90" e distância de 18.84 m até o vértice Pt236, definido pelas coordenadas E: 66.088.886 m e N: 752.318.867 m com azimute 161° 58' 43,09" e distância de 20.59 m até o vértice Pt237, definido pelas coordenadas E: 66.089.523 m e N: 752.316.909 m com azimute 162° 48' 52,18" e distância de 27.99 m até o vértice Pt238, definido pelas coordenadas E: 66.090.350 m e N: 752.314.235 m com azimute 163° 31' 16,01" e distância de 23.16 m até o vértice Pt239, definido pelas coordenadas E: 66.091.007 m e N: 752.312.014 m com

azimute $163^{\circ} 22' 45,28''$ e distância de **28.67 m** até o vértice **Pt240**, definido pelas coordenadas **E: 66.091.827 m** e **N: 752.309.267 m** com azimute $158^{\circ} 58' 57,72''$ e distância de **10.18 m** até o vértice **Pt241**, definido pelas coordenadas **E: 66.092.192 m** e **N: 752.308.317 m** com azimute $246^{\circ} 30' 05,16''$ e distância de **24.58 m** até o vértice **Pt242**, definido pelas coordenadas **E: 66.089.938 m** e **N: 752.307.337 m** com azimute $241^{\circ} 24' 17,83''$ e distância de **5.93 m** até o vértice **Pt243**, definido pelas coordenadas **E: 66.089.417 m** e **N: 752.307.053 m** com azimute $230^{\circ} 53' 03,70''$ e distância de **5.10 m** até o vértice **Pt244**, definido pelas coordenadas **E: 66.089.021 m** e **N: 752.306.731 m** com azimute $211^{\circ} 02' 51,08''$ e distância de **4.69 m** até o vértice **Pt245**, definido pelas coordenadas **E: 66.088.779 m** e **N: 752.306.329 m** com azimute $198^{\circ} 47' 47,74''$ e distância de **3.51 m** até o vértice **Pt246**, definido pelas coordenadas **E: 66.088.666 m** e **N: 752.305.997 m** com azimute $183^{\circ} 39' 42,97''$ e distância de **5.01 m** até o vértice **Pt247**, definido pelas coordenadas **E: 66.088.634 m** e **N: 752.305.497 m** com azimute $178^{\circ} 54' 57,35''$ e distância de **6.87 m** até o vértice **Pt248**, definido pelas coordenadas **E: 66.088.647 m** e **N: 752.304.810 m** com azimute $173^{\circ} 34' 08,22''$ e distância de **3.48 m** até o vértice **Pt249**, definido pelas coordenadas **E: 66.088.686 m** e **N: 752.304.464 m** com azimute $174^{\circ} 54' 55,60''$ e distância de **17.94 m** até o vértice **Pt250**, definido pelas coordenadas **E: 66.088.845 m** e **N: 752.302.677 m** com azimute $172^{\circ} 22' 46,93''$ e distância de **20.66 m** até o vértice **Pt251**, definido pelas coordenadas **E: 66.089.119 m** e **N: 752.300.629 m** com azimute $161^{\circ} 38' 52,90''$ e distância de **8.73 m** até o vértice **Pt252**, definido pelas coordenadas **E: 66.089.394 m** e **N: 752.299.800 m** com azimute $152^{\circ} 16' 22,20''$ e distância de **5.95 m** até o vértice **Pt253**, definido pelas coordenadas **E: 66.089.671 m** e **N: 752.299.273 m** com azimute $149^{\circ} 30' 18,95''$ e distância de **11.94 m** até o vértice **Pt254**, definido pelas coordenadas **E: 66.090.277 m** e **N: 752.298.244 m** com azimute $144^{\circ} 24' 33,20''$ e distância de **2.51 m** até o vértice **Pt255**, definido pelas coordenadas **E: 66.090.423 m** e **N: 752.298.040 m** com azimute $143^{\circ} 36' 45,18''$ e distância de **7.84 m** até o vértice **Pt256**, definido pelas coordenadas **E: 66.090.888 m** e **N: 752.297.409 m** com azimute $140^{\circ} 39' 52,76''$ e distância de **14.04 m** até o vértice **Pt257**, definido pelas coordenadas **E: 66.091.778 m** e **N: 752.296.323 m** com azimute $140^{\circ} 25' 24,92''$ e distância de **13.77 m** até o vértice **Pt258**, definido pelas coordenadas **E: 66.092.655 m** e **N: 752.295.262 m** com azimute $140^{\circ} 01' 39,38''$ e distância de **8.79 m** até o vértice **Pt259**, definido pelas coordenadas **E: 66.093.220 m** e **N: 752.294.588 m** com azimute $137^{\circ} 03' 21,20''$ e distância de **8.28 m** até o vértice **Pt260**, definido pelas coordenadas **E: 66.093.784 m** e **N: 752.293.982 m** com azimute $136^{\circ} 45' 25,16''$ e distância de **4.61 m** até o vértice **Pt261**, definido pelas coordenadas **E: 66.094.100 m** e **N: 752.293.646 m** com azimute $136^{\circ} 19' 08,68''$ e distância de **8.60 m** até o vértice **Pt262**, definido pelas coordenadas **E: 66.094.694 m** e **N: 752.293.024 m** com azimute $133^{\circ} 14' 24,25''$ e distância de **10.13 m** até o vértice **Pt263**, definido pelas coordenadas **E: 66.095.432 m** e **N: 752.292.330 m** com azimute $126^{\circ} 08' 31,35''$ e distância de **7.71 m** até o vértice **Pt264**, definido pelas coordenadas **E: 66.096.055 m** e **N: 752.291.875 m** com azimute $122^{\circ} 12' 20,16''$ e distância de **7.28 m** até o vértice **Pt265**, definido pelas coordenadas **E: 66.096.671 m** e **N: 752.291.487 m** com azimute $121^{\circ} 11' 11,17''$ e distância de **8.83 m** até o vértice **Pt266**, definido pelas coordenadas **E: 66.097.426 m** e **N: 752.291.030 m** com azimute $121^{\circ} 19' 07,01''$ e distância de **16.89 m** até o vértice **Pt267**, definido pelas coordenadas **E: 66.098.869 m** e **N: 752.290.152 m** com azimute $122^{\circ} 12' 22,37''$ e distância de **15.42 m** até o vértice **Pt268**, definido pelas coordenadas **E: 66.100.174 m** e **N: 752.289.330 m** com azimute $121^{\circ} 59' 14,77''$ e distância de **13.54 m** até o vértice **Pt269**, definido pelas coordenadas **E: 66.101.322 m** e **N: 752.288.613 m** com azimute $122^{\circ} 47' 32,71''$ e distância de **9.03 m** até o vértice **Pt270**, definido pelas coordenadas **E: 66.102.081 m** e **N: 752.288.124 m** com azimute $123^{\circ} 35' 57,88''$ e distância de **5.26 m** até o vértice **Pt271**, definido pelas coordenadas **E: 66.102.519 m** e **N: 752.287.833 m** com azimute $124^{\circ} 19' 06,08''$ e distância de **25.29 m** até o vértice **Pt272**, definido pelas coordenadas **E: 66.104.608 m** e **N: 752.286.407 m** com azimute $124^{\circ} 25' 11,10''$ e distância de **12.63 m** até o vértice **Pt273**, definido pelas coordenadas **E: 66.105.650 m** e **N: 752.285.693 m** com azimute $124^{\circ} 17' 21,35''$ e distância de

18.03 m até o vértice Pt274, definido pelas coordenadas E: 66.107.140 m e N: 752.284.677 m com azimute 125° 26' 54,11" e distância de 17.90 m até o vértice Pt275, definido pelas coordenadas E: 66.108.598 m e N: 752.283.639 m com azimute 131° 40' 55,99" e distância de 2.93 m até o vértice Pt276, definido pelas coordenadas E: 66.108.817 m e N: 752.283.444 m com azimute 131° 03' 54,78" e distância de 5.36 m até o vértice Pt277, definido pelas coordenadas E: 66.109.221 m e N: 752.283.092 m com azimute 135° 40' 20,21" e distância de 5.42 m até o vértice Pt278, definido pelas coordenadas E: 66.109.600 m e N: 752.282.704 m com azimute 134° 35' 21,42" e distância de 11.84 m até o vértice Pt279, definido pelas coordenadas E: 66.110.443 m e N: 752.281.873 m com azimute 136° 16' 59,92" e distância de 19.26 m até o vértice Pt280, definido pelas coordenadas E: 66.111.774 m e N: 752.280.481 m com azimute 140° 22' 32,02" e distância de 16.61 m até o vértice Pt281, definido pelas coordenadas E: 66.112.833 m e N: 752.279.202 m com azimute 221° 31' 16,93" e distância de 10.60 m até o vértice Pt282, definido pelas coordenadas E: 66.112.130 m e N: 752.278.408 m com azimute 221° 29' 13,41" e distância de 8.77 m até o vértice Pt283, definido pelas coordenadas E: 66.111.549 m e N: 752.277.751 m com azimute 216° 40' 49,49" e distância de 9.68 m até o vértice Pt284, definido pelas coordenadas E: 66.110.971 m e N: 752.276.975 m com azimute 209° 55' 59,91" e distância de 41.86 m até o vértice Pt285, definido pelas coordenadas E: 66.108.882 m e N: 752.273.347 m com azimute 213° 15' 15,72" e distância de 16.05 m até o vértice Pt286, definido pelas coordenadas E: 66.108.002 m e N: 752.272.005 m com azimute 208° 51' 20,38" e distância de 12.31 m até o vértice Pt287, definido pelas coordenadas E: 66.107.408 m e N: 752.270.927 m com azimute 199° 12' 53,56" e distância de 11.15 m até o vértice Pt288, definido pelas coordenadas E: 66.107.041 m e N: 752.269.874 m com azimute 196° 34' 39,47" e distância de 10.83 m até o vértice Pt289, definido pelas coordenadas E: 66.106.732 m e N: 752.268.836 m com azimute 191° 20' 50,66" e distância de 14.99 m até o vértice Pt290, definido pelas coordenadas E: 66.106.437 m e N: 752.267.366 m com azimute 187° 27' 33,46" e distância de 10.63 m até o vértice Pt291, definido pelas coordenadas E: 66.106.299 m e N: 752.266.312 m com azimute 268° 15' 55,62" e distância de 30.06 m até o vértice Pt292, definido pelas coordenadas E: 66.103.294 m e N: 752.266.221 m com azimute 158° 28' 55,25" e distância de 9.76 m até o vértice Pt293, definido pelas coordenadas E: 66.103.652 m e N: 752.265.313 m com azimute 136° 30' 36,30" e distância de 12.07 m até o vértice Pt294, definido pelas coordenadas E: 66.104.483 m e N: 752.264.437 m com azimute 119° 37' 49,11" e distância de 14.89 m até o vértice Pt295, definido pelas coordenadas E: 66.105.777 m e N: 752.263.701 m com azimute 105° 52' 14,57" e distância de 11.59 m até o vértice Pt296, definido pelas coordenadas E: 66.106.892 m e N: 752.263.384 m com azimute 96° 00' 01,07" e distância de 13.78 m até o vértice Pt297, definido pelas coordenadas E: 66.108.262 m e N: 752.263.240 m com azimute 98° 26' 07,38" e distância de 12.48 m até o vértice Pt298, definido pelas coordenadas E: 66.109.496 m e N: 752.263.057 m com azimute 105° 12' 10,28" e distância de 13.46 m até o vértice Pt299, definido pelas coordenadas E: 66.110.795 m e N: 752.262.704 m com azimute 117° 29' 07,11" e distância de 13.09 m até o vértice Pt300, definido pelas coordenadas E: 66.111.956 m e N: 752.262.100 m com azimute 121° 47' 12,79" e distância de 18.62 m até o vértice Pt301, definido pelas coordenadas E: 66.113.539 m e N: 752.261.119 m com azimute 124° 38' 02,64" e distância de 24.92 m até o vértice Pt302, definido pelas coordenadas E: 66.115.589 m e N: 752.259.703 m com azimute 129° 46' 25,38" e distância de 20.73 m até o vértice Pt303, definido pelas coordenadas E: 66.117.182 m e N: 752.258.377 m com azimute 113° 04' 50,99" e distância de 14.06 m até o vértice Pt304, definido pelas coordenadas E: 66.118.475 m e N: 752.257.826 m com azimute 97° 24' 16,99" e distância de 12.96 m até o vértice Pt305, definido pelas coordenadas E: 66.119.760 m e N: 752.257.659 m com azimute 105° 48' 56,52" e distância de 23.67 m até o vértice Pt306, definido pelas coordenadas E: 66.122.037 m e N: 752.257.014 m com azimute 103° 08' 21,43" e distância de 35.32 m até o vértice Pt307, definido pelas coordenadas E: 66.125.477 m e N: 752.256.211 m com azimute 93° 36' 36,08" e distância de 26.52 m até o vértice Pt308, definido pelas

coordenadas E: 66.128.124 m e N: 752.256.044 m com azimute 114° 28' 55,45" e distância de 11.20 m até o vértice Pt309, definido pelas coordenadas E: 66.129.143 m e N: 752.255.580 m com azimute 150° 13' 48,34" e distância de 11.36 m até o vértice Pt310, definido pelas coordenadas E: 66.129.707 m e N: 752.254.594 m com azimute 162° 33' 40,54" e distância de 57.29 m até o vértice Pt311, definido pelas coordenadas E: 66.131.424 m e N: 752.249.128 m com azimute 162° 55' 21,47" e distância de 89.69 m até o vértice Pt312, definido pelas coordenadas E: 66.134.058 m e N: 752.240.554 m com azimute 163° 32' 34,85" e distância de 20.61 m até o vértice Pt313, definido pelas coordenadas E: 66.134.642 m e N: 752.238.577 m com azimute 174° 34' 13,36" e distância de 15.22 m até o vértice Pt314, definido pelas coordenadas E: 66.134.786 m e N: 752.237.062 m com azimute 177° 09' 41,66" e distância de 13.13 m até o vértice Pt315, definido pelas coordenadas E: 66.134.851 m e N: 752.235.751 m com azimute 186° 24' 15,67" e distância de 21.70 m até o vértice Pt316, definido pelas coordenadas E: 66.134.609 m e N: 752.233.595 m com azimute 198° 41' 22,88" e distância de 17.07 m até o vértice Pt317, definido pelas coordenadas E: 66.134.062 m e N: 752.231.978 m com azimute 202° 57' 19,37" e distância de 19.18 m até o vértice Pt318, definido pelas coordenadas E: 66.133.314 m e N: 752.230.212 m com azimute 205° 30' 53,79" e distância de 21.96 m até o vértice Pt319, definido pelas coordenadas E: 66.132.368 m e N: 752.228.230 m com azimute 204° 12' 21,54" e distância de 145.26 m até o vértice Pt320, definido pelas coordenadas E: 66.126.412 m e N: 752.214.981 m com azimute 209° 07' 13,61" e distância de 109.03 m até o vértice Pt321, definido pelas coordenadas E: 66.121.106 m e N: 752.205.456 m com azimute 216° 56' 06,02" e distância de 88.00 m até o vértice Pt322, definido pelas coordenadas E: 66.115.818 m e N: 752.198.422 m com azimute 219° 23' 49,82" e distância de 77.06 m até o vértice Pt323, definido pelas coordenadas E: 66.110.927 m e N: 752.192.467 m com azimute 220° 53' 01,94" e distância de 59.60 m até o vértice Pt324, definido pelas coordenadas E: 66.107.026 m e N: 752.187.961 m com azimute 120° 45' 02,34" e distância de 91.30 m até o vértice Pt325, definido pelas coordenadas E: 66.114.872 m e N: 752.183.293 m com azimute 171° 47' 21,83" e distância de 8.05 m até o vértice Pt326, definido pelas coordenadas E: 66.114.987 m e N: 752.182.496 m com azimute 187° 48' 55,06" e distância de 8.24 m até o vértice Pt327, definido pelas coordenadas E: 66.114.875 m e N: 752.181.680 m com azimute 196° 13' 33,40" e distância de 8.70 m até o vértice Pt328, definido pelas coordenadas E: 66.114.632 m e N: 752.180.845 m com azimute 189° 47' 29,32" e distância de 12.88 m até o vértice Pt329, definido pelas coordenadas E: 66.114.413 m e N: 752.179.576 m com azimute 187° 07' 30,06" e distância de 15.80 m até o vértice Pt330, definido pelas coordenadas E: 66.114.217 m e N: 752.178.008 m com azimute 178° 27' 25,39" e distância de 14.86 m até o vértice Pt331, definido pelas coordenadas E: 66.114.257 m e N: 752.176.523 m com azimute 171° 56' 55,35" e distância de 10.28 m até o vértice Pt332, definido pelas coordenadas E: 66.114.401 m e N: 752.175.505 m com azimute 164° 24' 38,17" e distância de 7.52 m até o vértice Pt333, definido pelas coordenadas E: 66.114.603 m e N: 752.174.781 m com azimute 159° 24' 11,09" e distância de 11.48 m até o vértice Pt334, definido pelas coordenadas E: 66.115.007 m e N: 752.173.706 m com azimute 161° 02' 36,66" e distância de 9.73 m até o vértice Pt335, definido pelas coordenadas E: 66.115.323 m e N: 752.172.786 m com azimute 169° 27' 25,53" e distância de 10.55 m até o vértice Pt336, definido pelas coordenadas E: 66.115.516 m e N: 752.171.749 m com azimute 179° 49' 37,79" e distância de 6.63 m até o vértice Pt337, definido pelas coordenadas E: 66.115.518 m e N: 752.171.086 m com azimute 194° 15' 36,19" e distância de 10.56 m até o vértice Pt338, definido pelas coordenadas E: 66.115.258 m e N: 752.170.063 m com azimute 209° 34' 35,80" e distância de 10.98 m até o vértice Pt339, definido pelas coordenadas E: 66.114.716 m e N: 752.169.108 m com azimute 220° 15' 48,44" e distância de 9.93 m até o vértice Pt340, definido pelas coordenadas E: 66.114.074 m e N: 752.168.350 m com azimute 224° 15' 57,98" e distância de 8.28 m até o vértice Pt341, definido pelas coordenadas E: 66.113.496 m e N: 752.167.757 m com azimute 233° 03' 00,02" e distância de 8.58 m até o vértice Pt342, definido pelas coordenadas E: 66.112.810 m e N:

752.167.241 m com azimute 236° 18' 35,76" e distância de 9.23 m até o vértice Pt343, definido pelas coordenadas E: 66.112.042 m e N: 752.166.729 m com azimute 245° 23' 05,65" e distância de 10.25 m até o vértice Pt344, definido pelas coordenadas E: 66.111.110 m e N: 752.166.302 m com azimute 251° 45' 14,92" e distância de 8.62 m até o vértice Pt345, definido pelas coordenadas E: 66.110.291 m e N: 752.166.032 m com azimute 267° 10' 32,51" e distância de 7.51 m até o vértice Pt346, definido pelas coordenadas E: 66.109.541 m e N: 752.165.995 m com azimute 275° 53' 01,53" e distância de 10.54 m até o vértice Pt347, definido pelas coordenadas E: 66.108.493 m e N: 752.166.103 m com azimute 283° 27' 34,88" e distância de 14.22 m até o vértice Pt348, definido pelas coordenadas E: 66.107.110 m e N: 752.166.434 m com azimute 281° 49' 43,64" e distância de 14.29 m até o vértice Pt349, definido pelas coordenadas E: 66.105.711 m e N: 752.166.727 m com azimute 284° 12' 19,79" e distância de 22.17 m até o vértice Pt350, definido pelas coordenadas E: 66.103.562 m e N: 752.167.271 m com azimute 290° 21' 37,62" e distância de 43.20 m até o vértice Pt351, definido pelas coordenadas E: 66.099.512 m e N: 752.168.774 m com azimute 290° 54' 36,35" e distância de 42.62 m até o vértice Pt352, definido pelas coordenadas E: 66.095.531 m e N: 752.170.295 m com azimute 290° 02' 21,08" e distância de 9.60 m até o vértice Pt353, definido pelas coordenadas E: 66.094.629 m e N: 752.170.624 m com azimute 289° 06' 13,97" e distância de 10.02 m até o vértice Pt354, definido pelas coordenadas E: 66.093.682 m e N: 752.170.952 m com azimute 280° 27' 51,87" e distância de 7.71 m até o vértice Pt355, definido pelas coordenadas E: 66.092.924 m e N: 752.171.092 m com azimute 278° 13' 39,49" e distância de 7.48 m até o vértice Pt356, definido pelas coordenadas E: 66.092.184 m e N: 752.171.199 m com azimute 265° 39' 32,22" e distância de 9.91 m até o vértice Pt357, definido pelas coordenadas E: 66.091.196 m e N: 752.171.124 m com azimute 257° 33' 29,29" e distância de 7.15 m até o vértice Pt358, definido pelas coordenadas E: 66.090.498 m e N: 752.170.970 m com azimute 248° 25' 37,31" e distância de 7.45 m até o vértice Pt359, definido pelas coordenadas E: 66.089.805 m e N: 752.170.696 m com azimute 237° 03' 43,28" e distância de 9.51 m até o vértice Pt360, definido pelas coordenadas E: 66.089.007 m e N: 752.170.179 m com azimute 225° 16' 03,35" e distância de 13.63 m até o vértice Pt361, definido pelas coordenadas E: 66.088.039 m e N: 752.169.220 m com azimute 226° 10' 03,37" e distância de 21.51 m até o vértice Pt362, definido pelas coordenadas E: 66.086.487 m e N: 752.167.730 m com azimute 223° 00' 21,87" e distância de 25.00 m até o vértice Pt363, definido pelas coordenadas E: 66.084.782 m e N: 752.165.902 m com azimute 226° 11' 39,05" e distância de 24.43 m até o vértice Pt364, definido pelas coordenadas E: 66.083.019 m e N: 752.164.211 m com azimute 226° 46' 37,69" e distância de 60.42 m até o vértice Pt365, definido pelas coordenadas E: 66.078.616 m e N: 752.160.073 m com azimute 218° 16' 02,45" e distância de 20.75 m até o vértice Pt366, definido pelas coordenadas E: 66.077.331 m e N: 752.158.444 m com azimute 217° 34' 56,85" e distância de 30.23 m até o vértice Pt367, definido pelas coordenadas E: 66.075.487 m e N: 752.156.048 m com azimute 226° 28' 25,81" e distância de 20.62 m até o vértice Pt368, definido pelas coordenadas E: 66.073.992 m e N: 752.154.628 m com azimute 233° 48' 14,67" e distância de 20.74 m até o vértice Pt369, definido pelas coordenadas E: 66.072.318 m e N: 752.153.403 m com azimute 238° 24' 48,95" e distância de 19.57 m até o vértice Pt370, definido pelas coordenadas E: 66.070.651 m e N: 752.152.378 m com azimute 243° 57' 06,29" e distância de 21.82 m até o vértice Pt371, definido pelas coordenadas E: 66.068.691 m e N: 752.151.420 m com azimute 253° 48' 48,04" e distância de 20.88 m até o vértice Pt372, definido pelas coordenadas E: 66.066.686 m e N: 752.150.838 m com azimute 258° 14' 25,18" e distância de 18.99 m até o vértice Pt373, definido pelas coordenadas E: 66.064.827 m e N: 752.150.451 m com azimute 256° 01' 36,91" e distância de 17.60 m até o vértice Pt374, definido pelas coordenadas E: 66.063.119 m e N: 752.150.026 m com azimute 251° 55' 07,41" e distância de 10.25 m até o vértice Pt375, definido pelas coordenadas E: 66.062.145 m e N: 752.149.708 m com azimute 233° 45' 51,65" e distância de 13.55 m até o vértice Pt376, definido pelas coordenadas E: 66.061.052 m e N: 752.148.907 m com azimute 250° 06'

02,88" e distância de 4.08 m até o vértice Pt377, definido pelas coordenadas E: 66.060.668 m e N: 752.148.768 m com azimute 298° 09' 45,10" e distância de 4.49 m até o vértice Pt378, definido pelas coordenadas E: 66.060.272 m e N: 752.148.980 m com azimute 343° 49' 04,48" e distância de 4.99 m até o vértice Pt379, definido pelas coordenadas E: 66.060.133 m e N: 752.149.459 m com azimute 357° 51' 57,62" e distância de 67.41 m até o vértice Pt380, definido pelas coordenadas E: 66.059.882 m e N: 752.156.195 m com azimute 295° 20' 40,45" e distância de 67.82 m até o vértice Pt381, definido pelas coordenadas E: 66.053.753 m e N: 752.159.098 m com azimute 295° 23' 31,48" e distância de 50.47 m até o vértice Pt382, definido pelas coordenadas E: 66.049.194 m e N: 752.161.262 m com azimute 19° 46' 37,46" e distância de 79.12 m até o vértice Pt383, definido pelas coordenadas E: 66.051.871 m e N: 752.168.707 m com azimute 19° 38' 37,08" e distância de 83.20 m até o vértice Pt384, definido pelas coordenadas E: 66.054.668 m e N: 752.176.543 m com azimute 19° 08' 49,63" e distância de 22.13 m até o vértice Pt385, definido pelas coordenadas E: 66.055.394 m e N: 752.178.634 m com azimute 19° 06' 36,62" e distância de 28.71 m até o vértice Pt386, definido pelas coordenadas E: 66.056.334 m e N: 752.181.347 m com azimute 18° 58' 43,40" e distância de 18.33 m até o vértice Pt387, definido pelas coordenadas E: 66.056.930 m e N: 752.183.080 m com azimute 19° 11' 10,58" e distância de 22.67 m até o vértice Pt388, definido pelas coordenadas E: 66.057.675 m e N: 752.185.221 m com azimute 7° 56' 02,82" e distância de 23.98 m até o vértice Pt389, definido pelas coordenadas E: 66.058.006 m e N: 752.187.596 m com azimute 7° 47' 37,43" e distância de 18.07 m até o vértice Pt390, definido pelas coordenadas E: 66.058.251 m e N: 752.189.386 m com azimute 8° 02' 34,42" e distância de 18.58 m até o vértice Pt391, definido pelas coordenadas E: 66.058.511 m e N: 752.191.226 m com azimute 7° 52' 08,67" e distância de 18.63 m até o vértice Pt392, definido pelas coordenadas E: 66.058.766 m e N: 752.193.071 m com azimute 7° 58' 43,31" e distância de 18.73 m até o vértice Pt393, definido pelas coordenadas E: 66.059.026 m e N: 752.194.926 m com azimute 7° 51' 33,66" e distância de 19.45 m até o vértice Pt394, definido pelas coordenadas E: 66.059.292 m e N: 752.196.853 m com azimute 299° 51' 44,06" e distância de 19.98 m até o vértice Pt395, definido pelas coordenadas E: 66.057.559 m e N: 752.197.848 m com azimute 300° 04' 56,95" e distância de 22.52 m até o vértice Pt396, definido pelas coordenadas E: 66.055.610 m e N: 752.198.977 m com azimute 304° 34' 07,06" e distância de 13.75 m até o vértice Pt397, definido pelas coordenadas E: 66.054.478 m e N: 752.199.757 m com azimute 304° 37' 54,59" e distância de 26.32 m até o vértice Pt398, definido pelas coordenadas E: 66.052.312 m e N: 752.201.253 m com azimute 300° 28' 16,65" e distância de 15.16 m até o vértice Pt399, definido pelas coordenadas E: 66.051.005 m e N: 752.202.022 m com azimute 300° 29' 24,00" e distância de 26.13 m até o vértice Pt400, definido pelas coordenadas E: 66.048.753 m e N: 752.203.348 m com azimute 300° 27' 29,81" e distância de 27.99 m até o vértice Pt401, definido pelas coordenadas E: 66.046.340 m e N: 752.204.767 m com azimute 300° 26' 48,17" e distância de 26.23 m até o vértice Pt402, definido pelas coordenadas E: 66.044.079 m e N: 752.206.096 m com azimute 300° 36' 16,03" e distância de 21.33 m até o vértice Pt403, definido pelas coordenadas E: 66.042.243 m e N: 752.207.182 m com azimute 300° 18' 09,65" e distância de 16.95 m até o vértice Pt404, definido pelas coordenadas E: 66.040.780 m e N: 752.208.037 m com azimute 301° 33' 55,21" e distância de 17.80 m até o vértice Pt405, definido pelas coordenadas E: 66.039.263 m e N: 752.208.969 m com azimute 301° 15' 13,61" e distância de 28.12 m até o vértice Pt406, definido pelas coordenadas E: 66.036.859 m e N: 752.210.428 m com azimute 301° 31' 12,56" e distância de 25.78 m até o vértice Pt407, definido pelas coordenadas E: 66.034.661 m e N: 752.211.776 m com azimute 301° 23' 15,77" e distância de 19.47 m até o vértice Pt408, definido pelas coordenadas E: 66.032.999 m e N: 752.212.790 m com azimute 301° 07' 47,16" e distância de 8.88 m até o vértice Pt409, definido pelas coordenadas E: 66.032.239 m e N: 752.213.249 m com azimute 186° 34' 10,36" e distância de 8.83 m até o vértice Pt410, definido pelas coordenadas E: 66.032.138 m e N: 752.212.372 m com azimute 190° 44' 33,60" e distância de 5.15 m até o vértice Pt411, definido pelas

coordenadas E: 66.032.042 m e N: 752.211.866 m com azimute 189° 24' 10,25" e distância de 12.67 m até o vértice Pt412, definido pelas coordenadas E: 66.031.835 m e N: 752.210.616 m com azimute 189° 47' 37,78" e distância de 10.23 m até o vértice Pt413, definido pelas coordenadas E: 66.031.661 m e N: 752.209.608 m com azimute 204° 40' 26,87" e distância de 5.15 m até o vértice Pt414, definido pelas coordenadas E: 66.031.446 m e N: 752.209.140 m com azimute 212° 18' 44,92" e distância de 8.31 m até o vértice Pt415, definido pelas coordenadas E: 66.031.002 m e N: 752.208.438 m com azimute 221° 16' 26,10" e distância de 16.54 m até o vértice Pt416, definido pelas coordenadas E: 66.029.911 m e N: 752.207.195 m com azimute 221° 28' 07,63" e distância de 18.48 m até o vértice Pt417, definido pelas coordenadas E: 66.028.687 m e N: 752.205.810 m com azimute 221° 24' 31,47" e distância de 8.47 m até o vértice Pt418, definido pelas coordenadas E: 66.028.127 m e N: 752.205.175 m com azimute 226° 48' 02,31" e distância de 29.48 m até o vértice Pt419, definido pelas coordenadas E: 66.025.978 m e N: 752.203.157 m com azimute 291° 48' 19,89" e distância de 51.69 m até o vértice Pt420, definido pelas coordenadas E: 66.021.179 m e N: 752.205.077 m com azimute 291° 49' 08,60" e distância de 54.27 m até o vértice Pt421, definido pelas coordenadas E: 66.016.141 m e N: 752.207.094 m com azimute 291° 50' 28,49" e distância de 29.38 m até o vértice Pt422, definido pelas coordenadas E: 66.013.414 m e N: 752.208.187 m com azimute 291° 46' 10,02" e distância de 43.28 m até o vértice Pt423, definido pelas coordenadas E: 66.009.395 m e N: 752.209.792 m com azimute 291° 45' 38,25" e distância de 36.52 m até o vértice Pt424, definido pelas coordenadas E: 66.006.003 m e N: 752.211.146 m com azimute 292° 03' 07,34" e distância de 34.39 m até o vértice Pt425, definido pelas coordenadas E: 66.002.816 m e N: 752.212.437 m com azimute 30° 17' 46,01" e distância de 1.663 m até o vértice Pt426, definido pelas coordenadas E: 66.003.655 m e N: 752.213.873 m com azimute 292° 41' 21,87" e distância de 287.09 m até o vértice Pt427, definido pelas coordenadas E: 65.977.168 m e N: 752.224.947 m com azimute 293° 12' 46,25" e distância de 5.28 m até o vértice Pt428, definido pelas coordenadas E: 65.976.683 m e N: 752.225.155 m com azimute 177° 15' 24,03" e distância de 14.42 m até o vértice Pt429, definido pelas coordenadas E: 65.976.752 m e N: 752.223.715 m com azimute 178° 05' 07,92" e distância de 17.96 m até o vértice Pt430, definido pelas coordenadas E: 65.976.812 m e N: 752.221.920 m com azimute 175° 49' 19,80" e distância de 17.71 m até o vértice Pt431, definido pelas coordenadas E: 65.976.941 m e N: 752.220.154 m com azimute 173° 35' 56,68" e distância de 13.54 m até o vértice Pt432, definido pelas coordenadas E: 65.977.092 m e N: 752.218.808 m com azimute 171° 11' 57,65" e distância de 10.39 m até o vértice Pt433, definido pelas coordenadas E: 65.977.251 m e N: 752.217.781 m com azimute 170° 47' 32,71" e distância de 13.31 m até o vértice Pt434, definido pelas coordenadas E: 65.977.464 m e N: 752.216.467 m com azimute 178° 29' 09,34" e distância de 9.08 m até o vértice Pt435, definido pelas coordenadas E: 65.977.488 m e N: 752.215.559 m com azimute 181° 39' 21,03" e distância de 9.34 m até o vértice Pt436, definido pelas coordenadas E: 65.977.461 m e N: 752.214.625 m com azimute 192° 46' 30,79" e distância de 13.11 m até o vértice Pt437, definido pelas coordenadas E: 65.977.171 m e N: 752.213.346 m com azimute 196° 24' 02,75" e distância de 8.64 m até o vértice Pt438, definido pelas coordenadas E: 65.976.927 m e N: 752.212.517 m com azimute 208° 14' 39,30" e distância de 10.99 m até o vértice Pt439, definido pelas coordenadas E: 65.976.407 m e N: 752.211.549 m com azimute 214° 53' 09,77" e distância de 5.32 m até o vértice Pt440, definido pelas coordenadas E: 65.976.103 m e N: 752.211.113 m com azimute 217° 34' 30,38" e distância de 5.36 m até o vértice Pt441, definido pelas coordenadas E: 65.975.776 m e N: 752.210.688 m com azimute 246° 46' 03,67" e distância de 4.46 m até o vértice Pt442, definido pelas coordenadas E: 65.975.366 m e N: 752.210.512 m com azimute 261° 53' 16,97" e distância de 4.46 m até o vértice Pt443, definido pelas coordenadas E: 65.974.924 m e N: 752.210.449 m com azimute 283° 20' 43,34" e distância de 5.63 m até o vértice Pt444, definido pelas coordenadas E: 65.974.376 m e N: 752.210.579 m com azimute 299° 33' 52,06" e distância de 9.06 m até o vértice Pt445, definido pelas coordenadas E: 65.973.588 m e N:

752.211.026 m com azimute **320° 01' 41,89"** e distância de **8.39 m** até o vértice **Pt446**, definido pelas coordenadas **E: 65.973.049 m** e **N: 752.211.669 m** com azimute **327° 25' 58,48"** e distância de **9.62 m** até o vértice **Pt447**, definido pelas coordenadas **E: 65.972.531 m** e **N: 752.212.480 m** com azimute **326° 45' 13,90"** e distância de **5.73 m** até o vértice **Pt448**, definido pelas coordenadas **E: 65.972.217 m** e **N: 752.212.959 m** com azimute **327° 14' 45,59"** e distância de **9.17 m** até o vértice **Pt449**, definido pelas coordenadas **E: 65.971.721 m** e **N: 752.213.730 m** com azimute **331° 50' 42,53"** e distância de **5.32 m** até o vértice **Pt450**, definido pelas coordenadas **E: 65.971.470 m** e **N: 752.214.199 m** com azimute **331° 55' 39,05"** e distância de **6.63 m** até o vértice **Pt451**, definido pelas coordenadas **E: 65.971.158 m** e **N: 752.214.784 m** com azimute **331° 57' 33,12"** e distância de **8.51 m** até o vértice **Pt452**, definido pelas coordenadas **E: 65.970.758 m** e **N: 752.215.535 m** com azimute **331° 57' 32,80"** e distância de **7.47 m** até o vértice **Pt453**, definido pelas coordenadas **E: 65.970.407 m** e **N: 752.216.194 m** com azimute **325° 54' 23,21"** e distância de **15.36 m** até o vértice **Pt454**, definido pelas coordenadas **E: 65.969.546 m** e **N: 752.217.466 m** com azimute **325° 38' 10,73"** e distância de **8.96 m** até o vértice **Pt455**, definido pelas coordenadas **E: 65.969.040 m** e **N: 752.218.206 m** com azimute **325° 41' 48,94"** e distância de **10.63 m** até o vértice **Pt456**, definido pelas coordenadas **E: 65.968.441 m** e **N: 752.219.084 m** com azimute **325° 53' 30,54"** e distância de **12.16 m** até o vértice **Pt457**, definido pelas coordenadas **E: 65.967.759 m** e **N: 752.220.091 m** com azimute **318° 44' 49,77"** e distância de **7.25 m** até o vértice **Pt458**, definido pelas coordenadas **E: 65.967.281 m** e **N: 752.220.636 m** com azimute **319° 03' 42,90"** e distância de **6.09 m** até o vértice **Pt459**, definido pelas coordenadas **E: 65.966.882 m** e **N: 752.221.096 m** com azimute **313° 30' 20,40"** e distância de **6.51 m** até o vértice **Pt460**, definido pelas coordenadas **E: 65.966.410 m** e **N: 752.221.544 m** com azimute **313° 13' 16,32"** e distância de **4.56 m** até o vértice **Pt461**, definido pelas coordenadas **E: 65.966.078 m** e **N: 752.221.856 m** com azimute **314° 21' 43,16"** e distância de **3.18 m** até o vértice **Pt462**, definido pelas coordenadas **E: 65.965.851 m** e **N: 752.222.078 m** com azimute **306° 45' 37,24"** e distância de **5.23 m** até o vértice **Pt463**, definido pelas coordenadas **E: 65.965.432 m** e **N: 752.222.391 m** com azimute **307° 24' 19,28"** e distância de **6.21 m** até o vértice **Pt464**, definido pelas coordenadas **E: 65.964.939 m** e **N: 752.222.768 m** com azimute **295° 47' 29,21"** e distância de **5.63 m** até o vértice **Pt465**, definido pelas coordenadas **E: 65.964.432 m** e **N: 752.223.013 m** com azimute **281° 28' 39,46"** e distância de **6.03 m** até o vértice **Pt466**, definido pelas coordenadas **E: 65.963.841 m** e **N: 752.223.133 m** com azimute **273° 37' 46,46"** e distância de **5.37 m** até o vértice **Pt467**, definido pelas coordenadas **E: 65.963.305 m** e **N: 752.223.167 m** com azimute **256° 51' 28,80"** e distância de **6.99 m** até o vértice **Pt468**, definido pelas coordenadas **E: 65.962.624 m** e **N: 752.223.008 m** com azimute **248° 25' 36,21"** e distância de **12.59 m** até o vértice **Pt469**, definido pelas coordenadas **E: 65.961.453 m** e **N: 752.222.545 m** com azimute **243° 05' 22,83"** e distância de **12.62 m** até o vértice **Pt470**, definido pelas coordenadas **E: 65.960.328 m** e **N: 752.221.974 m** com azimute **237° 16' 09,10"** e distância de **.779 m** até o vértice **Pt471**, definido pelas coordenadas **E: 65.959.673 m** e **N: 752.221.553 m** com azimute **237° 31' 43,71"** e distância de **16.69 m** até o vértice **Pt472**, definido pelas coordenadas **E: 65.958.265 m** e **N: 752.220.657 m** com azimute **237° 58' 24,34"** e distância de **8.60 m** até o vértice **Pt473**, definido pelas coordenadas **E: 65.957.536 m** e **N: 752.220.201 m** com azimute **233° 10' 31,04"** e distância de **2.54 m** até o vértice **Pt474**, definido pelas coordenadas **E: 65.957.333 m** e **N: 752.220.049 m** com azimute **234° 40' 22,51"** e distância de **20.87 m** até o vértice **Pt475**, definido pelas coordenadas **E: 65.955.630 m** e **N: 752.218.842 m** com azimute **234° 32' 14,88"** e distância de **23.05 m** até o vértice **Pt476**, definido pelas coordenadas **E: 65.953.753 m** e **N: 752.217.505 m** com azimute **234° 37' 14,64"** e distância de **13.45 m** até o vértice **Pt477**, definido pelas coordenadas **E: 65.952.656 m** e **N: 752.216.726 m** com azimute **232° 08' 43,22"** e distância de **9.89 m** até o vértice **Pt478**, definido pelas coordenadas **E: 65.951.875 m** e **N: 752.216.119 m** com azimute **231° 22' 33,31"** e distância de **7.51 m** até o vértice **Pt479**, definido pelas coordenadas **E: 65.951.288 m** e **N: 752.215.650 m** com azimute **227° 16'**

04,64" e distância de 1.43 m até o vértice Pt480, definido pelas coordenadas E: 65.951.183 m e N: 752.215.553 m com azimute 226° 57' 09,03" e distância de 3.74 m até o vértice Pt481, definido pelas coordenadas E: 65.950.910 m e N: 752.215.298 m com azimute 226° 12' 58,40" e distância de 12.99 m até o vértice Pt482, definido pelas coordenadas E: 65.949.972 m e N: 752.214.399 m com azimute 218° 49' 30,65" e distância de 14.07 m até o vértice Pt483, definido pelas coordenadas E: 65.949.090 m e N: 752.213.303 m com azimute 223° 02' 45,46" e distância de 12.03 m até o vértice Pt484, definido pelas coordenadas E: 65.948.269 m e N: 752.212.424 m com azimute 234° 56' 11,84" e distância de 12.50 m até o vértice Pt485, definido pelas coordenadas E: 65.947.246 m e N: 752.211.706 m com azimute 247° 41' 10,12" e distância de 15.99 m até o vértice Pt486, definido pelas coordenadas E: 65.945.767 m e N: 752.211.099 m com azimute 253° 52' 57,26" e distância de 9.15 m até o vértice Pt487, definido pelas coordenadas E: 65.944.888 m e N: 752.210.845 m com azimute 253° 14' 05,27" e distância de 12.48 m até o vértice Pt488, definido pelas coordenadas E: 65.943.693 m e N: 752.210.485 m com azimute 254° 44' 09,61" e distância de 11.32 m até o vértice Pt489, definido pelas coordenadas E: 65.942.601 m e N: 752.210.187 m com azimute 253° 04' 44,07" e distância de 7.42 m até o vértice Pt490, definido pelas coordenadas E: 65.941.891 m e N: 752.209.971 m com azimute 249° 04' 04,56" e distância de 12.48 m até o vértice Pt491, definido pelas coordenadas E: 65.940.725 m e N: 752.209.525 m com azimute 243° 54' 25,46" e distância de 16.82 m até o vértice Pt492, definido pelas coordenadas E: 65.939.214 m e N: 752.208.785 m com azimute 245° 37' 43,23" e distância de 11.10 m até o vértice Pt493, definido pelas coordenadas E: 65.938.203 m e N: 752.208.327 m com azimute 244° 30' 12,67" e distância de 7.43 m até o vértice Pt494, definido pelas coordenadas E: 65.937.532 m e N: 752.208.007 m com azimute 245° 36' 39,98" e distância de 13.78 m até o vértice Pt495, definido pelas coordenadas E: 65.936.277 m e N: 752.207.438 m com azimute 240° 05' 34,82" e distância de 3.07 m até o vértice Pt496, definido pelas coordenadas E: 65.936.011 m e N: 752.207.285 m com azimute 240° 42' 31,10" e distância de 3.76 m até o vértice Pt497, definido pelas coordenadas E: 65.935.683 m e N: 752.207.101 m com azimute 234° 14' 03,00" e distância de 4.67 m até o vértice Pt498, definido pelas coordenadas E: 65.935.304 m e N: 752.206.828 m com azimute 225° 23' 26,33" e distância de 6.22 m até o vértice Pt499, definido pelas coordenadas E: 65.934.861 m e N: 752.206.391 m com azimute 205° 51' 35,96" e distância de 9.81 m até o vértice Pt500, definido pelas coordenadas E: 65.934.433 m e N: 752.205.508 m com azimute 196° 59' 22,21" e distância de 11.53 m até o vértice Pt501, definido pelas coordenadas E: 65.934.096 m e N: 752.204.405 m com azimute 201° 29' 40,62" e distância de 14.22 m até o vértice Pt502, definido pelas coordenadas E: 65.933.575 m e N: 752.203.082 m com azimute 230° 37' 34,93" e distância de 5.27 m até o vértice Pt503, definido pelas coordenadas E: 65.933.168 m e N: 752.202.748 m com azimute 257° 57' 01,44" e distância de 5.32 m até o vértice Pt504, definido pelas coordenadas E: 65.932.648 m e N: 752.202.637 m com azimute 269° 26' 33,60" e distância de 5.14 m até o vértice Pt505, definido pelas coordenadas E: 65.932.134 m e N: 752.202.632 m com azimute 276° 40' 57,58" e distância de 3.70 m até o vértice Pt506, definido pelas coordenadas E: 65.931.767 m e N: 752.202.675 m com azimute 277° 51' 21,46" e distância de 14.78 m até o vértice Pt507, definido pelas coordenadas E: 65.930.303 m e N: 752.202.877 m com azimute 276° 31' 34,98" e distância de 27.19 m até o vértice Pt508, definido pelas coordenadas E: 65.927.602 m e N: 752.203.186 m com azimute 276° 18' 07,31" e distância de 16.58 m até o vértice Pt509, definido pelas coordenadas E: 65.925.954 m e N: 752.203.368 m com azimute 272° 31' 50,75" e distância de 9.06 m até o vértice Pt510, definido pelas coordenadas E: 65.925.049 m e N: 752.203.408 m com azimute 272° 08' 05,17" e distância de 13.96 m até o vértice Pt511, definido pelas coordenadas E: 65.923.654 m e N: 752.203.460 m com azimute 270° 10' 43,24" e distância de 9.62 m até o vértice Pt512, definido pelas coordenadas E: 65.922.692 m e N: 752.203.463 m com azimute 267° 07' 13,24" e distância de 4.98 m até o vértice Pt513, definido pelas coordenadas E: 65.922.195 m e N: 752.203.438 m com azimute 278° 30' 56,82" e distância de 3.78 m até o vértice

Pt514, definido pelas coordenadas **E: 65.921.821 m** e **N: 752.203.494 m** com azimute **283° 31' 49,78"** e distância de **7.69 m** até o vértice **Pt515**, definido pelas coordenadas **E: 65.921.073 m** e **N: 752.203.674 m** com azimute **298° 12' 26,97"** e distância de **7.49 m** até o vértice **Pt516**, definido pelas coordenadas **E: 65.920.413 m** e **N: 752.204.028 m** com azimute **305° 37' 06,56"** e distância de **4.12 m** até o vértice **Pt517**, definido pelas coordenadas **E: 65.920.078 m** e **N: 752.204.268 m** com azimute **299° 51' 32,46"** e distância de **4.98 m** até o vértice **Pt518**, definido pelas coordenadas **E: 65.919.646 m** e **N: 752.204.516 m** com azimute **283° 21' 05,89"** e distância de **6.50 m** até o vértice **Pt519**, definido pelas coordenadas **E: 65.919.014 m** e **N: 752.204.666 m** com azimute **277° 25' 00,89"** e distância de **20.45 m** até o vértice **Pt520**, definido pelas coordenadas **E: 65.916.986 m** e **N: 752.204.930 m** com azimute **280° 45' 20,84"** e distância de **10.34 m** até o vértice **Pt521**, definido pelas coordenadas **E: 65.915.970 m** e **N: 752.205.123 m** com azimute **263° 00' 58,03"** e distância de **24.67 m** até o vértice **Pt522**, definido pelas coordenadas **E: 65.913.521 m** e **N: 752.204.823 m** com azimute **252° 37' 56,18"** e distância de **32.43 m** até o vértice **Pt523**, definido pelas coordenadas **E: 65.910.426 m** e **N: 752.203.855 m** com azimute **252° 02' 29,12"** e distância de **12.55 m** até o vértice **Pt524**, definido pelas coordenadas **E: 65.909.232 m** e **N: 752.203.468 m** com azimute **246° 58' 19,50"** e distância de **16.31 m** até o vértice **Pt525**, definido pelas coordenadas **E: 65.907.731 m** e **N: 752.202.830 m** com azimute **245° 16' 30,79"** e distância de **13.51 m** até o vértice **Pt526**, definido pelas coordenadas **E: 65.906.504 m** e **N: 752.202.265 m** com azimute **236° 59' 50,41"** e distância de **11.33 m** até o vértice **Pt527**, definido pelas coordenadas **E: 65.905.554 m** e **N: 752.201.648 m** com azimute **236° 50' 15,99"** e distância de **23.78 m** até o vértice **Pt528**, definido pelas coordenadas **E: 65.903.563 m** e **N: 752.200.347 m** com azimute **239° 52' 37,21"** e distância de **13.91 m** até o vértice **Pt529**, definido pelas coordenadas **E: 65.902.360 m** e **N: 752.199.649 m** com azimute **240° 02' 44,41"** e distância de **34.95 m** até o vértice **Pt530**, definido pelas coordenadas **E: 65.899.332 m** e **N: 752.197.904 m** com azimute **358° 53' 00,04"** e distância de **772.27 m** até o vértice **Pt531**, definido pelas coordenadas **E: 65.897.827 m** e **N: 752.275.116 m** com azimute **30° 51' 49,14"** e distância de **121.72 m** até o vértice **Pt532**, definido pelas coordenadas **E: 65.904.071 m** e **N: 752.285.564 m** com azimute **270° 07' 41,29"** e distância de **31.30 m** até o vértice **Pt533**, definido pelas coordenadas **E: 65.900.941 m** e **N: 752.285.571 m** com azimute **337° 44' 40,90"** e distância de **187.99 m** até o vértice **Pt534**, definido pelas coordenadas **E: 65.893.821 m** e **N: 752.302.970 m** com azimute **248° 38' 03,54"** e distância de **61.05 m** até o vértice **Pt535**, definido pelas coordenadas **E: 65.888.136 m** e **N: 752.300.746 m** com azimute **285° 34' 45,97"** e distância de **89.25 m** até o vértice **Pt536**, definido pelas coordenadas **E: 65.879.539 m** e **N: 752.303.143 m** com azimute **347° 27' 14,53"** e distância de **68.82 m** até o vértice **Pt537**, definido pelas coordenadas **E: 65.878.044 m** e **N: 752.309.861 m** com azimute **256° 12' 52,60"** e distância de **146.80 m** até o vértice **Pt538**, definido pelas coordenadas **E: 65.863.787 m** e **N: 752.306.363 m** com azimute **258° 27' 52,11"** e distância de **215.68 m** até o vértice **Pt539**, definido pelas coordenadas **E: 65.842.655 m** e **N: 752.302.050 m** com azimute **258° 29' 59,11"** e distância de **185.98 m** até o vértice **Pt540**, definido pelas coordenadas **E: 65.824.430 m** e **N: 752.298.342 m** com azimute **259° 50' 33,27"** e distância de **127.93 m** até o vértice **Pt541**, definido pelas coordenadas **E: 65.811.838 m** e **N: 752.296.086 m** com azimute **269° 25' 02,40"** e distância de **220.27 m** até o vértice **Pt542**, definido pelas coordenadas **E: 65.789.812 m** e **N: 752.295.862 m** com azimute **280° 36' 19,76"** e distância de **245.97 m** até o vértice **Pt543**, definido pelas coordenadas **E: 65.765.635 m** e **N: 752.300.389 m** com azimute **290° 35' 52,90"** e distância de **297.09 m** até o vértice **Pt544**, definido pelas coordenadas **E: 65.737.825 m** e **N: 752.310.841 m** com azimute **304° 15' 28,68"** e distância de **183.85 m** até o vértice **Pt545**, definido pelas coordenadas **E: 65.722.630 m** e **N: 752.321.190 m** com azimute **312° 56' 52,23"** e distância de **113.54 m** até o vértice **Pt546**, definido pelas coordenadas **E: 65.714.319 m** e **N: 752.328.926 m** com azimute **80° 32' 15,64"** e distância de **17.58 m** até o vértice **Pt547**, definido pelas coordenadas **E: 65.716.053 m** e **N: 752.329.215 m** com azimute **87° 37' 16,06"** e distância de **26.98 m** até o vértice **Pt548**, definido pelas coordenadas **E:**

65.718.749 m e N: 752.329.327 m com azimute **72° 45' 19,30"** e distância de **5.94 m** até o vértice **Pt549**, definido pelas coordenadas **E: 65.719.316 m e N: 752.329.503 m** com azimute **53° 09' 49,75"** e distância de **13.59 m** até o vértice **Pt550**, definido pelas coordenadas **E: 65.720.404 m e N: 752.330.318 m** com azimute **46° 51' 33,85"** e distância de **13.29 m** até o vértice **Pt551**, definido pelas coordenadas **E: 65.721.374 m e N: 752.331.227 m** com azimute **38° 13' 51,97"** e distância de **10.02 m** até o vértice **Pt552**, definido pelas coordenadas **E: 65.721.994 m e N: 752.332.014 m** com azimute **38° 35' 14,38"** e distância de **4.94 m** até o vértice **Pt553**, definido pelas coordenadas **E: 65.722.302 m e N: 752.332.400 m** com azimute **38° 01' 25,69"** e distância de **507 m** até o vértice **Pt554**, definido pelas coordenadas **E: 65.722.614 m e N: 752.332.799 m** com azimute **38° 12' 23,81"** e distância de **6.52 m** até o vértice **Pt555**, definido pelas coordenadas **E: 65.723.017 m e N: 752.333.311 m** com azimute **25° 17' 45,77"** e distância de **7.07 m** até o vértice **Pt556**, definido pelas coordenadas **E: 65.723.319 m e N: 752.333.950 m** com azimute **25° 21' 46,27"** e distância de **4.90 m** até o vértice **Pt557**, definido pelas coordenadas **E: 65.723.529 m e N: 752.334.393 m** com azimute **25° 52' 41,10"** e distância de **9.33 m** até o vértice **Pt558**, definido pelas coordenadas **E: 65.723.936 m e N: 752.335.232 m** com azimute **17° 59' 18,59"** e distância de **6.09 m** até o vértice **Pt559**, definido pelas coordenadas **E: 65.724.124 m e N: 752.335.811 m** com azimute **26° 03' 52,79"** e distância de **4.10 m** até o vértice **Pt560**, definido pelas coordenadas **E: 65.724.304 m e N: 752.336.179 m** com azimute **26° 58' 09,29"** e distância de **254 m** até o vértice **Pt561**, definido pelas coordenadas **E: 65.724.419 m e N: 752.336.405 m** com azimute **40° 38' 26,13"** e distância de **3.16 m** até o vértice **Pt562**, definido pelas coordenadas **E: 65.724.625 m e N: 752.336.645 m** com azimute **40° 02' 51,47"** e distância de **303 m** até o vértice **Pt563**, definido pelas coordenadas **E: 65.724.820 m e N: 752.336.877 m** com azimute **56° 11' 15,65"** e distância de **3.90 m** até o vértice **Pt564**, definido pelas coordenadas **E: 65.725.144 m e N: 752.337.094 m** com azimute **74° 42' 50,66"** e distância de **14.68 m** até o vértice **Pt565**, definido pelas coordenadas **E: 65.726.560 m e N: 752.337.481 m** com azimute **74° 33' 02,37"** e distância de **16.82 m** até o vértice **Pt566**, definido pelas coordenadas **E: 65.728.181 m e N: 752.337.929 m** com azimute **74° 05' 21,18"** e distância de **13.64 m** até o vértice **Pt567**, definido pelas coordenadas **E: 65.729.493 m e N: 752.338.303 m** com azimute **73° 51' 35,56"** e distância de **13.74 m** até o vértice **Pt568**, definido pelas coordenadas **E: 65.730.813 m e N: 752.338.685 m** com azimute **73° 24' 31,78"** e distância de **6.09 m** até o vértice **Pt569**, definido pelas coordenadas **E: 65.731.397 m e N: 752.338.859 m** com azimute **71° 06' 46,53"** e distância de **14.43 m** até o vértice **Pt570**, definido pelas coordenadas **E: 65.732.762 m e N: 752.339.326 m** com azimute **59° 00' 43,33"** e distância de **8.12 m** até o vértice **Pt571**, definido pelas coordenadas **E: 65.733.458 m e N: 752.339.744 m** com azimute **46° 53' 17,48"** e distância de **5.15 m** até o vértice **Pt572**, definido pelas coordenadas **E: 65.733.834 m e N: 752.340.096 m** com azimute **30° 16' 42,81"** e distância de **5.59 m** até o vértice **Pt573**, definido pelas coordenadas **E: 65.734.116 m e N: 752.340.579 m** com azimute **35° 15' 46,84"** e distância de **4.85 m** até o vértice **Pt574**, definido pelas coordenadas **E: 65.734.396 m e N: 752.340.975 m** com azimute **48° 01' 31,81"** e distância de **6.70 m** até o vértice **Pt575**, definido pelas coordenadas **E: 65.734.894 m e N: 752.341.423 m** com azimute **61° 07' 01,56"** e distância de **9.40 m** até o vértice **Pt576**, definido pelas coordenadas **E: 65.735.717 m e N: 752.341.877 m** com azimute **60° 55' 04,51"** e distância de **18.23 m** até o vértice **Pt577**, definido pelas coordenadas **E: 65.737.310 m e N: 752.342.763 m** com azimute **45° 15' 18,77"** e distância de **6.35 m** até o vértice **Pt578**, definido pelas coordenadas **E: 65.737.761 m e N: 752.343.210 m** com azimute **52° 28' 29,78"** e distância de **13.64 m** até o vértice **Pt579**, definido pelas coordenadas **E: 65.738.843 m e N: 752.344.041 m** com azimute **52° 25' 53,07"** e distância de **10.50 m** até o vértice **Pt580**, definido pelas coordenadas **E: 65.739.675 m e N: 752.344.681 m** com azimute **70° 05' 52,65"** e distância de **5.43 m** até o vértice **Pt581**, definido pelas coordenadas **E: 65.740.186 m e N: 752.344.866 m** com azimute **81° 16' 24,49"** e distância de **6.66 m** até o vértice **Pt582**, definido pelas coordenadas **E: 65.740.844 m e N: 752.344.967 m** com azimute **83° 07' 57,70"** e distância de **10.20 m** até o vértice **Pt583**, definido

pelas coordenadas **E: 65.741.857 m** e **N: 752.345.089 m** com azimute **72° 49' 50,36"** e distância de **7.59 m** até o vértice **Pt584**, definido pelas coordenadas **E: 65.742.582 m** e **N: 752.345.313 m** com azimute **69° 30' 16,57"** e distância de **7.74 m** até o vértice **Pt585**, definido pelas coordenadas **E: 65.743.307 m** e **N: 752.345.584 m** com azimute **64° 52' 05,39"** e distância de **11.44 m** até o vértice **Pt586**, definido pelas coordenadas **E: 65.744.343 m** e **N: 752.346.070 m** com azimute **61° 49' 48,36"** e distância de **8.30 m** até o vértice **Pt587**, definido pelas coordenadas **E: 65.745.075 m** e **N: 752.346.462 m** com azimute **61° 26' 39,07"** e distância de **8.37 m** até o vértice **Pt588**, definido pelas coordenadas **E: 65.745.810 m** e **N: 752.346.862 m** com azimute **61° 39' 21,42"** e distância de **8.07 m** até o vértice **Pt589**, definido pelas coordenadas **E: 65.746.520 m** e **N: 752.347.245 m** com azimute **55° 41' 57,64"** e distância de **10.93 m** até o vértice **Pt590**, definido pelas coordenadas **E: 65.747.423 m** e **N: 752.347.861 m** com azimute **55° 32' 25,00"** e distância de **8.47 m** até o vértice **Pt591**, definido pelas coordenadas **E: 65.748.121 m** e **N: 752.348.340 m** com azimute **49° 12' 08,47"** e distância de **7.91 m** até o vértice **Pt592**, definido pelas coordenadas **E: 65.748.720 m** e **N: 752.348.857 m** com azimute **40° 34' 56,97"** e distância de **3.30 m** até o vértice **Pt593**, definido pelas coordenadas **E: 65.748.935 m** e **N: 752.349.108 m** com azimute **40° 39' 42,24"** e distância de **3.08 m** até o vértice **Pt594**, definido pelas coordenadas **E: 65.749.136 m** e **N: 752.349.342 m** com azimute **35° 58' 50,44"** e distância de **3.61 m** até o vértice **Pt595**, definido pelas coordenadas **E: 65.749.348 m** e **N: 752.349.634 m** com azimute **30° 28' 39,09"** e distância de **4.85 m** até o vértice **Pt596**, definido pelas coordenadas **E: 65.749.594 m** e **N: 752.350.052 m** com azimute **30° 15' 43,56"** e distância de **7.28 m** até o vértice **Pt597**, definido pelas coordenadas **E: 65.749.961 m** e **N: 752.350.681 m** com azimute **29° 12' 08,53"** e distância de **6.03 m** até o vértice **Pt598**, definido pelas coordenadas **E: 65.750.255 m** e **N: 752.351.207 m** com azimute **29° 00' 42,35"** e distância de **6.50 m** até o vértice **Pt599**, definido pelas coordenadas **E: 65.750.570 m** e **N: 752.351.775 m** com azimute **27° 48' 13,92"** e distância de **7.65 m** até o vértice **Pt600**, definido pelas coordenadas **E: 65.750.927 m** e **N: 752.352.452 m** com azimute **30° 42' 35,81"** e distância de **13.55 m** até o vértice **Pt601**, definido pelas coordenadas **E: 65.751.619 m** e **N: 752.353.617 m** com azimute **52° 32' 51,48"** e distância de **10.82 m** até o vértice **Pt602**, definido pelas coordenadas **E: 65.752.478 m** e **N: 752.354.275 m** com azimute **77° 10' 20,61"** e distância de **14.14 m** até o vértice **Pt603**, definido pelas coordenadas **E: 65.753.857 m** e **N: 752.354.589 m** com azimute **84° 27' 22,41"** e distância de **21.53 m** até o vértice **Pt604**, definido pelas coordenadas **E: 65.756.000 m** e **N: 752.354.797 m** com azimute **84° 08' 29,55"** e distância de **11.95 m** até o vértice **Pt605**, definido pelas coordenadas **E: 65.757.189 m** e **N: 752.354.919 m** com azimute **72° 34' 49,83"** e distância de **14.10 m** até o vértice **Pt606**, definido pelas coordenadas **E: 65.758.534 m** e **N: 752.355.341 m** com azimute **66° 40' 46,17"** e distância de **12.96 m** até o vértice **Pt607**, definido pelas coordenadas **E: 65.759.724 m** e **N: 752.355.854 m** com azimute **65° 32' 32,08"** e distância de **13.74 m** até o vértice **Pt608**, definido pelas coordenadas **E: 65.760.975 m** e **N: 752.356.423 m** com azimute **64° 30' 08,81"** e distância de **6.48 m** até o vértice **Pt609**, definido pelas coordenadas **E: 65.761.560 m** e **N: 752.356.702 m** com azimute **49° 37' 17,36"** e distância de **7.81 m** até o vértice **Pt610**, definido pelas coordenadas **E: 65.762.155 m** e **N: 752.357.208 m** com azimute **42° 19' 18,74"** e distância de **5.60 m** até o vértice **Pt611**, definido pelas coordenadas **E: 65.762.532 m** e **N: 752.357.622 m** com azimute **42° 02' 12,75"** e distância de **22.30 m** até o vértice **Pt612**, definido pelas coordenadas **E: 65.764.025 m** e **N: 752.359.278 m** com azimute **41° 38' 58,92"** e distância de **8.83 m** até o vértice **Pt613**, definido pelas coordenadas **E: 65.764.612 m** e **N: 752.359.938 m** com azimute **40° 39' 16,45"** e distância de **9.33 m** até o vértice **Pt614**, definido pelas coordenadas **E: 65.765.220 m** e **N: 752.360.646 m** com azimute **40° 18' 10,37"** e distância de **7.08 m** até o vértice **Pt615**, definido pelas coordenadas **E: 65.765.678 m** e **N: 752.361.186 m** com azimute **40° 00' 38,29"** e distância de **5.37 m** até o vértice **Pt616**, definido pelas coordenadas **E: 65.766.023 m** e **N: 752.361.597 m** com azimute **44° 35' 32,99"** e distância de **4.97 m** até o vértice **Pt617**, definido pelas coordenadas **E: 65.766.372 m** e **N: 752.361.951 m** com azimute **44° 27' 15,63"**

e distância de **7.43 m** até o vértice **Pt618**, definido pelas coordenadas **E: 65.766.892 m** e **N: 752.362.481 m** com azimute **44° 51' 33,21"** e distância de **17.27 m** até o vértice **Pt619**, definido pelas coordenadas **E: 65.768.110 m** e **N: 752.363.705 m** com azimute **47° 26' 38,65"** e distância de **4.64 m** até o vértice **Pt620**, definido pelas coordenadas **E: 65.768.452 m** e **N: 752.364.019 m** com azimute **47° 21' 02,01"** e distância de **8.10 m** até o vértice **Pt621**, definido pelas coordenadas **E: 65.769.048 m** e **N: 752.364.568 m** com azimute **41° 48' 34,02"** e distância de **8.39 m** até o vértice **Pt622**, definido pelas coordenadas **E: 65.769.607 m** e **N: 752.365.193 m** com azimute **18° 01' 11,17"** e distância de **5.24 m** até o vértice **Pt623**, definido pelas coordenadas **E: 65.769.769 m** e **N: 752.365.691 m** com azimute **14° 50' 52,68"** e distância de **5.31 m** até o vértice **Pt624**, definido pelas coordenadas **E: 65.769.905 m** e **N: 752.366.204 m** com azimute **77° 35' 16,11"** e distância de **23.45 m** até o vértice **Pt625**, definido pelas coordenadas **E: 65.772.195 m** e **N: 752.366.708 m** com azimute **75° 06' 39,23"** e distância de **29.66 m** até o vértice **Pt626**, definido pelas coordenadas **E: 65.775.061 m** e **N: 752.367.470 m** com azimute **75° 36' 08,09"** e distância de **16.53 m** até o vértice **Pt627**, definido pelas coordenadas **E: 65.776.662 m** e **N: 752.367.881 m** com azimute **74° 22' 37,68"** e distância de **6.83 m** até o vértice **Pt628**, definido pelas coordenadas **E: 65.777.320 m** e **N: 752.368.065 m** com azimute **73° 40' 07,32"** e distância de **19.99 m** até o vértice **Pt629**, definido pelas coordenadas **E: 65.779.238 m** e **N: 752.368.627 m** com azimute **73° 36' 00,83"** e distância de **25.29 m** até o vértice **Pt630**, definido pelas coordenadas **E: 65.781.664 m** e **N: 752.369.341 m** com azimute **73° 49' 28,12"** e distância de **37.62 m** até o vértice **Pt631**, definido pelas coordenadas **E: 65.785.277 m** e **N: 752.370.389 m** com azimute **75° 14' 56,37"** e distância de **27.41 m** até o vértice **Pt632**, definido pelas coordenadas **E: 65.787.928 m** e **N: 752.371.087 m** com azimute **75° 20' 39,25"** e distância de **17.27 m** até o vértice **Pt633**, definido pelas coordenadas **E: 65.789.599 m** e **N: 752.371.524 m** com azimute **75° 17' 56,61"** e distância de **22.58 m** até o vértice **Pt634**, definido pelas coordenadas **E: 65.791.783 m** e **N: 752.372.097 m** com azimute **75° 22' 31,73"** e distância de **19.84 m** até o vértice **Pt635**, definido pelas coordenadas **E: 65.793.703 m** e **N: 752.372.598 m** com azimute **81° 00' 25,35"** e distância de **14.65 m** até o vértice **Pt636**, definido pelas coordenadas **E: 65.795.150 m** e **N: 752.372.827 m** com azimute **96° 11' 06,92"** e distância de **12.25 m** até o vértice **Pt637**, definido pelas coordenadas **E: 65.796.368 m** e **N: 752.372.695 m** com azimute **121° 58' 40,73"** e distância de **17.73 m** até o vértice **Pt638**, definido pelas coordenadas **E: 65.797.872 m** e **N: 752.371.756 m** com azimute **147° 12' 47,80"** e distância de **13.37 m** até o vértice **Pt639**, definido pelas coordenadas **E: 65.798.596 m** e **N: 752.370.632 m** com azimute **148° 09' 08,34"** e distância de **10.78 m** até o vértice **Pt640**, definido pelas coordenadas **E: 65.799.165 m** e **N: 752.369.716 m** com azimute **148° 04' 14,85"** e distância de **9.57 m** até o vértice **Pt641**, definido pelas coordenadas **E: 65.799.671 m** e **N: 752.368.904 m** com azimute **153° 39' 34,69"** e distância de **5.70 m** até o vértice **Pt642**, definido pelas coordenadas **E: 65.799.924 m** e **N: 752.368.393 m** com azimute **154° 12' 42,46"** e distância de **13.19 m** até o vértice **Pt643**, definido pelas coordenadas **E: 65.800.498 m** e **N: 752.367.205 m** com azimute **153° 46' 17,83"** e distância de **8.37 m** até o vértice **Pt644**, definido pelas coordenadas **E: 65.800.868 m** e **N: 752.366.454 m** com azimute **149° 44' 51,76"** e distância de **9.94 m** até o vértice **Pt645**, definido pelas coordenadas **E: 65.801.369 m** e **N: 752.365.595 m** com azimute **150° 51' 49,32"** e distância de **4.09 m** até o vértice **Pt646**, definido pelas coordenadas **E: 65.801.568 m** e **N: 752.365.238 m** com azimute **157° 05' 39,23"** e distância de **2.31 m** até o vértice **Pt647**, definido pelas coordenadas **E: 65.801.658 m** e **N: 752.365.025 m** com azimute **154° 37' 07,86"** e distância de **3.90 m** até o vértice **Pt648**, definido pelas coordenadas **E: 65.801.825 m** e **N: 752.364.673 m** com azimute **155° 28' 30,57"** e distância de **5.28 m** até o vértice **Pt649**, definido pelas coordenadas **E: 65.802.044 m** e **N: 752.364.193 m** com azimute **154° 55' 57,13"** e distância de **7.53 m** até o vértice **Pt650**, definido pelas coordenadas **E: 65.802.363 m** e **N: 752.363.511 m** com azimute **155° 08' 47,87"** e distância de **12.28 m** até o vértice **Pt651**, definido pelas coordenadas **E: 65.802.879 m** e **N: 752.362.397 m** com azimute **149° 31' 01,99"** e distância de **6.74 m** até o vértice **Pt652**, definido pelas

coordenadas **E: 65.803.221 m** e **N: 752.361.816 m** com azimute **148° 33' 54,03"** e distância de **15.01 m** até o vértice **Pt653**, definido pelas coordenadas **E: 65.804.004 m** e **N: 752.360.535 m** com azimute **149° 27' 15,44"** e distância de **8.70 m** até o vértice **Pt654**, definido pelas coordenadas **E: 65.804.446 m** e **N: 752.359.786 m** com azimute **147° 13' 33,42"** e distância de **7.98 m** até o vértice **Pt655**, definido pelas coordenadas **E: 65.804.878 m** e **N: 752.359.115 m** com azimute **146° 06' 10,98"** e distância de **28.42 m** até o vértice **Pt656**, definido pelas coordenadas **E: 65.806.463 m** e **N: 752.356.756 m** com azimute **359° 46' 59,44"** e distância de **21.14 m** até o vértice **Pt657**, definido pelas coordenadas **E: 65.806.455 m** e **N: 752.358.870 m** com azimute **348° 10' 25,15"** e distância de **8.05 m** até o vértice **Pt658**, definido pelas coordenadas **E: 65.806.290 m** e **N: 752.359.658 m** com azimute **347° 56' 19,29"** e distância de **15.55 m** até o vértice **Pt659**, definido pelas coordenadas **E: 65.805.965 m** e **N: 752.361.179 m** com azimute **334° 12' 25,50"** e distância de **16.59 m** até o vértice **Pt660**, definido pelas coordenadas **E: 65.805.243 m** e **N: 752.362.673 m** com azimute **350° 13' 44,47"** e distância de **20.45 m** até o vértice **Pt661**, definido pelas coordenadas **E: 65.804.896 m** e **N: 752.364.688 m** com azimute **347° 52' 42,84"** e distância de **9.00 m** até o vértice **Pt662**, definido pelas coordenadas **E: 65.804.707 m** e **N: 752.365.568 m** com azimute **348° 29' 45,86"** e distância de **16.80 m** até o vértice **Pt663**, definido pelas coordenadas **E: 65.804.372 m** e **N: 752.367.214 m** com azimute **355° 50' 12,53"** e distância de **20.52 m** até o vértice **Pt664**, definido pelas coordenadas **E: 65.804.223 m** e **N: 752.369.261 m** com azimute **334° 12' 05,43"** e distância de **24.40 m** até o vértice **Pt665**, definido pelas coordenadas **E: 65.803.161 m** e **N: 752.371.458 m** com azimute **344° 50' 54,02"** e distância de **33.52 m** até o vértice **Pt666**, definido pelas coordenadas **E: 65.802.285 m** e **N: 752.374.693 m** com azimute **355° 12' 35,53"** e distância de **17.96 m** até o vértice **Pt667**, definido pelas coordenadas **E: 65.802.135 m** e **N: 752.376.483 m** com azimute **12° 14' 30,50"** e distância de **20.14 m** até o vértice **Pt668**, definido pelas coordenadas **E: 65.802.562 m** e **N: 752.378.451 m** com azimute **39° 09' 10,80"** e distância de **28.67 m** até o vértice **Pt669**, definido pelas coordenadas **E: 65.804.372 m** e **N: 752.380.674 m** com azimute **49° 52' 01,77"** e distância de **6.50 m** até o vértice **Pt670**, definido pelas coordenadas **E: 65.804.869 m** e **N: 752.381.093 m** com azimute **50° 51' 11,89"** e distância de **15.25 m** até o vértice **Pt671**, definido pelas coordenadas **E: 65.806.052 m** e **N: 752.382.056 m** com azimute **48° 52' 49,43"** e distância de **7.31 m** até o vértice **Pt672**, definido pelas coordenadas **E: 65.806.603 m** e **N: 752.382.537 m** com azimute **48° 02' 38,36"** e distância de **16.38 m** até o vértice **Pt673**, definido pelas coordenadas **E: 65.807.821 m** e **N: 752.383.632 m** com azimute **17° 13' 48,19"** e distância de **31.43 m** até o vértice **Pt674**, definido pelas coordenadas **E: 65.808.752 m** e **N: 752.386.634 m** com azimute **35° 46' 12,41"** e distância de **24.07 m** até o vértice **Pt675**, definido pelas coordenadas **E: 65.810.159 m** e **N: 752.388.587 m** com azimute **46° 46' 17,29"** e distância de **23.33 m** até o vértice **Pt676**, definido pelas coordenadas **E: 65.811.859 m** e **N: 752.390.185 m** com azimute **59° 22' 48,65"** e distância de **16.57 m** até o vértice **Pt677**, definido pelas coordenadas **E: 65.813.285 m** e **N: 752.391.029 m** com azimute **59° 57' 54,20"** e distância de **13.97 m** até o vértice **Pt678**, definido pelas coordenadas **E: 65.814.494 m** e **N: 752.391.728 m** com azimute **55° 36' 17,03"** e distância de **8.34 m** até o vértice **Pt679**, definido pelas coordenadas **E: 65.815.182 m** e **N: 752.392.199 m** com azimute **55° 13' 19,81"** e distância de **13.59 m** até o vértice **Pt680**, definido pelas coordenadas **E: 65.816.298 m** e **N: 752.392.974 m** com azimute **55° 03' 01,77"** e distância de **13.25 m** até o vértice **Pt681**, definido pelas coordenadas **E: 65.817.384 m** e **N: 752.393.733 m** com azimute **53° 14' 05,75"** e distância de **7.65 m** até o vértice **Pt682**, definido pelas coordenadas **E: 65.817.997 m** e **N: 752.394.191 m** com azimute **53° 25' 21,59"** e distância de **17.23 m** até o vértice **Pt683**, definido pelas coordenadas **E: 65.819.381 m** e **N: 752.395.218 m** com azimute **42° 51' 52,33"** e distância de **12.52 m** até o vértice **Pt684**, definido pelas coordenadas **E: 65.820.233 m** e **N: 752.396.136 m** com azimute **42° 45' 28,50"** e distância de **17.35 m** até o vértice **Pt685**, definido pelas coordenadas **E: 65.821.411 m** e **N: 752.397.410 m** com azimute **32° 42' 27,75"** e distância de **18.77 m** até o vértice **Pt686**, definido pelas coordenadas **E: 65.822.425 m** e **N: 752.398.989 m** com azimute

35° 26' 15,38" e distância de 14.64 m até o vértice Pt687, definido pelas coordenadas E: 65.823.274 m e N: 752.400.182 m com azimute 39° 26' 24,19" e distância de 12.04 m até o vértice Pt688, definido pelas coordenadas E: 65.824.039 m e N: 752.401.112 m com azimute 52° 26' 51,97" e distância de 14.95 m até o vértice Pt689, definido pelas coordenadas E: 65.825.224 m e N: 752.402.023 m com azimute 61° 19' 05,64" e distância de 17.31 m até o vértice Pt690, definido pelas coordenadas E: 65.826.743 m e N: 752.402.854 m com azimute 76° 06' 49,13" e distância de 14.83 m até o vértice Pt691, definido pelas coordenadas E: 65.828.183 m e N: 752.403.210 m com azimute 79° 37' 42,45" e distância de 9.22 m até o vértice Pt692, definido pelas coordenadas E: 65.829.090 m e N: 752.403.376 m com azimute 67° 15' 21,88" e distância de 12.08 m até o vértice Pt693, definido pelas coordenadas E: 65.830.204 m e N: 752.403.843 m com azimute 41° 25' 25,20" e distância de 13.15 m até o vértice Pt694, definido pelas coordenadas E: 65.831.074 m e N: 752.404.829 m com azimute 33° 34' 14,82" e distância de 11.99 m até o vértice Pt695, definido pelas coordenadas E: 65.831.737 m e N: 752.405.828 m com azimute 11° 47' 00,39" e distância de 9.26 m até o vértice Pt696, definido pelas coordenadas E: 65.831.926 m e N: 752.406.734 m com azimute 359° 52' 29,64" e distância de 4.58 m até o vértice Pt697, definido pelas coordenadas E: 65.831.925 m e N: 752.407.192 m com azimute 0° 13' 03,68" e distância de 13.16 m até o vértice Pt698, definido pelas coordenadas E: 65.831.930 m e N: 752.408.508 m com azimute 19° 11' 18,52" e distância de 7.45 m até o vértice Pt699, definido pelas coordenadas E: 65.832.175 m e N: 752.409.212 m com azimute 18° 50' 20,41" e distância de 11.21 m até o vértice Pt700, definido pelas coordenadas E: 65.832.537 m e N: 752.410.273 m com azimute 53° 38' 54,97" e distância de 11.05 m até o vértice Pt701, definido pelas coordenadas E: 65.833.427 m e N: 752.410.928 m com azimute 91° 17' 27,43" e distância de 7.10 m até o vértice Pt702, definido pelas coordenadas E: 65.834.137 m e N: 752.410.912 m com azimute 90° 46' 30,21" e distância de 18.48 m até o vértice Pt703, definido pelas coordenadas E: 65.835.985 m e N: 752.410.887 m com azimute 91° 00' 20,29" e distância de 18.23 m até o vértice Pt704, definido pelas coordenadas E: 65.837.808 m e N: 752.410.855 m com azimute 91° 26' 19,08" e distância de 21.91 m até o vértice Pt705, definido pelas coordenadas E: 65.839.998 m e N: 752.410.800 m com azimute 102° 03' 02,83" e distância de 16.38 m até o vértice Pt706, definido pelas coordenadas E: 65.841.600 m e N: 752.410.458 m com azimute 136° 46' 51,38" e distância de 21.16 m até o vértice Pt707, definido pelas coordenadas E: 65.843.049 m e N: 752.408.916 m com azimute 130° 50' 35,58" e distância de 15.41 m até o vértice Pt708, definido pelas coordenadas E: 65.844.215 m e N: 752.407.908 m com azimute 130° 28' 23,47" e distância de 19.89 m até o vértice Pt709, definido pelas coordenadas E: 65.845.728 m e N: 752.406.617 m com azimute 115° 15' 56,01" e distância de 18.93 m até o vértice Pt710, definido pelas coordenadas E: 65.847.440 m e N: 752.405.809 m com azimute 101° 39' 25,66" e distância de 28.80 m até o vértice Pt711, definido pelas coordenadas E: 65.850.261 m e N: 752.405.227 m com azimute 94° 03' 55,74" e distância de 16.22 m até o vértice Pt712, definido pelas coordenadas E: 65.851.879 m e N: 752.405.112 m com azimute 84° 31' 01,78" e distância de 24.28 m até o vértice Pt713, definido pelas coordenadas E: 65.854.296 m e N: 752.405.344 m com azimute 76° 29' 11,96" e distância de 26.58 m até o vértice Pt714, definido pelas coordenadas E: 65.856.880 m e N: 752.405.965 m com azimute 58° 43' 34,45" e distância de 13.95 m até o vértice Pt715, definido pelas coordenadas E: 65.858.072 m e N: 752.406.689 m com azimute 58° 38' 51,24" e distância de 9.86 m até o vértice Pt716, definido pelas coordenadas E: 65.858.914 m e N: 752.407.202 m com azimute 48° 20' 54,94" e distância de 5.33 m até o vértice Pt717, definido pelas coordenadas E: 65.859.312 m e N: 752.407.556 m com azimute 48° 51' 51,99" e distância de 16.05 m até o vértice Pt718, definido pelas coordenadas E: 65.860.521 m e N: 752.408.612 m com azimute 40° 31' 08,73" e distância de 12.85 m até o vértice Pt719, definido pelas coordenadas E: 65.861.356 m e N: 752.409.589 m com azimute 41° 10' 47,30" e distância de 8.81 m até o vértice Pt720, definido pelas coordenadas E: 65.861.936 m e N: 752.410.252 m com azimute 37° 44' 42,02" e distância de 8.12 m até o vértice Pt721, definido

pelas coordenadas **E: 65.862.433 m** e **N: 752.410.894 m** com azimute **37° 37' 25,24"** e distância de **44.39 m** até o vértice **Pt722**, definido pelas coordenadas **E: 65.865.143 m** e **N: 752.414.410 m** com azimute **38° 25' 57,20"** e distância de **96.08 m** até o vértice **Pt723**, definido pelas coordenadas **E: 65.871.115 m** e **N: 752.421.936 m** com azimute **37° 43' 09,65"** e distância de **68.13 m** até o vértice **Pt724**, definido pelas coordenadas **E: 65.875.283 m** e **N: 752.427.325 m** com azimute **56° 11' 25,47"** e distância de **65.15 m** até o vértice **Pt725**, definido pelas coordenadas **E: 65.880.696 m** e **N: 752.430.950 m** com azimute **59° 47' 11,98"** e distância de **24.88 m** até o vértice **Pt726**, definido pelas coordenadas **E: 65.882.846 m** e **N: 752.432.202 m** com azimute **60° 08' 48,57"** e distância de **31.50 m** até o vértice **Pt727**, definido pelas coordenadas **E: 65.885.578 m** e **N: 752.433.770 m** com azimute **62° 16' 59,25"** e distância de **21.14 m** até o vértice **Pt728**, definido pelas coordenadas **E: 65.887.449 m** e **N: 752.434.753 m** com azimute **61° 34' 57,98"** e distância de **25.32 m** até o vértice **Pt729**, definido pelas coordenadas **E: 65.889.676 m** e **N: 752.435.958 m** com azimute **57° 54' 04,31"** e distância de **35.76 m** até o vértice **Pt730**, definido pelas coordenadas **E: 65.892.705 m** e **N: 752.437.858 m** com azimute **14° 07' 33,47"** e distância de **15.49 m** até o vértice **Pt731**, definido pelas coordenadas **E: 65.893.083 m** e **N: 752.439.360 m** com azimute **339° 17' 41,12"** e distância de **20.68 m** até o vértice **Pt732**, definido pelas coordenadas **E: 65.892.352 m** e **N: 752.441.294 m** com azimute **330° 00' 35,61"** e distância de **20.29 m** até o vértice **Pt733**, definido pelas coordenadas **E: 65.891.338 m** e **N: 752.443.051 m** com azimute **326° 41' 12,60"** e distância de **26.98 m** até o vértice **Pt734**, definido pelas coordenadas **E: 65.889.856 m** e **N: 752.445.306 m** com azimute **326° 34' 20,97"** e distância de **24.81 m** até o vértice **Pt735**, definido pelas coordenadas **E: 65.888.489 m** e **N: 752.447.377 m** com azimute **326° 47' 03,05"** e distância de **30.16 m** até o vértice **Pt736**, definido pelas coordenadas **E: 65.886.837 m** e **N: 752.449.900 m** com azimute **326° 40' 23,50"** e distância de **25.37 m** até o vértice **Pt737**, definido pelas coordenadas **E: 65.885.443 m** e **N: 752.452.020 m** com azimute **326° 37' 23,88"** e distância de **24.85 m** até o vértice **Pt738**, definido pelas coordenadas **E: 65.884.076 m** e **N: 752.454.095 m** com azimute **351° 31' 49,08"** e distância de **16.70 m** até o vértice **Pt739**, definido pelas coordenadas **E: 65.883.830 m** e **N: 752.455.747 m** com azimute **351° 16' 38,32"** e distância de **12.99 m** até o vértice **Pt740**, definido pelas coordenadas **E: 65.883.633 m** e **N: 752.457.031 m** com azimute **351° 38' 33,04"** e distância de **13.90 m** até o vértice **Pt741**, definido pelas coordenadas **E: 65.883.431 m** e **N: 752.458.406 m** com azimute **358° 06' 33,73"** e distância de **5.15 m** até o vértice **Pt742**, definido pelas coordenadas **E: 65.883.414 m** e **N: 752.458.921 m** com azimute **358° 30' 05,97"** e distância de **19.89 m** até o vértice **Pt743**, definido pelas coordenadas **E: 65.883.362 m** e **N: 752.460.909 m** com azimute **358° 35' 53,52"** e distância de **15.12 m** até o vértice **Pt744**, definido pelas coordenadas **E: 65.883.325 m** e **N: 752.462.421 m** com azimute **358° 29' 06,93"** e distância de **22.70 m** até o vértice **Pt745**, definido pelas coordenadas **E: 65.883.265 m** e **N: 752.464.690 m** com azimute **7° 16' 45,13"** e distância de **23.05 m** até o vértice **Pt746**, definido pelas coordenadas **E: 65.883.557 m** e **N: 752.466.976 m** com azimute **7° 29' 17,58"** e distância de **19.57 m** até o vértice **Pt747**, definido pelas coordenadas **E: 65.883.812 m** e **N: 752.468.916 m** com azimute **7° 13' 50,21"** e distância de **22.88 m** até o vértice **Pt748**, definido pelas coordenadas **E: 65.884.100 m** e **N: 752.471.186 m** com azimute **21° 33' 12,34"** e distância de **27.03 m** até o vértice **Pt749**, definido pelas coordenadas **E: 65.885.093 m** e **N: 752.473.700 m** com azimute **40° 44' 57,09"** e distância de **17.65 m** até o vértice **Pt750**, definido pelas coordenadas **E: 65.886.245 m** e **N: 752.475.037 m** com azimute **40° 59' 57,10"** e distância de **22.80 m** até o vértice **Pt751**, definido pelas coordenadas **E: 65.887.741 m** e **N: 752.476.758 m** com azimute **51° 26' 01,00"** e distância de **26.82 m** até o vértice **Pt752**, definido pelas coordenadas **E: 65.889.838 m** e **N: 752.478.430 m** com azimute **81° 28' 00,42"** e distância de **23.12 m** até o vértice **Pt753**, definido pelas coordenadas **E: 65.892.124 m** e **N: 752.478.773 m** com azimute **81° 07' 30,10"** e distância de **15.56 m** até o vértice **Pt754**, definido pelas coordenadas **E: 65.893.661 m** e **N: 752.479.013 m** com azimute **92° 56' 08,42"** e distância de **8.98 m** até o vértice **Pt755**, definido pelas coordenadas **E: 65.894.558 m** e **N: 752.478.967 m** com azimute

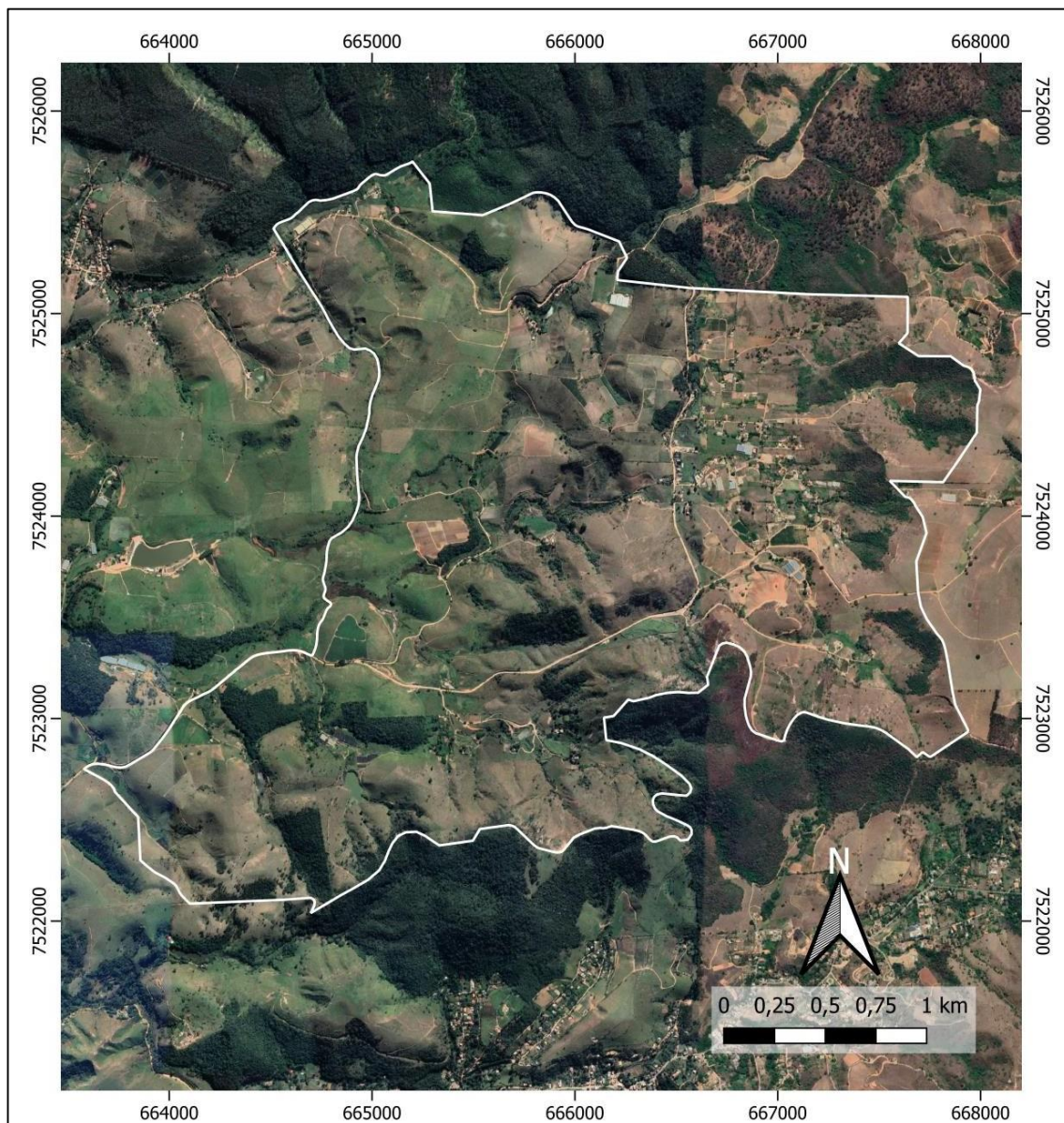
92° 57' 35,47" e distância de 9.10 m até o vértice Pt756, definido pelas coordenadas E: 65.895.467 m e N: 752.478.920 m com azimute 92° 32' 28,11" e distância de 17.37 m até o vértice Pt757, definido pelas coordenadas E: 65.897.202 m e N: 752.478.843 m com azimute 92° 31' 52,48" e distância de 13.13 m até o vértice Pt758, definido pelas coordenadas E: 65.898.514 m e N: 752.478.785 m com azimute 94° 19' 48,22" e distância de 7.68 m até o vértice Pt759, definido pelas coordenadas E: 65.899.280 m e N: 752.478.727 m com azimute 94° 53' 03,55" e distância de 11.04 m até o vértice Pt760, definido pelas coordenadas E: 65.900.380 m e N: 752.478.633 m com azimute 94° 12' 05,91" e distância de 15.83 m até o vértice Pt761, definido pelas coordenadas E: 65.901.959 m e N: 752.478.517 m com azimute 99° 34' 47,61" e distância de 2.40 m até o vértice Pt762, definido pelas coordenadas E: 65.902.196 m e N: 752.478.477 m com azimute 96° 25' 48,62" e distância de 16.88 m até o vértice Pt763, definido pelas coordenadas E: 65.903.873 m e N: 752.478.288 m com azimute 96° 53' 11,14" e distância de 14.60 m até o vértice Pt764, definido pelas coordenadas E: 65.905.322 m e N: 752.478.113 m com azimute 97° 36' 19,10" e distância de 24.86 m até o vértice Pt765, definido pelas coordenadas E: 65.907.786 m e N: 752.477.784 m com azimute 97° 49' 08,73" e distância de 23.45 m até o vértice Pt766, definido pelas coordenadas E: 65.910.109 m e N: 752.477.465 m com azimute 97° 46' 21,33" e distância de 20.85 m até o vértice Pt767, definido pelas coordenadas E: 65.912.175 m e N: 752.477.183 m com azimute 97° 29' 29,38" e distância de 10.28 m até o vértice Pt768, definido pelas coordenadas E: 65.913.194 m e N: 752.477.049 m com azimute 96° 56' 23,08" e distância de 19.95 m até o vértice Pt769, definido pelas coordenadas E: 65.915.174 m e N: 752.476.808 m com azimute 74° 58' 42,02" e distância de 12.27 m até o vértice Pt770, definido pelas coordenadas E: 65.916.359 m e N: 752.477.126 m com azimute 41° 40' 22,42" e distância de 15.72 m até o vértice Pt771, definido pelas coordenadas E: 65.917.404 m e N: 752.478.300 m com azimute 31° 01' 51,05" e distância de 11.72 m até o vértice Pt772, definido pelas coordenadas E: 65.918.008 m e N: 752.479.304 m com azimute 30° 15' 08,94" e distância de 20.86 m até o vértice Pt773, definido pelas coordenadas E: 65.919.059 m e N: 752.481.106 m com azimute 28° 35' 09,15" e distância de 11.16 m até o vértice Pt774, definido pelas coordenadas E: 65.919.593 m e N: 752.482.086 m com azimute 28° 04' 27,06" e distância de 19.87 m até o vértice Pt775, definido pelas coordenadas E: 65.920.528 m e N: 752.483.839 m com azimute 34° 41' 04,14" e distância de 13.58 m até o vértice Pt776, definido pelas coordenadas E: 65.921.301 m e N: 752.484.956 m com azimute 34° 28' 25,32" e distância de 23.73 m até o vértice Pt777, definido pelas coordenadas E: 65.922.644 m e N: 752.486.912 m com azimute 49° 06' 31,55" e distância de 13.72 m até o vértice Pt778, definido pelas coordenadas E: 65.923.681 m e N: 752.487.810 m com azimute 88° 18' 09,67" e distância de 26.67 m até o vértice Pt779, definido pelas coordenadas E: 65.926.347 m e N: 752.487.889 m com azimute 95° 03' 20,37" e distância de 25.42 m até o vértice Pt780, definido pelas coordenadas E: 65.928.879 m e N: 752.487.665 m com azimute 103° 02' 29,18" e distância de 69.71 m até o vértice Pt781, definido pelas coordenadas E: 65.935.670 m e N: 752.486.092 m com azimute 102° 43' 02,19" e distância de 45.83 m até o vértice Pt782, definido pelas coordenadas E: 65.940.141 m e N: 752.485.083 m com azimute 96° 00' 46,62" e distância de 22.82 m até o vértice Pt783, definido pelas coordenadas E: 65.942.410 m e N: 752.484.844 m com azimute 97° 12' 46,29" e distância de 30.74 m até o vértice Pt784, definido pelas coordenadas E: 65.945.460 m e N: 752.484.458 m com azimute 96° 29' 18,93" e distância de 23.45 m até o vértice Pt785, definido pelas coordenadas E: 65.947.790 m e N: 752.484.193 m com azimute 98° 58' 12,56" e distância de 48.23 m até o vértice Pt786, definido pelas coordenadas E: 65.952.554 m e N: 752.483.441 m com azimute 102° 18' 46,18" e distância de 35.97 m até o vértice Pt787, definido pelas coordenadas E: 65.956.068 m e N: 752.482.674 m com azimute 103° 00' 31,63" e distância de 66.68 m até o vértice Pt788, definido pelas coordenadas E: 65.962.565 m e N: 752.481.173 m com azimute 105° 16' 07,64" e distância de 36.76 m até o vértice Pt789, definido pelas coordenadas E: 65.966.111 m e N: 752.480.205 m com azimute 102° 02' 11,23" e distância de 54.91 m até o vértice

Pt790, definido pelas coordenadas **E: 65.971.481 m** e **N: 752.479.060 m** com azimute **101° 33' 25,07"** e distância de **28.20 m** até o vértice **Pt791**, definido pelas coordenadas **E: 65.974.244 m** e **N: 752.478.495 m** com azimute **100° 27' 52,44"** e distância de **37.22 m** até o vértice **Pt792**, definido pelas coordenadas **E: 65.977.904 m** e **N: 752.477.819 m** com azimute **100° 02' 51,70"** e distância de **25.91 m** até o vértice **Pt793**, definido pelas coordenadas **E: 65.980.455 m** e **N: 752.477.367 m** com azimute **100° 42' 12,16"** e distância de **54.65 m** até o vértice **Pt794**, definido pelas coordenadas **E: 65.985.825 m** e **N: 752.476.352 m** com azimute **103° 26' 59,92"** e distância de **35.56 m** até o vértice **Pt795**, definido pelas coordenadas **E: 65.989.283 m** e **N: 752.475.525 m** com azimute **99° 34' 53,33"** e distância de **30.04 m** até o vértice **Pt796**, definido pelas coordenadas **E: 65.992.245 m** e **N: 752.475.025 m** com azimute **99° 18' 38,12"** e distância de **14.28 m** até o vértice **Pt797**, definido pelas coordenadas **E: 65.993.654 m** e **N: 752.474.794 m** com azimute **86° 44' 14,80"** e distância de **22.67 m** até o vértice **Pt798**, definido pelas coordenadas **E: 65.995.917 m** e **N: 752.474.923 m** com azimute **41° 08' 01,48"** e distância de **20.66 m** até o vértice **Pt799**, definido pelas coordenadas **E: 65.997.276 m** e **N: 752.476.479 m** com azimute **52° 23' 12,29"** e distância de **21.12 m** até o vértice **Pt800**, definido pelas coordenadas **E: 65.998.949 m** e **N: 752.477.768 m** com azimute **24° 01' 15,75"** e distância de **35.77 m** até o vértice **Pt801**, definido pelas coordenadas **E: 66.000.405 m** e **N: 752.481.035 m** com azimute **24° 15' 26,66"** e distância de **37.87 m** até o vértice **Pt802**, definido pelas coordenadas **E: 66.001.961 m** e **N: 752.484.488 m** com azimute **23° 47' 15,83"** e distância de **29.63 m** até o vértice **Pt803**, definido pelas coordenadas **E: 66.003.156 m** e **N: 752.487.199 m** com azimute **24° 00' 32,61"** e distância de **43.72 m** até o vértice **Pt804**, definido pelas coordenadas **E: 66.004.935 m** e **N: 752.491.193 m** com azimute **24° 07' 30,94"** e distância de **34.67 m** até o vértice **Pt805**, definido pelas coordenadas **E: 66.006.352 m** e **N: 752.494.357 m** com azimute **23° 54' 38,08"** e distância de **42.58 m** até o vértice **Pt806**, definido pelas coordenadas **E: 66.008.078 m** e **N: 752.498.250 m** com azimute **10° 50' 13,93"** e distância de **50.15 m** até o vértice **Pt807**, definido pelas coordenadas **E: 66.009.021 m** e **N: 752.503.176 m** com azimute **12° 14' 46,80"** e distância de **5.28 m** até o vértice **Pt808**, definido pelas coordenadas **E: 66.009.133 m** e **N: 752.503.692 m** com azimute **10° 37' 31,90"** e distância de **23.97 m** até o vértice **Pt809**, definido pelas coordenadas **E: 66.009.575 m** e **N: 752.506.048 m** com azimute **10° 57' 22,24"** e distância de **42.88 m** até o vértice **Pt810**, definido pelas coordenadas **E: 66.010.390 m** e **N: 752.510.258 m** com azimute **10° 52' 58,73"** e distância de **59.48 m** até o vértice **Pt811**, definido pelas coordenadas **E: 66.011.513 m** e **N: 752.516.099 m** com azimute **123° 53' 54,06"** e distância de **44.25 m** até o vértice **Pt812**, definido pelas coordenadas **E: 66.015.186 m** e **N: 752.513.631 m** com azimute **81° 42' 53,13"** e distância de **9.92 m** até o vértice **Pt813**, definido pelas coordenadas **E: 66.016.168 m** e **N: 752.513.774 m** com azimute **84° 30' 33,07"** e distância de **14.53 m** até o vértice **Pt814**, definido pelas coordenadas **E: 66.017.614 m** e **N: 752.513.913 m** com azimute **79° 59' 01,58"** e distância de **24.15 m** até o vértice **Pt815**, definido pelas coordenadas **E: 66.019.992 m** e **N: 752.514.333 m** com azimute **79° 21' 56,70"** e distância de **9.65 m** até o vértice **Pt816**, definido pelas coordenadas **E: 66.020.940 m** e **N: 752.514.511 m** com azimute **76° 26' 11,19"** e distância de **11.17 m** até o vértice **Pt817**, definido pelas coordenadas **E: 66.022.026 m** e **N: 752.514.773 m** com azimute **66° 49' 45,61"** e distância de **8.08 m** até o vértice **Pt818**, definido pelas coordenadas **E: 66.022.769 m** e **N: 752.515.091 m** com azimute **61° 11' 21,14"** e distância de **7.30 m** até o vértice **Pt819**, definido pelas coordenadas **E: 66.023.409 m** e **N: 752.515.443 m** com azimute **54° 18' 55,45"** e distância de **20.40 m** até o vértice **Pt820**, definido pelas coordenadas **E: 66.025.066 m** e **N: 752.516.633 m** com azimute **46° 17' 11,91"** e distância de **13.23 m** até o vértice **Pt821**, definido pelas coordenadas **E: 66.026.022 m** e **N: 752.517.547 m** com azimute **37° 59' 10,45"** e distância de **4.52 m** até o vértice **Pt822**, definido pelas coordenadas **E: 66.026.300 m** e **N: 752.517.903 m** com azimute **26° 12' 33,05"** e distância de **3.60 m** até o vértice **Pt823**, definido pelas coordenadas **E: 66.026.459 m** e **N: 752.518.226 m** com azimute **20° 05' 58,15"** e distância de **9.25 m** até o vértice **Pt824**, definido pelas coordenadas **E: 66.026.777 m** e **N:**

752.519.095 m com azimute **19° 47' 27,91"** e distância de **19.37 m** até o vértice **Pt825**, definido pelas coordenadas **E: 66.027.433 m** e **N: 752.520.918 m** com azimute **19° 15' 14,73"** e distância de **22.56 m** até o vértice **Pt826**, definido pelas coordenadas **E: 66.028.177 m** e **N: 752.523.048 m** com azimute **19° 46' 53,59"** e distância de **9.96 m** até o vértice **Pt827**, definido pelas coordenadas **E: 66.028.514 m** e **N: 752.523.985 m** com azimute **26° 03' 58,39"** e distância de **3.60 m** até o vértice **Pt828**, definido pelas coordenadas **E: 66.028.672 m** e **N: 752.524.308 m** com azimute **40° 46' 54,14"** e distância de **4.13 m** até o vértice **Pt829**, definido pelas coordenadas **E: 66.028.942 m** e **N: 752.524.621 m** com azimute **51° 22' 37,85"** e distância de **4.84 m** até o vértice **Pt830**, definido pelas coordenadas **E: 66.029.320 m** e **N: 752.524.923 m** com azimute **69° 51' 49,31"** e distância de **3.83 m** até o vértice **Pt831**, definido pelas coordenadas **E: 66.029.680 m** e **N: 752.525.055 m** com azimute **81° 33' 43,31"** e distância de **7.63 m** até o vértice **Pt832**, definido pelas coordenadas **E: 66.030.435 m** e **N: 752.525.167 m** com azimute **84° 38' 08,10"** e distância de **10.38 m** até o vértice **Pt833**, definido pelas coordenadas **E: 66.031.468 m** e **N: 752.525.264 m** com azimute **94° 45' 32,96"** e distância de **10.61 m** até o vértice **Pt834**, definido pelas coordenadas **E: 66.032.525 m** e **N: 752.525.176 m** com azimute **93° 40' 46,84"** e distância de **14.18 m** até o vértice **Pt835**, definido pelas coordenadas **E: 66.033.940 m** e **N: 752.525.085 m** com azimute **81° 01' 21,02"** e distância de **12.24 m** até o vértice **Pt836**, definido pelas coordenadas **E: 66.035.149 m** e **N: 752.525.276 m** com azimute **55° 15' 50,59"** e distância de **11.55 m** até o vértice **Pt837**, definido pelas coordenadas **E: 66.036.098 m** e **N: 752.525.934 m** com azimute **35° 44' 49,24"** e distância de **5.41 m** até o vértice **Pt838**, definido pelas coordenadas **E: 66.036.414 m** e **N: 752.526.373 m** com azimute **16° 37' 30,65"** e distância de **7.41 m** até o vértice **Pt839**, definido pelas coordenadas **E: 66.036.626 m** e **N: 752.527.083 m** com azimute **9° 31' 24,38"** e distância de **9.25 m** até o vértice **Pt840**, definido pelas coordenadas **E: 66.036.779 m** e **N: 752.527.995 m** com azimute **12° 52' 52,74"** e distância de **7.58 m** até o vértice **Pt841**, definido pelas coordenadas **E: 66.036.948 m** e **N: 752.528.734 m** com azimute **23° 02' 47,18"** e distância de **6.92 m** até o vértice **Pt842**, definido pelas coordenadas **E: 66.037.219 m** e **N: 752.529.371 m** com azimute **40° 41' 19,87"** e distância de **7.81 m** até o vértice **Pt843**, definido pelas coordenadas **E: 66.037.728 m** e **N: 752.529.963 m** com azimute **57° 40' 10,11"** e distância de **18.12 m** até o vértice **Pt844**, definido pelas coordenadas **E: 66.039.259 m** e **N: 752.530.932 m** com azimute **62° 55' 48,55"** e distância de **15.23 m** até o vértice **Pt845**, definido pelas coordenadas **E: 66.040.615 m** e **N: 752.531.625 m** com azimute **62° 58' 52,21"** e distância de **12.99 m** até o vértice **Pt846**, definido pelas coordenadas **E: 66.041.772 m** e **N: 752.532.215 m** com azimute **64° 31' 40,44"** e distância de **8.44 m** até o vértice **Pt847**, definido pelas coordenadas **E: 66.042.534 m** e **N: 752.532.578 m** com azimute **64° 43' 57,68"** e distância de **11.06 m** até o vértice **Pt848**, definido pelas coordenadas **E: 66.043.534 m** e **N: 752.533.050 m** com azimute **77° 35' 56,30"** e distância de **8.75 m** até o vértice **Pt0**, definido pelas coordenadas **E: 66.044.389 m** e **N: 752.533.238 m** com azimute **80° 39' 10,18"** e distância de **5.73 m** até o vértice **Pt1**, encerrando este perímetro.

Todas as coordenadas aqui descritas estão georreferenciadas ao Sistema Geodésico Brasileiro e encontram-se representadas no Sistema UTM, referenciadas ao Meridiano Central 51 WGr, fuso 23S, tendo como Datum o SIRGAS2000. Todos os azimutes e distâncias, área e perímetro foram calculados no plano de projeção UTM.

BAIRRO CAPIVARA






BAIRROS DO MUNICÍPIO
DE
PATY DO ALFERES - RJ



BAIRRO: CAPIVARA

Legenda

-  Limite Municipal de Paty do Alferes
-  Municípios Vizinhos
-  Perimetro do Bairro Capivara

Datum SIRGAS 2000
Projeção UTM - FUSO 23S
Base cartográfica: IBGE (2022)
Elaboração: Thiago Roberto Rivello da Silva
Elaborado em 2023

DataPaty
Núcleo de Estudos

MEMORIAL DESCRITIVO CAPIVARA

Inicia-se a descrição deste perímetro no vértice **Pt1**, definido pelas coordenadas **E: 66.519.899 m** e **N: 752.575.087 m** com azimute **142° 10' 03"** e distância de **139.41 m** até o vértice **Pt2**, definido pelas coordenadas **E: 66.528.450 m** e **N: 752.564.076 m** com azimute **174° 16' 28"** e distância de **136.82 m** até o vértice **Pt3**, definido pelas coordenadas **E: 66.529.815 m** e **N: 752.550.462 m** com azimute **94° 20' 11"** e distância de **188.99 m** até o vértice **Pt4**, definido pelas coordenadas **E: 66.548.660 m** e **N: 752.549.033 m** com azimute **94° 40' 51"** e distância de **58.70 m** até o vértice **Pt5**, definido pelas coordenadas **E: 66.554.510 m** e **N: 752.548.554 m** com azimute **67° 23' 43"** e distância de **149.65 m** até o vértice **Pt6**, definido pelas coordenadas **E: 66.568.325 m** e **N: 752.554.306 m** com azimute **64° 27' 54"** e distância de **121.40 m** até o vértice **Pt7**, definido pelas coordenadas **E: 66.579.279 m** e **N: 752.559.539 m** com azimute **79° 45' 43"** e distância de **12.27 m** até o vértice **Pt8**, definido pelas coordenadas **E: 66.580.486 m** e **N: 752.559.757 m** com azimute **86° 22' 25"** e distância de **13.60 m** até o vértice **Pt9**, definido pelas coordenadas **E: 66.581.843 m** e **N: 752.559.843 m** com azimute **92° 36' 24"** e distância de **12.75 m** até o vértice **Pt10**, definido pelas coordenadas **E: 66.583.117 m** e **N: 752.559.785 m** com azimute **98° 20' 41"** e distância de **18.12 m** até o vértice **Pt11**, definido pelas coordenadas **E: 66.584.910 m** e **N: 752.559.522 m** com azimute **103° 38' 22"** e distância de **16.11 m** até o vértice **Pt12**, definido pelas coordenadas **E: 66.586.476 m** e **N: 752.559.142 m** com azimute **111° 20' 27"** e distância de **16.40 m** até o vértice **Pt13**, definido pelas coordenadas **E: 66.588.004 m** e **N: 752.558.545 m** com azimute **121° 33' 18"** e distância de **21.44 m** até o vértice **Pt14**, definido pelas coordenadas **E: 66.589.831 m** e **N: 752.557.423 m** com azimute **132° 07' 03"** e distância de **26.15 m** até o vértice **Pt15**, definido pelas coordenadas **E: 66.591.771 m** e **N: 752.555.669 m** com azimute **146° 44' 00"** e distância de **123.09 m** até o vértice **Pt16**, definido pelas coordenadas **E: 66.598.523 m** e **N: 752.545.377 m** com azimute **136° 26' 40"** e distância de **21.32 m** até o vértice **Pt17**, definido pelas coordenadas **E: 66.599.992 m** e **N: 752.543.832 m** com azimute **122° 42' 10"** e distância de **12.72 m** até o vértice **Pt18**, definido pelas coordenadas **E: 66.601.062 m** e **N: 752.543.145 m** com azimute **107° 35' 43"** e distância de **13.60 m** até o vértice **Pt19**, definido pelas coordenadas **E: 66.602.358 m** e **N: 752.542.734 m** com azimute **104° 31' 43"** e distância de **14.11 m** até o vértice **Pt20**, definido pelas coordenadas **E: 66.603.724 m** e **N: 752.542.380 m** com azimute **106° 26' 02"** e distância de **21.92 m** até o vértice **Pt21**, definido pelas coordenadas **E: 66.605.826 m** e **N: 752.541.760 m** com azimute **108° 38' 11"** e distância de **17.99 m** até o vértice **Pt22**, definido pelas coordenadas **E: 66.607.531 m** e **N: 752.541.185 m** com azimute **112° 50' 12"** e distância de **18.29 m** até o vértice **Pt23**, definido pelas coordenadas **E: 66.609.217 m** e **N: 752.540.475 m** com azimute **111° 08' 59"** e distância de **134.53 m** até o vértice **Pt24**, definido pelas coordenadas **E: 66.621.764 m** e **N: 752.535.621 m** com azimute **153° 57' 47"** e distância de **90.26 m** até o vértice **Pt25**, definido pelas coordenadas **E: 66.625.726 m** e **N: 752.527.511 m** com azimute **213° 49' 14"** e distância de **79.21 m** até o vértice **Pt26**, definido pelas coordenadas **E: 66.621.317 m** e **N: 752.520.930 m** com azimute **186° 41' 25"** e distância de **44.29 m** até o vértice **Pt27**, definido pelas coordenadas **E: 66.620.801 m** e **N: 752.516.531 m** com azimute **96° 14' 29"** e distância de **362.31 m** até o vértice **Pt28**, definido pelas coordenadas **E: 66.656.817 m** e **N: 752.512.592 m** com azimute **93° 00' 53"** e distância de **586.77 m** até o vértice **Pt29**, definido pelas coordenadas **E: 66.715.413 m** e **N: 752.509.506 m** com azimute **91° 31' 11"** e distância de **403.81 m** até o vértice **Pt30**, definido pelas coordenadas **E: 66.755.780 m** e **N: 752.508.435 m** com azimute **91° 19' 11"** e distância de **83.36 m** até o vértice **Pt31**, definido pelas coordenadas **E: 66.764.114 m** e **N: 752.508.243 m** com azimute **180° 14' 57"** e distância de **179.44 m** até o vértice **Pt32**, definido pelas coordenadas **E: 66.764.036 m** e **N: 752.490.299 m** com azimute **221° 05' 29"** e distância de **66.08 m** até o vértice **Pt33**, definido pelas coordenadas **E: 66.759.693 m** e **N: 752.485.319 m** com azimute

123° 00' 08" e distância de 116.44 m até o vértice Pt34, definido pelas coordenadas E: 66.769.458 m e N: 752.478.977 m com azimute 90° 27' 21" e distância de 158.43 m até o vértice Pt35, definido pelas coordenadas E: 66.785.300 m e N: 752.478.851 m com azimute 125° 52' 17" e distância de 78.04 m até o vértice Pt36, definido pelas coordenadas E: 66.791.624 m e N: 752.474.278 m com azimute 105° 54' 14" e distância de 11.39 m até o vértice Pt37, definido pelas coordenadas E: 66.792.719 m e N: 752.473.966 m com azimute 110° 03' 02" e distância de 13.80 m até o vértice Pt38, definido pelas coordenadas E: 66.794.015 m e N: 752.473.493 m com azimute 116° 17' 57" e distância de 6.75 m até o vértice Pt39, definido pelas coordenadas E: 66.794.620 m e N: 752.473.194 m com azimute 125° 27' 36" e distância de 7.72 m até o vértice Pt40, definido pelas coordenadas E: 66.795.249 m e N: 752.472.746 m com azimute 137° 55' 32" e distância de 8.31 m até o vértice Pt41, definido pelas coordenadas E: 66.795.806 m e N: 752.472.129 m com azimute 147° 57' 60" e distância de 10.84 m até o vértice Pt42, definido pelas coordenadas E: 66.796.381 m e N: 752.471.210 m com azimute 154° 27' 59" e distância de 7.70 m até o vértice Pt43, definido pelas coordenadas E: 66.796.713 m e N: 752.470.515 m com azimute 171° 18' 04" e distância de 30.48 m até o vértice Pt44, definido pelas coordenadas E: 66.797.174 m e N: 752.467.502 m com azimute 172° 49' 08" e distância de 7.60 m até o vértice Pt45, definido pelas coordenadas E: 66.797.269 m e N: 752.466.748 m com azimute 148° 14' 26" e distância de 50.38 m até o vértice Pt46, definido pelas coordenadas E: 66.799.921 m e N: 752.462.464 m com azimute 186° 42' 46" e distância de 57.57 m até o vértice Pt47, definido pelas coordenadas E: 66.799.248 m e N: 752.456.746 m com azimute 201° 42' 42" e distância de 22.52 m até o vértice Pt48, definido pelas coordenadas E: 66.798.415 m e N: 752.454.654 m com azimute 181° 04' 15" e distância de 134.83 m até o vértice Pt49, definido pelas coordenadas E: 66.798.163 m e N: 752.441.173 m com azimute 213° 32' 24" e distância de 168.23 m até o vértice Pt50, definido pelas coordenadas E: 66.788.868 m e N: 752.427.151 m com azimute 214° 59' 17" e distância de 127.22 m até o vértice Pt51, definido pelas coordenadas E: 66.781.573 m e N: 752.416.728 m com azimute 271° 23' 19" e distância de 263.25 m até o vértice Pt52, definido pelas coordenadas E: 66.755.256 m e N: 752.417.366 m com azimute 135° 50' 46" e distância de 110.12 m até o vértice Pt53, definido pelas coordenadas E: 66.762.927 m e N: 752.409.465 m com azimute 100° 36' 45" e distância de 14.50 m até o vértice Pt54, definido pelas coordenadas E: 66.764.352 m e N: 752.409.198 m com azimute 119° 28' 23" e distância de 15.95 m até o vértice Pt55, definido pelas coordenadas E: 66.765.741 m e N: 752.408.413 m com azimute 141° 33' 12" e distância de 22.24 m até o vértice Pt56, definido pelas coordenadas E: 66.767.124 m e N: 752.406.671 m com azimute 154° 00' 18" e distância de 19.78 m até o vértice Pt57, definido pelas coordenadas E: 66.767.991 m e N: 752.404.893 m com azimute 146° 50' 33" e distância de 63.85 m até o vértice Pt58, definido pelas coordenadas E: 66.771.483 m e N: 752.399.548 m com azimute 166° 33' 11" e distância de 81.83 m até o vértice Pt59, definido pelas coordenadas E: 66.773.386 m e N: 752.391.589 m com azimute 199° 53' 22" e distância de 148.88 m até o vértice Pt60, definido pelas coordenadas E: 66.768.321 m e N: 752.377.589 m com azimute 176° 43' 22" e distância de 153.41 m até o vértice Pt61, definido pelas coordenadas E: 66.769.198 m e N: 752.362.273 m com azimute 168° 49' 33" e distância de 71.93 m até o vértice Pt62, definido pelas coordenadas E: 66.770.592 m e N: 752.355.216 m com azimute 154° 36' 52" e distância de 68.65 m até o vértice Pt63, definido pelas coordenadas E: 66.773.535 m e N: 752.349.014 m com azimute 145° 05' 56" e distância de 90.94 m até o vértice Pt64, definido pelas coordenadas E: 66.778.738 m e N: 752.341.556 m com azimute 137° 11' 28" e distância de 20.16 m até o vértice Pt65, definido pelas coordenadas E: 66.780.108 m e N: 752.340.077 m com azimute 144° 11' 56" e distância de 16.94 m até o vértice Pt66, definido pelas coordenadas E: 66.781.099 m e N: 752.338.703 m com azimute 156° 36' 45" e distância de 17.91 m até o vértice Pt67, definido pelas coordenadas E: 66.781.810 m e N: 752.337.059 m com azimute 163° 21' 04" e distância de 17.45 m até o vértice Pt68, definido pelas coordenadas E: 66.782.310 m e N: 752.335.387 m com azimute 165° 05' 41" e distância de 16.95 m

até o vértice **Pt69**, definido pelas coordenadas **E: 66.782.746 m** e **N: 752.333.749 m** com azimute **169° 17' 44"** e distância de **63.47 m** até o vértice **Pt70**, definido pelas coordenadas **E: 66.783.925 m** e **N: 752.327.512 m** com azimute **171° 19' 38"** e distância de **36.14 m** até o vértice **Pt71**, definido pelas coordenadas **E: 66.784.470 m** e **N: 752.323.939 m** com azimute **170° 42' 28"** e distância de **107.39 m** até o vértice **Pt72**, definido pelas coordenadas **E: 66.786.204 m** e **N: 752.313.341 m** com azimute **168° 16' 05"** e distância de **67.38 m** até o vértice **Pt73**, definido pelas coordenadas **E: 66.787.574 m** e **N: 752.306.744 m** com azimute **153° 08' 56"** e distância de **138.82 m** até o vértice **Pt74**, definido pelas coordenadas **E: 66.793.844 m** e **N: 752.294.359 m** com azimute **181° 53' 45"** e distância de **5.74 m** até o vértice **Pt75**, definido pelas coordenadas **E: 66.793.825 m** e **N: 752.293.785 m** com azimute **207° 15' 41"** e distância de **5.15 m** até o vértice **Pt76**, definido pelas coordenadas **E: 66.793.589 m** e **N: 752.293.327 m** com azimute **228° 11' 27"** e distância de **4.07 m** até o vértice **Pt77**, definido pelas coordenadas **E: 66.793.286 m** e **N: 752.293.056 m** com azimute **237° 06' 11"** e distância de **10.22 m** até o vértice **Pt78**, definido pelas coordenadas **E: 66.792.428 m** e **N: 752.292.501 m** com azimute **235° 16' 01"** e distância de **17.22 m** até o vértice **Pt79**, definido pelas coordenadas **E: 66.791.013 m** e **N: 752.291.520 m** com azimute **236° 38' 07"** e distância de **33.69 m** até o vértice **Pt80**, definido pelas coordenadas **E: 66.788.199 m** e **N: 752.289.667 m** com azimute **236° 14' 56"** e distância de **150.69 m** até o vértice **Pt81**, definido pelas coordenadas **E: 66.775.670 m** e **N: 752.281.295 m** com azimute **254° 16' 20"** e distância de **3.62 m** até o vértice **Pt82**, definido pelas coordenadas **E: 66.775.322 m** e **N: 752.281.197 m** com azimute **274° 56' 32"** e distância de **4.53 m** até o vértice **Pt83**, definido pelas coordenadas **E: 66.774.871 m** e **N: 752.281.236 m** com azimute **288° 11' 01"** e distância de **4.33 m** até o vértice **Pt84**, definido pelas coordenadas **E: 66.774.460 m** e **N: 752.281.371 m** com azimute **305° 40' 58"** e distância de **3.67 m** até o vértice **Pt85**, definido pelas coordenadas **E: 66.774.162 m** e **N: 752.281.585 m** com azimute **305° 42' 24"** e distância de **11.03 m** até o vértice **Pt86**, definido pelas coordenadas **E: 66.773.266 m** e **N: 752.282.229 m** com azimute **306° 28' 04"** e distância de **13.11 m** até o vértice **Pt87**, definido pelas coordenadas **E: 66.772.212 m** e **N: 752.283.008 m** com azimute **298° 48' 01"** e distância de **4.82 m** até o vértice **Pt88**, definido pelas coordenadas **E: 66.771.790 m** e **N: 752.283.240 m** com azimute **272° 40' 22"** e distância de **4.07 m** até o vértice **Pt89**, definido pelas coordenadas **E: 66.771.383 m** e **N: 752.283.259 m** com azimute **241° 57' 23"** e distância de **4.68 m** até o vértice **Pt90**, definido pelas coordenadas **E: 66.770.970 m** e **N: 752.283.039 m** com azimute **231° 37' 08"** e distância de **5.46 m** até o vértice **Pt91**, definido pelas coordenadas **E: 66.770.542 m** e **N: 752.282.700 m** com azimute **227° 27' 07"** e distância de **26.12 m** até o vértice **Pt92**, definido pelas coordenadas **E: 66.768.618 m** e **N: 752.280.934 m** com azimute **313° 36' 06"** e distância de **57.67 m** até o vértice **Pt93**, definido pelas coordenadas **E: 66.764.442 m** e **N: 752.284.911 m** com azimute **305° 54' 23"** e distância de **139.86 m** até o vértice **Pt94**, definido pelas coordenadas **E: 66.753.114 m** e **N: 752.293.113 m** com azimute **298° 55' 14"** e distância de **26.99 m** até o vértice **Pt95**, definido pelas coordenadas **E: 66.750.752 m** e **N: 752.294.418 m** com azimute **292° 50' 36"** e distância de **22.87 m** até o vértice **Pt96**, definido pelas coordenadas **E: 66.748.644 m** e **N: 752.295.306 m** com azimute **283° 19' 24"** e distância de **26.51 m** até o vértice **Pt97**, definido pelas coordenadas **E: 66.746.064 m** e **N: 752.295.917 m** com azimute **277° 00' 35"** e distância de **19.75 m** até o vértice **Pt98**, definido pelas coordenadas **E: 66.744.104 m** e **N: 752.296.158 m** com azimute **276° 20' 31"** e distância de **36.85 m** até o vértice **Pt99**, definido pelas coordenadas **E: 66.740.442 m** e **N: 752.296.565 m** com azimute **278° 21' 14"** e distância de **77.16 m** até o vértice **Pt100**, definido pelas coordenadas **E: 66.732.808 m** e **N: 752.297.686 m** com azimute **282° 14' 49"** e distância de **85.52 m** até o vértice **Pt101**, definido pelas coordenadas **E: 66.724.451 m** e **N: 752.299.500 m** com azimute **287° 05' 02"** e distância de **46.67 m** até o vértice **Pt102**, definido pelas coordenadas **E: 66.719.990 m** e **N: 752.300.871 m** com azimute **289° 34' 30"** e distância de **31.31 m** até o vértice **Pt103**, definido pelas coordenadas **E: 66.717.040 m** e **N: 752.301.920 m** com azimute **290° 25' 51"** e distância de **25.70 m** até o vértice **Pt104**, definido pelas coordenadas **E: 66.714.632 m** e **N: 752.302.817 m** com

azimute **284° 04' 36"** e distância de **17.14 m** até o vértice **Pt105**, definido pelas coordenadas **E: 66.712.969 m** e **N: 752.303.234 m** com azimute **255° 28' 54"** e distância de **15.28 m** até o vértice **Pt106**, definido pelas coordenadas **E: 66.711.490 m** e **N: 752.302.851 m** com azimute **238° 58' 02"** e distância de **22.79 m** até o vértice **Pt107**, definido pelas coordenadas **E: 66.709.537 m** e **N: 752.301.676 m** com azimute **222° 13' 60"** e distância de **25.78 m** até o vértice **Pt108**, definido pelas coordenadas **E: 66.707.804 m** e **N: 752.299.767 m** com azimute **214° 10' 28"** e distância de **30.83 m** até o vértice **Pt109**, definido pelas coordenadas **E: 66.706.072 m** e **N: 752.297.216 m** com azimute **206° 44' 14"** e distância de **10.42 m** até o vértice **Pt110**, definido pelas coordenadas **E: 66.705.603 m** e **N: 752.296.285 m** com azimute **206° 40' 51"** e distância de **19.93 m** até o vértice **Pt111**, definido pelas coordenadas **E: 66.704.708 m** e **N: 752.294.504 m** com azimute **200° 27' 17"** e distância de **12.56 m** até o vértice **Pt112**, definido pelas coordenadas **E: 66.704.269 m** e **N: 752.293.327 m** com azimute **200° 33' 51"** e distância de **16.34 m** até o vértice **Pt113**, definido pelas coordenadas **E: 66.703.695 m** e **N: 752.291.797 m** com azimute **193° 02' 59"** e distância de **8.59 m** até o vértice **Pt114**, definido pelas coordenadas **E: 66.703.501 m** e **N: 752.290.960 m** com azimute **193° 20' 01"** e distância de **18.00 m** até o vértice **Pt115**, definido pelas coordenadas **E: 66.703.086 m** e **N: 752.289.209 m** com azimute **245° 20' 21"** e distância de **10.50 m** até o vértice **Pt116**, definido pelas coordenadas **E: 66.702.132 m** e **N: 752.288.771 m** com azimute **276° 12' 34"** e distância de **12.57 m** até o vértice **Pt117**, definido pelas coordenadas **E: 66.700.882 m** e **N: 752.288.907 m** com azimute **288° 15' 40"** e distância de **72.92 m** até o vértice **Pt118**, definido pelas coordenadas **E: 66.693.957 m** e **N: 752.291.192 m** com azimute **288° 23' 09"** e distância de **51.55 m** até o vértice **Pt119**, definido pelas coordenadas **E: 66.689.065 m** e **N: 752.292.818 m** com azimute **307° 12' 30"** e distância de **21.33 m** até o vértice **Pt120**, definido pelas coordenadas **E: 66.687.366 m** e **N: 752.294.108 m** com azimute **327° 46' 46"** e distância de **28.23 m** até o vértice **Pt121**, definido pelas coordenadas **E: 66.685.861 m** e **N: 752.296.496 m** com azimute **339° 51' 41"** e distância de **24.57 m** até o vértice **Pt122**, definido pelas coordenadas **E: 66.685.015 m** e **N: 752.298.803 m** com azimute **344° 46' 02"** e distância de **27.06 m** até o vértice **Pt123**, definido pelas coordenadas **E: 66.684.304 m** e **N: 752.301.414 m** com azimute **352° 27' 16"** e distância de **46.15 m** até o vértice **Pt124**, definido pelas coordenadas **E: 66.683.698 m** e **N: 752.305.989 m** com azimute **359° 49' 29"** e distância de **35.98 m** até o vértice **Pt125**, definido pelas coordenadas **E: 66.683.687 m** e **N: 752.309.587 m** com azimute **15° 01' 32"** e distância de **115.33 m** até o vértice **Pt126**, definido pelas coordenadas **E: 66.686.677 m** e **N: 752.320.726 m** com azimute **4° 13' 38"** e distância de **20.76 m** até o vértice **Pt127**, definido pelas coordenadas **E: 66.686.830 m** e **N: 752.322.796 m** com azimute **353° 02' 24"** e distância de **23.68 m** até o vértice **Pt128**, definido pelas coordenadas **E: 66.686.543 m** e **N: 752.325.147 m** com azimute **344° 28' 37"** e distância de **26.83 m** até o vértice **Pt129**, definido pelas coordenadas **E: 66.685.825 m** e **N: 752.327.732 m** com azimute **343° 04' 30"** e distância de **27.96 m** até o vértice **Pt130**, definido pelas coordenadas **E: 66.685.011 m** e **N: 752.330.407 m** com azimute **331° 10' 44"** e distância de **28.85 m** até o vértice **Pt131**, definido pelas coordenadas **E: 66.683.620 m** e **N: 752.332.935 m** com azimute **313° 21' 56"** e distância de **33.22 m** até o vértice **Pt132**, definido pelas coordenadas **E: 66.681.205 m** e **N: 752.335.216 m** com azimute **295° 01' 37"** e distância de **30.99 m** até o vértice **Pt133**, definido pelas coordenadas **E: 66.678.397 m** e **N: 752.336.527 m** com azimute **284° 21' 52"** e distância de **36.40 m** até o vértice **Pt134**, definido pelas coordenadas **E: 66.674.871 m** e **N: 752.337.430 m** com azimute **260° 54' 31"** e distância de **20.57 m** até o vértice **Pt135**, definido pelas coordenadas **E: 66.672.840 m** e **N: 752.337.105 m** com azimute **235° 06' 20"** e distância de **20.71 m** até o vértice **Pt136**, definido pelas coordenadas **E: 66.671.141 m** e **N: 752.335.920 m** com azimute **201° 25' 57"** e distância de **164.12 m** até o vértice **Pt137**, definido pelas coordenadas **E: 66.665.144 m** e **N: 752.320.643 m** com azimute **172° 12' 47"** e distância de **40.15 m** até o vértice **Pt138**, definido pelas coordenadas **E: 66.665.688 m** e **N: 752.316.665 m** com azimute **231° 47' 03"** e distância de **63.09 m** até o vértice **Pt139**, definido pelas coordenadas **E: 66.660.731 m** e **N:**

752.312.762 m com azimute **268° 37' 00"** e distância de **45.15 m** até o vértice **Pt140**, definido pelas coordenadas **E: 66.656.217 m** e **N: 752.312.653 m** com azimute **274° 56' 15"** e distância de **52.51 m** até o vértice **Pt141**, definido pelas coordenadas **E: 66.650.985 m** e **N: 752.313.105 m** com azimute **266° 06' 28"** e distância de **50.24 m** até o vértice **Pt142**, definido pelas coordenadas **E: 66.645.973 m** e **N: 752.312.764 m** com azimute **258° 46' 42"** e distância de **61.05 m** até o vértice **Pt143**, definido pelas coordenadas **E: 66.639.985 m** e **N: 752.311.576 m** com azimute **248° 53' 36"** e distância de **37.52 m** até o vértice **Pt144**, definido pelas coordenadas **E: 66.636.485 m** e **N: 752.310.225 m** com azimute **257° 26' 42"** e distância de **78.53 m** até o vértice **Pt145**, definido pelas coordenadas **E: 66.628.820 m** e **N: 752.308.518 m** com azimute **289° 53' 58"** e distância de **26.35 m** até o vértice **Pt146**, definido pelas coordenadas **E: 66.626.342 m** e **N: 752.309.415 m** com azimute **221° 37' 26"** e distância de **109.51 m** até o vértice **Pt147**, definido pelas coordenadas **E: 66.619.068 m** e **N: 752.301.229 m** com azimute **260° 30' 08"** e distância de **48.00 m** até o vértice **Pt148**, definido pelas coordenadas **E: 66.614.334 m** e **N: 752.300.437 m** com azimute **174° 19' 29"** e distância de **111.44 m** até o vértice **Pt149**, definido pelas coordenadas **E: 66.615.436 m** e **N: 752.289.348 m** com azimute **101° 08' 59"** e distância de **74.99 m** até o vértice **Pt150**, definido pelas coordenadas **E: 66.622.793 m** e **N: 752.287.898 m** com azimute **108° 46' 34"** e distância de **97.21 m** até o vértice **Pt151**, definido pelas coordenadas **E: 66.631.997 m** e **N: 752.284.769 m** com azimute **117° 08' 25"** e distância de **71.27 m** até o vértice **Pt152**, definido pelas coordenadas **E: 66.638.339 m** e **N: 752.281.518 m** com azimute **121° 52' 11"** e distância de **44.36 m** até o vértice **Pt153**, definido pelas coordenadas **E: 66.642.106 m** e **N: 752.279.176 m** com azimute **124° 30' 26"** e distância de **69.62 m** até o vértice **Pt154**, definido pelas coordenadas **E: 66.647.843 m** e **N: 752.275.232 m** com azimute **126° 40' 36"** e distância de **59.89 m** até o vértice **Pt155**, definido pelas coordenadas **E: 66.652.646 m** e **N: 752.271.655 m** com azimute **135° 08' 25"** e distância de **54.82 m** até o vértice **Pt156**, definido pelas coordenadas **E: 66.656.513 m** e **N: 752.267.769 m** com azimute **157° 42' 20"** e distância de **23.30 m** até o vértice **Pt157**, definido pelas coordenadas **E: 66.657.397 m** e **N: 752.265.613 m** com azimute **195° 14' 52"** e distância de **20.65 m** até o vértice **Pt158**, definido pelas coordenadas **E: 66.656.854 m** e **N: 752.263.621 m** com azimute **224° 55' 59"** e distância de **24.20 m** até o vértice **Pt159**, definido pelas coordenadas **E: 66.655.145 m** e **N: 752.261.908 m** com azimute **273° 07' 01"** e distância de **28.32 m** até o vértice **Pt160**, definido pelas coordenadas **E: 66.652.317 m** e **N: 752.262.062 m** com azimute **275° 46' 52"** e distância de **96.10 m** até o vértice **Pt161**, definido pelas coordenadas **E: 66.642.756 m** e **N: 752.263.030 m** com azimute **255° 55' 05"** e distância de **24.33 m** até o vértice **Pt162**, definido pelas coordenadas **E: 66.640.396 m** e **N: 752.262.438 m** com azimute **229° 05' 25"** e distância de **18.54 m** até o vértice **Pt163**, definido pelas coordenadas **E: 66.638.995 m** e **N: 752.261.224 m** com azimute **198° 19' 26"** e distância de **17.94 m** até o vértice **Pt164**, definido pelas coordenadas **E: 66.638.431 m** e **N: 752.259.521 m** com azimute **175° 31' 44"** e distância de **18.22 m** até o vértice **Pt165**, definido pelas coordenadas **E: 66.638.573 m** e **N: 752.257.705 m** com azimute **157° 11' 36"** e distância de **24.77 m** até o vértice **Pt166**, definido pelas coordenadas **E: 66.639.533 m** e **N: 752.255.422 m** com azimute **133° 17' 42"** e distância de **19.25 m** até o vértice **Pt167**, definido pelas coordenadas **E: 66.640.934 m** e **N: 752.254.102 m** com azimute **118° 43' 28"** e distância de **47.36 m** até o vértice **Pt168**, definido pelas coordenadas **E: 66.645.087 m** e **N: 752.251.826 m** com azimute **112° 17' 45"** e distância de **62.84 m** até o vértice **Pt169**, definido pelas coordenadas **E: 66.650.901 m** e **N: 752.249.442 m** com azimute **115° 41' 49"** e distância de **48.71 m** até o vértice **Pt170**, definido pelas coordenadas **E: 66.655.290 m** e **N: 752.247.330 m** com azimute **123° 47' 31"** e distância de **18.70 m** até o vértice **Pt171**, definido pelas coordenadas **E: 66.656.844 m** e **N: 752.246.290 m** com azimute **153° 08' 32"** e distância de **14.01 m** até o vértice **Pt172**, definido pelas coordenadas **E: 66.657.477 m** e **N: 752.245.040 m** com azimute **179° 03' 29"** e distância de **21.29 m** até o vértice **Pt173**, definido pelas coordenadas **E: 66.657.512 m** e **N: 752.242.911 m** com azimute **212° 52' 05"** e distância de **32.67 m** até o vértice **Pt174**, definido pelas coordenadas **E: 66.655.739 m**

e N: 752.240.167 m com azimute 263° 49' 20" e distância de 17.93 m até o vértice Pt175, definido pelas coordenadas E: 66.653.956 m e N: 752.239.974 m com azimute 264° 12' 38" e distância de 20.22 m até o vértice Pt176, definido pelas coordenadas E: 66.651.944 m e N: 752.239.770 m com azimute 315° 27' 51" e distância de 21.81 m até o vértice Pt177, definido pelas coordenadas E: 66.650.414 m e N: 752.241.325 m com azimute 290° 07' 08" e distância de 16.57 m até o vértice Pt178, definido pelas coordenadas E: 66.648.858 m e N: 752.241.895 m com azimute 264° 40' 45" e distância de 21.35 m até o vértice Pt179, definido pelas coordenadas E: 66.646.732 m e N: 752.241.697 m com azimute 250° 48' 50" e distância de 26.05 m até o vértice Pt180, definido pelas coordenadas E: 66.644.272 m e N: 752.240.841 m com azimute 249° 22' 10" e distância de 33.26 m até o vértice Pt181, definido pelas coordenadas E: 66.641.159 m e N: 752.239.669 m com azimute 254° 14' 59" e distância de 16.95 m até o vértice Pt182, definido pelas coordenadas E: 66.639.528 m e N: 752.239.209 m com azimute 275° 15' 24" e distância de 13.32 m até o vértice Pt183, definido pelas coordenadas E: 66.638.202 m e N: 752.239.331 m com azimute 306° 07' 06" e distância de 11.13 m até o vértice Pt184, definido pelas coordenadas E: 66.637.303 m e N: 752.239.987 m com azimute 310° 55' 00" e distância de 12.61 m até o vértice Pt185, definido pelas coordenadas E: 66.636.350 m e N: 752.240.813 m com azimute 318° 44' 29" e distância de 22.22 m até o vértice Pt186, definido pelas coordenadas E: 66.634.885 m e N: 752.242.483 m com azimute 309° 29' 25" e distância de 16.05 m até o vértice Pt187, definido pelas coordenadas E: 66.633.646 m e N: 752.243.504 m com azimute 295° 06' 60" e distância de 19.11 m até o vértice Pt188, definido pelas coordenadas E: 66.631.916 m e N: 752.244.315 m com azimute 283° 59' 04" e distância de 32.15 m até o vértice Pt189, definido pelas coordenadas E: 66.628.796 m e N: 752.245.092 m com azimute 279° 39' 46" e distância de 84.60 m até o vértice Pt190, definido pelas coordenadas E: 66.620.456 m e N: 752.246.512 m com azimute 277° 37' 41" e distância de 23.88 m até o vértice Pt191, definido pelas coordenadas E: 66.618.089 m e N: 752.246.829 m com azimute 254° 56' 35" e distância de 12.93 m até o vértice Pt192, definido pelas coordenadas E: 66.616.840 m e N: 752.246.493 m com azimute 251° 37' 43" e distância de 14.28 m até o vértice Pt193, definido pelas coordenadas E: 66.615.485 m e N: 752.246.043 m com azimute 262° 08' 39" e distância de 15.66 m até o vértice Pt194, definido pelas coordenadas E: 66.613.934 m e N: 752.245.829 m com azimute 275° 23' 36" e distância de 13.83 m até o vértice Pt195, definido pelas coordenadas E: 66.612.557 m e N: 752.245.959 m com azimute 264° 40' 30" e distância de 27.80 m até o vértice Pt196, definido pelas coordenadas E: 66.609.789 m e N: 752.245.701 m com azimute 248° 19' 09" e distância de 21.17 m até o vértice Pt197, definido pelas coordenadas E: 66.607.822 m e N: 752.244.919 m com azimute 248° 55' 36" e distância de 27.62 m até o vértice Pt198, definido pelas coordenadas E: 66.605.245 m e N: 752.243.926 m com azimute 248° 22' 29" e distância de 29.60 m até o vértice Pt199, definido pelas coordenadas E: 66.602.493 m e N: 752.242.835 m com azimute 241° 14' 05" e distância de 34.83 m até o vértice Pt200, definido pelas coordenadas E: 66.599.440 m e N: 752.241.159 m com azimute 219° 20' 16" e distância de 71.67 m até o vértice Pt201, definido pelas coordenadas E: 66.594.897 m e N: 752.235.616 m com azimute 223° 47' 18" e distância de 17.05 m até o vértice Pt202, definido pelas coordenadas E: 66.593.717 m e N: 752.234.385 m com azimute 252° 09' 37" e distância de 14.00 m até o vértice Pt203, definido pelas coordenadas E: 66.592.384 m e N: 752.233.956 m com azimute 265° 37' 45" e distância de 12.60 m até o vértice Pt204, definido pelas coordenadas E: 66.591.128 m e N: 752.233.860 m com azimute 279° 57' 42" e distância de 13.58 m até o vértice Pt205, definido pelas coordenadas E: 66.589.790 m e N: 752.234.095 m com azimute 282° 49' 13" e distância de 17.49 m até o vértice Pt206, definido pelas coordenadas E: 66.588.085 m e N: 752.234.483 m com azimute 283° 36' 48" e distância de 23.33 m até o vértice Pt207, definido pelas coordenadas E: 66.585.818 m e N: 752.235.032 m com azimute 284° 50' 03" e distância de 35.70 m até o vértice Pt208, definido pelas coordenadas E: 66.582.367 m e N: 752.235.946 m com azimute 290° 44' 29" e distância de 10.14 m até o vértice Pt209, definido pelas coordenadas E:

66.581.419 m e N: 752.236.305 m com azimute **307° 10' 53"** e distância de **9.20 m** até o vértice **Pt210**, definido pelas coordenadas **E: 66.580.686 m e N: 752.236.861 m** com azimute **307° 35' 57"** e distância de **12.57 m** até o vértice **Pt211**, definido pelas coordenadas **E: 66.579.690 m e N: 752.237.628 m** com azimute **313° 35' 04"** e distância de **77.86 m** até o vértice **Pt212**, definido pelas coordenadas **E: 66.574.050 m e N: 752.242.996 m** com azimute **313° 44' 49"** e distância de **33.31 m** até o vértice **Pt213**, definido pelas coordenadas **E: 66.571.644 m e N: 752.245.299 m** com azimute **310° 54' 52"** e distância de **19.45 m** até o vértice **Pt214**, definido pelas coordenadas **E: 66.570.174 m e N: 752.246.573 m** com azimute **292° 30' 33"** e distância de **13.53 m** até o vértice **Pt215**, definido pelas coordenadas **E: 66.568.924 m e N: 752.247.091 m** com azimute **280° 43' 18"** e distância de **15.86 m** até o vértice **Pt216**, definido pelas coordenadas **E: 66.567.366 m e N: 752.247.386 m** com azimute **262° 14' 49"** e distância de **143.36 m** até o vértice **Pt217**, definido pelas coordenadas **E: 66.553.161 m e N: 752.245.452 m** com azimute **210° 44' 51"** e distância de **67.21 m** até o vértice **Pt218**, definido pelas coordenadas **E: 66.549.725 m e N: 752.239.676 m** com azimute **262° 00' 02"** e distância de **167.29 m** até o vértice **Pt219**, definido pelas coordenadas **E: 66.533.159 m e N: 752.237.348 m** com azimute **303° 21' 20"** e distância de **30.41 m** até o vértice **Pt220**, definido pelas coordenadas **E: 66.530.619 m e N: 752.239.020 m** com azimute **304° 05' 13"** e distância de **54.05 m** até o vértice **Pt221**, definido pelas coordenadas **E: 66.526.143 m e N: 752.242.049 m** com azimute **295° 19' 43"** e distância de **47.87 m** até o vértice **Pt222**, definido pelas coordenadas **E: 66.521.816 m e N: 752.244.097 m** com azimute **266° 57' 45"** e distância de **52.27 m** até o vértice **Pt223**, definido pelas coordenadas **E: 66.516.596 m e N: 752.243.820 m** com azimute **243° 13' 21"** e distância de **43.44 m** até o vértice **Pt224**, definido pelas coordenadas **E: 66.512.718 m e N: 752.241.863 m** com azimute **217° 56' 47"** e distância de **43.65 m** até o vértice **Pt225**, definido pelas coordenadas **E: 66.510.034 m e N: 752.238.421 m** com azimute **205° 56' 23"** e distância de **39.76 m** até o vértice **Pt226**, definido pelas coordenadas **E: 66.508.295 m e N: 752.234.846 m** com azimute **201° 08' 13"** e distância de **53.00 m** até o vértice **Pt227**, definido pelas coordenadas **E: 66.506.384 m e N: 752.229.903 m** com azimute **210° 38' 57"** e distância de **55.89 m** até o vértice **Pt228**, definido pelas coordenadas **E: 66.503.535 m e N: 752.225.095 m** com azimute **229° 24' 01"** e distância de **72.99 m** até o vértice **Pt229**, definido pelas coordenadas **E: 66.497.993 m e N: 752.220.345 m** com azimute **239° 50' 59"** e distância de **84.32 m** até o vértice **Pt230**, definido pelas coordenadas **E: 66.490.702 m e N: 752.216.110 m** com azimute **241° 18' 49"** e distância de **69.96 m** até o vértice **Pt231**, definido pelas coordenadas **E: 66.484.565 m e N: 752.212.752 m** com azimute **239° 16' 28"** e distância de **171.98 m** até o vértice **Pt232**, definido pelas coordenadas **E: 66.469.781 m e N: 752.203.965 m** com azimute **24° 34' 41"** e distância de **41.02 m** até o vértice **Pt233**, definido pelas coordenadas **E: 66.471.487 m e N: 752.207.695 m** com azimute **6° 31' 11"** e distância de **15.50 m** até o vértice **Pt234**, definido pelas coordenadas **E: 66.471.663 m e N: 752.209.235 m** com azimute **345° 11' 28"** e distância de **13.85 m** até o vértice **Pt235**, definido pelas coordenadas **E: 66.471.309 m e N: 752.210.574 m** com azimute **300° 59' 09"** e distância de **17.75 m** até o vértice **Pt236**, definido pelas coordenadas **E: 66.469.787 m e N: 752.211.488 m** com azimute **265° 55' 27"** e distância de **136.90 m** até o vértice **Pt237**, definido pelas coordenadas **E: 66.456.132 m e N: 752.210.515 m** com azimute **267° 36' 17"** e distância de **460.58 m** até o vértice **Pt238**, definido pelas coordenadas **E: 66.410.114 m e N: 752.208.590 m** com azimute **314° 39' 00"** e distância de **33.58 m** até o vértice **Pt239**, definido pelas coordenadas **E: 66.407.725 m e N: 752.210.950 m** com azimute **314° 57' 45"** e distância de **10.78 m** até o vértice **Pt240**, definido pelas coordenadas **E: 66.406.962 m e N: 752.211.712 m** com azimute **317° 28' 04"** e distância de **12.97 m** até o vértice **Pt241**, definido pelas coordenadas **E: 66.406.085 m e N: 752.212.668 m** com azimute **323° 20' 30"** e distância de **14.62 m** até o vértice **Pt242**, definido pelas coordenadas **E: 66.405.212 m e N: 752.213.841 m** com azimute **331° 48' 20"** e distância de **8.02 m** até o vértice **Pt243**, definido pelas coordenadas **E: 66.404.833 m e N: 752.214.548 m** com azimute **332° 49' 14"** e distância de **8.76 m** até o vértice **Pt244**, definido pelas

coordenadas **E: 66.404.433 m** e **N: 752.215.327 m** com azimute **335° 10' 10"** e distância de **11.53 m** até o vértice **Pt245**, definido pelas coordenadas **E: 66.403.949 m** e **N: 752.216.373 m** com azimute **332° 56' 02"** e distância de **9.71 m** até o vértice **Pt246**, definido pelas coordenadas **E: 66.403.507 m** e **N: 752.217.238 m** com azimute **316° 45' 21"** e distância de **14.54 m** até o vértice **Pt247**, definido pelas coordenadas **E: 66.402.511 m** e **N: 752.218.297 m** com azimute **312° 14' 10"** e distância de **3.08 m** até o vértice **Pt248**, definido pelas coordenadas **E: 66.402.283 m** e **N: 752.218.504 m** com azimute **304° 11' 37"** e distância de **28.40 m** até o vértice **Pt249**, definido pelas coordenadas **E: 66.399.934 m** e **N: 752.220.100 m** com azimute **303° 32' 46"** e distância de **22.08 m** até o vértice **Pt250**, definido pelas coordenadas **E: 66.398.094 m** e **N: 752.221.320 m** com azimute **299° 38' 23"** e distância de **6.09 m** até o vértice **Pt251**, definido pelas coordenadas **E: 66.397.565 m** e **N: 752.221.621 m** com azimute **299° 47' 59"** e distância de **7.77 m** até o vértice **Pt252**, definido pelas coordenadas **E: 66.396.891 m** e **N: 752.222.007 m** com azimute **295° 44' 18"** e distância de **14.88 m** até o vértice **Pt253**, definido pelas coordenadas **E: 66.395.551 m** e **N: 752.222.653 m** com azimute **298° 23' 24"** e distância de **9.13 m** até o vértice **Pt254**, definido pelas coordenadas **E: 66.394.748 m** e **N: 752.223.087 m** com azimute **298° 45' 39"** e distância de **17.04 m** até o vértice **Pt255**, definido pelas coordenadas **E: 66.393.254 m** e **N: 752.223.907 m** com azimute **304° 05' 33"** e distância de **9.08 m** até o vértice **Pt256**, definido pelas coordenadas **E: 66.392.502 m** e **N: 752.224.416 m** com azimute **305° 12' 21"** e distância de **9.44 m** até o vértice **Pt257**, definido pelas coordenadas **E: 66.391.731 m** e **N: 752.224.960 m** com azimute **308° 24' 26"** e distância de **17.37 m** até o vértice **Pt258**, definido pelas coordenadas **E: 66.390.370 m** e **N: 752.226.039 m** com azimute **308° 02' 09"** e distância de **17.50 m** até o vértice **Pt259**, definido pelas coordenadas **E: 66.388.992 m** e **N: 752.227.117 m** com azimute **312° 48' 02"** e distância de **9.58 m** até o vértice **Pt260**, definido pelas coordenadas **E: 66.388.289 m** e **N: 752.227.768 m** com azimute **311° 48' 18"** e distância de **34.38 m** até o vértice **Pt261**, definido pelas coordenadas **E: 66.385.726 m** e **N: 752.230.060 m** com azimute **357° 00' 08"** e distância de **37.86 m** até o vértice **Pt262**, definido pelas coordenadas **E: 66.385.528 m** e **N: 752.233.841 m** com azimute **357° 07' 53"** e distância de **41.96 m** até o vértice **Pt263**, definido pelas coordenadas **E: 66.385.318 m** e **N: 752.238.032 m** com azimute **356° 20' 14"** e distância de **30.21 m** até o vértice **Pt264**, definido pelas coordenadas **E: 66.385.125 m** e **N: 752.241.047 m** com azimute **358° 24' 09"** e distância de **20.45 m** até o vértice **Pt265**, definido pelas coordenadas **E: 66.385.068 m** e **N: 752.243.091 m** com azimute **356° 59' 54"** e distância de **27.31 m** até o vértice **Pt266**, definido pelas coordenadas **E: 66.384.925 m** e **N: 752.245.818 m** com azimute **356° 04' 14"** e distância de **27.73 m** até o vértice **Pt267**, definido pelas coordenadas **E: 66.384.735 m** e **N: 752.248.584 m** com azimute **357° 44' 42"** e distância de **28.21 m** até o vértice **Pt268**, definido pelas coordenadas **E: 66.384.624 m** e **N: 752.251.403 m** com azimute **316° 37' 39"** e distância de **50.79 m** até o vértice **Pt269**, definido pelas coordenadas **E: 66.381.136 m** e **N: 752.255.095 m** com azimute **317° 29' 58"** e distância de **68.27 m** até o vértice **Pt270**, definido pelas coordenadas **E: 66.376.524 m** e **N: 752.260.128 m** com azimute **317° 57' 34"** e distância de **49.58 m** até o vértice **Pt271**, definido pelas coordenadas **E: 66.373.204 m** e **N: 752.263.810 m** com azimute **340° 12' 57"** e distância de **7.39 m** até o vértice **Pt272**, definido pelas coordenadas **E: 66.372.954 m** e **N: 752.264.505 m** com azimute **337° 54' 59"** e distância de **10.93 m** até o vértice **Pt273**, definido pelas coordenadas **E: 66.372.543 m** e **N: 752.265.518 m** com azimute **321° 30' 57"** e distância de **19.88 m** até o vértice **Pt274**, definido pelas coordenadas **E: 66.371.306 m** e **N: 752.267.074 m** com azimute **309° 54' 17"** e distância de **22.21 m** até o vértice **Pt275**, definido pelas coordenadas **E: 66.369.602 m** e **N: 752.268.499 m** com azimute **304° 19' 06"** e distância de **22.51 m** até o vértice **Pt276**, definido pelas coordenadas **E: 66.367.743 m** e **N: 752.269.768 m** com azimute **297° 45' 23"** e distância de **11.83 m** até o vértice **Pt277**, definido pelas coordenadas **E: 66.366.696 m** e **N: 752.270.319 m** com azimute **298° 26' 38"** e distância de **20.32 m** até o vértice **Pt278**, definido pelas coordenadas **E: 66.364.909 m** e **N: 752.271.287 m** com azimute **298° 01' 15"** e distância de **24.12 m** até o vértice **Pt279**, definido pelas coordenadas **E: 66.362.780 m** e **N: 752.272.420 m** com

azimute **298° 21' 14"** e distância de **54.73 m** até o vértice **Pt280**, definido pelas coordenadas **E: 66.357.964 m** e **N: 752.275.019 m** com azimute **51° 41' 24"** e distância de **7.16 m** até o vértice **Pt281**, definido pelas coordenadas **E: 66.358.526 m** e **N: 752.275.463 m** com azimute **51° 01' 53"** e distância de **10.43 m** até o vértice **Pt282**, definido pelas coordenadas **E: 66.359.337 m** e **N: 752.276.119 m** com azimute **58° 11' 41"** e distância de **3.04 m** até o vértice **Pt283**, definido pelas coordenadas **E: 66.359.595 m** e **N: 752.276.279 m** com azimute **60° 26' 06"** e distância de **3.16 m** até o vértice **Pt284**, definido pelas coordenadas **E: 66.359.870 m** e **N: 752.276.435 m** com azimute **62° 38' 43"** e distância de **3.57 m** até o vértice **Pt285**, definido pelas coordenadas **E: 66.360.187 m** e **N: 752.276.599 m** com azimute **64° 21' 32"** e distância de **5.55 m** até o vértice **Pt286**, definido pelas coordenadas **E: 66.360.687 m** e **N: 752.276.839 m** com azimute **69° 58' 03"** e distância de **6.92 m** até o vértice **Pt287**, definido pelas coordenadas **E: 66.361.337 m** e **N: 752.277.076 m** com azimute **70° 27' 17"** e distância de **6.04 m** até o vértice **Pt288**, definido pelas coordenadas **E: 66.361.906 m** e **N: 752.277.278 m** com azimute **61° 50' 53"** e distância de **3.39 m** até o vértice **Pt289**, definido pelas coordenadas **E: 66.362.205 m** e **N: 752.277.438 m** com azimute **83° 56' 42"** e distância de **10.43 m** até o vértice **Pt290**, definido pelas coordenadas **E: 66.363.242 m** e **N: 752.277.548 m** com azimute **84° 02' 58"** e distância de **9.74 m** até o vértice **Pt291**, definido pelas coordenadas **E: 66.364.211 m** e **N: 752.277.649 m** com azimute **92° 58' 18"** e distância de **3.66 m** até o vértice **Pt292**, definido pelas coordenadas **E: 66.364.577 m** e **N: 752.277.630 m** com azimute **93° 47' 21"** e distância de **9.23 m** até o vértice **Pt293**, definido pelas coordenadas **E: 66.365.498 m** e **N: 752.277.569 m** com azimute **94° 16' 09"** e distância de **6.45 m** até o vértice **Pt294**, definido pelas coordenadas **E: 66.366.141 m** e **N: 752.277.521 m** com azimute **97° 00' 12"** e distância de **4.67 m** até o vértice **Pt295**, definido pelas coordenadas **E: 66.366.605 m** e **N: 752.277.464 m** com azimute **96° 40' 55"** e distância de **7.22 m** até o vértice **Pt296**, definido pelas coordenadas **E: 66.367.322 m** e **N: 752.277.380 m** com azimute **98° 35' 17"** e distância de **2.48 m** até o vértice **Pt297**, definido pelas coordenadas **E: 66.367.567 m** e **N: 752.277.343 m** com azimute **99° 36' 05"** e distância de **11.51 m** até o vértice **Pt298**, definido pelas coordenadas **E: 66.368.702 m** e **N: 752.277.151 m** com azimute **103° 37' 53"** e distância de **3.78 m** até o vértice **Pt299**, definido pelas coordenadas **E: 66.369.069 m** e **N: 752.277.062 m** com azimute **103° 14' 02"** e distância de **4.85 m** até o vértice **Pt300**, definido pelas coordenadas **E: 66.369.541 m** e **N: 752.276.951 m** com azimute **103° 47' 11"** e distância de **4.45 m** até o vértice **Pt301**, definido pelas coordenadas **E: 66.369.973 m** e **N: 752.276.845 m** com azimute **103° 52' 44"** e distância de **5.29 m** até o vértice **Pt302**, definido pelas coordenadas **E: 66.370.487 m** e **N: 752.276.718 m** com azimute **103° 59' 39"** e distância de **9.92 m** até o vértice **Pt303**, definido pelas coordenadas **E: 66.371.450 m** e **N: 752.276.478 m** com azimute **104° 22' 19"** e distância de **9.10 m** até o vértice **Pt304**, definido pelas coordenadas **E: 66.372.332 m** e **N: 752.276.252 m** com azimute **102° 48' 35"** e distância de **9.52 m** até o vértice **Pt305**, definido pelas coordenadas **E: 66.373.260 m** e **N: 752.276.041 m** com azimute **97° 39' 17"** e distância de **12.61 m** até o vértice **Pt306**, definido pelas coordenadas **E: 66.374.510 m** e **N: 752.275.873 m** com azimute **93° 18' 53"** e distância de **5.19 m** até o vértice **Pt307**, definido pelas coordenadas **E: 66.375.028 m** e **N: 752.275.843 m** com azimute **92° 45' 13"** e distância de **8.95 m** até o vértice **Pt308**, definido pelas coordenadas **E: 66.375.922 m** e **N: 752.275.800 m** com azimute **84° 30' 58"** e distância de **11.82 m** até o vértice **Pt309**, definido pelas coordenadas **E: 66.377.099 m** e **N: 752.275.913 m** com azimute **74° 58' 17"** e distância de **5.32 m** até o vértice **Pt310**, definido pelas coordenadas **E: 66.377.613 m** e **N: 752.276.051 m** com azimute **74° 59' 19"** e distância de **9.69 m** até o vértice **Pt311**, definido pelas coordenadas **E: 66.378.549 m** e **N: 752.276.302 m** com azimute **63° 14' 01"** e distância de **7.64 m** até o vértice **Pt312**, definido pelas coordenadas **E: 66.379.231 m** e **N: 752.276.646 m** com azimute **63° 18' 24"** e distância de **19.99 m** até o vértice **Pt313**, definido pelas coordenadas **E: 66.381.017 m** e **N: 752.277.544 m** com azimute **58° 31' 23"** e distância de **1.72 m** até o vértice **Pt314**, definido pelas coordenadas **E: 66.381.164 m** e **N: 752.277.634 m** com azimute **58° 39' 33"** e distância de **15.90 m** até o vértice **Pt315**, definido pelas coordenadas **E: 66.382.522 m** e **N:**

752.278.461 m com azimute 59° 10' 16" e distância de 5.83 m até o vértice Pt316, definido pelas coordenadas E: 66.383.023 m e N: 752.278.760 m com azimute 59° 24' 27" e distância de 5.03 m até o vértice Pt317, definido pelas coordenadas E: 66.383.456 m e N: 752.279.016 m com azimute 59° 09' 47" e distância de 8.53 m até o vértice Pt318, definido pelas coordenadas E: 66.384.188 m e N: 752.279.453 m com azimute 58° 28' 43" e distância de 7.40 m até o vértice Pt319, definido pelas coordenadas E: 66.384.819 m e N: 752.279.840 m com azimute 59° 18' 47" e distância de 14.56 m até o vértice Pt320, definido pelas coordenadas E: 66.386.071 m e N: 752.280.583 m com azimute 59° 00' 49" e distância de 25.93 m até o vértice Pt321, definido pelas coordenadas E: 66.388.294 m e N: 752.281.918 m com azimute 59° 23' 34" e distância de 17.64 m até o vértice Pt322, definido pelas coordenadas E: 66.389.812 m e N: 752.282.816 m com azimute 56° 15' 45" e distância de 13.40 m até o vértice Pt323, definido pelas coordenadas E: 66.390.926 m e N: 752.283.560 m com azimute 48° 58' 41" e distância de 14.47 m até o vértice Pt324, definido pelas coordenadas E: 66.392.018 m e N: 752.284.510 m com azimute 38° 41' 35" e distância de 24.20 m até o vértice Pt325, definido pelas coordenadas E: 66.393.531 m e N: 752.286.399 m com azimute 38° 39' 51" e distância de 20.70 m até o vértice Pt326, definido pelas coordenadas E: 66.394.824 m e N: 752.288.015 m com azimute 38° 42' 17" e distância de 23.86 m até o vértice Pt327, definido pelas coordenadas E: 66.396.316 m e N: 752.289.877 m com azimute 38° 18' 26" e distância de 11.16 m até o vértice Pt328, definido pelas coordenadas E: 66.397.008 m e N: 752.290.753 m com azimute 35° 40' 57" e distância de 13.80 m até o vértice Pt329, definido pelas coordenadas E: 66.397.813 m e N: 752.291.874 m com azimute 35° 31' 23" e distância de 18.12 m até o vértice Pt330, definido pelas coordenadas E: 66.398.866 m e N: 752.293.349 m com azimute 35° 27' 15" e distância de 15.14 m até o vértice Pt331, definido pelas coordenadas E: 66.399.744 m e N: 752.294.582 m com azimute 33° 12' 09" e distância de 8.47 m até o vértice Pt332, definido pelas coordenadas E: 66.400.208 m e N: 752.295.291 m com azimute 32° 24' 38" e distância de 18.13 m até o vértice Pt333, definido pelas coordenadas E: 66.401.180 m e N: 752.296.822 m com azimute 32° 03' 19" e distância de 10.98 m até o vértice Pt334, definido pelas coordenadas E: 66.401.763 m e N: 752.297.753 m com azimute 33° 01' 15" e distância de 15.43 m até o vértice Pt335, definido pelas coordenadas E: 66.402.604 m e N: 752.299.047 m com azimute 33° 14' 45" e distância de 9.30 m até o vértice Pt336, definido pelas coordenadas E: 66.403.114 m e N: 752.299.825 m com azimute 32° 52' 49" e distância de 14.72 m até o vértice Pt337, definido pelas coordenadas E: 66.403.913 m e N: 752.301.061 m com azimute 33° 17' 43" e distância de 13.28 m até o vértice Pt338, definido pelas coordenadas E: 66.404.642 m e N: 752.302.171 m com azimute 32° 43' 32" e distância de 7.08 m até o vértice Pt339, definido pelas coordenadas E: 66.405.025 m e N: 752.302.767 m com azimute 33° 27' 03" e distância de 6.64 m até o vértice Pt340, definido pelas coordenadas E: 66.405.391 m e N: 752.303.321 m com azimute 32° 11' 45" e distância de 2.23 m até o vértice Pt341, definido pelas coordenadas E: 66.405.510 m e N: 752.303.510 m com azimute 29° 28' 55" e distância de 3.52 m até o vértice Pt342, definido pelas coordenadas E: 66.405.683 m e N: 752.303.816 m com azimute 29° 10' 45" e distância de 4.02 m até o vértice Pt343, definido pelas coordenadas E: 66.405.879 m e N: 752.304.167 m com azimute 30° 55' 60" e distância de 3.23 m até o vértice Pt344, definido pelas coordenadas E: 66.406.045 m e N: 752.304.444 m com azimute 28° 06' 13" e distância de 4.33 m até o vértice Pt345, definido pelas coordenadas E: 66.406.249 m e N: 752.304.826 m com azimute 31° 24' 43" e distância de 3.07 m até o vértice Pt346, definido pelas coordenadas E: 66.406.409 m e N: 752.305.088 m com azimute 35° 04' 15" e distância de 3.57 m até o vértice Pt347, definido pelas coordenadas E: 66.406.614 m e N: 752.305.380 m com azimute 36° 25' 40" e distância de 7.26 m até o vértice Pt348, definido pelas coordenadas E: 66.407.045 m e N: 752.305.964 m com azimute 35° 25' 39" e distância de 6.04 m até o vértice Pt349, definido pelas coordenadas E: 66.407.395 m e N: 752.306.456 m com azimute 46° 02' 59" e distância de 14.67 m até o vértice Pt350, definido pelas coordenadas E: 66.408.451 m e N: 752.307.474 m com azimute 53° 19' 30" e distância de 15.87 m até o vértice Pt351, definido pelas coordenadas E: 66.409.724 m e

N: 752.308.422 m com azimute **62° 39' 00"** e distância de **4.90 m** até o vértice **Pt352**, definido pelas coordenadas **E: 66.410.159 m** e **N: 752.308.647 m** com azimute **61° 53' 37"** e distância de **17.96 m** até o vértice **Pt353**, definido pelas coordenadas **E: 66.411.743 m** e **N: 752.309.493 m** com azimute **66° 14' 28"** e distância de **11.14 m** até o vértice **Pt354**, definido pelas coordenadas **E: 66.412.763 m** e **N: 752.309.942 m** com azimute **65° 25' 38"** e distância de **15.82 m** até o vértice **Pt355**, definido pelas coordenadas **E: 66.414.202 m** e **N: 752.310.600 m** com azimute **61° 59' 43"** e distância de **26.34 m** até o vértice **Pt356**, definido pelas coordenadas **E: 66.416.528 m** e **N: 752.311.837 m** com azimute **66° 00' 11"** e distância de **13.47 m** até o vértice **Pt357**, definido pelas coordenadas **E: 66.417.759 m** e **N: 752.312.385 m** com azimute **64° 39' 02"** e distância de **16.65 m** até o vértice **Pt358**, definido pelas coordenadas **E: 66.419.264 m** e **N: 752.313.098 m** com azimute **61° 55' 22"** e distância de **14.41 m** até o vértice **Pt359**, definido pelas coordenadas **E: 66.420.535 m** e **N: 752.313.776 m** com azimute **53° 27' 05"** e distância de **19.97 m** até o vértice **Pt360**, definido pelas coordenadas **E: 66.422.139 m** e **N: 752.314.965 m** com azimute **49° 54' 14"** e distância de **28.79 m** até o vértice **Pt361**, definido pelas coordenadas **E: 66.424.341 m** e **N: 752.316.819 m** com azimute **50° 08' 58"** e distância de **22.77 m** até o vértice **Pt362**, definido pelas coordenadas **E: 66.426.089 m** e **N: 752.318.278 m** com azimute **49° 47' 30"** e distância de **20.40 m** até o vértice **Pt363**, definido pelas coordenadas **E: 66.427.647 m** e **N: 752.319.595 m** com azimute **50° 05' 32"** e distância de **19.36 m** até o vértice **Pt364**, definido pelas coordenadas **E: 66.429.132 m** e **N: 752.320.837 m** com azimute **49° 52' 55"** e distância de **27.00 m** até o vértice **Pt365**, definido pelas coordenadas **E: 66.431.197 m** e **N: 752.322.577 m** com azimute **49° 43' 02"** e distância de **20.29 m** até o vértice **Pt366**, definido pelas coordenadas **E: 66.432.745 m** e **N: 752.323.889 m** com azimute **51° 10' 06"** e distância de **12.50 m** até o vértice **Pt367**, definido pelas coordenadas **E: 66.433.719 m** e **N: 752.324.673 m** com azimute **51° 41' 43"** e distância de **32.51 m** até o vértice **Pt368**, definido pelas coordenadas **E: 66.436.270 m** e **N: 752.326.688 m** com azimute **50° 04' 13"** e distância de **13.60 m** até o vértice **Pt369**, definido pelas coordenadas **E: 66.437.313 m** e **N: 752.327.561 m** com azimute **49° 25' 13"** e distância de **17.25 m** até o vértice **Pt370**, definido pelas coordenadas **E: 66.438.623 m** e **N: 752.328.683 m** com azimute **51° 56' 43"** e distância de **15.09 m** até o vértice **Pt371**, definido pelas coordenadas **E: 66.439.811 m** e **N: 752.329.613 m** com azimute **57° 49' 44"** e distância de **18.31 m** até o vértice **Pt372**, definido pelas coordenadas **E: 66.441.361 m** e **N: 752.330.588 m** com azimute **67° 35' 26"** e distância de **20.12 m** até o vértice **Pt373**, definido pelas coordenadas **E: 66.443.221 m** e **N: 752.331.355 m** com azimute **75° 09' 47"** e distância de **3.12 m** até o vértice **Pt374**, definido pelas coordenadas **E: 66.443.523 m** e **N: 752.331.435 m** com azimute **76° 58' 30"** e distância de **11.27 m** até o vértice **Pt375**, definido pelas coordenadas **E: 66.444.621 m** e **N: 752.331.689 m** com azimute **77° 15' 22"** e distância de **10.11 m** até o vértice **Pt376**, definido pelas coordenadas **E: 66.445.607 m** e **N: 752.331.912 m** com azimute **80° 23' 13"** e distância de **13.11 m** até o vértice **Pt377**, definido pelas coordenadas **E: 66.446.900 m** e **N: 752.332.131 m** com azimute **80° 36' 51"** e distância de **11.10 m** até o vértice **Pt378**, definido pelas coordenadas **E: 66.447.995 m** e **N: 752.332.312 m** com azimute **83° 58' 52"** e distância de **15.35 m** até o vértice **Pt379**, definido pelas coordenadas **E: 66.449.522 m** e **N: 752.332.473 m** com azimute **84° 04' 53"** e distância de **15.90 m** até o vértice **Pt380**, definido pelas coordenadas **E: 66.451.104 m** e **N: 752.332.637 m** com azimute **83° 35' 47"** e distância de **7.98 m** até o vértice **Pt381**, definido pelas coordenadas **E: 66.451.897 m** e **N: 752.332.726 m** com azimute **84° 18' 08"** e distância de **13.30 m** até o vértice **Pt382**, definido pelas coordenadas **E: 66.453.220 m** e **N: 752.332.858 m** com azimute **83° 48' 16"** e distância de **12.69 m** até o vértice **Pt383**, definido pelas coordenadas **E: 66.454.482 m** e **N: 752.332.995 m** com azimute **83° 08' 02"** e distância de **8.78 m** até o vértice **Pt384**, definido pelas coordenadas **E: 66.455.354 m** e **N: 752.333.100 m** com azimute **81° 06' 06"** e distância de **6.01 m** até o vértice **Pt385**, definido pelas coordenadas **E: 66.455.948 m** e **N: 752.333.193 m** com azimute **81° 34' 59"** e distância de **8.47 m** até o vértice **Pt386**, definido pelas coordenadas **E: 66.456.786 m** e **N: 752.333.317 m** com azimute **82° 24' 32"** e distância de **10.52 m** até o vértice **Pt387**, definido pelas coordenadas **E: 66.457.829 m** e **N:**

752.333.456 m com azimute **83° 22' 17"** e distância de **14.03 m** até o vértice **Pt388**, definido pelas coordenadas **E: 66.459.223 m** e **N: 752.333.618 m** com azimute **85° 48' 60"** e distância de **9.60 m** até o vértice **Pt389**, definido pelas coordenadas **E: 66.460.180 m** e **N: 752.333.688 m** com azimute **86° 50' 04"** e distância de **6.70 m** até o vértice **Pt390**, definido pelas coordenadas **E: 66.460.849 m** e **N: 752.333.725 m** com azimute **89° 51' 09"** e distância de **7.77 m** até o vértice **Pt391**, definido pelas coordenadas **E: 66.461.626 m** e **N: 752.333.727 m** com azimute **94° 37' 27"** e distância de **6.82 m** até o vértice **Pt392**, definido pelas coordenadas **E: 66.462.306 m** e **N: 752.333.672 m** com azimute **97° 34' 48"** e distância de **7.81 m** até o vértice **Pt393**, definido pelas coordenadas **E: 66.463.080 m** e **N: 752.333.569 m** com azimute **97° 50' 44"** e distância de **5.13 m** até o vértice **Pt394**, definido pelas coordenadas **E: 66.463.588 m** e **N: 752.333.499 m** com azimute **101° 46' 06"** e distância de **6.37 m** até o vértice **Pt395**, definido pelas coordenadas **E: 66.464.212 m** e **N: 752.333.369 m** com azimute **105° 31' 27"** e distância de **4.67 m** até o vértice **Pt396**, definido pelas coordenadas **E: 66.464.662 m** e **N: 752.333.244 m** com azimute **106° 31' 57"** e distância de **7.24 m** até o vértice **Pt397**, definido pelas coordenadas **E: 66.465.356 m** e **N: 752.333.038 m** com azimute **111° 33' 57"** e distância de **2.26 m** até o vértice **Pt398**, definido pelas coordenadas **E: 66.465.566 m** e **N: 752.332.955 m** com azimute **111° 16' 30"** e distância de **8.49 m** até o vértice **Pt399**, definido pelas coordenadas **E: 66.466.357 m** e **N: 752.332.647 m** com azimute **115° 44' 15"** e distância de **2.79 m** até o vértice **Pt400**, definido pelas coordenadas **E: 66.466.608 m** e **N: 752.332.526 m** com azimute **113° 23' 54"** e distância de **7.53 m** até o vértice **Pt401**, definido pelas coordenadas **E: 66.467.299 m** e **N: 752.332.227 m** com azimute **114° 16' 30"** e distância de **14.89 m** até o vértice **Pt402**, definido pelas coordenadas **E: 66.468.656 m** e **N: 752.331.615 m** com azimute **113° 09' 26"** e distância de **7.30 m** até o vértice **Pt403**, definido pelas coordenadas **E: 66.469.327 m** e **N: 752.331.328 m** com azimute **102° 30' 16"** e distância de **7.62 m** até o vértice **Pt404**, definido pelas coordenadas **E: 66.470.071 m** e **N: 752.331.163 m** com azimute **67° 06' 17"** e distância de **4.96 m** até o vértice **Pt405**, definido pelas coordenadas **E: 66.470.528 m** e **N: 752.331.356 m** com azimute **42° 03' 15"** e distância de **5.09 m** até o vértice **Pt406**, definido pelas coordenadas **E: 66.470.869 m** e **N: 752.331.734 m** com azimute **22° 04' 27"** e distância de **9.37 m** até o vértice **Pt407**, definido pelas coordenadas **E: 66.471.221 m** e **N: 752.332.602 m** com azimute **20° 10' 40"** e distância de **7.80 m** até o vértice **Pt408**, definido pelas coordenadas **E: 66.471.490 m** e **N: 752.333.334 m** com azimute **20° 13' 19"** e distância de **9.63 m** até o vértice **Pt409**, definido pelas coordenadas **E: 66.471.823 m** e **N: 752.334.238 m** com azimute **21° 16' 03"** e distância de **6.98 m** até o vértice **Pt410**, definido pelas coordenadas **E: 66.472.076 m** e **N: 752.334.888 m** com azimute **13° 30' 33"** e distância de **5.01 m** até o vértice **Pt411**, definido pelas coordenadas **E: 66.472.193 m** e **N: 752.335.375 m** com azimute **14° 00' 49"** e distância de **12.31 m** até o vértice **Pt412**, definido pelas coordenadas **E: 66.472.491 m** e **N: 752.336.569 m** com azimute **7° 45' 27"** e distância de **16.97 m** até o vértice **Pt413**, definido pelas coordenadas **E: 66.472.720 m** e **N: 752.338.250 m** com azimute **8° 15' 21"** e distância de **7.73 m** até o vértice **Pt414**, definido pelas coordenadas **E: 66.472.831 m** e **N: 752.339.015 m** com azimute **359° 10' 11"** e distância de **2.07 m** até o vértice **Pt415**, definido pelas coordenadas **E: 66.472.828 m** e **N: 752.339.222 m** com azimute **1° 43' 06"** e distância de **15.01 m** até o vértice **Pt416**, definido pelas coordenadas **E: 66.472.873 m** e **N: 752.340.722 m** com azimute **0° 48' 55"** e distância de **7.73 m** até o vértice **Pt417**, definido pelas coordenadas **E: 66.472.884 m** e **N: 752.341.495 m** com azimute **3° 29' 46"** e distância de **3.12 m** até o vértice **Pt418**, definido pelas coordenadas **E: 66.472.903 m** e **N: 752.341.806 m** com azimute **5° 58' 31"** e distância de **15.08 m** até o vértice **Pt419**, definido pelas coordenadas **E: 66.473.060 m** e **N: 752.343.306 m** com azimute **8° 55' 50"** e distância de **4.96 m** até o vértice **Pt420**, definido pelas coordenadas **E: 66.473.137 m** e **N: 752.343.796 m** com azimute **9° 07' 30"** e distância de **3.91 m** até o vértice **Pt421**, definido pelas coordenadas **E: 66.473.199 m** e **N: 752.344.182 m** com azimute **12° 58' 59"** e distância de **3.69 m** até o vértice **Pt422**, definido pelas coordenadas **E: 66.473.282 m** e **N: 752.344.542 m** com azimute **14° 33' 43"** e distância de **4.49 m** até o vértice **Pt423**, definido pelas coordenadas **E: 66.473.395 m** e **N:**

752.344.977 m com azimute **15° 47' 57"** e distância de **3.23 m** até o vértice **Pt424**, definido pelas coordenadas **E: 66.473.483 m** e **N: 752.345.288 m** com azimute **16° 37' 51"** e distância de **8.04 m** até o vértice **Pt425**, definido pelas coordenadas **E: 66.473.713 m** e **N: 752.346.058 m** com azimute **27° 18' 50"** e distância de **3.42 m** até o vértice **Pt426**, definido pelas coordenadas **E: 66.473.870 m** e **N: 752.346.362 m** com azimute **28° 30' 21"** e distância de **11.36 m** até o vértice **Pt427**, definido pelas coordenadas **E: 66.474.412 m** e **N: 752.347.360 m** com azimute **37° 49' 15"** e distância de **13.01 m** até o vértice **Pt428**, definido pelas coordenadas **E: 66.475.210 m** e **N: 752.348.388 m** com azimute **39° 46' 37"** e distância de **2.56 m** até o vértice **Pt429**, definido pelas coordenadas **E: 66.475.374 m** e **N: 752.348.585 m** com azimute **30° 38' 45"** e distância de **7.73 m** até o vértice **Pt430**, definido pelas coordenadas **E: 66.475.768 m** e **N: 752.349.250 m** com azimute **22° 49' 34"** e distância de **10.90 m** até o vértice **Pt431**, definido pelas coordenadas **E: 66.476.191 m** e **N: 752.350.255 m** com azimute **22° 30' 41"** e distância de **14.23 m** até o vértice **Pt432**, definido pelas coordenadas **E: 66.476.736 m** e **N: 752.351.570 m** com azimute **21° 13' 27"** e distância de **9.03 m** até o vértice **Pt433**, definido pelas coordenadas **E: 66.477.063 m** e **N: 752.352.412 m** com azimute **22° 43' 33"** e distância de **5.41 m** até o vértice **Pt434**, definido pelas coordenadas **E: 66.477.272 m** e **N: 752.352.911 m** com azimute **23° 24' 38"** e distância de **6.75 m** até o vértice **Pt435**, definido pelas coordenadas **E: 66.477.540 m** e **N: 752.353.530 m** com azimute **33° 10' 49"** e distância de **11.22 m** até o vértice **Pt436**, definido pelas coordenadas **E: 66.478.154 m** e **N: 752.354.469 m** com azimute **48° 49' 59"** e distância de **8.57 m** até o vértice **Pt437**, definido pelas coordenadas **E: 66.478.799 m** e **N: 752.355.033 m** com azimute **54° 38' 56"** e distância de **5.36 m** até o vértice **Pt438**, definido pelas coordenadas **E: 66.479.236 m** e **N: 752.355.343 m** com azimute **33° 12' 36"** e distância de **5.29 m** até o vértice **Pt439**, definido pelas coordenadas **E: 66.479.526 m** e **N: 752.355.786 m** com azimute **26° 33' 54"** e distância de **4.67 m** até o vértice **Pt440**, definido pelas coordenadas **E: 66.479.735 m** e **N: 752.356.204 m** com azimute **355° 26' 50"** e distância de **5.42 m** até o vértice **Pt441**, definido pelas coordenadas **E: 66.479.692 m** e **N: 752.356.744 m** com azimute **325° 30' 43"** e distância de **5.77 m** até o vértice **Pt442**, definido pelas coordenadas **E: 66.479.365 m** e **N: 752.357.220 m** com azimute **305° 08' 25"** e distância de **8.55 m** até o vértice **Pt443**, definido pelas coordenadas **E: 66.478.666 m** e **N: 752.357.712 m** com azimute **302° 13' 48"** e distância de **8.93 m** até o vértice **Pt444**, definido pelas coordenadas **E: 66.477.911 m** e **N: 752.358.188 m** com azimute **303° 35' 56"** e distância de **5.22 m** até o vértice **Pt445**, definido pelas coordenadas **E: 66.477.476 m** e **N: 752.358.477 m** com azimute **306° 28' 56"** e distância de **6.21 m** até o vértice **Pt446**, definido pelas coordenadas **E: 66.476.977 m** e **N: 752.358.846 m** com azimute **313° 41' 06"** e distância de **7.70 m** até o vértice **Pt447**, definido pelas coordenadas **E: 66.476.420 m** e **N: 752.359.378 m** com azimute **329° 30' 13"** e distância de **5.68 m** até o vértice **Pt448**, definido pelas coordenadas **E: 66.476.132 m** e **N: 752.359.867 m** com azimute **350° 37' 40"** e distância de **5.22 m** até o vértice **Pt449**, definido pelas coordenadas **E: 66.476.047 m** e **N: 752.360.382 m** com azimute **13° 13' 17"** e distância de **8.53 m** até o vértice **Pt450**, definido pelas coordenadas **E: 66.476.242 m** e **N: 752.361.212 m** com azimute **17° 32' 22"** e distância de **6.27 m** até o vértice **Pt451**, definido pelas coordenadas **E: 66.476.431 m** e **N: 752.361.810 m** com azimute **20° 31' 52"** e distância de **10.72 m** até o vértice **Pt452**, definido pelas coordenadas **E: 66.476.807 m** e **N: 752.362.814 m** com azimute **16° 12' 22"** e distância de **6.34 m** até o vértice **Pt453**, definido pelas coordenadas **E: 66.476.984 m** e **N: 752.363.423 m** com azimute **357° 42' 40"** e distância de **12.77 m** até o vértice **Pt454**, definido pelas coordenadas **E: 66.476.933 m** e **N: 752.364.699 m** com azimute **340° 52' 08"** e distância de **8.85 m** até o vértice **Pt455**, definido pelas coordenadas **E: 66.476.643 m** e **N: 752.365.535 m** com azimute **339° 46' 51"** e distância de **4.98 m** até o vértice **Pt456**, definido pelas coordenadas **E: 66.476.471 m** e **N: 752.366.002 m** com azimute **338° 52' 17"** e distância de **9.49 m** até o vértice **Pt457**, definido pelas coordenadas **E: 66.476.129 m** e **N: 752.366.887 m** com azimute **343° 52' 42"** e distância de **4.47 m** até o vértice **Pt458**, definido pelas coordenadas **E: 66.476.005 m** e **N: 752.367.316 m** com azimute **344° 08' 09"** e distância de **10.65 m** até o vértice **Pt459**, definido pelas coordenadas **E: 66.475.714 m**

e N: 752.368.340 m com azimute 2° 22' 54" e distância de 10.83 m até o vértice Pt460, definido pelas coordenadas E: 66.475.759 m e N: 752.369.422 m com azimute 15° 25' 49" e distância de 11.76 m até o vértice Pt461, definido pelas coordenadas E: 66.476.072 m e N: 752.370.556 m com azimute 18° 20' 02" e distância de 5.37 m até o vértice Pt462, definido pelas coordenadas E: 66.476.241 m e N: 752.371.066 m com azimute 15° 48' 13" e distância de 9.44 m até o vértice Pt463, definido pelas coordenadas E: 66.476.498 m e N: 752.371.974 m com azimute 10° 33' 53" e distância de 10.25 m até o vértice Pt464, definido pelas coordenadas E: 66.476.686 m e N: 752.372.982 m com azimute 10° 51' 49" e distância de 20.64 m até o vértice Pt465, definido pelas coordenadas E: 66.477.075 m e N: 752.375.009 m com azimute 9° 38' 09" e distância de 13.02 m até o vértice Pt466, definido pelas coordenadas E: 66.477.293 m e N: 752.376.293 m com azimute 8° 41' 53" e distância de 5.42 m até o vértice Pt467, definido pelas coordenadas E: 66.477.375 m e N: 752.376.829 m com azimute 5° 24' 21" e distância de 7.85 m até o vértice Pt468, definido pelas coordenadas E: 66.477.449 m e N: 752.377.611 m com azimute 4° 10' 38" e distância de 5.35 m até o vértice Pt469, definido pelas coordenadas E: 66.477.488 m e N: 752.378.145 m com azimute 4° 35' 21" e distância de 6.00 m até o vértice Pt470, definido pelas coordenadas E: 66.477.536 m e N: 752.378.743 m com azimute 2° 22' 35" e distância de 19.78 m até o vértice Pt471, definido pelas coordenadas E: 66.477.618 m e N: 752.380.719 m com azimute 2° 32' 10" e distância de 13.33 m até o vértice Pt472, definido pelas coordenadas E: 66.477.677 m e N: 752.382.051 m com azimute 8° 08' 23" e distância de 17.09 m até o vértice Pt473, definido pelas coordenadas E: 66.477.919 m e N: 752.383.743 m com azimute 14° 26' 39" e distância de 16.36 m até o vértice Pt474, definido pelas coordenadas E: 66.478.327 m e N: 752.385.327 m com azimute 15° 42' 24" e distância de 17.80 m até o vértice Pt475, definido pelas coordenadas E: 66.478.809 m e N: 752.387.041 m com azimute 23° 06' 08" e distância de 10.14 m até o vértice Pt476, definido pelas coordenadas E: 66.479.207 m e N: 752.387.974 m com azimute 37° 45' 21" e distância de 13.07 m até o vértice Pt477, definido pelas coordenadas E: 66.480.007 m e N: 752.389.007 m com azimute 60° 09' 37" e distância de 56.92 m até o vértice Pt478, definido pelas coordenadas E: 66.484.944 m e N: 752.391.839 m com azimute 48° 33' 55" e distância de 43.10 m até o vértice Pt479, definido pelas coordenadas E: 66.488.175 m e N: 752.394.691 m com azimute 34° 30' 16" e distância de 36.88 m até o vértice Pt480, definido pelas coordenadas E: 66.490.264 m e N: 752.397.730 m com azimute 24° 01' 44" e distância de 48.21 m até o vértice Pt481, definido pelas coordenadas E: 66.492.227 m e N: 752.402.133 m com azimute 17° 00' 22" e distância de 40.07 m até o vértice Pt482, definido pelas coordenadas E: 66.493.399 m e N: 752.405.965 m com azimute 4° 36' 26" e distância de 34.98 m até o vértice Pt483, definido pelas coordenadas E: 66.493.680 m e N: 752.409.452 m com azimute 352° 33' 08" e distância de 33.25 m até o vértice Pt484, definido pelas coordenadas E: 66.493.249 m e N: 752.412.749 m com azimute 354° 59' 51" e distância de 25.69 m até o vértice Pt485, definido pelas coordenadas E: 66.493.025 m e N: 752.415.308 m com azimute 354° 59' 29" e distância de 51.09 m até o vértice Pt486, definido pelas coordenadas E: 66.492.579 m e N: 752.420.397 m com azimute 358° 30' 35" e distância de 53.83 m até o vértice Pt487, definido pelas coordenadas E: 66.492.439 m e N: 752.425.778 m com azimute 356° 53' 30" e distância de 31.54 m até o vértice Pt488, definido pelas coordenadas E: 66.492.268 m e N: 752.428.927 m com azimute 6° 40' 14" e distância de 23.93 m até o vértice Pt489, definido pelas coordenadas E: 66.492.546 m e N: 752.431.304 m com azimute 14° 23' 01" e distância de 32.81 m até o vértice Pt490, definido pelas coordenadas E: 66.493.361 m e N: 752.434.482 m com azimute 25° 04' 18" e distância de 51.14 m até o vértice Pt491, definido pelas coordenadas E: 66.495.528 m e N: 752.439.114 m com azimute 20° 32' 02" e distância de 45.42 m até o vértice Pt492, definido pelas coordenadas E: 66.497.121 m e N: 752.443.367 m com azimute 11° 28' 55" e distância de 26.78 m até o vértice Pt493, definido pelas coordenadas E: 66.497.654 m e N: 752.445.991 m com azimute 13° 19' 43" e distância de 10.80 m até o vértice Pt494, definido pelas coordenadas E: 66.497.903 m e N: 752.447.042 m com azimute 12° 53' 42" e distância de 15.95 m até o vértice Pt495, definido pelas


coordenadas **E: 66.498.259 m** e **N: 752.448.597 m** com azimute **9° 12' 57"** e distância de **6.49 m** até o vértice **Pt496**, definido pelas coordenadas **E: 66.498.363 m** e **N: 752.449.238 m** com azimute **11° 22' 50"** e distância de **14.34 m** até o vértice **Pt497**, definido pelas coordenadas **E: 66.498.646 m** e **N: 752.450.644 m** com azimute **0° 48' 50"** e distância de **28.86 m** até o vértice **Pt498**, definido pelas coordenadas **E: 66.498.687 m** e **N: 752.453.530 m** com azimute **8° 54' 36"** e distância de **30.02 m** até o vértice **Pt499**, definido pelas coordenadas **E: 66.499.152 m** e **N: 752.456.496 m** com azimute **16° 42' 52"** e distância de **10.85 m** até o vértice **Pt500**, definido pelas coordenadas **E: 66.499.464 m** e **N: 752.457.535 m** com azimute **16° 48' 31"** e distância de **22.06 m** até o vértice **Pt501**, definido pelas coordenadas **E: 66.500.102 m** e **N: 752.459.647 m** com azimute **22° 03' 02"** e distância de **77.33 m** até o vértice **Pt502**, definido pelas coordenadas **E: 66.503.005 m** e **N: 752.466.814 m** com azimute **10° 54' 44"** e distância de **23.45 m** até o vértice **Pt503**, definido pelas coordenadas **E: 66.503.449 m** e **N: 752.469.117 m** com azimute **1° 55' 23"** e distância de **24.73 m** até o vértice **Pt504**, definido pelas coordenadas **E: 66.503.532 m** e **N: 752.471.589 m** com azimute **352° 00' 22"** e distância de **41.06 m** até o vértice **Pt505**, definido pelas coordenadas **E: 66.502.961 m** e **N: 752.475.655 m** com azimute **344° 53' 53"** e distância de **20.34 m** até o vértice **Pt506**, definido pelas coordenadas **E: 66.502.431 m** e **N: 752.477.619 m** com azimute **330° 28' 32"** e distância de **29.97 m** até o vértice **Pt507**, definido pelas coordenadas **E: 66.500.954 m** e **N: 752.480.227 m** com azimute **307° 14' 48"** e distância de **24.95 m** até o vértice **Pt508**, definido pelas coordenadas **E: 66.498.968 m** e **N: 752.481.737 m** com azimute **293° 36' 07"** e distância de **25.00 m** até o vértice **Pt509**, definido pelas coordenadas **E: 66.496.677 m** e **N: 752.482.738 m** com azimute **265° 03' 20"** e distância de **27.38 m** até o vértice **Pt510**, definido pelas coordenadas **E: 66.493.949 m** e **N: 752.482.502 m** com azimute **262° 59' 26"** e distância de **27.04 m** até o vértice **Pt511**, definido pelas coordenadas **E: 66.491.265 m** e **N: 752.482.172 m** com azimute **286° 50' 19"** e distância de **25.20 m** até o vértice **Pt512**, definido pelas coordenadas **E: 66.488.853 m** e **N: 752.482.902 m** com azimute **311° 26' 29"** e distância de **35.66 m** até o vértice **Pt513**, definido pelas coordenadas **E: 66.486.180 m** e **N: 752.485.262 m** com azimute **320° 52' 00"** e distância de **46.49 m** até o vértice **Pt514**, definido pelas coordenadas **E: 66.483.246 m** e **N: 752.488.868 m** com azimute **329° 21' 32"** e distância de **32.28 m** até o vértice **Pt515**, definido pelas coordenadas **E: 66.481.601 m** e **N: 752.491.645 m** com azimute **329° 06' 55"** e distância de **26.12 m** até o vértice **Pt516**, definido pelas coordenadas **E: 66.480.260 m** e **N: 752.493.887 m** com azimute **330° 04' 50"** e distância de **16.28 m** até o vértice **Pt517**, definido pelas coordenadas **E: 66.479.448 m** e **N: 752.495.298 m** com azimute **330° 26' 24"** e distância de **19.60 m** até o vértice **Pt518**, definido pelas coordenadas **E: 66.478.481 m** e **N: 752.497.003 m** com azimute **333° 21' 36"** e distância de **6.85 m** até o vértice **Pt519**, definido pelas coordenadas **E: 66.478.174 m** e **N: 752.497.615 m** com azimute **332° 43' 50"** e distância de **9.82 m** até o vértice **Pt520**, definido pelas coordenadas **E: 66.477.724 m** e **N: 752.498.488 m** com azimute **333° 29' 42"** e distância de **12.79 m** até o vértice **Pt521**, definido pelas coordenadas **E: 66.477.153 m** e **N: 752.499.633 m** com azimute **333° 17' 07"** e distância de **6.85 m** até o vértice **Pt522**, definido pelas coordenadas **E: 66.476.845 m** e **N: 752.500.245 m** com azimute **330° 43' 19"** e distância de **8.22 m** até o vértice **Pt523**, definido pelas coordenadas **E: 66.476.443 m** e **N: 752.500.962 m** com azimute **331° 31' 08"** e distância de **21.93 m** até o vértice **Pt524**, definido pelas coordenadas **E: 66.475.397 m** e **N: 752.502.890 m** com azimute **328° 43' 57"** e distância de **9.38 m** até o vértice **Pt525**, definido pelas coordenadas **E: 66.474.910 m** e **N: 752.503.692 m** com azimute **328° 38' 29"** e distância de **29.86 m** até o vértice **Pt526**, definido pelas coordenadas **E: 66.473.356 m** e **N: 752.506.242 m** com azimute **326° 50' 30"** e distância de **22.71 m** até o vértice **Pt527**, definido pelas coordenadas **E: 66.472.114 m** e **N: 752.508.143 m** com azimute **327° 04' 16"** e distância de **33.41 m** até o vértice **Pt528**, definido pelas coordenadas **E: 66.470.298 m** e **N: 752.510.947 m** com azimute **327° 28' 52"** e distância de **36.91 m** até o vértice **Pt529**, definido pelas coordenadas **E: 66.468.314 m** e **N: 752.514.059 m** com azimute **327° 23' 47"** e distância de **41.11 m** até o vértice **Pt530**, definido pelas coordenadas **E: 66.466.099 m** e **N:**

752.517.522 m com azimute **328° 05' 55"** e distância de **21.59 m** até o vértice **Pt531**, definido pelas coordenadas **E: 66.464.958 m** e **N: 752.519.355 m** com azimute **328° 56' 13"** e distância de **35.64 m** até o vértice **Pt532**, definido pelas coordenadas **E: 66.463.119 m** e **N: 752.522.408 m** com azimute **328° 38' 36"** e distância de **30.52 m** até o vértice **Pt533**, definido pelas coordenadas **E: 66.461.531 m** e **N: 752.525.014 m** com azimute **328° 39' 50"** e distância de **31.67 m** até o vértice **Pt534**, definido pelas coordenadas **E: 66.459.884 m** e **N: 752.527.719 m** com azimute **330° 11' 09"** e distância de **17.44 m** até o vértice **Pt535**, definido pelas coordenadas **E: 66.459.017 m** e **N: 752.529.232 m** com azimute **330° 01' 15"** e distância de **32.44 m** até o vértice **Pt536**, definido pelas coordenadas **E: 66.457.396 m** e **N: 752.532.042 m** com azimute **329° 38' 01"** e distância de **6.75 m** até o vértice **Pt537**, definido pelas coordenadas **E: 66.457.055 m** e **N: 752.532.624 m** com azimute **328° 30' 51"** e distância de **108.81 m** até o vértice **Pt538**, definido pelas coordenadas **E: 66.451.372 m** e **N: 752.541.903 m** com azimute **32° 57' 59"** e distância de **8.34 m** até o vértice **Pt539**, definido pelas coordenadas **E: 66.451.826 m** e **N: 752.542.603 m** com azimute **38° 00' 50"** e distância de **8.31 m** até o vértice **Pt540**, definido pelas coordenadas **E: 66.452.338 m** e **N: 752.543.258 m** com azimute **44° 05' 53"** e distância de **8.54 m** até o vértice **Pt541**, definido pelas coordenadas **E: 66.452.932 m** e **N: 752.543.871 m** com azimute **52° 03' 16"** e distância de **9.27 m** até o vértice **Pt542**, definido pelas coordenadas **E: 66.453.663 m** e **N: 752.544.441 m** com azimute **64° 32' 55"** e distância de **12.43 m** até o vértice **Pt543**, definido pelas coordenadas **E: 66.454.785 m** e **N: 752.544.975 m** com azimute **68° 00' 39"** e distância de **14.74 m** até o vértice **Pt544**, definido pelas coordenadas **E: 66.456.152 m** e **N: 752.545.527 m** com azimute **70° 11' 49"** e distância de **15.76 m** até o vértice **Pt545**, definido pelas coordenadas **E: 66.457.635 m** e **N: 752.546.061 m** com azimute **68° 23' 04"** e distância de **12.60 m** até o vértice **Pt546**, definido pelas coordenadas **E: 66.458.806 m** e **N: 752.546.525 m** com azimute **66° 27' 03"** e distância de **13.52 m** até o vértice **Pt547**, definido pelas coordenadas **E: 66.460.045 m** e **N: 752.547.065 m** com azimute **52° 59' 59"** e distância de **12.30 m** até o vértice **Pt548**, definido pelas coordenadas **E: 66.461.027 m** e **N: 752.547.805 m** com azimute **44° 02' 28"** e distância de **11.41 m** até o vértice **Pt549**, definido pelas coordenadas **E: 66.461.820 m** e **N: 752.548.625 m** com azimute **47° 21' 07"** e distância de **8.44 m** até o vértice **Pt550**, definido pelas coordenadas **E: 66.462.441 m** e **N: 752.549.197 m** com azimute **52° 23' 57"** e distância de **9.72 m** até o vértice **Pt551**, definido pelas coordenadas **E: 66.463.211 m** e **N: 752.549.790 m** com azimute **50° 09' 49"** e distância de **14.30 m** até o vértice **Pt552**, definido pelas coordenadas **E: 66.464.309 m** e **N: 752.550.706 m** com azimute **43° 11' 38"** e distância de **15.71 m** até o vértice **Pt553**, definido pelas coordenadas **E: 66.465.384 m** e **N: 752.551.851 m** com azimute **46° 46' 48"** e distância de **38.24 m** até o vértice **Pt554**, definido pelas coordenadas **E: 66.468.171 m** e **N: 752.554.470 m** com azimute **51° 05' 12"** e distância de **12.00 m** até o vértice **Pt555**, definido pelas coordenadas **E: 66.469.105 m** e **N: 752.555.224 m** com azimute **66° 05' 37"** e distância de **15.52 m** até o vértice **Pt556**, definido pelas coordenadas **E: 66.470.524 m** e **N: 752.555.853 m** com azimute **79° 25' 33"** e distância de **13.13 m** até o vértice **Pt557**, definido pelas coordenadas **E: 66.471.815 m** e **N: 752.556.094 m** com azimute **92° 19' 36"** e distância de **12.07 m** até o vértice **Pt558**, definido pelas coordenadas **E: 66.473.021 m** e **N: 752.556.045 m** com azimute **102° 11' 09"** e distância de **15.40 m** até o vértice **Pt559**, definido pelas coordenadas **E: 66.474.526 m** e **N: 752.555.720 m** com azimute **83° 37' 44"** e distância de **32.80 m** até o vértice **Pt560**, definido pelas coordenadas **E: 66.477.786 m** e **N: 752.556.084 m** com azimute **77° 54' 24"** e distância de **27.83 m** até o vértice **Pt561**, definido pelas coordenadas **E: 66.480.507 m** e **N: 752.556.667 m** com azimute **69° 54' 43"** e distância de **85.28 m** até o vértice **Pt562**, definido pelas coordenadas **E: 66.488.516 m** e **N: 752.559.596 m** com azimute **69° 48' 13"** e distância de **14.92 m** até o vértice **Pt563**, definido pelas coordenadas **E: 66.489.916 m** e **N: 752.560.111 m** com azimute **67° 33' 40"** e distância de **11.68 m** até o vértice **Pt564**, definido pelas coordenadas **E: 66.490.996 m** e **N: 752.560.557 m** com azimute **63° 26' 06"** e distância de **14.02 m** até o vértice **Pt565**, definido pelas coordenadas **E: 66.492.250 m** e **N: 752.561.184 m** com azimute **52° 09' 01"** e distância de **9.94 m** até o vértice **Pt566**, definido pelas

coordenadas **E: 66.493.035 m** e **N: 752.561.794 m** com azimute **34° 50' 58"** e distância de **6.58 m** até o vértice **Pt567**, definido pelas coordenadas **E: 66.493.411 m** e **N: 752.562.334 m** com azimute **29° 56' 47"** e distância de **7.05 m** até o vértice **Pt568**, definido pelas coordenadas **E: 66.493.763 m** e **N: 752.562.945 m** com azimute **37° 02' 53"** e distância de **7.72 m** até o vértice **Pt569**, definido pelas coordenadas **E: 66.494.228 m** e **N: 752.563.561 m** com azimute **46° 13' 40"** e distância de **11.55 m** até o vértice **Pt570**, definido pelas coordenadas **E: 66.495.062 m** e **N: 752.564.360 m** com azimute **49° 35' 57"** e distância de **11.46 m** até o vértice **Pt571**, definido pelas coordenadas **E: 66.495.935 m** e **N: 752.565.103 m** com azimute **50° 44' 60"** e distância de **20.47 m** até o vértice **Pt572**, definido pelas coordenadas **E: 66.497.520 m** e **N: 752.566.398 m** com azimute **50° 05' 41"** e distância de **16.16 m** até o vértice **Pt573**, definido pelas coordenadas **E: 66.498.760 m** e **N: 752.567.435 m** com azimute **53° 14' 53"** e distância de **9.71 m** até o vértice **Pt574**, definido pelas coordenadas **E: 66.499.538 m** e **N: 752.568.016 m** com azimute **59° 39' 24"** e distância de **5.70 m** até o vértice **Pt575**, definido pelas coordenadas **E: 66.500.030 m** e **N: 752.568.304 m** com azimute **62° 52' 43"** e distância de **6.45 m** até o vértice **Pt576**, definido pelas coordenadas **E: 66.500.604 m** e **N: 752.568.598 m** com azimute **72° 09' 35"** e distância de **548 m** até o vértice **Pt577**, definido pelas coordenadas **E: 66.501.126 m** e **N: 752.568.766 m** com azimute **77° 18' 36"** e distância de **5.78 m** até o vértice **Pt578**, definido pelas coordenadas **E: 66.501.690 m** e **N: 752.568.893 m** com azimute **91° 23' 04"** e distância de **3.31 m** até o vértice **Pt579**, definido pelas coordenadas **E: 66.502.021 m** e **N: 752.568.885 m** com azimute **99° 02' 54"** e distância de **4.32 m** até o vértice **Pt580**, definido pelas coordenadas **E: 66.502.448 m** e **N: 752.568.817 m** com azimute **110° 12' 16"** e distância de **5.53 m** até o vértice **Pt581**, definido pelas coordenadas **E: 66.502.967 m** e **N: 752.568.626 m** com azimute **108° 05' 29"** e distância de **8.44 m** até o vértice **Pt582**, definido pelas coordenadas **E: 66.503.769 m** e **N: 752.568.364 m** com azimute **97° 01' 22"** e distância de **9.73 m** até o vértice **Pt583**, definido pelas coordenadas **E: 66.504.735 m** e **N: 752.568.245 m** com azimute **91° 39' 45"** e distância de **10.68 m** até o vértice **Pt584**, definido pelas coordenadas **E: 66.505.803 m** e **N: 752.568.214 m** com azimute **83° 27' 48"** e distância de **4.83 m** até o vértice **Pt585**, definido pelas coordenadas **E: 66.506.283 m** e **N: 752.568.269 m** com azimute **71° 27' 32"** e distância de **5.13 m** até o vértice **Pt586**, definido pelas coordenadas **E: 66.506.769 m** e **N: 752.568.432 m** com azimute **63° 01' 02"** e distância de **10.42 m** até o vértice **Pt587**, definido pelas coordenadas **E: 66.507.698 m** e **N: 752.568.905 m** com azimute **59° 04' 45"** e distância de **20.67 m** até o vértice **Pt588**, definido pelas coordenadas **E: 66.509.471 m** e **N: 752.569.967 m** com azimute **58° 05' 01"** e distância de **23.21 m** até o vértice **Pt589**, definido pelas coordenadas **E: 66.511.441 m** e **N: 752.571.194 m** com azimute **61° 03' 37"** e distância de **18.89 m** até o vértice **Pt590**, definido pelas coordenadas **E: 66.513.094 m** e **N: 752.572.108 m** com azimute **62° 07' 17"** e distância de **9.56 m** até o vértice **Pt591**, definido pelas coordenadas **E: 66.513.939 m** e **N: 752.572.555 m** com azimute **68° 25' 26"** e distância de **7.56 m** até o vértice **Pt592**, definido pelas coordenadas **E: 66.514.642 m** e **N: 752.572.833 m** com azimute **70° 29' 16"** e distância de **14.97 m** até o vértice **Pt593**, definido pelas coordenadas **E: 66.516.053 m** e **N: 752.573.333 m** com azimute **71° 01' 44"** e distância de **23.99 m** até o vértice **Pt594**, definido pelas coordenadas **E: 66.518.322 m** e **N: 752.574.113 m** com azimute **62° 50' 52"** e distância de **10.47 m** até o vértice **Pt0**, definido pelas coordenadas **E: 66.519.254 m** e **N: 752.574.591 m** com azimute **52° 26' 24"** e distância de **8.14 m** até o vértice **Pt1**, encerrando este perímetro.

Todas as coordenadas aqui descritas estão georreferenciadas ao Sistema Geodésico Brasileiro e encontram-se representadas no Sistema UTM, referenciadas ao Meridiano Central 51 WGr, fuso 23S, tendo como Datum o SIRGAS2000. Todos os azimutes e distâncias, área e perímetro foram calculados no plano de projeção UTM.

BAIRRO CENTRO



BAIRROS DO MUNICÍPIO
DE
PATY DO ALFERES - RJ



BAIRRO: CENTRO

Legenda

- Limite Municipal de Paty do Alferes
- Municípios Vizinhos
- Perímetro do Bairro Centro

Datum SIRGAS 2000
Projeção UTM - FUSO 23S
Base cartográfica: IBGE (2022)
Elaboração: Thiago Roberto Rivelto da Silva
Elaborado em 2023

DataPaty
Núcleo de Estudos

MEMORIAL DESCRITIVO CENTRO

Inicia-se a descrição deste perímetro no vértice **Pt1**, definido pelas coordenadas **E: 66.243.772 m** e **N: 751.995.987 m** com azimute **90° 37' 51,90"** e distância de **12.71 m** até o vértice **Pt2**, definido pelas coordenadas **E: 66.245.043 m** e **N: 751.995.973 m** com azimute **103° 37' 22,12"** e distância de **8.07 m** até o vértice **Pt3**, definido pelas coordenadas **E: 66.245.827 m** e **N: 751.995.783 m** com azimute **126° 49' 52,81"** e distância de **20.80 m** até o vértice **Pt4**, definido pelas coordenadas **E: 66.247.492 m** e **N: 751.994.536 m** com azimute **126° 37' 39,05"** e distância de **16.07 m** até o vértice **Pt5**, definido pelas coordenadas **E: 66.248.782 m** e **N: 751.993.577 m** com azimute **126° 22' 16,58"** e distância de **24.13 m** até o vértice **Pt6**, definido pelas coordenadas **E: 66.250.725 m** e **N: 751.992.146 m** com azimute **126° 45' 31,68"** e distância de **11.35 m** até o vértice **Pt7**, definido pelas coordenadas **E: 66.251.634 m** e **N: 751.991.467 m** com azimute **126° 56' 36,46"** e distância de **12.46 m** até o vértice **Pt8**, definido pelas coordenadas **E: 66.252.630 m** e **N: 751.990.718 m** com azimute **126° 07' 29,92"** e distância de **15.54 m** até o vértice **Pt9**, definido pelas coordenadas **E: 66.253.885 m** e **N: 751.989.802 m** com azimute **125° 27' 55,40"** e distância de **22.11 m** até o vértice **Pt10**, definido pelas coordenadas **E: 66.255.686 m** e **N: 751.988.519 m** com azimute **62° 35' 05,18"** e distância de **14.77 m** até o vértice **Pt11**, definido pelas coordenadas **E: 66.256.997 m** e **N: 751.989.199 m** com azimute **57° 32' 06,94"** e distância de **13.62 m** até o vértice **Pt12**, definido pelas coordenadas **E: 66.258.146 m** e **N: 751.989.930 m** com azimute **52° 27' 47,43"** e distância de **5.50 m** até o vértice **Pt13**, definido pelas coordenadas **E: 66.258.582 m** e **N: 751.990.265 m** com azimute **52° 14' 57,79"** e distância de **7.68 m** até o vértice **Pt14**, definido pelas coordenadas **E: 66.259.189 m** e **N: 751.990.735 m** com azimute **42° 50' 45,64"** e distância de **11.85 m** até o vértice **Pt15**, definido pelas coordenadas **E: 66.259.995 m** e **N: 751.991.604 m** com azimute **40° 53' 15,98"** e distância de **2.17 m** até o vértice **Pt16**, definido pelas coordenadas **E: 66.260.137 m** e **N: 751.991.768 m** com azimute **40° 53' 46,05"** e distância de **9.49 m** até o vértice **Pt17**, definido pelas coordenadas **E: 66.260.758 m** e **N: 751.992.485 m** com azimute **34° 25' 43,58"** e distância de **9.25 m** até o vértice **Pt18**, definido pelas coordenadas **E: 66.261.281 m** e **N: 751.993.248 m** com azimute **27° 00' 51,34"** e distância de **6.27 m** até o vértice **Pt19**, definido pelas coordenadas **E: 66.261.566 m** e **N: 751.993.807 m** com azimute **20° 06' 16,32"** e distância de **5.64 m** até o vértice **Pt20**, definido pelas coordenadas **E: 66.261.760 m** e **N: 751.994.337 m** com azimute **119° 03' 16,57"** e distância de **6.28 m** até o vértice **Pt21**, definido pelas coordenadas **E: 66.262.309 m** e **N: 751.994.032 m** com azimute **118° 41' 08,20"** e distância de **17.65 m** até o vértice **Pt22**, definido pelas coordenadas **E: 66.263.857 m** e **N: 751.993.185 m** com azimute **118° 22' 14,01"** e distância de **6.67 m** até o vértice **Pt23**, definido pelas coordenadas **E: 66.264.444 m** e **N: 751.992.868 m** com azimute **118° 14' 01,60"** e distância de **12.75 m** até o vértice **Pt24**, definido pelas coordenadas **E: 66.265.567 m** e **N: 751.992.265 m** com azimute **118° 19' 15,33"** e distância de **21.16 m** até o vértice **Pt25**, definido pelas coordenadas **E: 66.267.430 m** e **N: 751.991.261 m** com azimute **118° 29' 47,88"** e distância de **14.46 m** até o vértice **Pt26**, definido pelas coordenadas **E: 66.268.701 m** e **N: 751.990.571 m** com azimute **118° 43' 46,43"** e distância de **12.67 m** até o vértice **Pt27**, definido pelas coordenadas **E: 66.269.812 m** e **N: 751.989.962 m** com azimute **118° 26' 25,17"** e distância de **8.06 m** até o vértice **Pt28**, definido pelas coordenadas **E: 66.270.521 m** e **N: 751.989.578 m** com azimute **116° 01' 31,40"** e distância de **2.85 m** até o vértice **Pt29**, definido pelas coordenadas **E: 66.270.777 m** e **N: 751.989.453 m** com azimute **116° 21' 00,45"** e distância de **14.31 m** até o vértice **Pt30**, definido pelas coordenadas **E: 66.272.059 m** e **N: 751.988.818 m** com azimute **116° 06' 32,25"** e distância de **16.29 m** até o vértice **Pt31**, definido pelas coordenadas **E: 66.273.522 m** e **N: 751.988.101 m** com azimute **115° 42' 18,93"** e distância de **12.22 m** até o vértice **Pt32**, definido pelas coordenadas **E: 66.274.623 m** e **N: 751.987.571 m** com azimute **93° 06' 28,27"** e distância de **14.57 m** até o vértice **Pt33**, definido pelas coordenadas **E: 66.276.078 m** e **N: 751.987.492 m** com azimute **93°**

05' 52,41" e distância de 20.17 m até o vértice Pt34, definido pelas coordenadas E: 66.278.092 m e N: 751.987.383 m com azimute 87° 37' 41,37" e distância de 6.77 m até o vértice Pt35, definido pelas coordenadas E: 66.278.768 m e N: 751.987.411 m com azimute 87° 27' 56,45" e distância de 26.69 m até o vértice Pt36, definido pelas coordenadas E: 66.281.434 m e N: 751.987.529 m com azimute 87° 32' 19,59" e distância de 19.33 m até o vértice Pt37, definido pelas coordenadas E: 66.283.365 m e N: 751.987.612 m com azimute 91° 10' 49,36" e distância de 14.56 m até o vértice Pt38, definido pelas coordenadas E: 66.284.821 m e N: 751.987.582 m com azimute 91° 02' 50,42" e distância de 16.41 m até o vértice Pt39, definido pelas coordenadas E: 66.286.462 m e N: 751.987.552 m com azimute 99° 42' 08,22" e distância de 5.10 m até o vértice Pt40, definido pelas coordenadas E: 66.286.965 m e N: 751.987.466 m com azimute 99° 42' 47,70" e distância de 23.65 m até o vértice Pt41, definido pelas coordenadas E: 66.289.296 m e N: 751.987.067 m com azimute 105° 21' 03,35" e distância de 13.64 m até o vértice Pt42, definido pelas coordenadas E: 66.290.611 m e N: 751.986.706 m com azimute 105° 44' 19,69" e distância de 3.43 m até o vértice Pt43, definido pelas coordenadas E: 66.290.941 m e N: 751.986.613 m com azimute 158° 55' 24,73" e distância de 43.30 m até o vértice Pt44, definido pelas coordenadas E: 66.292.498 m e N: 751.982.573 m com azimute 170° 32' 49,26" e distância de 60.52 m até o vértice Pt45, definido pelas coordenadas E: 66.293.492 m e N: 751.976.603 m com azimute 170° 20' 24,38" e distância de 25.75 m até o vértice Pt46, definido pelas coordenadas E: 66.293.924 m e N: 751.974.065 m com azimute 187° 50' 36,32" e distância de 17.81 m até o vértice Pt47, definido pelas coordenadas E: 66.293.681 m e N: 751.972.301 m com azimute 224° 37' 07,97" e distância de 9.57 m até o vértice Pt48, definido pelas coordenadas E: 66.293.009 m e N: 751.971.620 m com azimute 248° 42' 33,58" e distância de 8.12 m até o vértice Pt49, definido pelas coordenadas E: 66.292.252 m e N: 751.971.325 m com azimute 278° 41' 25,94" e distância de 9.40 m até o vértice Pt50, definido pelas coordenadas E: 66.291.323 m e N: 751.971.467 m com azimute 298° 27' 59,50" e distância de 8.90 m até o vértice Pt51, definido pelas coordenadas E: 66.290.541 m e N: 751.971.891 m com azimute 306° 21' 01,78" e distância de 5.74 m até o vértice Pt52, definido pelas coordenadas E: 66.290.079 m e N: 751.972.231 m com azimute 305° 47' 47,81" e distância de 22.64 m até o vértice Pt53, definido pelas coordenadas E: 66.288.243 m e N: 751.973.555 m com azimute 301° 45' 02,28" e distância de 13.11 m até o vértice Pt54, definido pelas coordenadas E: 66.287.128 m e N: 751.974.245 m com azimute 301° 50' 55,29" e distância de 20.54 m até o vértice Pt55, definido pelas coordenadas E: 66.285.383 m e N: 751.975.329 m com azimute 294° 52' 59,79" e distância de 2.59 m até o vértice Pt56, definido pelas coordenadas E: 66.285.148 m e N: 751.975.438 m com azimute 294° 13' 06,34" e distância de 16.82 m até o vértice Pt57, definido pelas coordenadas E: 66.283.614 m e N: 751.976.128 m com azimute 294° 11' 46,51" e distância de 12.44 m até o vértice Pt58, definido pelas coordenadas E: 66.282.479 m e N: 751.976.638 m com azimute 285° 58' 20,27" e distância de 23.40 m até o vértice Pt59, definido pelas coordenadas E: 66.280.229 m e N: 751.977.282 m com azimute 277° 09' 43,39" e distância de 24.94 m até o vértice Pt60, definido pelas coordenadas E: 66.277.754 m e N: 751.977.593 m com azimute 274° 56' 05,49" e distância de 17.79 m até o vértice Pt61, definido pelas coordenadas E: 66.275.982 m e N: 751.977.746 m com azimute 272° 34' 56,62" e distância de 20.64 m até o vértice Pt62, definido pelas coordenadas E: 66.273.920 m e N: 751.977.839 m com azimute 272° 42' 56,62" e distância de 12.87 m até o vértice Pt63, definido pelas coordenadas E: 66.272.634 m e N: 751.977.900 m com azimute 278° 48' 33,71" e distância de 12.41 m até o vértice Pt64, definido pelas coordenadas E: 66.271.408 m e N: 751.978.090 m com azimute 288° 07' 38,86" e distância de 7.07 m até o vértice Pt65, definido pelas coordenadas E: 66.270.736 m e N: 751.978.310 m com azimute 287° 57' 29,03" e distância de 10.64 m até o vértice Pt66, definido pelas coordenadas E: 66.269.724 m e N: 751.978.638 m com azimute 293° 29' 28,18" e distância de 3.09 m até o vértice Pt67, definido pelas coordenadas E: 66.269.441 m e N: 751.978.761 m com azimute 292° 47' 47,48" e distância de 9.73 m até o vértice Pt68, definido pelas coordenadas E:

66.268.544 m e N: 751.979.138 m com azimute $296^{\circ} 18' 25,07''$ e distância de 1.99 m até o vértice Pt69, definido pelas coordenadas E: 66.268.366 m e N: 751.979.226 m com azimute $297^{\circ} 07' 56,34''$ e distância de 13.55 m até o vértice Pt70, definido pelas coordenadas E: 66.267.160 m e N: 751.979.844 m com azimute $303^{\circ} 26' 34,17''$ e distância de 12.21 m até o vértice Pt71, definido pelas coordenadas E: 66.266.141 m e N: 751.980.517 m com azimute $293^{\circ} 22' 10,78''$ e distância de 11.87 m até o vértice Pt72, definido pelas coordenadas E: 66.265.051 m e N: 751.980.988 m com azimute $260^{\circ} 41' 54,60''$ e distância de 8.79 m até o vértice Pt73, definido pelas coordenadas E: 66.264.184 m e N: 751.980.846 m com azimute $231^{\circ} 29' 36,69''$ e distância de 7.00 m até o vértice Pt74, definido pelas coordenadas E: 66.263.636 m e N: 751.980.410 m com azimute $214^{\circ} 46' 04,73''$ e distância de 3.98 m até o vértice Pt75, definido pelas coordenadas E: 66.263.409 m e N: 751.980.083 m com azimute $216^{\circ} 06' 32,25''$ e distância de 3.61 m até o vértice Pt76, definido pelas coordenadas E: 66.263.196 m e N: 751.979.791 m com azimute $212^{\circ} 41' 24,35''$ e distância de 3.81 m até o vértice Pt77, definido pelas coordenadas E: 66.262.990 m e N: 751.979.470 m com azimute $211^{\circ} 46' 17,96''$ e distância de 5.72 m até o vértice Pt78, definido pelas coordenadas E: 66.262.689 m e N: 751.978.984 m com azimute $213^{\circ} 55' 17,07''$ e distância de 4.12 m até o vértice Pt79, definido pelas coordenadas E: 66.262.459 m e N: 751.978.642 m com azimute $214^{\circ} 01' 43,83''$ e distância de 11.26 m até o vértice Pt80, definido pelas coordenadas E: 66.261.829 m e N: 751.977.709 m com azimute $219^{\circ} 57' 54,51''$ e distância de 7.82 m até o vértice Pt81, definido pelas coordenadas E: 66.261.327 m e N: 751.977.110 m com azimute $228^{\circ} 12' 05,86''$ e distância de 7.22 m até o vértice Pt82, definido pelas coordenadas E: 66.260.789 m e N: 751.976.629 m com azimute $216^{\circ} 53' 48,38''$ e distância de 8.53 m até o vértice Pt83, definido pelas coordenadas E: 66.260.277 m e N: 751.975.947 m com azimute $176^{\circ} 11' 54,07''$ e distância de 9.20 m até o vértice Pt84, definido pelas coordenadas E: 66.260.338 m e N: 751.975.029 m com azimute $151^{\circ} 40' 59,40''$ e distância de 9.66 m até o vértice Pt85, definido pelas coordenadas E: 66.260.796 m e N: 751.974.179 m com azimute $133^{\circ} 09' 45,16''$ e distância de 7.72 m até o vértice Pt86, definido pelas coordenadas E: 66.261.359 m e N: 751.973.651 m com azimute $120^{\circ} 35' 22,32''$ e distância de 15.23 m até o vértice Pt87, definido pelas coordenadas E: 66.262.670 m e N: 751.972.876 m com azimute $142^{\circ} 49' 50,57''$ e distância de 9.19 m até o vértice Pt88, definido pelas coordenadas E: 66.263.225 m e N: 751.972.144 m com azimute $154^{\circ} 00' 56,27''$ e distância de 7.94 m até o vértice Pt89, definido pelas coordenadas E: 66.263.573 m e N: 751.971.430 m com azimute $189^{\circ} 34' 42,32''$ e distância de 6.49 m até o vértice Pt90, definido pelas coordenadas E: 66.263.465 m e N: 751.970.790 m com azimute $219^{\circ} 09' 26,08''$ e distância de 7.02 m até o vértice Pt91, definido pelas coordenadas E: 66.263.022 m e N: 751.970.246 m com azimute $240^{\circ} 56' 54,34''$ e distância de 18.35 m até o vértice Pt92, definido pelas coordenadas E: 66.261.418 m e N: 751.969.355 m com azimute $259^{\circ} 39' 11,94''$ e distância de 2.45 m até o vértice Pt93, definido pelas coordenadas E: 66.261.177 m e N: 751.969.311 m com azimute $257^{\circ} 00' 19,38''$ e distância de 4.80 m até o vértice Pt94, definido pelas coordenadas E: 66.260.709 m e N: 751.969.203 m com azimute $259^{\circ} 32' 30,55''$ e distância de 5.01 m até o vértice Pt95, definido pelas coordenadas E: 66.260.216 m e N: 751.969.112 m com azimute $268^{\circ} 43' 22,91''$ e distância de 16.15 m até o vértice Pt96, definido pelas coordenadas E: 66.258.601 m e N: 751.969.076 m com azimute $264^{\circ} 03' 33,79''$ e distância de 5.70 m até o vértice Pt97, definido pelas coordenadas E: 66.258.034 m e N: 751.969.017 m com azimute $251^{\circ} 43' 42,67''$ e distância de 8.87 m até o vértice Pt98, definido pelas coordenadas E: 66.257.192 m e N: 751.968.739 m com azimute $244^{\circ} 13' 31,30''$ e distância de 10.05 m até o vértice Pt99, definido pelas coordenadas E: 66.256.287 m e N: 751.968.302 m com azimute $234^{\circ} 36' 52,45''$ e distância de 3.94 m até o vértice Pt100, definido pelas coordenadas E: 66.255.966 m e N: 751.968.074 m com azimute $235^{\circ} 25' 26,75''$ e distância de 14.89 m até o vértice Pt101, definido pelas coordenadas E: 66.254.740 m e N: 751.967.229 m com azimute $225^{\circ} 06' 55,02''$ e distância de 3.51 m até o vértice Pt102, definido pelas coordenadas E: 66.254.491 m e N: 751.966.981 m com azimute $227^{\circ} 45' 24,83''$ e distância de 8.82 m até o vértice Pt103, definido pelas

coordenadas **E: 66.253.838 m** e **N: 751.966.388 m** com azimute **231° 29' 03,89"** e distância de **6.82 m** até o vértice **Pt104**, definido pelas coordenadas **E: 66.253.304 m** e **N: 751.965.963 m** com azimute **242° 04' 20,64"** e distância de **8.84 m** até o vértice **Pt105**, definido pelas coordenadas **E: 66.252.523 m** e **N: 751.965.549 m** com azimute **247° 44' 31,13"** e distância de **5.36 m** até o vértice **Pt106**, definido pelas coordenadas **E: 66.252.027 m** e **N: 751.965.346 m** com azimute **248° 49' 27,34"** e distância de **4.76 m** até o vértice **Pt107**, definido pelas coordenadas **E: 66.251.583 m** e **N: 751.965.174 m** com azimute **252° 23' 05,89"** e distância de **7.07 m** até o vértice **Pt108**, definido pelas coordenadas **E: 66.250.909 m** e **N: 751.964.960 m** com azimute **255° 00' 04,75"** e distância de **5.49 m** até o vértice **Pt109**, definido pelas coordenadas **E: 66.250.379 m** e **N: 751.964.818 m** com azimute **263° 51' 32,00"** e distância de **6.36 m** até o vértice **Pt110**, definido pelas coordenadas **E: 66.249.747 m** e **N: 751.964.750 m** com azimute **264° 34' 26,17"** e distância de **3.81 m** até o vértice **Pt111**, definido pelas coordenadas **E: 66.249.368 m** e **N: 751.964.714 m** com azimute **218° 18' 34,78"** e distância de **53.41 m** até o vértice **Pt112**, definido pelas coordenadas **E: 66.246.057 m** e **N: 751.960.523 m** com azimute **218° 10' 03,50"** e distância de **12.36 m** até o vértice **Pt113**, definido pelas coordenadas **E: 66.245.293 m** e **N: 751.959.551 m** com azimute **218° 21' 17,00"** e distância de **7.33 m** até o vértice **Pt114**, definido pelas coordenadas **E: 66.244.838 m** e **N: 751.958.976 m** com azimute **213° 38' 31,06"** e distância de **3.30 m** até o vértice **Pt115**, definido pelas coordenadas **E: 66.244.655 m** e **N: 751.958.701 m** com azimute **214° 29' 10,05"** e distância de **13.18 m** até o vértice **Pt116**, definido pelas coordenadas **E: 66.243.909 m** e **N: 751.957.615 m** com azimute **172° 15' 37,22"** e distância de **16.19 m** até o vértice **Pt117**, definido pelas coordenadas **E: 66.244.127 m** e **N: 751.956.011 m** com azimute **172° 15' 25,45"** e distância de **12.77 m** até o vértice **Pt118**, definido pelas coordenadas **E: 66.244.299 m** e **N: 751.954.746 m** com azimute **83° 05' 55,78"** e distância de **8.57 m** até o vértice **Pt119**, definido pelas coordenadas **E: 66.245.150 m** e **N: 751.954.849 m** com azimute **169° 09' 06,93"** e distância de **18.49 m** até o vértice **Pt120**, definido pelas coordenadas **E: 66.245.498 m** e **N: 751.953.033 m** com azimute **169° 11' 02,21"** e distância de **26.16 m** até o vértice **Pt121**, definido pelas coordenadas **E: 66.245.989 m** e **N: 751.950.463 m** com azimute **169° 31' 28,39"** e distância de **23.43 m** até o vértice **Pt122**, definido pelas coordenadas **E: 66.246.415 m** e **N: 751.948.159 m** com azimute **171° 41' 50,15"** e distância de **8.45 m** até o vértice **Pt123**, definido pelas coordenadas **E: 66.246.537 m** e **N: 751.947.323 m** com azimute **170° 22' 17,06"** e distância de **34.56 m** até o vértice **Pt124**, definido pelas coordenadas **E: 66.247.115 m** e **N: 751.943.916 m** com azimute **171° 01' 10,41"** e distância de **22.87 m** até o vértice **Pt125**, definido pelas coordenadas **E: 66.247.472 m** e **N: 751.941.657 m** com azimute **83° 18' 50,48"** e distância de **16.83 m** até o vértice **Pt126**, definido pelas coordenadas **E: 66.249.144 m** e **N: 751.941.853 m** com azimute **152° 56' 22,29"** e distância de **8.79 m** até o vértice **Pt127**, definido pelas coordenadas **E: 66.249.544 m** e **N: 751.941.070 m** com azimute **159° 51' 49,31"** e distância de **7.67 m** até o vértice **Pt128**, definido pelas coordenadas **E: 66.249.808 m** e **N: 751.940.350 m** com azimute **168° 59' 02,47"** e distância de **8.79 m** até o vértice **Pt129**, definido pelas coordenadas **E: 66.249.976 m** e **N: 751.939.487 m** com azimute **171° 24' 05,26"** e distância de **5.02 m** até o vértice **Pt130**, definido pelas coordenadas **E: 66.250.051 m** e **N: 751.938.991 m** com azimute **172° 34' 34,62"** e distância de **6.42 m** até o vértice **Pt131**, definido pelas coordenadas **E: 66.250.134 m** e **N: 751.938.354 m** com azimute **179° 46' 14,95"** e distância de **5.00 m** até o vértice **Pt132**, definido pelas coordenadas **E: 66.250.136 m** e **N: 751.937.854 m** com azimute **183° 16' 54,17"** e distância de **4.37 m** até o vértice **Pt133**, definido pelas coordenadas **E: 66.250.111 m** e **N: 751.937.418 m** com azimute **187° 16' 23,96"** e distância de **7.19 m** até o vértice **Pt134**, definido pelas coordenadas **E: 66.250.020 m** e **N: 751.936.705 m** com azimute **195° 08' 21,06"** e distância de **10.84 m** até o vértice **Pt135**, definido pelas coordenadas **E: 66.249.737 m** e **N: 751.935.659 m** com azimute **272° 56' 42,35"** e distância de **18.68 m** até o vértice **Pt136**, definido pelas coordenadas **E: 66.247.871 m** e **N: 751.935.755 m** com azimute **186° 19' 31,30"** e distância de **12.80 m** até o vértice **Pt137**, definido pelas coordenadas **E: 66.247.730 m** e **N:**

751.934.483 m com azimute **274° 14' 30,45"** e distância de **7.84 m** até o vértice **Pt138**, definido pelas coordenadas **E: 66.246.948 m** e **N: 751.934.541 m** com azimute **191° 04' 07,52"** e distância de **59.17 m** até o vértice **Pt139**, definido pelas coordenadas **E: 66.245.812 m** e **N: 751.928.734 m** com azimute **282° 00' 00,75"** e distância de **6.35 m** até o vértice **Pt140**, definido pelas coordenadas **E: 66.245.191 m** e **N: 751.928.866 m** com azimute **195° 01' 18,40"** e distância de **11.84 m** até o vértice **Pt141**, definido pelas coordenadas **E: 66.244.884 m** e **N: 751.927.722 m** com azimute **194° 57' 38,32"** e distância de **18.94 m** até o vértice **Pt142**, definido pelas coordenadas **E: 66.244.395 m** e **N: 751.925.892 m** com azimute **107° 37' 40,87"** e distância de **20.21 m** até o vértice **Pt143**, definido pelas coordenadas **E: 66.246.321 m** e **N: 751.925.280 m** com azimute **106° 42' 09,08"** e distância de **16.74 m** até o vértice **Pt144**, definido pelas coordenadas **E: 66.247.924 m** e **N: 751.924.799 m** com azimute **106° 44' 57,82"** e distância de **30.64 m** até o vértice **Pt145**, definido pelas coordenadas **E: 66.250.858 m** e **N: 751.923.916 m** com azimute **194° 02' 56,65"** e distância de **32.50 m** até o vértice **Pt146**, definido pelas coordenadas **E: 66.250.069 m** e **N: 751.920.763 m** com azimute **106° 01' 58,53"** e distância de **32.37 m** até o vértice **Pt147**, definido pelas coordenadas **E: 66.253.180 m** e **N: 751.919.869 m** com azimute **101° 00' 20,18"** e distância de **15.14 m** até o vértice **Pt148**, definido pelas coordenadas **E: 66.254.666 m** e **N: 751.919.580 m** com azimute **32° 06' 10,65"** e distância de **31.74 m** até o vértice **Pt149**, definido pelas coordenadas **E: 66.256.353 m** e **N: 751.922.269 m** com azimute **14° 55' 27,75"** e distância de **31.45 m** até o vértice **Pt150**, definido pelas coordenadas **E: 66.257.163 m** e **N: 751.925.308 m** com azimute **15° 04' 06,56"** e distância de **21.81 m** até o vértice **Pt151**, definido pelas coordenadas **E: 66.257.730 m** e **N: 751.927.414 m** com azimute **340° 33' 52,95"** e distância de **26.81 m** até o vértice **Pt152**, definido pelas coordenadas **E: 66.256.838 m** e **N: 751.929.942 m** com azimute **10° 40' 24,71"** e distância de **13.07 m** até o vértice **Pt153**, definido pelas coordenadas **E: 66.257.080 m** e **N: 751.931.226 m** com azimute **32° 22' 08,06"** e distância de **12.03 m** até o vértice **Pt154**, definido pelas coordenadas **E: 66.257.724 m** e **N: 751.932.242 m** com azimute **50° 40' 02,23"** e distância de **13.03 m** até o vértice **Pt155**, definido pelas coordenadas **E: 66.258.732 m** e **N: 751.933.068 m** com azimute **61° 55' 00,82"** e distância de **15.87 m** até o vértice **Pt156**, definido pelas coordenadas **E: 66.260.132 m** e **N: 751.933.815 m** com azimute **66° 44' 05,41"** e distância de **12.43 m** até o vértice **Pt157**, definido pelas coordenadas **E: 66.261.274 m** e **N: 751.934.306 m** com azimute **73° 41' 07,19"** e distância de **16.41 m** até o vértice **Pt158**, definido pelas coordenadas **E: 66.262.849 m** e **N: 751.934.767 m** com azimute **87° 25' 50,73"** e distância de **14.05 m** até o vértice **Pt159**, definido pelas coordenadas **E: 66.264.253 m** e **N: 751.934.830 m** com azimute **102° 13' 09,53"** e distância de **9.64 m** até o vértice **Pt160**, definido pelas coordenadas **E: 66.265.195 m** e **N: 751.934.626 m** com azimute **112° 37' 35,88"** e distância de **13.02 m** até o vértice **Pt161**, definido pelas coordenadas **E: 66.266.397 m** e **N: 751.934.125 m** com azimute **118° 18' 44,13"** e distância de **13.49 m** até o vértice **Pt162**, definido pelas coordenadas **E: 66.267.585 m** e **N: 751.933.485 m** com azimute **94° 02' 15,76"** e distância de **0.85 m** até o vértice **Pt163**, definido pelas coordenadas **E: 66.267.670 m** e **N: 751.933.479 m** com azimute **128° 19' 38,27"** e distância de **12.11 m** até o vértice **Pt164**, definido pelas coordenadas **E: 66.268.620 m** e **N: 751.932.728 m** com azimute **142° 00' 42,69"** e distância de **6.66 m** até o vértice **Pt165**, definido pelas coordenadas **E: 66.269.030 m** e **N: 751.932.203 m** com azimute **140° 10' 00,73"** e distância de **26.62 m** até o vértice **Pt166**, definido pelas coordenadas **E: 66.270.735 m** e **N: 751.930.159 m** com azimute **140° 19' 59,18"** e distância de **22.75 m** até o vértice **Pt167**, definido pelas coordenadas **E: 66.272.187 m** e **N: 751.928.408 m** com azimute **130° 16' 05,75"** e distância de **45.35 m** até o vértice **Pt168**, definido pelas coordenadas **E: 66.275.647 m** e **N: 751.925.477 m** com azimute **146° 51' 15,29"** e distância de **23.65 m** até o vértice **Pt169**, definido pelas coordenadas **E: 66.276.940 m** e **N: 751.923.497 m** com azimute **257° 26' 08,22"** e distância de **20.96 m** até o vértice **Pt170**, definido pelas coordenadas **E: 66.274.894 m** e **N: 751.923.041 m** com azimute **280° 57' 08,69"** e distância de **11.00 m** até o vértice **Pt171**, definido pelas coordenadas **E: 66.273.814 m** e **N: 751.923.250 m** com azimute **171° 17'**

58,48" e distância de 86.67 m até o vértice Pt172, definido pelas coordenadas E: 66.275.125 m e N: 751.914.683 m com azimute 118° 36' 59,99" e distância de 58.96 m até o vértice Pt173, definido pelas coordenadas E: 66.280.301 m e N: 751.911.859 m com azimute 169° 01' 40,84" e distância de 137.66 m até o vértice Pt174, definido pelas coordenadas E: 66.282.921 m e N: 751.898.345 m com azimute 264° 17' 51,85" e distância de 20.53 m até o vértice Pt175, definido pelas coordenadas E: 66.280.878 m e N: 751.898.141 m com azimute 218° 37' 01,84" e distância de 23.09 m até o vértice Pt176, definido pelas coordenadas E: 66.279.437 m e N: 751.896.337 m com azimute 200° 38' 05,35" e distância de 5.11 m até o vértice Pt177, definido pelas coordenadas E: 66.279.257 m e N: 751.895.859 m com azimute 251° 00' 41,77" e distância de 15.06 m até o vértice Pt178, definido pelas coordenadas E: 66.277.833 m e N: 751.895.369 m com azimute 247° 21' 55,43" e distância de 35.88 m até o vértice Pt179, definido pelas coordenadas E: 66.274.521 m e N: 751.893.988 m com azimute 264° 19' 35,78" e distância de 50.58 m até o vértice Pt180, definido pelas coordenadas E: 66.269.488 m e N: 751.893.488 m com azimute 287° 22' 53,27" e distância de 41.11 m até o vértice Pt181, definido pelas coordenadas E: 66.265.565 m e N: 751.894.716 m com azimute 281° 23' 12,75" e distância de 43.81 m até o vértice Pt182, definido pelas coordenadas E: 66.261.270 m e N: 751.895.581 m com azimute 251° 38' 53,99" e distância de 52.22 m até o vértice Pt183, definido pelas coordenadas E: 66.256.314 m e N: 751.893.937 m com azimute 236° 17' 09,71" e distância de 33.24 m até o vértice Pt184, definido pelas coordenadas E: 66.253.549 m e N: 751.892.092 m com azimute 194° 40' 30,65" e distância de 21.75 m até o vértice Pt185, definido pelas coordenadas E: 66.252.998 m e N: 751.889.988 m com azimute 161° 08' 12,05" e distância de 16.92 m até o vértice Pt186, definido pelas coordenadas E: 66.253.545 m e N: 751.888.387 m com azimute 154° 23' 36,86" e distância de 10.16 m até o vértice Pt187, definido pelas coordenadas E: 66.253.984 m e N: 751.887.471 m com azimute 155° 56' 56,77" e distância de 7.24 m até o vértice Pt188, definido pelas coordenadas E: 66.254.279 m e N: 751.886.810 m com azimute 160° 27' 11,14" e distância de 11.90 m até o vértice Pt189, definido pelas coordenadas E: 66.254.677 m e N: 751.885.689 m com azimute 159° 33' 16,02" e distância de 9.10 m até o vértice Pt190, definido pelas coordenadas E: 66.254.995 m e N: 751.884.836 m com azimute 150° 50' 44,05" e distância de 10.59 m até o vértice Pt191, definido pelas coordenadas E: 66.255.511 m e N: 751.883.911 m com azimute 143° 28' 48,67" e distância de 39.61 m até o vértice Pt192, definido pelas coordenadas E: 66.257.868 m e N: 751.880.728 m com azimute 134° 37' 50,14" e distância de 43.87 m até o vértice Pt193, definido pelas coordenadas E: 66.260.990 m e N: 751.877.646 m com azimute 125° 29' 44,31" e distância de 20.60 m até o vértice Pt194, definido pelas coordenadas E: 66.262.667 m e N: 751.876.450 m com azimute 112° 50' 06,77" e distância de 17.81 m até o vértice Pt195, definido pelas coordenadas E: 66.264.308 m e N: 751.875.759 m com azimute 113° 30' 29,00" e distância de 74.63 m até o vértice Pt196, definido pelas coordenadas E: 66.271.152 m e N: 751.872.782 m com azimute 115° 46' 57,96" e distância de 31.77 m até o vértice Pt197, definido pelas coordenadas E: 66.274.013 m e N: 751.871.400 m com azimute 118° 16' 39,12" e distância de 50.13 m até o vértice Pt198, definido pelas coordenadas E: 66.278.428 m e N: 751.869.025 m com azimute 118° 49' 52,72" e distância de 13.46 m até o vértice Pt199, definido pelas coordenadas E: 66.279.607 m e N: 751.868.376 m com azimute 118° 18' 29,87" e distância de 15.44 m até o vértice Pt200, definido pelas coordenadas E: 66.280.966 m e N: 751.867.644 m com azimute 118° 43' 49,96" e distância de 17.52 m até o vértice Pt201, definido pelas coordenadas E: 66.282.502 m e N: 751.866.802 m com azimute 129° 07' 15,28" e distância de 34.93 m até o vértice Pt202, definido pelas coordenadas E: 66.285.212 m e N: 751.864.598 m com azimute 129° 33' 40,00" e distância de 39.91 m até o vértice Pt203, definido pelas coordenadas E: 66.288.289 m e N: 751.862.056 m com azimute 219° 08' 08,64" e distância de 55.09 m até o vértice Pt204, definido pelas coordenadas E: 66.284.812 m e N: 751.857.783 m com azimute 211° 56' 35,85" e distância de 7.82 m até o vértice Pt205, definido pelas coordenadas E: 66.284.398 m e N: 751.857.119 m com azimute 210° 39' 02,40" e distância de 6.90 m até o vértice

Pt206, definido pelas coordenadas **E: 66.284.046 m** e **N: 751.856.525 m** com azimute **210° 35' 14,39"** e distância de **27.67 m** até o vértice **Pt207**, definido pelas coordenadas **E: 66.282.638 m** e **N: 751.854.143 m** com azimute **122° 51' 20,60"** e distância de **4.00 m** até o vértice **Pt208**, definido pelas coordenadas **E: 66.282.974 m** e **N: 751.853.926 m** com azimute **122° 56' 40,47"** e distância de **11.51 m** até o vértice **Pt209**, definido pelas coordenadas **E: 66.283.940 m** e **N: 751.853.300 m** com azimute **207° 47' 41,59"** e distância de **138.77 m** até o vértice **Pt210**, definido pelas coordenadas **E: 66.277.469 m** e **N: 751.841.024 m** com azimute **288° 26' 05,82"** e distância de **15.02 m** até o vértice **Pt211**, definido pelas coordenadas **E: 66.276.044 m** e **N: 751.841.499 m** com azimute **288° 18' 24,50"** e distância de **192.29 m** até o vértice **Pt212**, definido pelas coordenadas **E: 66.257.788 m** e **N: 751.847.539 m** com azimute **242° 45' 42,49"** e distância de **27.03 m** até o vértice **Pt213**, definido pelas coordenadas **E: 66.255.385 m** e **N: 751.846.302 m** com azimute **323° 19' 35,95"** e distância de **78.12 m** até o vértice **Pt214**, definido pelas coordenadas **E: 66.250.719 m** e **N: 751.852.568 m** com azimute **324° 00' 40,14"** e distância de **64.51 m** até o vértice **Pt215**, definido pelas coordenadas **E: 66.246.928 m** e **N: 751.857.788 m** com azimute **326° 38' 46,22"** e distância de **30.72 m** até o vértice **Pt216**, definido pelas coordenadas **E: 66.245.239 m** e **N: 751.860.354 m** com azimute **327° 58' 02,20"** e distância de **13.33 m** até o vértice **Pt217**, definido pelas coordenadas **E: 66.244.532 m** e **N: 751.861.484 m** com azimute **237° 10' 27,74"** e distância de **10.66 m** até o vértice **Pt218**, definido pelas coordenadas **E: 66.243.636 m** e **N: 751.860.906 m** com azimute **243° 26' 05,82"** e distância de **7.47 m** até o vértice **Pt219**, definido pelas coordenadas **E: 66.242.968 m** e **N: 751.860.572 m** com azimute **243° 53' 14,19"** e distância de **8.50 m** até o vértice **Pt220**, definido pelas coordenadas **E: 66.242.205 m** e **N: 751.860.198 m** com azimute **251° 24' 16,41"** e distância de **1.13 m** até o vértice **Pt221**, definido pelas coordenadas **E: 66.242.098 m** e **N: 751.860.162 m** com azimute **249° 00' 14,43"** e distância de **5.94 m** até o vértice **Pt222**, definido pelas coordenadas **E: 66.241.543 m** e **N: 751.859.949 m** com azimute **250° 13' 47,02"** e distância de **27.14 m** até o vértice **Pt223**, definido pelas coordenadas **E: 66.238.989 m** e **N: 751.859.031 m** com azimute **249° 52' 51,64"** e distância de **16.57 m** até o vértice **Pt224**, definido pelas coordenadas **E: 66.237.433 m** e **N: 751.858.461 m** com azimute **252° 27' 03,59"** e distância de **13.50 m** até o vértice **Pt225**, definido pelas coordenadas **E: 66.236.146 m** e **N: 751.858.054 m** com azimute **239° 09' 48,70"** e distância de **21.62 m** até o vértice **Pt226**, definido pelas coordenadas **E: 66.234.290 m** e **N: 751.856.946 m** com azimute **239° 18' 53,38"** e distância de **16.93 m** até o vértice **Pt227**, definido pelas coordenadas **E: 66.232.834 m** e **N: 751.856.082 m** com azimute **237° 14' 41,48"** e distância de **143.46 m** até o vértice **Pt228**, definido pelas coordenadas **E: 66.220.769 m** e **N: 751.848.320 m** com azimute **238° 15' 46,82"** e distância de **60.87 m** até o vértice **Pt229**, definido pelas coordenadas **E: 66.215.592 m** e **N: 751.845.118 m** com azimute **325° 37' 00,65"** e distância de **26.60 m** até o vértice **Pt230**, definido pelas coordenadas **E: 66.214.090 m** e **N: 751.847.313 m** com azimute **323° 07' 20,61"** e distância de **14.86 m** até o vértice **Pt231**, definido pelas coordenadas **E: 66.213.198 m** e **N: 751.848.502 m** com azimute **324° 06' 26,40"** e distância de **10.32 m** até o vértice **Pt232**, definido pelas coordenadas **E: 66.212.593 m** e **N: 751.849.338 m** com azimute **326° 25' 48,01"** e distância de **14.56 m** até o vértice **Pt233**, definido pelas coordenadas **E: 66.211.788 m** e **N: 751.850.551 m** com azimute **246° 32' 27,51"** e distância de **2.31 m** até o vértice **Pt234**, definido pelas coordenadas **E: 66.211.576 m** e **N: 751.850.459 m** com azimute **246° 49' 38,40"** e distância de **14.51 m** até o vértice **Pt235**, definido pelas coordenadas **E: 66.210.242 m** e **N: 751.849.888 m** com azimute **250° 57' 17,04"** e distância de **33.25 m** até o vértice **Pt236**, definido pelas coordenadas **E: 66.207.099 m** e **N: 751.848.803 m** com azimute **256° 18' 56,37"** e distância de **30.01 m** até o vértice **Pt237**, definido pelas coordenadas **E: 66.204.183 m** e **N: 751.848.093 m** com azimute **255° 54' 15,78"** e distância de **11.70 m** até o vértice **Pt238**, definido pelas coordenadas **E: 66.203.048 m** e **N: 751.847.808 m** com azimute **260° 04' 03,23"** e distância de **36.47 m** até o vértice **Pt239**, definido pelas coordenadas **E: 66.199.456 m** e **N: 751.847.179 m** com azimute **265° 26' 55,46"** e distância de **6.05 m** até o vértice **Pt240**, definido pelas coordenadas **E:**

66.198.853 m e N: 751.847.131 m com azimute **273° 42' 07,97"** e distância de **3.41 m** até o vértice **Pt241**, definido pelas coordenadas **E: 66.198.513 m e N: 751.847.153 m** com azimute **290° 52' 44,46"** e distância de **3.11 m** até o vértice **Pt242**, definido pelas coordenadas **E: 66.198.222 m e N: 751.847.264 m** com azimute **307° 58' 53,84"** e distância de **3.30 m** até o vértice **Pt243**, definido pelas coordenadas **E: 66.197.962 m e N: 751.847.467 m** com azimute **313° 21' 48,32"** e distância de **5.45 m** até o vértice **Pt244**, definido pelas coordenadas **E: 66.197.566 m e N: 751.847.841 m** com azimute **310° 10' 24,28"** e distância de **13.36 m** até o vértice **Pt245**, definido pelas coordenadas **E: 66.196.545 m e N: 751.848.703 m** com azimute **310° 13' 40,57"** e distância de **15.98 m** até o vértice **Pt246**, definido pelas coordenadas **E: 66.195.325 m e N: 751.849.735 m** com azimute **299° 27' 30,26"** e distância de **7.44 m** até o vértice **Pt247**, definido pelas coordenadas **E: 66.194.677 m e N: 751.850.101 m** com azimute **291° 51' 10,23"** e distância de **6.21 m** até o vértice **Pt248**, definido pelas coordenadas **E: 66.194.101 m e N: 751.850.332 m** com azimute **299° 24' 01,13"** e distância de **6.60 m** até o vértice **Pt249**, definido pelas coordenadas **E: 66.193.526 m e N: 751.850.656 m** com azimute **286° 47' 59,84"** e distância de **6.54 m** até o vértice **Pt250**, definido pelas coordenadas **E: 66.192.900 m e N: 751.850.845 m** com azimute **262° 56' 14,63"** e distância de **6.83 m** até o vértice **Pt251**, definido pelas coordenadas **E: 66.192.222 m e N: 751.850.761 m** com azimute **235° 56' 53,60"** e distância de **8.79 m** até o vértice **Pt252**, definido pelas coordenadas **E: 66.191.494 m e N: 751.850.269 m** com azimute **253° 35' 40,97"** e distância de **6.16 m** até o vértice **Pt253**, definido pelas coordenadas **E: 66.190.903 m e N: 751.850.095 m** com azimute **303° 00' 44,96"** e distância de **8.44 m** até o vértice **Pt254**, definido pelas coordenadas **E: 66.190.195 m e N: 751.850.555 m** com azimute **336° 59' 46,44"** e distância de **8.50 m** até o vértice **Pt255**, definido pelas coordenadas **E: 66.189.863 m e N: 751.851.337 m** com azimute **355° 54' 51,78"** e distância de **11.23 m** até o vértice **Pt256**, definido pelas coordenadas **E: 66.189.783 m e N: 751.852.457 m** com azimute **9° 52' 23,96"** e distância de **13.06 m** até o vértice **Pt257**, definido pelas coordenadas **E: 66.190.007 m e N: 751.853.744 m** com azimute **35° 11' 09,55"** e distância de **13.07 m** até o vértice **Pt258**, definido pelas coordenadas **E: 66.190.760 m e N: 751.854.812 m** com azimute **4° 10' 24,39"** e distância de **37.65 m** até o vértice **Pt259**, definido pelas coordenadas **E: 66.191.034 m e N: 751.858.567 m** com azimute **122° 50' 49,16"** e distância de **12.63 m** até o vértice **Pt260**, definido pelas coordenadas **E: 66.192.095 m e N: 751.857.882 m** com azimute **102° 28' 25,12"** e distância de **13.52 m** até o vértice **Pt261**, definido pelas coordenadas **E: 66.193.415 m e N: 751.857.590 m** com azimute **82° 59' 42,24"** e distância de **13.61 m** até o vértice **Pt262**, definido pelas coordenadas **E: 66.194.766 m e N: 751.857.756 m** com azimute **67° 23' 42,34"** e distância de **23.57 m** até o vértice **Pt263**, definido pelas coordenadas **E: 66.196.942 m e N: 751.858.662 m** com azimute **60° 28' 48,09"** e distância de **43.29 m** até o vértice **Pt264**, definido pelas coordenadas **E: 66.200.709 m e N: 751.860.795 m** com azimute **56° 40' 29,39"** e distância de **52.69 m** até o vértice **Pt265**, definido pelas coordenadas **E: 66.205.112 m e N: 751.863.690 m** com azimute **46° 48' 22,76"** e distância de **24.68 m** até o vértice **Pt266**, definido pelas coordenadas **E: 66.206.911 m e N: 751.865.379 m** com azimute **46° 51' 13,40"** e distância de **38.47 m** até o vértice **Pt267**, definido pelas coordenadas **E: 66.209.718 m e N: 751.868.010 m** com azimute **39° 21' 02,45"** e distância de **74.35 m** até o vértice **Pt268**, definido pelas coordenadas **E: 66.214.432 m e N: 751.873.759 m** com azimute **20° 55' 44,80"** e distância de **34.15 m** até o vértice **Pt269**, definido pelas coordenadas **E: 66.215.652 m e N: 751.876.949 m** com azimute **11° 48' 14,32"** e distância de **37.98 m** até o vértice **Pt270**, definido pelas coordenadas **E: 66.216.429 m e N: 751.880.667 m** com azimute **356° 16' 01,84"** e distância de **43.62 m** até o vértice **Pt271**, definido pelas coordenadas **E: 66.216.145 m e N: 751.885.020 m** com azimute **343° 26' 54,38"** e distância de **21.55 m** até o vértice **Pt272**, definido pelas coordenadas **E: 66.215.531 m e N: 751.887.086 m** com azimute **343° 18' 44,50"** e distância de **23.65 m** até o vértice **Pt273**, definido pelas coordenadas **E: 66.214.852 m e N: 751.889.351 m** com azimute **330° 21' 06,32"** e distância de **33.09 m** até o vértice **Pt274**, definido pelas coordenadas **E: 66.213.215 m e N: 751.892.227 m** com


azimute **330° 45' 33,58"** e distância de **24.53 m** até o vértice **Pt275**, definido pelas coordenadas **E: 66.212.017 m** e **N: 751.894.367 m** com azimute **324° 01' 52,74"** e distância de **32.30 m** até o vértice **Pt276**, definido pelas coordenadas **E: 66.210.120 m** e **N: 751.896.981 m** com azimute **323° 05' 06,12"** e distância de **35.60 m** até o vértice **Pt277**, definido pelas coordenadas **E: 66.207.982 m** e **N: 751.899.827 m** com azimute **319° 48' 21,35"** e distância de **59.67 m** até o vértice **Pt278**, definido pelas coordenadas **E: 66.204.131 m** e **N: 751.904.385 m** com azimute **318° 27' 11,94"** e distância de **59.17 m** até o vértice **Pt279**, definido pelas coordenadas **E: 66.200.207 m** e **N: 751.908.813 m** com azimute **317° 36' 21,58"** e distância de **58.94 m** até o vértice **Pt280**, definido pelas coordenadas **E: 66.196.233 m** e **N: 751.913.166 m** com azimute **318° 36' 21,68"** e distância de **47.67 m** até o vértice **Pt281**, definido pelas coordenadas **E: 66.193.081 m** e **N: 751.916.742 m** com azimute **316° 03' 04,88"** e distância de **42.39 m** até o vértice **Pt282**, definido pelas coordenadas **E: 66.190.139 m** e **N: 751.919.794 m** com azimute **23° 13' 38,89"** e distância de **59.92 m** até o vértice **Pt283**, definido pelas coordenadas **E: 66.192.502 m** e **N: 751.925.300 m** com azimute **45° 25' 40,76"** e distância de **21.77 m** até o vértice **Pt284**, definido pelas coordenadas **E: 66.194.053 m** e **N: 751.926.828 m** com azimute **40° 13' 01,35"** e distância de **22.64 m** até o vértice **Pt285**, definido pelas coordenadas **E: 66.195.515 m** e **N: 751.928.557 m** com azimute **110° 02' 04,94"** e distância de **15.18 m** até o vértice **Pt286**, definido pelas coordenadas **E: 66.196.941 m** e **N: 751.928.037 m** com azimute **39° 01' 02,94"** e distância de **4.00 m** até o vértice **Pt287**, definido pelas coordenadas **E: 66.197.193 m** e **N: 751.928.348 m** com azimute **43° 01' 58,94"** e distância de **3.50 m** até o vértice **Pt288**, definido pelas coordenadas **E: 66.197.432 m** e **N: 751.928.604 m** com azimute **31° 24' 32,59"** e distância de **5.30 m** até o vértice **Pt289**, definido pelas coordenadas **E: 66.197.708 m** e **N: 751.929.056 m** com azimute **13° 28' 47,97"** e distância de **4.25 m** até o vértice **Pt290**, definido pelas coordenadas **E: 66.197.807 m** e **N: 751.929.469 m** com azimute **342° 11' 53,26"** e distância de **3.43 m** até o vértice **Pt291**, definido pelas coordenadas **E: 66.197.702 m** e **N: 751.929.796 m** com azimute **340° 07' 15,33"** e distância de **3.76 m** até o vértice **Pt292**, definido pelas coordenadas **E: 66.197.574 m** e **N: 751.930.150 m** com azimute **325° 00' 28,73"** e distância de **4.39 m** até o vértice **Pt293**, definido pelas coordenadas **E: 66.197.322 m** e **N: 751.930.510 m** com azimute **329° 36' 57,90"** e distância de **3.56 m** até o vértice **Pt294**, definido pelas coordenadas **E: 66.197.142 m** e **N: 751.930.817 m** com azimute **11° 28' 18,75"** e distância de **3.47 m** até o vértice **Pt295**, definido pelas coordenadas **E: 66.197.211 m** e **N: 751.931.157 m** com azimute **28° 37' 58,15"** e distância de **4.09 m** até o vértice **Pt296**, definido pelas coordenadas **E: 66.197.407 m** e **N: 751.931.516 m** com azimute **20° 39' 22,62"** e distância de **335 m** até o vértice **Pt297**, definido pelas coordenadas **E: 66.197.525 m** e **N: 751.931.829 m** com azimute **358° 38' 59,44"** e distância de **2.97 m** até o vértice **Pt298**, definido pelas coordenadas **E: 66.197.518 m** e **N: 751.932.126 m** com azimute **0° 31' 03,79"** e distância de **3.32 m** até o vértice **Pt299**, definido pelas coordenadas **E: 66.197.521 m** e **N: 751.932.458 m** com azimute **7° 42' 32,52"** e distância de **8.27 m** até o vértice **Pt300**, definido pelas coordenadas **E: 66.197.632 m** e **N: 751.933.278 m** com azimute **30° 24' 29,72"** e distância de **7.61 m** até o vértice **Pt301**, definido pelas coordenadas **E: 66.198.017 m** e **N: 751.933.934 m** com azimute **56° 58' 49,28"** e distância de **5.69 m** até o vértice **Pt302**, definido pelas coordenadas **E: 66.198.494 m** e **N: 751.934.244 m** com azimute **68° 49' 17,77"** e distância de **9.05 m** até o vértice **Pt303**, definido pelas coordenadas **E: 66.199.338 m** e **N: 751.934.571 m** com azimute **67° 00' 59,42"** e distância de **12.24 m** até o vértice **Pt304**, definido pelas coordenadas **E: 66.200.465 m** e **N: 751.935.049 m** com azimute **56° 04' 35,58"** e distância de **8.17 m** até o vértice **Pt305**, definido pelas coordenadas **E: 66.201.143 m** e **N: 751.935.505 m** com azimute **34° 15' 18,76"** e distância de **8.15 m** até o vértice **Pt306**, definido pelas coordenadas **E: 66.201.602 m** e **N: 751.936.179 m** com azimute **16° 21' 08,58"** e distância de **10.44 m** até o vértice **Pt307**, definido pelas coordenadas **E: 66.201.896 m** e **N: 751.937.181 m** com azimute **9° 33' 33,59"** e distância de **7.77 m** até o vértice **Pt308**, definido pelas coordenadas **E: 66.202.025 m** e **N: 751.937.947 m** com azimute **355° 40' 42,27"** e distância de **9.69 m** até o vértice **Pt309**, definido pelas coordenadas **E:**

66.201.952 m e N: 751.938.913 m com azimute 340° 12' 04,05" e distância de 5.58 m até o vértice Pt310, definido pelas coordenadas E: 66.201.763 m e N: 751.939.438 m com azimute 323° 53' 40,44" e distância de 8.09 m até o vértice Pt311, definido pelas coordenadas E: 66.201.286 m e N: 751.940.092 m com azimute 288° 15' 41,72" e distância de 8.36 m até o vértice Pt312, definido pelas coordenadas E: 66.200.492 m e N: 751.940.354 m com azimute 270° 26' 31,52" e distância de 6.48 m até o vértice Pt313, definido pelas coordenadas E: 66.199.844 m e N: 751.940.359 m com azimute 249° 43' 47,62" e distância de 7.50 m até o vértice Pt314, definido pelas coordenadas E: 66.199.140 m e N: 751.940.099 m com azimute 236° 10' 58,12" e distância de 17.50 m até o vértice Pt315, definido pelas coordenadas E: 66.197.686 m e N: 751.939.125 m com azimute 256° 53' 00,83" e distância de 4.23 m até o vértice Pt316, definido pelas coordenadas E: 66.197.274 m e N: 751.939.029 m com azimute 286° 54' 24,20" e distância de 3.44 m até o vértice Pt317, definido pelas coordenadas E: 66.196.945 m e N: 751.939.129 m com azimute 325° 04' 14,61" e distância de 4.49 m até o vértice Pt318, definido pelas coordenadas E: 66.196.688 m e N: 751.939.497 m com azimute 326° 47' 19,66" e distância de 5.64 m até o vértice Pt319, definido pelas coordenadas E: 66.196.379 m e N: 751.939.969 m com azimute 335° 58' 22,48" e distância de 10.81 m até o vértice Pt320, definido pelas coordenadas E: 66.195.939 m e N: 751.940.956 m com azimute 340° 53' 25,68" e distância de 7.79 m até o vértice Pt321, definido pelas coordenadas E: 66.195.684 m e N: 751.941.692 m com azimute 353° 42' 24,59" e distância de 10.76 m até o vértice Pt322, definido pelas coordenadas E: 66.195.566 m e N: 751.942.762 m com azimute 5° 31' 04,72" e distância de 7.70 m até o vértice Pt323, definido pelas coordenadas E: 66.195.640 m e N: 751.943.528 m com azimute 12° 58' 10,73" e distância de 8.60 m até o vértice Pt324, definido pelas coordenadas E: 66.195.833 m e N: 751.944.366 m com azimute 19° 38' 40,09" e distância de 8.24 m até o vértice Pt325, definido pelas coordenadas E: 66.196.110 m e N: 751.945.142 m com azimute 23° 56' 03,57" e distância de 10.33 m até o vértice Pt326, definido pelas coordenadas E: 66.196.529 m e N: 751.946.086 m com azimute 29° 00' 21,36" e distância de 1.029 m até o vértice Pt327, definido pelas coordenadas E: 66.197.028 m e N: 751.946.986 m com azimute 24° 00' 13,27" e distância de 12.71 m até o vértice Pt328, definido pelas coordenadas E: 66.197.545 m e N: 751.948.147 m com azimute 8° 56' 22,43" e distância de 9.91 m até o vértice Pt329, definido pelas coordenadas E: 66.197.699 m e N: 751.949.126 m com azimute 349° 50' 58,48" e distância de 10.95 m até o vértice Pt330, definido pelas coordenadas E: 66.197.506 m e N: 751.950.204 m com azimute 342° 13' 06,35" e distância de 8.87 m até o vértice Pt331, definido pelas coordenadas E: 66.197.235 m e N: 751.951.049 m com azimute 335° 31' 47,17" e distância de 7.22 m até o vértice Pt332, definido pelas coordenadas E: 66.196.936 m e N: 751.951.706 m com azimute 334° 27' 24,62" e distância de 8.02 m até o vértice Pt333, definido pelas coordenadas E: 66.196.590 m e N: 751.952.430 m com azimute 331° 04' 00,48" e distância de 7.79 m até o vértice Pt334, definido pelas coordenadas E: 66.196.213 m e N: 751.953.112 m com azimute 328° 55' 27,28" e distância de 6.14 m até o vértice Pt335, definido pelas coordenadas E: 66.195.896 m e N: 751.953.638 m com azimute 325° 44' 20,03" e distância de 7.51 m até o vértice Pt336, definido pelas coordenadas E: 66.195.473 m e N: 751.954.259 m com azimute 331° 03' 08,73" e distância de 6.24 m até o vértice Pt337, definido pelas coordenadas E: 66.195.171 m e N: 751.954.805 m com azimute 331° 47' 44,78" e distância de 11.26 m até o vértice Pt338, definido pelas coordenadas E: 66.194.639 m e N: 751.955.797 m com azimute 327° 39' 25,35" e distância de 7.20 m até o vértice Pt339, definido pelas coordenadas E: 66.194.254 m e N: 751.956.405 m com azimute 328° 04' 00,27" e distância de 10.95 m até o vértice Pt340, definido pelas coordenadas E: 66.193.675 m e N: 751.957.334 m com azimute 328° 25' 09,93" e distância de 22.30 m até o vértice Pt341, definido pelas coordenadas E: 66.192.507 m e N: 751.959.234 m com azimute 69° 51' 26,39" e distância de 30.99 m até o vértice Pt342, definido pelas coordenadas E: 66.195.416 m e N: 751.960.301 m com azimute 68° 33' 37,44" e distância de 58.52 m até o vértice Pt343, definido pelas coordenadas E: 66.200.863 m e N: 751.962.440 m com azimute 68° 56' 15,51"

e distância de **23.18 m** até o vértice **Pt344**, definido pelas coordenadas **E: 66.203.026 m** e **N: 751.963.273 m** com azimute **94° 54' 44,05"** e distância de **59.56 m** até o vértice **Pt345**, definido pelas coordenadas **E: 66.208.960 m** e **N: 751.962.763 m** com azimute **94° 57' 34,48"** e distância de **43.95 m** até o vértice **Pt346**, definido pelas coordenadas **E: 66.213.339 m** e **N: 751.962.383 m** com azimute **104° 20' 57,60"** e distância de **6.21 m** até o vértice **Pt347**, definido pelas coordenadas **E: 66.213.941 m** e **N: 751.962.229 m** com azimute **104° 47' 48,34"** e distância de **11.51 m** até o vértice **Pt348**, definido pelas coordenadas **E: 66.215.054 m** e **N: 751.961.935 m** com azimute **107° 41' 03,81"** e distância de **15.93 m** até o vértice **Pt349**, definido pelas coordenadas **E: 66.216.572 m** e **N: 751.961.451 m** com azimute **110° 09' 43,40"** e distância de **7.66 m** até o vértice **Pt350**, definido pelas coordenadas **E: 66.217.291 m** e **N: 751.961.187 m** com azimute **109° 32' 57,12"** e distância de **18.05 m** até o vértice **Pt351**, definido pelas coordenadas **E: 66.218.992 m** e **N: 751.960.583 m** com azimute **112° 37' 21,01"** e distância de **16.72 m** até o vértice **Pt352**, definido pelas coordenadas **E: 66.220.535 m** e **N: 751.959.940 m** com azimute **112° 42' 03,10"** e distância de **38.09 m** até o vértice **Pt353**, definido pelas coordenadas **E: 66.224.049 m** e **N: 751.958.470 m** com azimute **112° 25' 33,10"** e distância de **8.86 m** até o vértice **Pt354**, definido pelas coordenadas **E: 66.224.868 m** e **N: 751.958.132 m** com azimute **43° 13' 26,24"** e distância de **16.43 m** até o vértice **Pt355**, definido pelas coordenadas **E: 66.225.993 m** e **N: 751.959.329 m** com azimute **47° 15' 11,15"** e distância de **8.63 m** até o vértice **Pt356**, definido pelas coordenadas **E: 66.226.627 m** e **N: 751.959.915 m** com azimute **46° 56' 43,82"** e distância de **8.54 m** até o vértice **Pt357**, definido pelas coordenadas **E: 66.227.251 m** e **N: 751.960.498 m** com azimute **51° 42' 24,15"** e distância de **7.57 m** até o vértice **Pt358**, definido pelas coordenadas **E: 66.227.845 m** e **N: 751.960.967 m** com azimute **51° 57' 55,51"** e distância de **20.47 m** até o vértice **Pt359**, definido pelas coordenadas **E: 66.229.457 m** e **N: 751.962.228 m** com azimute **56° 33' 16,03"** e distância de **14.30 m** até o vértice **Pt360**, definido pelas coordenadas **E: 66.230.650 m** e **N: 751.963.016 m** com azimute **57° 00' 31,06"** e distância de **14.78 m** até o vértice **Pt361**, definido pelas coordenadas **E: 66.231.890 m** e **N: 751.963.821 m** com azimute **55° 00' 14,11"** e distância de **11.56 m** até o vértice **Pt362**, definido pelas coordenadas **E: 66.232.837 m** e **N: 751.964.484 m** com azimute **52° 48' 37,49"** e distância de **3.23 m** até o vértice **Pt363**, definido pelas coordenadas **E: 66.233.094 m** e **N: 751.964.679 m** com azimute **54° 23' 22,58"** e distância de **13.74 m** até o vértice **Pt364**, definido pelas coordenadas **E: 66.234.211 m** e **N: 751.965.479 m** com azimute **53° 37' 11,27"** e distância de **11.70 m** até o vértice **Pt365**, definido pelas coordenadas **E: 66.235.153 m** e **N: 751.966.173 m** com azimute **54° 10' 43,76"** e distância de **4.70 m** até o vértice **Pt366**, definido pelas coordenadas **E: 66.235.534 m** e **N: 751.966.448 m** com azimute **46° 49' 25,31"** e distância de **13.11 m** até o vértice **Pt367**, definido pelas coordenadas **E: 66.236.490 m** e **N: 751.967.345 m** com azimute **40° 44' 44,39"** e distância de **13.34 m** até o vértice **Pt368**, definido pelas coordenadas **E: 66.237.361 m** e **N: 751.968.356 m** com azimute **36° 37' 10,26"** e distância de **13.73 m** até o vértice **Pt369**, definido pelas coordenadas **E: 66.238.180 m** e **N: 751.969.458 m** com azimute **31° 16' 59,10"** e distância de **14.46 m** até o vértice **Pt370**, definido pelas coordenadas **E: 66.238.931 m** e **N: 751.970.694 m** com azimute **24° 06' 08,04"** e distância de **15.40 m** até o vértice **Pt371**, definido pelas coordenadas **E: 66.239.560 m** e **N: 751.972.100 m** com azimute **9° 31' 24,38"** e distância de **12.33 m** até o vértice **Pt372**, definido pelas coordenadas **E: 66.239.764 m** e **N: 751.973.316 m** com azimute **356° 05' 09,11"** e distância de **9.52 m** até o vértice **Pt373**, definido pelas coordenadas **E: 66.239.699 m** e **N: 751.974.266 m** com azimute **356° 10' 43,79"** e distância de **26.86 m** até o vértice **Pt374**, definido pelas coordenadas **E: 66.239.520 m** e **N: 751.976.946 m** com azimute **356° 33' 58,93"** e distância de **22.04 m** até o vértice **Pt375**, definido pelas coordenadas **E: 66.239.388 m** e **N: 751.979.146 m** com azimute **356° 04' 14,53"** e distância de **14.89 m** até o vértice **Pt376**, definido pelas coordenadas **E: 66.239.286 m** e **N: 751.980.631 m** com azimute **354° 50' 52,51"** e distância de **13.47 m** até o vértice **Pt377**, definido pelas coordenadas **E: 66.239.165 m** e **N: 751.981.973 m** com azimute **354° 52' 22,54"** e distância de **13.09 m** até o vértice **Pt378**, definido

pelas coordenadas **E: 66.239.048 m** e **N: 751.983.277 m** com azimute **353° 45' 33,69"** e distância de **13.98 m** até o vértice **Pt379**, definido pelas coordenadas **E: 66.238.896 m** e **N: 751.984.667 m** com azimute **355° 18' 04,75"** e distância de **16.11 m** até o vértice **Pt380**, definido pelas coordenadas **E: 66.238.764 m** e **N: 751.986.273 m** com azimute **355° 38' 35,93"** e distância de **18.82 m** até o vértice **Pt381**, definido pelas coordenadas **E: 66.238.621 m** e **N: 751.988.150 m** com azimute **358° 13' 21,28"** e distância de **12.90 m** até o vértice **Pt382**, definido pelas coordenadas **E: 66.238.581 m** e **N: 751.989.439 m** com azimute **10° 59' 33,03"** e distância de **11.33 m** até o vértice **Pt383**, definido pelas coordenadas **E: 66.238.797 m** e **N: 751.990.551 m** com azimute **25° 42' 38,67"** e distância de **24.30 m** até o vértice **Pt384**, definido pelas coordenadas **E: 66.239.851 m** e **N: 751.992.740 m** com azimute **32° 22' 15,87"** e distância de **18.43 m** até o vértice **Pt385**, definido pelas coordenadas **E: 66.240.838 m** e **N: 751.994.297 m** com azimute **41° 40' 52,96"** e distância de **13.93 m** até o vértice **Pt386**, definido pelas coordenadas **E: 66.241.764 m** e **N: 751.995.337 m** com azimute **64° 02' 32,56"** e distância de **11.81 m** até o vértice **Pt0**, definido pelas coordenadas **E: 66.242.826 m** e **N: 751.995.854 m** com azimute **81° 59' 49,66"** e distância de **9.55 m** até o vértice **Pt1**, encerrando este perímetro. Todas as coordenadas aqui descritas estão georreferenciadas ao Sistema Geodésico Brasileiro e encontram-se representadas no Sistema UTM, referenciadas ao Meridiano Central 51 WGr, fuso 23S, tendo como Datum o SIRGAS2000. Todos os azimutes e distâncias, área e perímetro foram calculados no plano de projeção UTM.

BAIRRO CHAVE DE OURO






BAIRROS DO MUNICÍPIO
DE
PATY DO ALFERES - RJ



BAIRRO: CHAVE DE OURO

Legenda

-  Limite Municipal de Paty do Alferes
-  Municípios Vizinhos
-  Perimetro do Bairro Chave de Ouro

Datum SIRGAS 2000
Projeção UTM - FUSO 23S
Base cartográfica: IBGE (2022)
Elaboração: Thiago Roberto Rivelto da Silva
Elaborado em 2023



MEMORIAL DESCRITIVO CHAVE DE OURO

Inicia-se a descrição deste perímetro no vértice **Pt1**, definido pelas coordenadas **E: 66.272.473 m** e **N: 751.772.729 m** com azimute **95° 12' 45"** e distância de **37.09 m** até o vértice **Pt2**, definido pelas coordenadas **E: 66.276.167 m** e **N: 751.772.392 m** com azimute **106° 23' 56"** e distância de **3.47 m** até o vértice **Pt3**, definido pelas coordenadas **E: 66.276.500 m** e **N: 751.772.294 m** com azimute **106° 42' 32"** e distância de **11.44 m** até o vértice **Pt4**, definido pelas coordenadas **E: 66.277.596 m** e **N: 751.771.965 m** com azimute **105° 42' 12"** e distância de **35.43 m** até o vértice **Pt5**, definido pelas coordenadas **E: 66.281.007 m** e **N: 751.771.006 m** com azimute **104° 18' 26"** e distância de **29.74 m** até o vértice **Pt6**, definido pelas coordenadas **E: 66.283.889 m** e **N: 751.770.271 m** com azimute **104° 16' 30"** e distância de **31.43 m** até o vértice **Pt7**, definido pelas coordenadas **E: 66.286.935 m** e **N: 751.769.496 m** com azimute **114° 27' 58"** e distância de **40.42 m** até o vértice **Pt8**, definido pelas coordenadas **E: 66.290.614 m** e **N: 751.767.822 m** com azimute **114° 22' 10"** e distância de **53.46 m** até o vértice **Pt9**, definido pelas coordenadas **E: 66.295.484 m** e **N: 751.765.616 m** com azimute **114° 26' 15"** e distância de **22.29 m** até o vértice **Pt10**, definido pelas coordenadas **E: 66.297.513 m** e **N: 751.764.694 m** com azimute **95° 25' 09"** e distância de **36.00 m** até o vértice **Pt11**, definido pelas coordenadas **E: 66.301.097 m** e **N: 751.764.354 m** com azimute **95° 20' 42"** e distância de **48.20 m** até o vértice **Pt12**, definido pelas coordenadas **E: 66.305.896 m** e **N: 751.763.905 m** com azimute **95° 17' 29"** e distância de **59.97 m** até o vértice **Pt13**, definido pelas coordenadas **E: 66.311.867 m** e **N: 751.763.352 m** com azimute **73° 43' 56"** e distância de **117.41 m** até o vértice **Pt14**, definido pelas coordenadas **E: 66.323.138 m** e **N: 751.766.641 m** com azimute **73° 44' 36"** e distância de **33.11 m** até o vértice **Pt15**, definido pelas coordenadas **E: 66.326.317 m** e **N: 751.767.568 m** com azimute **99° 24' 43"** e distância de **29.84 m** até o vértice **Pt16**, definido pelas coordenadas **E: 66.329.261 m** e **N: 751.767.080 m** com azimute **99° 24' 20"** e distância de **29.92 m** até o vértice **Pt17**, definido pelas coordenadas **E: 66.332.213 m** e **N: 751.766.591 m** com azimute **99° 27' 10"** e distância de **49.08 m** até o vértice **Pt18**, definido pelas coordenadas **E: 66.337.054 m** e **N: 751.765.785 m** com azimute **93° 44' 54"** e distância de **16.21 m** até o vértice **Pt19**, definido pelas coordenadas **E: 66.338.672 m** e **N: 751.765.679 m** com azimute **147° 52' 13"** e distância de **22.00 m** até o vértice **Pt20**, definido pelas coordenadas **E: 66.339.842 m** e **N: 751.763.816 m** com azimute **250° 38' 39"** e distância de **4.53 m** até o vértice **Pt21**, definido pelas coordenadas **E: 66.339.415 m** e **N: 751.763.666 m** com azimute **234° 35' 45"** e distância de **3.99 m** até o vértice **Pt22**, definido pelas coordenadas **E: 66.339.090 m** e **N: 751.763.435 m** com azimute **212° 57' 59"** e distância de **4.17 m** até o vértice **Pt23**, definido pelas coordenadas **E: 66.338.863 m** e **N: 751.763.085 m** com azimute **193° 45' 03"** e distância de **3.41 m** até o vértice **Pt24**, definido pelas coordenadas **E: 66.338.782 m** e **N: 751.762.754 m** com azimute **184° 19' 30"** e distância de **3.58 m** até o vértice **Pt25**, definido pelas coordenadas **E: 66.338.755 m** e **N: 751.762.397 m** com azimute **165° 21' 22"** e distância de **5.26 m** até o vértice **Pt26**, definido pelas coordenadas **E: 66.338.888 m** e **N: 751.761.888 m** com azimute **154° 03' 16"** e distância de **4.14 m** até o vértice **Pt27**, definido pelas coordenadas **E: 66.339.069 m** e **N: 751.761.516 m** com azimute **151° 49' 39"** e distância de **14.83 m** até o vértice **Pt28**, definido pelas coordenadas **E: 66.339.769 m** e **N: 751.760.209 m** com azimute **148° 23' 05"** e distância de **4.83 m** até o vértice **Pt29**, definido pelas coordenadas **E: 66.340.022 m** e **N: 751.759.798 m** com azimute **140° 45' 51"** e distância de **4.51 m** até o vértice **Pt30**, definido pelas coordenadas **E: 66.340.307 m** e **N: 751.759.449 m** com azimute **130° 07' 55"** e distância de **7.42 m** até o vértice **Pt31**, definido pelas coordenadas **E: 66.340.874 m** e **N: 751.758.971 m** com azimute **121° 41' 20"** e distância de **11.52 m** até o vértice **Pt32**, definido pelas coordenadas **E: 66.341.854 m** e **N: 751.758.366 m** com azimute **143° 39' 00"** e distância de **38.13 m** até o vértice **Pt33**, definido pelas coordenadas **E: 66.344.114 m** e **N: 751.755.295 m** com azimute **153° 26' 06"** e distância de **12.01 m** até o vértice **Pt34**, definido pelas coordenadas **E: 66.344.651 m** e **N: 751.754.221 m** com azimute **155° 57' 15"** e distância de **10.48 m** até o vértice **Pt35**, definido pelas

coordenadas E: 66.345.078 m e N: 751.753.264 m com azimute 163° 44' 57" e distância de 9.79 m até o vértice Pt36, definido pelas coordenadas E: 66.345.352 m e N: 751.752.324 m com azimute 191° 52' 20" e distância de 7.19 m até o vértice Pt37, definido pelas coordenadas E: 66.345.204 m e N: 751.751.620 m com azimute 206° 07' 40" e distância de 5.86 m até o vértice Pt38, definido pelas coordenadas E: 66.344.946 m e N: 751.751.094 m com azimute 212° 56' 54" e distância de 1.179 m até o vértice Pt39, definido pelas coordenadas E: 66.344.305 m e N: 751.750.105 m com azimute 214° 38' 51" e distância de 9.13 m até o vértice Pt40, definido pelas coordenadas E: 66.343.786 m e N: 751.749.354 m com azimute 214° 12' 48" e distância de 16.10 m até o vértice Pt41, definido pelas coordenadas E: 66.342.881 m e N: 751.748.023 m com azimute 226° 22' 41" e distância de 8.23 m até o vértice Pt42, definido pelas coordenadas E: 66.342.285 m e N: 751.747.455 m com azimute 241° 14' 54" e distância de 6.80 m até o vértice Pt43, definido pelas coordenadas E: 66.341.689 m e N: 751.747.128 m com azimute 266° 12' 16" e distância de 6.19 m até o vértice Pt44, definido pelas coordenadas E: 66.341.071 m e N: 751.747.087 m com azimute 287° 23' 27" e distância de 5.55 m até o vértice Pt45, definido pelas coordenadas E: 66.340.541 m e N: 751.747.253 m com azimute 298° 56' 19" e distância de 8.64 m até o vértice Pt46, definido pelas coordenadas E: 66.339.785 m e N: 751.747.671 m com azimute 301° 59' 58" e distância de 10.34 m até o vértice Pt47, definido pelas coordenadas E: 66.338.908 m e N: 751.748.219 m com azimute 303° 26' 54" e distância de 15.11 m até o vértice Pt48, definido pelas coordenadas E: 66.337.647 m e N: 751.749.052 m com azimute 304° 23' 39" e distância de 9.03 m até o vértice Pt49, definido pelas coordenadas E: 66.336.902 m e N: 751.749.562 m com azimute 312° 04' 04" e distância de 12.16 m até o vértice Pt50, definido pelas coordenadas E: 66.335.999 m e N: 751.750.377 m com azimute 320° 38' 43" e distância de 8.63 m até o vértice Pt51, definido pelas coordenadas E: 66.335.452 m e N: 751.751.044 m com azimute 315° 04' 56" e distância de 9.84 m até o vértice Pt52, definido pelas coordenadas E: 66.334.757 m e N: 751.751.741 m com azimute 305° 39' 49" e distância de 8.46 m até o vértice Pt53, definido pelas coordenadas E: 66.334.070 m e N: 751.752.234 m com azimute 296° 28' 23" e distância de 8.35 m até o vértice Pt54, definido pelas coordenadas E: 66.333.323 m e N: 751.752.606 m com azimute 294° 42' 53" e distância de 5.96 m até o vértice Pt55, definido pelas coordenadas E: 66.332.782 m e N: 751.752.855 m com azimute 280° 54' 40" e distância de 5.92 m até o vértice Pt56, definido pelas coordenadas E: 66.332.201 m e N: 751.752.967 m com azimute 272° 52' 46" e distância de 8.36 m até o vértice Pt57, definido pelas coordenadas E: 66.331.366 m e N: 751.753.009 m com azimute 261° 23' 18" e distância de 8.41 m até o vértice Pt58, definido pelas coordenadas E: 66.330.534 m e N: 751.752.883 m com azimute 254° 15' 18" e distância de 20.42 m até o vértice Pt59, definido pelas coordenadas E: 66.328.569 m e N: 751.752.329 m com azimute 248° 04' 50" e distância de 22.53 m até o vértice Pt60, definido pelas coordenadas E: 66.326.479 m e N: 751.751.488 m com azimute 241° 21' 40" e distância de 25.83 m até o vértice Pt61, definido pelas coordenadas E: 66.324.212 m e N: 751.750.250 m com azimute 232° 10' 53" e distância de 26.70 m até o vértice Pt62, definido pelas coordenadas E: 66.322.103 m e N: 751.748.613 m com azimute 224° 00' 22" e distância de 26.50 m até o vértice Pt63, definido pelas coordenadas E: 66.320.262 m e N: 751.746.707 m com azimute 217° 43' 10" e distância de 10.66 m até o vértice Pt64, definido pelas coordenadas E: 66.319.610 m e N: 751.745.864 m com azimute 221° 57' 32" e distância de 13.60 m até o vértice Pt65, definido pelas coordenadas E: 66.318.701 m e N: 751.744.853 m com azimute 219° 23' 36" e distância de 17.44 m até o vértice Pt66, definido pelas coordenadas E: 66.317.594 m e N: 751.743.505 m com azimute 214° 04' 42" e distância de 23.33 m até o vértice Pt67, definido pelas coordenadas E: 66.316.287 m e N: 751.741.573 m com azimute 202° 12' 31" e distância de 16.72 m até o vértice Pt68, definido pelas coordenadas E: 66.315.655 m e N: 751.740.025 m com azimute 177° 18' 14" e distância de 18.07 m até o vértice Pt69, definido pelas coordenadas E: 66.315.740 m e N: 751.738.220 m com azimute 163° 01' 25" e distância de 19.01 m até o vértice Pt70, definido pelas coordenadas E: 66.316.295 m e N: 751.736.402 m com azimute 154° 02' 41" e distância de 21.43 m até o vértice Pt71, definido pelas

coordenadas E: 66.317.233 m e N: 751.734.475 m com azimute 143° 21' 53" e distância de 32.23 m até o vértice Pt72, definido pelas coordenadas E: 66.319.156 m e N: 751.731.889 m com azimute 127° 25' 52" e distância de 15.51 m até o vértice Pt73, definido pelas coordenadas E: 66.320.388 m e N: 751.730.946 m com azimute 93° 54' 30" e distância de 13.35 m até o vértice Pt74, definido pelas coordenadas E: 66.321.720 m e N: 751.730.855 m com azimute 43° 06' 18" e distância de 23.74 m até o vértice Pt75, definido pelas coordenadas E: 66.323.342 m e N: 751.732.588 m com azimute 53° 41' 41" e distância de 21.52 m até o vértice Pt76, definido pelas coordenadas E: 66.325.076 m e N: 751.733.862 m com azimute 80° 40' 49" e distância de 15.19 m até o vértice Pt77, definido pelas coordenadas E: 66.326.575 m e N: 751.734.108 m com azimute 97° 47' 51" e distância de 11.94 m até o vértice Pt78, definido pelas coordenadas E: 66.327.758 m e N: 751.733.946 m com azimute 109° 03' 56" e distância de 16.38 m até o vértice Pt79, definido pelas coordenadas E: 66.329.306 m e N: 751.733.411 m com azimute 110° 12' 16" e distância de 16.59 m até o vértice Pt80, definido pelas coordenadas E: 66.330.863 m e N: 751.732.838 m com azimute 123° 28' 11" e distância de 20.91 m até o vértice Pt81, definido pelas coordenadas E: 66.332.607 m e N: 751.731.685 m com azimute 131° 38' 11" e distância de 16.99 m até o vértice Pt82, definido pelas coordenadas E: 66.333.877 m e N: 751.730.556 m com azimute 141° 03' 32" e distância de 40.40 m até o vértice Pt83, definido pelas coordenadas E: 66.336.416 m e N: 751.727.414 m com azimute 138° 25' 05" e distância de 49.81 m até o vértice Pt84, definido pelas coordenadas E: 66.339.722 m e N: 751.723.688 m com azimute 143° 30' 22" e distância de 42.98 m até o vértice Pt85, definido pelas coordenadas E: 66.342.278 m e N: 751.720.233 m com azimute 147° 47' 07" e distância de 23.80 m até o vértice Pt86, definido pelas coordenadas E: 66.343.547 m e N: 751.718.219 m com azimute 151° 24' 21" e distância de 50.15 m até o vértice Pt87, definido pelas coordenadas E: 66.345.947 m e N: 751.713.816 m com azimute 152° 24' 13" e distância de 22.86 m até o vértice Pt88, definido pelas coordenadas E: 66.347.006 m e N: 751.711.790 m com azimute 164° 39' 05" e distância de 22.03 m até o vértice Pt89, definido pelas coordenadas E: 66.347.589 m e N: 751.709.666 m com azimute 171° 19' 45" e distância de 27.73 m até o vértice Pt90, definido pelas coordenadas E: 66.348.007 m e N: 751.706.925 m com azimute 176° 45' 15" e distância de 19.78 m até o vértice Pt91, definido pelas coordenadas E: 66.348.119 m e N: 751.704.950 m com azimute 186° 15' 13" e distância de 19.00 m até o vértice Pt92, definido pelas coordenadas E: 66.347.912 m e N: 751.703.061 m com azimute 200° 52' 44" e distância de 18.69 m até o vértice Pt93, definido pelas coordenadas E: 66.347.246 m e N: 751.701.315 m com azimute 210° 06' 41" e distância de 21.33 m até o vértice Pt94, definido pelas coordenadas E: 66.346.176 m e N: 751.699.470 m com azimute 215° 20' 40" e distância de 19.31 m até o vértice Pt95, definido pelas coordenadas E: 66.345.059 m e N: 751.697.895 m com azimute 207° 51' 50" e distância de 15.19 m até o vértice Pt96, definido pelas coordenadas E: 66.344.349 m e N: 751.696.552 m com azimute 192° 28' 49" e distância de 20.45 m até o vértice Pt97, definido pelas coordenadas E: 66.343.907 m e N: 751.694.555 m com azimute 176° 08' 24" e distância de 38.18 m até o vértice Pt98, definido pelas coordenadas E: 66.344.164 m e N: 751.690.746 m com azimute 176° 09' 53" e distância de 12.56 m até o vértice Pt99, definido pelas coordenadas E: 66.344.248 m e N: 751.689.493 m com azimute 184° 04' 57" e distância de 12.92 m até o vértice Pt100, definido pelas coordenadas E: 66.344.156 m e N: 751.688.204 m com azimute 192° 42' 51" e distância de 15.77 m até o vértice Pt101, definido pelas coordenadas E: 66.343.809 m e N: 751.686.666 m com azimute 208° 54' 37" e distância de 19.67 m até o vértice Pt102, definido pelas coordenadas E: 66.342.858 m e N: 751.684.944 m com azimute 231° 40' 16" e distância de 26.23 m até o vértice Pt103, definido pelas coordenadas E: 66.340.800 m e N: 751.683.317 m com azimute 231° 21' 12" e distância de 13.48 m até o vértice Pt104, definido pelas coordenadas E: 66.339.747 m e N: 751.682.475 m com azimute 229° 22' 50" e distância de 17.13 m até o vértice Pt105, definido pelas coordenadas E: 66.338.447 m e N: 751.681.360 m com azimute 218° 54' 07" e distância de 14.04 m até o vértice Pt106, definido pelas coordenadas E: 66.337.565 m e N: 751.680.267 m com azimute 206° 50' 10" e distância de 19.85 m

até o vértice **Pt107**, definido pelas coordenadas **E: 66.336.669 m** e **N: 751.678.496 m** com azimute **187° 43' 24"** e distância de **18.53 m** até o vértice **Pt108**, definido pelas coordenadas **E: 66.336.420 m** e **N: 751.676.660 m** com azimute **163° 56' 26"** e distância de **16.56 m** até o vértice **Pt109**, definido pelas coordenadas **E: 66.336.878 m** e **N: 751.675.069 m** com azimute **136° 40' 04"** e distância de **58.55 m** até o vértice **Pt110**, definido pelas coordenadas **E: 66.340.896 m** e **N: 751.670.810 m** com azimute **135° 32' 51"** e distância de **21.46 m** até o vértice **Pt111**, definido pelas coordenadas **E: 66.342.399 m** e **N: 751.669.278 m** com azimute **151° 15' 37"** e distância de **10.96 m** até o vértice **Pt112**, definido pelas coordenadas **E: 66.342.926 m** e **N: 751.668.317 m** com azimute **188° 06' 53"** e distância de **10.63 m** até o vértice **Pt113**, definido pelas coordenadas **E: 66.342.776 m** e **N: 751.667.265 m** com azimute **239° 04' 31"** e distância de **10.06 m** até o vértice **Pt114**, definido pelas coordenadas **E: 66.341.913 m** e **N: 751.666.748 m** com azimute **279° 41' 05"** e distância de **13.97 m** até o vértice **Pt115**, definido pelas coordenadas **E: 66.340.536 m** e **N: 751.666.983 m** com azimute **284° 23' 49"** e distância de **25.82 m** até o vértice **Pt116**, definido pelas coordenadas **E: 66.338.035 m** e **N: 751.667.625 m** com azimute **285° 37' 20"** e distância de **38.73 m** até o vértice **Pt117**, definido pelas coordenadas **E: 66.334.305 m** e **N: 751.668.668 m** com azimute **230° 30' 06"** e distância de **67.34 m** até o vértice **Pt118**, definido pelas coordenadas **E: 66.329.109 m** e **N: 751.664.385 m** com azimute **300° 11' 12"** e distância de **539.14 m** até o vértice **Pt119**, definido pelas coordenadas **E: 66.282.506 m** e **N: 751.691.494 m** com azimute **292° 30' 29"** e distância de **5.12 m** até o vértice **Pt120**, definido pelas coordenadas **E: 66.282.033 m** e **N: 751.691.690 m** com azimute **230° 42' 38"** e distância de **15.92 m** até o vértice **Pt121**, definido pelas coordenadas **E: 66.280.801 m** e **N: 751.690.682 m** com azimute **226° 34' 41"** e distância de **13.86 m** até o vértice **Pt122**, definido pelas coordenadas **E: 66.279.794 m** e **N: 751.689.729 m** com azimute **223° 13' 20"** e distância de **10.48 m** até o vértice **Pt123**, definido pelas coordenadas **E: 66.279.076 m** e **N: 751.688.965 m** com azimute **220° 56' 26"** e distância de **13.19 m** até o vértice **Pt124**, definido pelas coordenadas **E: 66.278.212 m** e **N: 751.687.969 m** com azimute **217° 38' 27"** e distância de **13.53 m** até o vértice **Pt125**, definido pelas coordenadas **E: 66.277.386 m** e **N: 751.686.898 m** com azimute **217° 38' 27"** e distância de **13.53 m** até o vértice **Pt126**, definido pelas coordenadas **E: 66.276.560 m** e **N: 751.685.827 m** com azimute **220° 30' 23"** e distância de **15.07 m** até o vértice **Pt127**, definido pelas coordenadas **E: 66.275.581 m** e **N: 751.684.681 m** com azimute **220° 16' 32"** e distância de **8.59 m** até o vértice **Pt128**, definido pelas coordenadas **E: 66.275.026 m** e **N: 751.684.026 m** com azimute **227° 53' 21"** e distância de **11.36 m** até o vértice **Pt129**, definido pelas coordenadas **E: 66.274.183 m** e **N: 751.683.264 m** com azimute **220° 22' 11"** e distância de **12.35 m** até o vértice **Pt130**, definido pelas coordenadas **E: 66.273.383 m** e **N: 751.682.323 m** com azimute **218° 10' 23"** e distância de **10.11 m** até o vértice **Pt131**, definido pelas coordenadas **E: 66.272.758 m** e **N: 751.681.528 m** com azimute **209° 31' 10"** e distância de **9.46 m** até o vértice **Pt132**, definido pelas coordenadas **E: 66.272.292 m** e **N: 751.680.705 m** com azimute **204° 45' 51"** e distância de **7.26 m** até o vértice **Pt133**, definido pelas coordenadas **E: 66.271.988 m** e **N: 751.680.046 m** com azimute **203° 22' 20"** e distância de **14.29 m** até o vértice **Pt134**, definido pelas coordenadas **E: 66.271.421 m** e **N: 751.678.734 m** com azimute **204° 22' 05"** e distância de **16.21 m** até o vértice **Pt135**, definido pelas coordenadas **E: 66.270.752 m** e **N: 751.677.257 m** com azimute **208° 26' 20"** e distância de **15.73 m** até o vértice **Pt136**, definido pelas coordenadas **E: 66.270.003 m** e **N: 751.675.874 m** com azimute **218° 59' 28"** e distância de **7.57 m** até o vértice **Pt137**, definido pelas coordenadas **E: 66.269.527 m** e **N: 751.675.286 m** com azimute **227° 40' 26"** e distância de **5.15 m** até o vértice **Pt138**, definido pelas coordenadas **E: 66.269.146 m** e **N: 751.674.939 m** com azimute **241° 36' 46"** e distância de **7.17 m** até o vértice **Pt139**, definido pelas coordenadas **E: 66.268.515 m** e **N: 751.674.598 m** com azimute **241° 58' 36"** e distância de **19.86 m** até o vértice **Pt140**, definido pelas coordenadas **E: 66.266.762 m** e **N: 751.673.665 m** com azimute **231° 11' 33"** e distância de **9.70 m** até o vértice **Pt141**, definido pelas coordenadas **E: 66.266.006 m** e **N: 751.673.057 m** com azimute **224° 08' 52"** e distância de **8.08 m** até o vértice **Pt142**, definido pelas

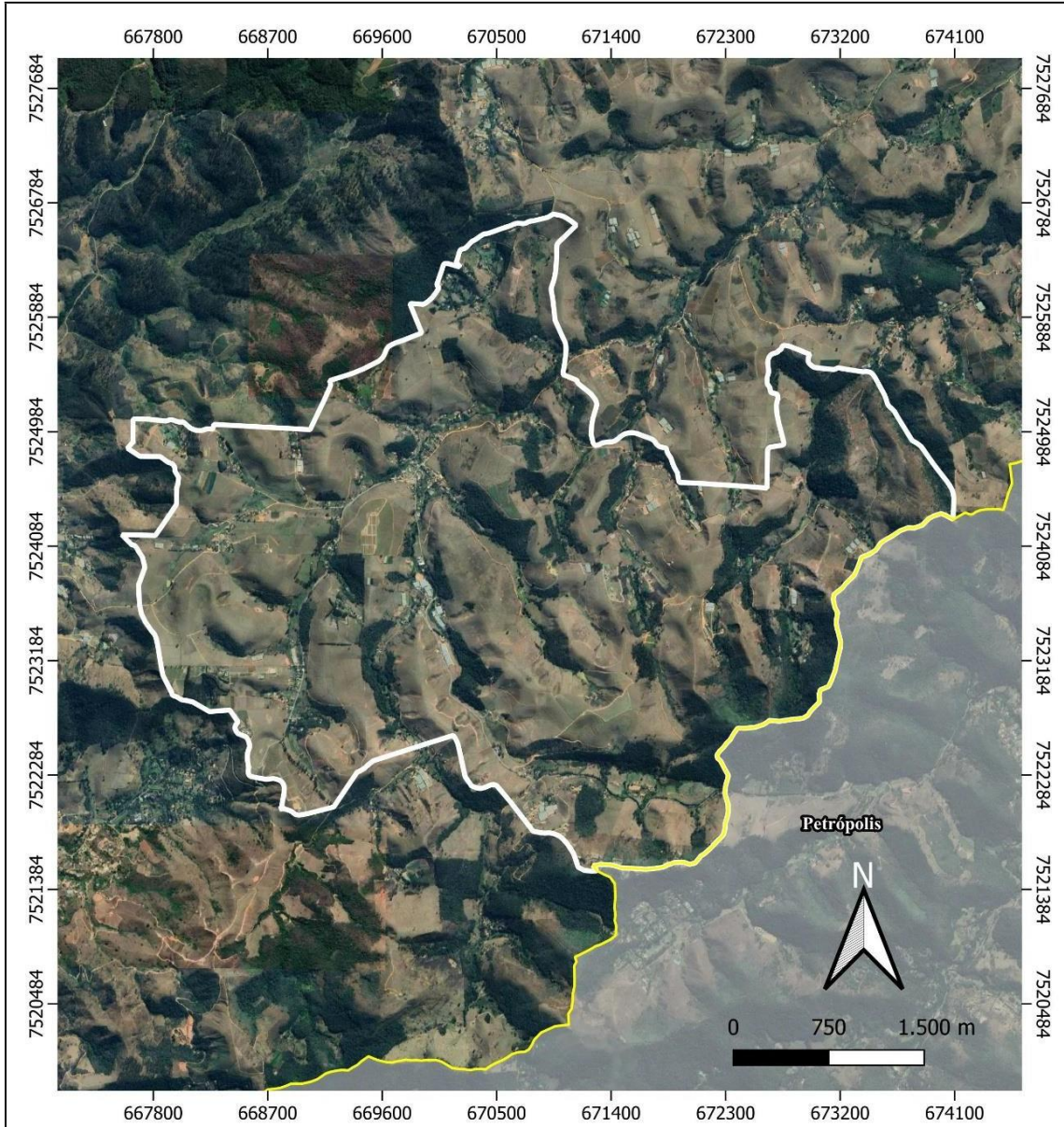
coordenadas **E: 66.265.443 m** e **N: 751.672.477 m** com azimute **215° 53' 27"** e distância de **6.79 m** até o vértice **Pt143**, definido pelas coordenadas **E: 66.265.045 m** e **N: 751.671.927 m** com azimute **210° 57' 19"** e distância de **11.45 m** até o vértice **Pt144**, definido pelas coordenadas **E: 66.264.456 m** e **N: 751.670.945 m** com azimute **205° 38' 06"** e distância de **10.47 m** até o vértice **Pt145**, definido pelas coordenadas **E: 66.264.003 m** e **N: 751.670.001 m** com azimute **203° 49' 31"** e distância de **11.88 m** até o vértice **Pt146**, definido pelas coordenadas **E: 66.263.523 m** e **N: 751.668.914 m** com azimute **206° 00' 56"** e distância de **11.19 m** até o vértice **Pt147**, definido pelas coordenadas **E: 66.263.032 m** e **N: 751.667.908 m** com azimute **205° 51' 49"** e distância de **11.69 m** até o vértice **Pt148**, definido pelas coordenadas **E: 66.262.522 m** e **N: 751.666.856 m** com azimute **207° 29' 14"** e distância de **25.57 m** até o vértice **Pt149**, definido pelas coordenadas **E: 66.261.342 m** e **N: 751.664.588 m** com azimute **206° 06' 33"** e distância de **21.36 m** até o vértice **Pt150**, definido pelas coordenadas **E: 66.260.402 m** e **N: 751.662.670 m** com azimute **215° 13' 16"** e distância de **7.99 m** até o vértice **Pt151**, definido pelas coordenadas **E: 66.259.941 m** e **N: 751.662.017 m** com azimute **222° 21' 07"** e distância de **6.89 m** até o vértice **Pt152**, definido pelas coordenadas **E: 66.259.477 m** e **N: 751.661.508 m** com azimute **226° 55' 19"** e distância de **8.43 m** até o vértice **Pt153**, definido pelas coordenadas **E: 66.258.861 m** e **N: 751.660.932 m** com azimute **231° 39' 36"** e distância de **23.23 m** até o vértice **Pt154**, definido pelas coordenadas **E: 66.257.039 m** e **N: 751.659.491 m** com azimute **237° 22' 46"** e distância de **15.90 m** até o vértice **Pt155**, definido pelas coordenadas **E: 66.255.700 m** e **N: 751.658.634 m** com azimute **236° 43' 03"** e distância de **7.80 m** até o vértice **Pt156**, definido pelas coordenadas **E: 66.255.048 m** e **N: 751.658.206 m** com azimute **223° 37' 19"** e distância de **8.23 m** até o vértice **Pt157**, definido pelas coordenadas **E: 66.254.480 m** e **N: 751.657.610 m** com azimute **219° 24' 45"** e distância de **17.36 m** até o vértice **Pt158**, definido pelas coordenadas **E: 66.253.378 m** e **N: 751.656.269 m** com azimute **214° 27' 02"** e distância de **12.75 m** até o vértice **Pt159**, definido pelas coordenadas **E: 66.252.657 m** e **N: 751.655.218 m** com azimute **218° 00' 22"** e distância de **7.67 m** até o vértice **Pt160**, definido pelas coordenadas **E: 66.252.185 m** e **N: 751.654.614 m** com azimute **231° 42' 35"** e distância de **7.75 m** até o vértice **Pt161**, definido pelas coordenadas **E: 66.251.577 m** e **N: 751.654.134 m** com azimute **237° 02' 41"** e distância de **7.35 m** até o vértice **Pt162**, definido pelas coordenadas **E: 66.250.960 m** e **N: 751.653.734 m** com azimute **241° 15' 53"** e distância de **6.97 m** até o vértice **Pt163**, definido pelas coordenadas **E: 66.250.349 m** e **N: 751.653.399 m** com azimute **231° 25' 08"** e distância de **9.11 m** até o vértice **Pt164**, definido pelas coordenadas **E: 66.249.637 m** e **N: 751.652.831 m** com azimute **220° 46' 08"** e distância de **8.53 m** até o vértice **Pt165**, definido pelas coordenadas **E: 66.249.080 m** e **N: 751.652.185 m** com azimute **218° 00' 22"** e distância de **7.67 m** até o vértice **Pt166**, definido pelas coordenadas **E: 66.248.608 m** e **N: 751.651.581 m** com azimute **223° 40' 20"** e distância de **8.24 m** até o vértice **Pt167**, definido pelas coordenadas **E: 66.248.039 m** e **N: 751.650.985 m** com azimute **223° 16' 60"** e distância de **7.79 m** até o vértice **Pt168**, definido pelas coordenadas **E: 66.247.505 m** e **N: 751.650.418 m** com azimute **236° 06' 43"** e distância de **6.42 m** até o vértice **Pt169**, definido pelas coordenadas **E: 66.246.972 m** e **N: 751.650.060 m** com azimute **238° 17' 49"** e distância de **9.44 m** até o vértice **Pt170**, definido pelas coordenadas **E: 66.246.169 m** e **N: 751.649.564 m** com azimute **235° 32' 53"** e distância de **9.39 m** até o vértice **Pt171**, definido pelas coordenadas **E: 66.245.395 m** e **N: 751.649.033 m** com azimute **223° 10' 33"** e distância de **6.66 m** até o vértice **Pt172**, definido pelas coordenadas **E: 66.244.939 m** e **N: 751.648.547 m** com azimute **207° 33' 35"** e distância de **6.44 m** até o vértice **Pt173**, definido pelas coordenadas **E: 66.244.641 m** e **N: 751.647.976 m** com azimute **194° 05' 33"** e distância de **7.39 m** até o vértice **Pt174**, definido pelas coordenadas **E: 66.244.461 m** e **N: 751.647.259 m** com azimute **189° 18' 03"** e distância de **8.17 m** até o vértice **Pt175**, definido pelas coordenadas **E: 66.244.329 m** e **N: 751.646.453 m** com azimute **181° 38' 03"** e distância de **6.66 m** até o vértice **Pt176**, definido pelas coordenadas **E: 66.244.310 m** e **N: 751.645.787 m** com azimute **179° 32' 12"** e distância de **13.60 m** até o vértice **Pt177**, definido pelas coordenadas **E: 66.244.321 m** e **N: 751.644.427 m** com azimute **194° 41' 12"** e distância de

10.26 m até o vértice **Pt178**, definido pelas coordenadas **E: 66.244.061 m** e **N: 751.643.435 m** com azimute **213° 21' 20"** e distância de **15.20 m** até o vértice **Pt179**, definido pelas coordenadas **E: 66.243.225 m** e **N: 751.642.165 m** com azimute **237° 34' 27"** e distância de **16.47 m** até o vértice **Pt180**, definido pelas coordenadas **E: 66.241.835 m** e **N: 751.641.282 m** com azimute **252° 23' 28"** e distância de **18.64 m** até o vértice **Pt181**, definido pelas coordenadas **E: 66.240.058 m** e **N: 751.640.718 m** com azimute **269° 05' 43"** e distância de **22.80 m** até o vértice **Pt182**, definido pelas coordenadas **E: 66.237.778 m** e **N: 751.640.682 m** com azimute **279° 37' 32"** e distância de **13.28 m** até o vértice **Pt183**, definido pelas coordenadas **E: 66.236.469 m** e **N: 751.640.904 m** com azimute **312° 43' 49"** e distância de **10.89 m** até o vértice **Pt184**, definido pelas coordenadas **E: 66.235.669 m** e **N: 751.641.643 m** com azimute **330° 32' 35"** e distância de **18.26 m** até o vértice **Pt185**, definido pelas coordenadas **E: 66.234.771 m** e **N: 751.643.233 m** com azimute **326° 31' 52"** e distância de **13.65 m** até o vértice **Pt186**, definido pelas coordenadas **E: 66.234.018 m** e **N: 751.644.372 m** com azimute **316° 26' 51"** e distância de **12.60 m** até o vértice **Pt187**, definido pelas coordenadas **E: 66.233.150 m** e **N: 751.645.285 m** com azimute **292° 36' 27"** e distância de **14.39 m** até o vértice **Pt188**, definido pelas coordenadas **E: 66.231.822 m** e **N: 751.645.838 m** com azimute **273° 33' 09"** e distância de **26.95 m** até o vértice **Pt189**, definido pelas coordenadas **E: 66.229.132 m** e **N: 751.646.005 m** com azimute **277° 08' 59"** e distância de **17.19 m** até o vértice **Pt190**, definido pelas coordenadas **E: 66.227.426 m** e **N: 751.646.219 m** com azimute **288° 23' 33"** e distância de **34.10 m** até o vértice **Pt191**, definido pelas coordenadas **E: 66.224.190 m** e **N: 751.647.295 m** com azimute **286° 26' 39"** e distância de **51.61 m** até o vértice **Pt192**, definido pelas coordenadas **E: 66.219.240 m** e **N: 751.648.756 m** com azimute **287° 24' 28"** e distância de **37.57 m** até o vértice **Pt193**, definido pelas coordenadas **E: 66.215.655 m** e **N: 751.649.880 m** com azimute **23° 52' 60"** e distância de **33.07 m** até o vértice **Pt194**, definido pelas coordenadas **E: 66.216.994 m** e **N: 751.652.904 m** com azimute **296° 41' 27"** e distância de **34.60 m** até o vértice **Pt195**, definido pelas coordenadas **E: 66.213.903 m** e **N: 751.654.458 m** com azimute **316° 54' 12"** e distância de **4.68 m** até o vértice **Pt196**, definido pelas coordenadas **E: 66.213.583 m** e **N: 751.654.800 m** com azimute **340° 40' 41"** e distância de **5.11 m** até o vértice **Pt197**, definido pelas coordenadas **E: 66.213.414 m** e **N: 751.655.282 m** com azimute **359° 29' 28"** e distância de **7.88 m** até o vértice **Pt198**, definido pelas coordenadas **E: 66.213.407 m** e **N: 751.656.070 m** com azimute **11° 20' 24"** e distância de **7.48 m** até o vértice **Pt199**, definido pelas coordenadas **E: 66.213.554 m** e **N: 751.656.803 m** com azimute **15° 16' 05"** e distância de **7.78 m** até o vértice **Pt200**, definido pelas coordenadas **E: 66.213.759 m** e **N: 751.657.554 m** com azimute **25° 58' 19"** e distância de **16.85 m** até o vértice **Pt201**, definido pelas coordenadas **E: 66.214.497 m** e **N: 751.659.069 m** com azimute **32° 16' 35"** e distância de **35.41 m** até o vértice **Pt202**, definido pelas coordenadas **E: 66.216.388 m** e **N: 751.662.063 m** com azimute **42° 39' 35"** e distância de **82.60 m** até o vértice **Pt203**, definido pelas coordenadas **E: 66.221.985 m** e **N: 751.668.137 m** com azimute **42° 27' 04"** e distância de **64.71 m** até o vértice **Pt204**, definido pelas coordenadas **E: 66.226.353 m** e **N: 751.672.912 m** com azimute **38° 10' 41"** e distância de **76.91 m** até o vértice **Pt205**, definido pelas coordenadas **E: 66.231.107 m** e **N: 751.678.958 m** com azimute **29° 46' 43"** e distância de **35.74 m** até o vértice **Pt206**, definido pelas coordenadas **E: 66.232.882 m** e **N: 751.682.060 m** com azimute **19° 34' 59"** e distância de **34.25 m** até o vértice **Pt207**, definido pelas coordenadas **E: 66.234.030 m** e **N: 751.685.287 m** com azimute **8° 16' 41"** e distância de **40.49 m** até o vértice **Pt208**, definido pelas coordenadas **E: 66.234.613 m** e **N: 751.689.294 m** com azimute **359° 15' 26"** e distância de **49.37 m** até o vértice **Pt209**, definido pelas coordenadas **E: 66.234.549 m** e **N: 751.694.231 m** com azimute **357° 56' 31"** e distância de **33.97 m** até o vértice **Pt210**, definido pelas coordenadas **E: 66.234.427 m** e **N: 751.697.626 m** com azimute **358° 49' 57"** e distância de **39.76 m** até o vértice **Pt211**, definido pelas coordenadas **E: 66.234.346 m** e **N: 751.701.601 m** com azimute **359° 38' 57"** e distância de **22.86 m** até o vértice **Pt212**, definido pelas coordenadas **E: 66.234.332 m** e **N: 751.703.887 m** com azimute **5° 36' 11"** e distância de **48.24 m** até o vértice **Pt213**, definido pelas coordenadas **E:**

66.234.803 m e **N: 751.708.688 m** com azimute **14° 37' 32"** e distância de **40.32 m** até o vértice **Pt214**, definido pelas coordenadas **E: 66.235.821 m** e **N: 751.712.589 m** com azimute **29° 46' 52"** e distância de **17.70 m** até o vértice **Pt215**, definido pelas coordenadas **E: 66.236.700 m** e **N: 751.714.125 m** com azimute **50° 49' 28"** e distância de **25.85 m** até o vértice **Pt216**, definido pelas coordenadas **E: 66.238.704 m** e **N: 751.715.758 m** com azimute **36° 18' 53"** e distância de **30.34 m** até o vértice **Pt217**, definido pelas coordenadas **E: 66.240.501 m** e **N: 751.718.203 m** com azimute **25° 28' 33"** e distância de **41.64 m** até o vértice **Pt218**, definido pelas coordenadas **E: 66.242.292 m** e **N: 751.721.962 m** com azimute **10° 24' 60"** e distância de **31.19 m** até o vértice **Pt219**, definido pelas coordenadas **E: 66.242.856 m** e **N: 751.725.030 m** com azimute **359° 48' 12"** e distância de **32.04 m** até o vértice **Pt220**, definido pelas coordenadas **E: 66.242.845 m** e **N: 751.728.234 m** com azimute **355° 05' 32"** e distância de **16.83 m** até o vértice **Pt221**, definido pelas coordenadas **E: 66.242.701 m** e **N: 751.729.911 m** com azimute **355° 38' 17"** e distância de **47.73 m** até o vértice **Pt222**, definido pelas coordenadas **E: 66.242.338 m** e **N: 751.734.670 m** com azimute **358° 41' 59"** e distância de **36.14 m** até o vértice **Pt223**, definido pelas coordenadas **E: 66.242.256 m** e **N: 751.738.283 m** com azimute **33° 38' 31"** e distância de **6.61 m** até o vértice **Pt224**, definido pelas coordenadas **E: 66.242.622 m** e **N: 751.738.833 m** com azimute **51° 16' 46"** e distância de **5.88 m** até o vértice **Pt225**, definido pelas coordenadas **E: 66.243.081 m** e **N: 751.739.201 m** com azimute **50° 43' 09"** e distância de **56.62 m** até o vértice **Pt226**, definido pelas coordenadas **E: 66.247.464 m** e **N: 751.742.786 m** com azimute **54° 11' 55"** e distância de **25.52 m** até o vértice **Pt227**, definido pelas coordenadas **E: 66.249.534 m** e **N: 751.744.279 m** com azimute **42° 29' 26"** e distância de **29.88 m** até o vértice **Pt228**, definido pelas coordenadas **E: 66.251.552 m** e **N: 751.746.482 m** com azimute **49° 09' 25"** e distância de **31.12 m** até o vértice **Pt229**, definido pelas coordenadas **E: 66.253.906 m** e **N: 751.748.517 m** com azimute **24° 18' 36"** e distância de **36.83 m** até o vértice **Pt230**, definido pelas coordenadas **E: 66.255.422 m** e **N: 751.751.873 m** com azimute **7° 53' 00"** e distância de **29.89 m** até o vértice **Pt231**, definido pelas coordenadas **E: 66.255.832 m** e **N: 751.754.834 m** com azimute **39° 40' 11"** e distância de **27.02 m** até o vértice **Pt232**, definido pelas coordenadas **E: 66.257.557 m** e **N: 751.756.914 m** com azimute **39° 37' 23"** e distância de **19.69 m** até o vértice **Pt233**, definido pelas coordenadas **E: 66.258.813 m** e **N: 751.758.431 m** com azimute **51° 30' 19"** e distância de **61.29 m** até o vértice **Pt234**, definido pelas coordenadas **E: 66.263.610 m** e **N: 751.762.246 m** com azimute **26° 55' 54"** e distância de **27.27 m** até o vértice **Pt235**, definido pelas coordenadas **E: 66.264.845 m** e **N: 751.764.677 m** com azimute **26° 55' 56"** e distância de **16.05 m** até o vértice **Pt236**, definido pelas coordenadas **E: 66.265.572 m** e **N: 751.766.108 m** com azimute **26° 47' 45"** e distância de **16.66 m** até o vértice **Pt237**, definido pelas coordenadas **E: 66.266.323 m** e **N: 751.767.595 m** com azimute **27° 03' 37"** e distância de **30.53 m** até o vértice **Pt0**, definido pelas coordenadas **E: 66.267.712 m** e **N: 751.770.314 m** com azimute **63° 06' 14"** e distância de **53.38 m** até o vértice **Pt1**, encerrando este perímetro.

Todas as coordenadas aqui descritas estão georreferenciadas ao Sistema Geodésico Brasileiro e encontram-se representadas no Sistema UTM, referenciadas ao Meridiano Central 51 WGr, fuso 23S, tendo como Datum o SIRGAS2000. Todos os azimutes e distâncias, área e perímetro foram calculados no plano de projeção UTM.

BAIRRO COQUEIROS



BAIRROS DO MUNICÍPIO
DE
PATY DO ALFERES - RJ



BAIRRO: COQUEIROS

Legenda

- Limite Municipal de Paty do Alferes
- Municípios Vizinhos
- Perímetro do Bairro Coqueiros

Datum SIRGAS 2000
Projeção UTM - FUSO 23S
Base cartográfica: IBGE (2022)
Elaboração: Thiago Roberto Rivello da Silva
Elaborado em 2023



MEMORIAL DESCRITIVO COQUEIROS

Inicia-se a descrição deste perímetro no vértice **Pt1**, definido pelas coordenadas **E: 67.095.152 m** e **N: 752.669.456 m** com azimute **101° 06' 37,78"** e distância de **15.78 m** até o vértice **Pt2**, definido pelas coordenadas **E: 67.096.700 m** e **N: 752.669.152 m** com azimute **101° 44' 54,11"** e distância de **30.50 m** até o vértice **Pt3**, definido pelas coordenadas **E: 67.099.686 m** e **N: 752.668.531 m** com azimute **102° 19' 20,99"** e distância de **10.54 m** até o vértice **Pt4**, definido pelas coordenadas **E: 67.100.716 m** e **N: 752.668.306 m** com azimute **107° 19' 29,80"** e distância de **5.88 m** até o vértice **Pt5**, definido pelas coordenadas **E: 67.101.277 m** e **N: 752.668.131 m** com azimute **109° 49' 43,12"** e distância de **5.07 m** até o vértice **Pt6**, definido pelas coordenadas **E: 67.101.754 m** e **N: 752.667.959 m** com azimute **112° 19' 26,43"** e distância de **6.11 m** até o vértice **Pt7**, definido pelas coordenadas **E: 67.102.319 m** e **N: 752.667.727 m** com azimute **114° 40' 55,32"** e distância de **8.17 m** até o vértice **Pt8**, definido pelas coordenadas **E: 67.103.061 m** e **N: 752.667.386 m** com azimute **117° 31' 35,21"** e distância de **5.86 m** até o vértice **Pt9**, definido pelas coordenadas **E: 67.103.581 m** e **N: 752.667.115 m** com azimute **118° 32' 33,38"** e distância de **6.74 m** até o vértice **Pt10**, definido pelas coordenadas **E: 67.104.173 m** e **N: 752.666.793 m** com azimute **120° 46' 24,50"** e distância de **9.81 m** até o vértice **Pt11**, definido pelas coordenadas **E: 67.105.016 m** e **N: 752.666.291 m** com azimute **120° 51' 55,42"** e distância de **7.99 m** até o vértice **Pt12**, definido pelas coordenadas **E: 67.105.702 m** e **N: 752.665.881 m** com azimute **123° 28' 42,00"** e distância de **15.01 m** até o vértice **Pt13**, definido pelas coordenadas **E: 67.106.954 m** e **N: 752.665.053 m** com azimute **123° 16' 09,92"** e distância de **10.96 m** até o vértice **Pt14**, definido pelas coordenadas **E: 67.107.870 m** e **N: 752.664.452 m** com azimute **123° 47' 31,17"** e distância de **10.91 m** até o vértice **Pt15**, definido pelas coordenadas **E: 67.108.777 m** e **N: 752.663.845 m** com azimute **128° 04' 01,33"** e distância de **15.70 m** até o vértice **Pt16**, definido pelas coordenadas **E: 67.110.013 m** e **N: 752.662.877 m** com azimute **129° 48' 44,12"** e distância de **32.92 m** até o vértice **Pt17**, definido pelas coordenadas **E: 67.112.542 m** e **N: 752.660.769 m** com azimute **225° 44' 17,49"** e distância de **80.68 m** até o vértice **Pt18**, definido pelas coordenadas **E: 67.106.764 m** e **N: 752.655.138 m** com azimute **225° 28' 15,87"** e distância de **55.04 m** até o vértice **Pt19**, definido pelas coordenadas **E: 67.102.840 m** e **N: 752.651.278 m** com azimute **226° 59' 53,25"** e distância de **19.27 m** até o vértice **Pt20**, definido pelas coordenadas **E: 67.101.431 m** e **N: 752.649.964 m** com azimute **227° 20' 23,53"** e distância de **32.21 m** até o vértice **Pt21**, definido pelas coordenadas **E: 67.099.062 m** e **N: 752.647.781 m** com azimute **220° 13' 01,06"** e distância de **19.08 m** até o vértice **Pt22**, definido pelas coordenadas **E: 67.097.830 m** e **N: 752.646.324 m** com azimute **202° 07' 55,19"** e distância de **10.30 m** até o vértice **Pt23**, definido pelas coordenadas **E: 67.097.442 m** e **N: 752.645.370 m** com azimute **187° 56' 25,08"** e distância de **16.65 m** até o vértice **Pt24**, definido pelas coordenadas **E: 67.097.212 m** e **N: 752.643.721 m** com azimute **180° 52' 54,90"** e distância de **34.43 m** até o vértice **Pt25**, definido pelas coordenadas **E: 67.097.159 m** e **N: 752.640.278 m** com azimute **179° 45' 40,79"** e distância de **38.41 m** até o vértice **Pt26**, definido pelas coordenadas **E: 67.097.175 m** e **N: 752.636.437 m** com azimute **182° 52' 24,12"** e distância de **31.32 m** até o vértice **Pt27**, definido pelas coordenadas **E: 67.097.018 m** e **N: 752.633.309 m** com azimute **184° 28' 55,03"** e distância de **29.56 m** até o vértice **Pt28**, definido pelas coordenadas **E: 67.096.787 m** e **N: 752.630.362 m** com azimute **184° 11' 33,07"** e distância de **45.82 m** até o vértice **Pt29**, definido pelas coordenadas **E: 67.096.452 m** e **N: 752.625.792 m** com azimute **187° 03' 58,48"** e distância de **29.02 m** até o vértice **Pt30**, definido pelas coordenadas **E: 67.096.095 m** e **N: 752.622.912 m** com azimute **191° 01' 51,55"** e distância de **26.18 m** até o vértice **Pt31**, definido pelas coordenadas **E: 67.095.594 m** e **N: 752.620.342 m** com azimute **193° 15' 18,81"** e distância de **29.00 m** até o vértice **Pt32**, definido pelas coordenadas **E: 67.094.929 m** e **N: 752.617.519 m** com azimute **197° 45' 50,49"** e distância de **19.17 m** até o vértice **Pt33**, definido pelas

coordenadas E: 67.094.344 m e N: 752.615.693 m com azimute 199° 35' 06,38" e distância de 14.02 m até o vértice Pt34, definido pelas coordenadas E: 67.093.874 m e N: 752.614.372 m com azimute 200° 11' 35,06" e distância de 19.58 m até o vértice Pt35, definido pelas coordenadas E: 67.093.198 m e N: 752.612.534 m com azimute 193° 52' 42,26" e distância de 14.97 m até o vértice Pt36, definido pelas coordenadas E: 67.092.839 m e N: 752.611.081 m com azimute 179° 35' 11,35" e distância de 12.47 m até o vértice Pt37, definido pelas coordenadas E: 67.092.848 m e N: 752.609.834 m com azimute 175° 42' 39,05" e distância de 4.01 m até o vértice Pt38, definido pelas coordenadas E: 67.092.878 m e N: 752.609.434 m com azimute 171° 42' 00,09" e distância de 16.69 m até o vértice Pt39, definido pelas coordenadas E: 67.093.119 m e N: 752.607.782 m com azimute 167° 26' 06,50" e distância de 13.79 m até o vértice Pt40, definido pelas coordenadas E: 67.093.419 m e N: 752.606.436 m com azimute 169° 00' 11,22" e distância de 30.51 m até o vértice Pt41, definido pelas coordenadas E: 67.094.001 m e N: 752.603.441 m com azimute 173° 27' 31,38" e distância de 48.46 m até o vértice Pt42, definido pelas coordenadas E: 67.094.553 m e N: 752.598.627 m com azimute 173° 33' 00,50" e distância de 75.58 m até o vértice Pt43, definido pelas coordenadas E: 67.095.402 m e N: 752.591.117 m com azimute 174° 02' 38,84" e distância de 51.37 m até o vértice Pt44, definido pelas coordenadas E: 67.095.935 m e N: 752.586.008 m com azimute 155° 49' 38,16" e distância de 35.14 m até o vértice Pt45, definido pelas coordenadas E: 67.097.374 m e N: 752.582.802 m com azimute 155° 52' 23,19" e distância de 39.63 m até o vértice Pt46, definido pelas coordenadas E: 67.098.994 m e N: 752.579.185 m com azimute 156° 02' 24,28" e distância de 67.99 m até o vértice Pt47, definido pelas coordenadas E: 67.101.755 m e N: 752.572.972 m com azimute 154° 31' 57,16" e distância de 17.98 m até o vértice Pt48, definido pelas coordenadas E: 67.102.528 m e N: 752.571.349 m com azimute 154° 35' 24,32" e distância de 29.50 m até o vértice Pt49, definido pelas coordenadas E: 67.103.794 m e N: 752.568.684 m com azimute 165° 31' 46,94" e distância de 4.48 m até o vértice Pt50, definido pelas coordenadas E: 67.103.906 m e N: 752.568.250 m com azimute 168° 23' 26,84" e distância de 6.76 m até o vértice Pt51, definido pelas coordenadas E: 67.104.042 m e N: 752.567.588 m com azimute 166° 44' 28,06" e distância de 8.94 m até o vértice Pt52, definido pelas coordenadas E: 67.104.247 m e N: 752.566.718 m com azimute 171° 34' 04,13" e distância de 8.05 m até o vértice Pt53, definido pelas coordenadas E: 67.104.365 m e N: 752.565.922 m com azimute 174° 21' 11,93" e distância de 8.03 m até o vértice Pt54, definido pelas coordenadas E: 67.104.444 m e N: 752.565.123 m com azimute 176° 46' 27,06" e distância de 12.44 m até o vértice Pt55, definido pelas coordenadas E: 67.104.514 m e N: 752.563.881 m com azimute 178° 53' 57,32" e distância de 11.45 m até o vértice Pt56, definido pelas coordenadas E: 67.104.536 m e N: 752.562.736 m com azimute 181° 57' 53,21" e distância de 5.83 m até o vértice Pt57, definido pelas coordenadas E: 67.104.516 m e N: 752.562.153 m com azimute 184° 05' 55,97" e distância de 24.62 m até o vértice Pt58, definido pelas coordenadas E: 67.104.340 m e N: 752.559.697 m com azimute 184° 20' 44,06" e distância de 12.41 m até o vértice Pt59, definido pelas coordenadas E: 67.104.246 m e N: 752.558.460 m com azimute 187° 15' 25,32" e distância de 2.69 m até o vértice Pt60, definido pelas coordenadas E: 67.104.212 m e N: 752.558.193 m com azimute 187° 41' 20,73" e distância de 8.82 m até o vértice Pt61, definido pelas coordenadas E: 67.104.094 m e N: 752.557.319 m com azimute 187° 50' 00,79" e distância de 7.92 m até o vértice Pt62, definido pelas coordenadas E: 67.103.986 m e N: 752.556.534 m com azimute 187° 38' 33,36" e distância de 18.95 m até o vértice Pt63, definido pelas coordenadas E: 67.103.734 m e N: 752.554.656 m com azimute 188° 00' 03,02" e distância de 25.07 m até o vértice Pt64, definido pelas coordenadas E: 67.103.385 m e N: 752.552.173 m com azimute 187° 00' 22,23" e distância de 10.17 m até o vértice Pt65, definido pelas coordenadas E: 67.103.261 m e N: 752.551.164 m com azimute 190° 11' 48,24" e distância de 21.80 m até o vértice Pt66, definido pelas coordenadas E: 67.102.875 m e N: 752.549.018 m com azimute 189° 58' 45,50" e distância de 19.68 m até o vértice Pt67, definido pelas coordenadas E: 67.102.534 m e N: 752.547.080 m com azimute 190° 19' 40,14" e

distância de **4.46 m** até o vértice **Pt68**, definido pelas coordenadas **E: 67.102.454 m** e **N: 752.546.641 m** com azimute **192° 28' 56,96"** e distância de **2.68 m** até o vértice **Pt69**, definido pelas coordenadas **E: 67.102.396 m** e **N: 752.546.379 m** com azimute **193° 36' 08,68"** e distância de **9.61 m** até o vértice **Pt70**, definido pelas coordenadas **E: 67.102.170 m** e **N: 752.545.445 m** com azimute **175° 35' 30,57"** e distância de **13.92 m** até o vértice **Pt71**, definido pelas coordenadas **E: 67.102.277 m** e **N: 752.544.057 m** com azimute **166° 27' 54,54"** e distância de **10.25 m** até o vértice **Pt72**, definido pelas coordenadas **E: 67.102.517 m** e **N: 752.543.060 m** com azimute **111° 43' 29,57"** e distância de **54.22 m** até o vértice **Pt73**, definido pelas coordenadas **E: 67.107.554 m** e **N: 752.541.053 m** com azimute **111° 36' 28,39"** e distância de **33.54 m** até o vértice **Pt74**, definido pelas coordenadas **E: 67.110.672 m** e **N: 752.539.818 m** com azimute **111° 46' 24,88"** e distância de **19.11 m** até o vértice **Pt75**, definido pelas coordenadas **E: 67.112.447 m** e **N: 752.539.109 m** com azimute **131° 00' 49,99"** e distância de **7.83 m** até o vértice **Pt76**, definido pelas coordenadas **E: 67.113.038 m** e **N: 752.538.595 m** com azimute **159° 51' 49,31"** e distância de **7.03 m** até o vértice **Pt77**, definido pelas coordenadas **E: 67.113.280 m** e **N: 752.537.935 m** com azimute **159° 22' 00,23"** e distância de **13.03 m** até o vértice **Pt78**, definido pelas coordenadas **E: 67.113.739 m** e **N: 752.536.716 m** com azimute **138° 49' 08,41"** e distância de **10.93 m** até o vértice **Pt79**, definido pelas coordenadas **E: 67.114.459 m** e **N: 752.535.893 m** com azimute **128° 20' 49,80"** e distância de **58.96 m** até o vértice **Pt80**, definido pelas coordenadas **E: 67.119.083 m** e **N: 752.532.235 m** com azimute **129° 15' 09,41"** e distância de **63.55 m** até o vértice **Pt81**, definido pelas coordenadas **E: 67.124.004 m** e **N: 752.528.214 m** com azimute **142° 13' 08,47"** e distância de **57.73 m** até o vértice **Pt82**, definido pelas coordenadas **E: 67.127.541 m** e **N: 752.523.651 m** com azimute **156° 34' 53,58"** e distância de **22.24 m** até o vértice **Pt83**, definido pelas coordenadas **E: 67.128.425 m** e **N: 752.521.610 m** com azimute **174° 03' 14,82"** e distância de **24.23 m** até o vértice **Pt84**, definido pelas coordenadas **E: 67.128.676 m** e **N: 752.519.200 m** com azimute **195° 53' 46,61"** e distância de **14.42 m** até o vértice **Pt85**, definido pelas coordenadas **E: 67.128.281 m** e **N: 752.517.813 m** com azimute **196° 07' 24,54"** e distância de **38.89 m** até o vértice **Pt86**, definido pelas coordenadas **E: 67.127.201 m** e **N: 752.514.077 m** com azimute **196° 38' 50,15"** e distância de **55.96 m** até o vértice **Pt87**, definido pelas coordenadas **E: 67.125.598 m** e **N: 752.508.716 m** com azimute **190° 16' 17,14"** e distância de **53.67 m** até o vértice **Pt88**, definido pelas coordenadas **E: 67.124.641 m** e **N: 752.503.435 m** com azimute **182° 55' 21,05"** e distância de **42.37 m** até o vértice **Pt89**, definido pelas coordenadas **E: 67.124.425 m** e **N: 752.499.204 m** com azimute **183° 19' 54,12"** e distância de **30.97 m** até o vértice **Pt90**, definido pelas coordenadas **E: 67.124.245 m** e **N: 752.496.112 m** com azimute **166° 53' 24,06"** e distância de **39.46 m** até o vértice **Pt91**, definido pelas coordenadas **E: 67.125.140 m** e **N: 752.492.269 m** com azimute **167° 04' 54,45"** e distância de **25.85 m** até o vértice **Pt92**, definido pelas coordenadas **E: 67.125.718 m** e **N: 752.489.749 m** com azimute **149° 41' 43,60"** e distância de **17.14 m** até o vértice **Pt93**, definido pelas coordenadas **E: 67.126.583 m** e **N: 752.488.269 m** com azimute **122° 01' 51,41"** e distância de **11.88 m** até o vértice **Pt94**, definido pelas coordenadas **E: 67.127.590 m** e **N: 752.487.639 m** com azimute **80° 14' 18,92"** e distância de **16.69 m** até o vértice **Pt95**, definido pelas coordenadas **E: 67.129.235 m** e **N: 752.487.922 m** com azimute **80° 21' 01,77"** e distância de **11.57 m** até o vértice **Pt96**, definido pelas coordenadas **E: 67.130.376 m** e **N: 752.488.116 m** com azimute **62° 23' 28,37"** e distância de **11.05 m** até o vértice **Pt97**, definido pelas coordenadas **E: 67.131.355 m** e **N: 752.488.628 m** com azimute **57° 49' 58,61"** e distância de **1.88 m** até o vértice **Pt98**, definido pelas coordenadas **E: 67.131.514 m** e **N: 752.488.728 m** com azimute **57° 12' 07,53"** e distância de **6.59 m** até o vértice **Pt99**, definido pelas coordenadas **E: 67.132.068 m** e **N: 752.489.085 m** com azimute **58° 18' 29,62"** e distância de **4.45 m** até o vértice **Pt100**, definido pelas coordenadas **E: 67.132.447 m** e **N: 752.489.319 m** com azimute **66° 49' 43,75"** e distância de **8.23 m** até o vértice **Pt101**, definido pelas coordenadas **E: 67.133.204 m** e **N: 752.489.643 m** com azimute **76° 53' 17,05"** e distância de **8.42 m** até o vértice **Pt102**, definido pelas coordenadas **E: 67.134.024 m** e **N:**

752.489.834 m com azimute **82° 32' 22,75"** e distância de **30.73 m** até o vértice **Pt103**, definido pelas coordenadas **E: 67.137.071 m** e **N: 752.490.233 m** com azimute **84° 21' 10,75"** e distância de **15.24 m** até o vértice **Pt104**, definido pelas coordenadas **E: 67.138.588 m** e **N: 752.490.383 m** com azimute **88° 00' 40,90"** e distância de **18.73 m** até o vértice **Pt105**, definido pelas coordenadas **E: 67.140.460 m** e **N: 752.490.448 m** com azimute **81° 26' 10,26"** e distância de **14.57 m** até o vértice **Pt106**, definido pelas coordenadas **E: 67.141.901 m** e **N: 752.490.665 m** com azimute **65° 16' 50,66"** e distância de **13.61 m** até o vértice **Pt107**, definido pelas coordenadas **E: 67.143.137 m** e **N: 752.491.234 m** com azimute **55° 33' 22,20"** e distância de **25.09 m** até o vértice **Pt108**, definido pelas coordenadas **E: 67.145.206 m** e **N: 752.492.653 m** com azimute **47° 59' 28,73"** e distância de **21.82 m** até o vértice **Pt109**, definido pelas coordenadas **E: 67.146.827 m** e **N: 752.494.113 m** com azimute **53° 10' 28,51"** e distância de **25.76 m** até o vértice **Pt110**, definido pelas coordenadas **E: 67.148.889 m** e **N: 752.495.657 m** com azimute **61° 20' 33,40"** e distância de **21.44 m** até o vértice **Pt111**, definido pelas coordenadas **E: 67.150.770 m** e **N: 752.496.685 m** com azimute **75° 48' 42,11"** e distância de **22.85 m** até o vértice **Pt112**, definido pelas coordenadas **E: 67.152.985 m** e **N: 752.497.245 m** com azimute **82° 53' 27,96"** e distância de **30.87 m** até o vértice **Pt113**, definido pelas coordenadas **E: 67.156.048 m** e **N: 752.497.627 m** com azimute **98° 49' 37,07"** e distância de **41.51 m** até o vértice **Pt114**, definido pelas coordenadas **E: 67.160.150 m** e **N: 752.496.990 m** com azimute **110° 53' 50,44"** e distância de **23.19 m** até o vértice **Pt115**, definido pelas coordenadas **E: 67.162.316 m** e **N: 752.496.163 m** com azimute **111° 04' 31,58"** e distância de **32.54 m** até o vértice **Pt116**, definido pelas coordenadas **E: 67.165.352 m** e **N: 752.494.993 m** com azimute **109° 59' 25,39"** e distância de **47.07 m** até o vértice **Pt117**, definido pelas coordenadas **E: 67.169.775 m** e **N: 752.493.384 m** com azimute **110° 14' 22,09"** e distância de **13.56 m** até o vértice **Pt118**, definido pelas coordenadas **E: 67.171.047 m** e **N: 752.492.915 m** com azimute **116° 42' 39,64"** e distância de **19.31 m** até o vértice **Pt119**, definido pelas coordenadas **E: 67.172.772 m** e **N: 752.492.047 m** com azimute **132° 18' 57,22"** e distância de **19.18 m** até o vértice **Pt120**, definido pelas coordenadas **E: 67.174.190 m** e **N: 752.490.756 m** com azimute **150° 08' 20,16"** e distância de **13.46 m** até o vértice **Pt121**, definido pelas coordenadas **E: 67.174.860 m** e **N: 752.489.589 m** com azimute **143° 36' 50,08"** e distância de **13.97 m** até o vértice **Pt122**, definido pelas coordenadas **E: 67.175.689 m** e **N: 752.488.464 m** com azimute **132° 28' 20,17"** e distância de **14.75 m** até o vértice **Pt123**, definido pelas coordenadas **E: 67.176.777 m** e **N: 752.487.468 m** com azimute **123° 52' 25,77"** e distância de **4.32 m** até o vértice **Pt124**, definido pelas coordenadas **E: 67.177.136 m** e **N: 752.487.227 m** com azimute **122° 01' 22,22"** e distância de **13.92 m** até o vértice **Pt125**, definido pelas coordenadas **E: 67.178.316 m** e **N: 752.486.489 m** com azimute **103° 38' 03,80"** e distância de **11.41 m** até o vértice **Pt126**, definido pelas coordenadas **E: 67.179.425 m** e **N: 752.486.220 m** com azimute **99° 51' 28,36"** e distância de **3.10 m** até o vértice **Pt127**, definido pelas coordenadas **E: 67.179.730 m** e **N: 752.486.167 m** com azimute **100° 39' 30,67"** e distância de **3.62 m** até o vértice **Pt128**, definido pelas coordenadas **E: 67.180.086 m** e **N: 752.486.100 m** com azimute **99° 35' 20,46"** e distância de **9.67 m** até o vértice **Pt129**, definido pelas coordenadas **E: 67.181.039 m** e **N: 752.485.939 m** com azimute **104° 00' 37,79"** e distância de **16.19 m** até o vértice **Pt130**, definido pelas coordenadas **E: 67.182.610 m** e **N: 752.485.547 m** com azimute **111° 23' 03,35"** e distância de **5.10 m** até o vértice **Pt131**, definido pelas coordenadas **E: 67.183.085 m** e **N: 752.485.361 m** com azimute **134° 27' 52,35"** e distância de **3.78 m** até o vértice **Pt132**, definido pelas coordenadas **E: 67.183.355 m** e **N: 752.485.096 m** com azimute **157° 19' 43,16"** e distância de **4.28 m** até o vértice **Pt133**, definido pelas coordenadas **E: 67.183.520 m** e **N: 752.484.701 m** com azimute **166° 21' 13,56"** e distância de **11.40 m** até o vértice **Pt134**, definido pelas coordenadas **E: 67.183.789 m** e **N: 752.483.593 m** com azimute **166° 43' 00,08"** e distância de **9.97 m** até o vértice **Pt135**, definido pelas coordenadas **E: 67.184.018 m** e **N: 752.482.623 m** com azimute **161° 12' 22,35"** e distância de **7.57 m** até o vértice **Pt136**, definido pelas coordenadas **E: 67.184.262 m** e **N: 752.481.906 m** com azimute **156° 09' 35,11"** e

distância de **8.09 m** até o vértice **Pt137**, definido pelas coordenadas **E: 67.184.589 m** e **N: 752.481.166 m** com azimute **149° 29' 41,20"** e distância de **8.79 m** até o vértice **Pt138**, definido pelas coordenadas **E: 67.185.035 m** e **N: 752.480.409 m** com azimute **144° 44' 03,24"** e distância de **1.71 m** até o vértice **Pt139**, definido pelas coordenadas **E: 67.185.134 m** e **N: 752.480.269 m** com azimute **141° 45' 58,23"** e distância de **8.40 m** até o vértice **Pt140**, definido pelas coordenadas **E: 67.185.654 m** e **N: 752.479.609 m** com azimute **143° 07' 48,37"** e distância de **7.50 m** até o vértice **Pt141**, definido pelas coordenadas **E: 67.186.104 m** e **N: 752.479.009 m** com azimute **140° 18' 52,36"** e distância de **3.05 m** até o vértice **Pt142**, definido pelas coordenadas **E: 67.186.299 m** e **N: 752.478.774 m** com azimute **150° 53' 58,28"** e distância de **2.43 m** até o vértice **Pt143**, definido pelas coordenadas **E: 67.186.417 m** e **N: 752.478.562 m** com azimute **147° 06' 54,87"** e distância de **2.76 m** até o vértice **Pt144**, definido pelas coordenadas **E: 67.186.567 m** e **N: 752.478.330 m** com azimute **148° 33' 09,40"** e distância de **3.05 m** até o vértice **Pt145**, definido pelas coordenadas **E: 67.186.726 m** e **N: 752.478.070 m** com azimute **154° 06' 54,76"** e distância de **3.39 m** até o vértice **Pt146**, definido pelas coordenadas **E: 67.186.874 m** e **N: 752.477.765 m** com azimute **153° 29' 49,53"** e distância de **4.12 m** até o vértice **Pt147**, definido pelas coordenadas **E: 67.187.058 m** e **N: 752.477.396 m** com azimute **160° 41' 57,07"** e distância de **2.51 m** até o vértice **Pt148**, definido pelas coordenadas **E: 67.187.141 m** e **N: 752.477.159 m** com azimute **162° 10' 24,30"** e distância de **10.13 m** até o vértice **Pt149**, definido pelas coordenadas **E: 67.187.451 m** e **N: 752.476.195 m** com azimute **162° 00' 33,77"** e distância de **15.09 m** até o vértice **Pt150**, definido pelas coordenadas **E: 67.187.917 m** e **N: 752.474.760 m** com azimute **161° 17' 42,77"** e distância de **10.07 m** até o vértice **Pt151**, definido pelas coordenadas **E: 67.188.240 m** e **N: 752.473.806 m** com azimute **159° 37' 01,99"** e distância de **9.68 m** até o vértice **Pt152**, definido pelas coordenadas **E: 67.188.577 m** e **N: 752.472.899 m** com azimute **158° 24' 31,23"** e distância de **11.14 m** até o vértice **Pt153**, definido pelas coordenadas **E: 67.188.987 m** e **N: 752.471.863 m** com azimute **157° 23' 44,61"** e distância de **8.48 m** até o vértice **Pt154**, definido pelas coordenadas **E: 67.189.313 m** e **N: 752.471.080 m** com azimute **156° 09' 47,30"** e distância de **6.48 m** até o vértice **Pt155**, definido pelas coordenadas **E: 67.189.575 m** e **N: 752.470.487 m** com azimute **152° 45' 43,35"** e distância de **10.66 m** até o vértice **Pt156**, definido pelas coordenadas **E: 67.190.063 m** e **N: 752.469.539 m** com azimute **150° 21' 46,76"** e distância de **12.52 m** até o vértice **Pt157**, definido pelas coordenadas **E: 67.190.682 m** e **N: 752.468.451 m** com azimute **149° 22' 01,52"** e distância de **13.37 m** até o vértice **Pt158**, definido pelas coordenadas **E: 67.191.363 m** e **N: 752.467.301 m** com azimute **149° 15' 41,26"** e distância de **8.73 m** até o vértice **Pt159**, definido pelas coordenadas **E: 67.191.809 m** e **N: 752.466.551 m** com azimute **153° 00' 55,54"** e distância de **4.28 m** até o vértice **Pt160**, definido pelas coordenadas **E: 67.192.003 m** e **N: 752.466.170 m** com azimute **164° 54' 56,81"** e distância de **6.76 m** até o vértice **Pt161**, definido pelas coordenadas **E: 67.192.179 m** e **N: 752.465.517 m** com azimute **171° 35' 31,97"** e distância de **13.13 m** até o vértice **Pt162**, definido pelas coordenadas **E: 67.192.371 m** e **N: 752.464.218 m** com azimute **170° 41' 48,05"** e distância de **15.40 m** até o vértice **Pt163**, definido pelas coordenadas **E: 67.192.620 m** e **N: 752.462.698 m** com azimute **168° 54' 27,84"** e distância de **22.71 m** até o vértice **Pt164**, definido pelas coordenadas **E: 67.193.057 m** e **N: 752.460.469 m** com azimute **168° 57' 18,35"** e distância de **20.77 m** até o vértice **Pt165**, definido pelas coordenadas **E: 67.193.455 m** e **N: 752.458.430 m** com azimute **92° 02' 33,38"** e distância de **72.95 m** até o vértice **Pt166**, definido pelas coordenadas **E: 67.200.745 m** e **N: 752.458.170 m** com azimute **91° 41' 40,50"** e distância de **52.75 m** até o vértice **Pt167**, definido pelas coordenadas **E: 67.206.018 m** e **N: 752.458.014 m** com azimute **93° 16' 11,70"** e distância de **28.58 m** até o vértice **Pt168**, definido pelas coordenadas **E: 67.208.871 m** e **N: 752.457.851 m** com azimute **94° 10' 59,90"** e distância de **86.50 m** até o vértice **Pt169**, definido pelas coordenadas **E: 67.217.498 m** e **N: 752.457.220 m** com azimute **93° 46' 46,27"** e distância de **81.62 m** até o vértice **Pt170**, definido pelas coordenadas **E: 67.225.642 m** e **N: 752.456.682 m** com azimute **93° 18' 38,26"** e distância de **45.20 m** até o vértice **Pt171**,

definido pelas coordenadas **E: 67.230.154 m** e **N: 752.456.421 m** com azimute **93° 44' 45,15"** e distância de **59.24 m** até o vértice **Pt172**, definido pelas coordenadas **E: 67.236.065 m** e **N: 752.456.034 m** com azimute **94° 23' 38,90"** e distância de **115.51 m** até o vértice **Pt173**, definido pelas coordenadas **E: 67.247.582 m** e **N: 752.455.149 m** com azimute **94° 29' 34,14"** e distância de **51.83 m** até o vértice **Pt174**, definido pelas coordenadas **E: 67.252.749 m** e **N: 752.454.743 m** com azimute **94° 20' 27,00"** e distância de **72.14 m** até o vértice **Pt175**, definido pelas coordenadas **E: 67.259.942 m** e **N: 752.454.197 m** com azimute **94° 48' 21,93"** e distância de **25.78 m** até o vértice **Pt176**, definido pelas coordenadas **E: 67.262.511 m** e **N: 752.453.981 m** com azimute **0° 48' 04,09"** e distância de **26.46 m** até o vértice **Pt177**, definido pelas coordenadas **E: 67.262.548 m** e **N: 752.456.627 m** com azimute **0° 57' 59,26"** e distância de **46.84 m** até o vértice **Pt178**, definido pelas coordenadas **E: 67.262.627 m** e **N: 752.461.310 m** com azimute **0° 47' 37,12"** e distância de **38.26 m** até o vértice **Pt179**, definido pelas coordenadas **E: 67.262.680 m** e **N: 752.465.136 m** com azimute **1° 00' 15,55"** e distância de **39.37 m** até o vértice **Pt180**, definido pelas coordenadas **E: 67.262.749 m** e **N: 752.469.072 m** com azimute **0° 50' 33,09"** e distância de **42.84 m** até o vértice **Pt181**, definido pelas coordenadas **E: 67.262.812 m** e **N: 752.473.356 m** com azimute **0° 51' 00,24"** e distância de **39.09 m** até o vértice **Pt182**, definido pelas coordenadas **E: 67.262.870 m** e **N: 752.477.265 m** com azimute **0° 59' 04,74"** e distância de **34.92 m** até o vértice **Pt183**, definido pelas coordenadas **E: 67.262.930 m** e **N: 752.480.756 m** com azimute **0° 41' 31,00"** e distância de **33.12 m** até o vértice **Pt184**, definido pelas coordenadas **E: 67.262.970 m** e **N: 752.484.068 m** com azimute **25° 23' 56,22"** e distância de **10.33 m** até o vértice **Pt185**, definido pelas coordenadas **E: 67.263.413 m** e **N: 752.485.001 m** com azimute **48° 05' 27,76"** e distância de **10.88 m** até o vértice **Pt186**, definido pelas coordenadas **E: 67.264.223 m** e **N: 752.485.728 m** com azimute **63° 26' 05,82"** e distância de **10.67 m** até o vértice **Pt187**, definido pelas coordenadas **E: 67.265.177 m** e **N: 752.486.205 m** com azimute **80° 56' 41,51"** e distância de **23.83 m** até o vértice **Pt188**, definido pelas coordenadas **E: 67.267.530 m** e **N: 752.486.580 m** com azimute **80° 29' 08,44"** e distância de **30.79 m** até o vértice **Pt189**, definido pelas coordenadas **E: 67.270.567 m** e **N: 752.487.089 m** com azimute **82° 06' 32,71"** e distância de **21.34 m** até o vértice **Pt190**, definido pelas coordenadas **E: 67.272.681 m** e **N: 752.487.382 m** com azimute **81° 25' 48,68"** e distância de **11.61 m** até o vértice **Pt191**, definido pelas coordenadas **E: 67.273.829 m** e **N: 752.487.555 m** com azimute **75° 22' 18,45"** e distância de **3.29 m** até o vértice **Pt192**, definido pelas coordenadas **E: 67.274.147 m** e **N: 752.487.638 m** com azimute **70° 44' 17,16"** e distância de **12.49 m** até o vértice **Pt193**, definido pelas coordenadas **E: 67.275.326 m** e **N: 752.488.050 m** com azimute **27° 30' 27,63"** e distância de **7.34 m** até o vértice **Pt194**, definido pelas coordenadas **E: 67.275.665 m** e **N: 752.488.701 m** com azimute **7° 03' 19,77"** e distância de **9.20 m** até o vértice **Pt195**, definido pelas coordenadas **E: 67.275.778 m** e **N: 752.489.614 m** com azimute **346° 56' 05,20"** e distância de **19.46 m** até o vértice **Pt196**, definido pelas coordenadas **E: 67.275.338 m** e **N: 752.491.510 m** com azimute **347° 33' 27,28"** e distância de **17.27 m** até o vértice **Pt197**, definido pelas coordenadas **E: 67.274.966 m** e **N: 752.493.196 m** com azimute **346° 23' 34,99"** e distância de **8.42 m** até o vértice **Pt198**, definido pelas coordenadas **E: 67.274.768 m** e **N: 752.494.014 m** com azimute **345° 40' 04,25"** e distância de **3.76 m** até o vértice **Pt199**, definido pelas coordenadas **E: 67.274.675 m** e **N: 752.494.378 m** com azimute **345° 09' 34,39"** e distância de **18.66 m** até o vértice **Pt200**, definido pelas coordenadas **E: 67.274.197 m** e **N: 752.496.182 m** com azimute **345° 22' 24,75"** e distância de **25.90 m** até o vértice **Pt201**, definido pelas coordenadas **E: 67.273.543 m** e **N: 752.498.688 m** com azimute **344° 56' 07,68"** e distância de **26.89 m** até o vértice **Pt202**, definido pelas coordenadas **E: 67.272.844 m** e **N: 752.501.285 m** com azimute **345° 20' 53,25"** e distância de **20.99 m** até o vértice **Pt203**, definido pelas coordenadas **E: 67.272.313 m** e **N: 752.503.316 m** com azimute **345° 08' 21,67"** e distância de **16.69 m** até o vértice **Pt204**, definido pelas coordenadas **E: 67.271.885 m** e **N: 752.504.929 m** com azimute **345° 20' 35,70"** e distância de **6.05 m** até o vértice **Pt205**, definido pelas coordenadas **E: 67.271.732 m** e **N:**

752.505.514 m com azimute **349° 08' 59,62"** e distância de **2.44 m** até o vértice **Pt206**, definido pelas coordenadas **E: 67.271.686 m** e **N: 752.505.754 m** com azimute **348° 25' 32,97"** e distância de **19.99 m** até o vértice **Pt207**, definido pelas coordenadas **E: 67.271.285 m** e **N: 752.507.712 m** com azimute **348° 22' 54,29"** e distância de **19.32 m** até o vértice **Pt208**, definido pelas coordenadas **E: 67.270.896 m** e **N: 752.509.604 m** com azimute **348° 14' 55,36"** e distância de **20.62 m** até o vértice **Pt209**, definido pelas coordenadas **E: 67.270.476 m** e **N: 752.511.623 m** com azimute **353° 09' 49,23"** e distância de **21.17 m** até o vértice **Pt210**, definido pelas coordenadas **E: 67.270.224 m** e **N: 752.513.725 m** com azimute **356° 18' 47,43"** e distância de **16.17 m** até o vértice **Pt211**, definido pelas coordenadas **E: 67.270.120 m** e **N: 752.515.339 m** com azimute **355° 52' 08,92"** e distância de **19.85 m** até o vértice **Pt212**, definido pelas coordenadas **E: 67.269.977 m** e **N: 752.517.319 m** com azimute **359° 47' 51,15"** e distância de **5.66 m** até o vértice **Pt213**, definido pelas coordenadas **E: 67.269.975 m** e **N: 752.517.885 m** com azimute **0° 19' 56,88"** e distância de **15.51 m** até o vértice **Pt214**, definido pelas coordenadas **E: 67.269.984 m** e **N: 752.519.436 m** com azimute **4° 10' 09,58"** e distância de **5.36 m** até o vértice **Pt215**, definido pelas coordenadas **E: 67.270.023 m** e **N: 752.519.971 m** com azimute **5° 36' 12,74"** e distância de **7.99 m** até o vértice **Pt216**, definido pelas coordenadas **E: 67.270.101 m** e **N: 752.520.766 m** com azimute **10° 37' 36,87"** e distância de **9.71 m** até o vértice **Pt217**, definido pelas coordenadas **E: 67.270.280 m** e **N: 752.521.720 m** com azimute **19° 51' 18,77"** e distância de **4.59 m** até o vértice **Pt218**, definido pelas coordenadas **E: 67.270.436 m** e **N: 752.522.152 m** com azimute **18° 15' 50,10"** e distância de **5.30 m** até o vértice **Pt219**, definido pelas coordenadas **E: 67.270.602 m** e **N: 752.522.655 m** com azimute **18° 41' 29,73"** e distância de **5.65 m** até o vértice **Pt220**, definido pelas coordenadas **E: 67.270.783 m** e **N: 752.523.190 m** com azimute **19° 26' 47,79"** e distância de **4.84 m** até o vértice **Pt221**, definido pelas coordenadas **E: 67.270.944 m** e **N: 752.523.646 m** com azimute **8° 15' 56,67"** e distância de **10.16 m** até o vértice **Pt222**, definido pelas coordenadas **E: 67.271.090 m** e **N: 752.524.651 m** com azimute **359° 14' 49,39"** e distância de **8.37 m** até o vértice **Pt223**, definido pelas coordenadas **E: 67.271.079 m** e **N: 752.525.488 m** com azimute **351° 58' 04,87"** e distância de **10.74 m** até o vértice **Pt224**, definido pelas coordenadas **E: 67.270.929 m** e **N: 752.526.551 m** com azimute **340° 15' 45,46"** e distância de **8.76 m** até o vértice **Pt225**, definido pelas coordenadas **E: 67.270.633 m** e **N: 752.527.376 m** com azimute **315° 05' 53,80"** e distância de **8.24 m** até o vértice **Pt226**, definido pelas coordenadas **E: 67.270.051 m** e **N: 752.527.960 m** com azimute **293° 34' 09,02"** e distância de **10.35 m** até o vértice **Pt227**, definido pelas coordenadas **E: 67.269.102 m** e **N: 752.528.374 m** com azimute **285° 13' 07,04"** e distância de **9.64 m** até o vértice **Pt228**, definido pelas coordenadas **E: 67.268.172 m** e **N: 752.528.627 m** com azimute **275° 47' 37,40"** e distância de **8.92 m** até o vértice **Pt229**, definido pelas coordenadas **E: 67.267.285 m** e **N: 752.528.717 m** com azimute **278° 52' 35,71"** e distância de **8.68 m** até o vértice **Pt230**, definido pelas coordenadas **E: 67.266.427 m** e **N: 752.528.851 m** com azimute **298° 51' 33,32"** e distância de **5.70 m** até o vértice **Pt231**, definido pelas coordenadas **E: 67.265.928 m** e **N: 752.529.126 m** com azimute **309° 42' 40,65"** e distância de **5.45 m** até o vértice **Pt232**, definido pelas coordenadas **E: 67.265.509 m** e **N: 752.529.474 m** com azimute **338° 36' 14,81"** e distância de **5.51 m** até o vértice **Pt233**, definido pelas coordenadas **E: 67.265.308 m** e **N: 752.529.987 m** com azimute **346° 45' 21,18"** e distância de **9.12 m** até o vértice **Pt234**, definido pelas coordenadas **E: 67.265.099 m** e **N: 752.530.875 m** com azimute **345° 13' 23,28"** e distância de **5.25 m** até o vértice **Pt235**, definido pelas coordenadas **E: 67.264.965 m** e **N: 752.531.383 m** com azimute **355° 01' 48,93"** e distância de **2.54 m** até o vértice **Pt236**, definido pelas coordenadas **E: 67.264.943 m** e **N: 752.531.636 m** com azimute **351° 27' 48,79"** e distância de **14.96 m** até o vértice **Pt237**, definido pelas coordenadas **E: 67.264.721 m** e **N: 752.533.115 m** com azimute **331° 05' 57,64"** e distância de **6.15 m** até o vértice **Pt238**, definido pelas coordenadas **E: 67.264.424 m** e **N: 752.533.653 m** com azimute **322° 49' 10,41"** e distância de **3.69 m** até o vértice **Pt239**, definido pelas coordenadas **E: 67.264.201 m** e **N: 752.533.947 m** com azimute **323° 30' 10,22"** e distância de **6.46 m**

até o vértice **Pt240**, definido pelas coordenadas **E: 67.263.817 m** e **N: 752.534.466 m** com azimute **320° 03' 26,09"** e distância de **9.63 m** até o vértice **Pt241**, definido pelas coordenadas **E: 67.263.199 m** e **N: 752.535.204 m** com azimute **335° 14' 06,98"** e distância de **7.69 m** até o vértice **Pt242**, definido pelas coordenadas **E: 67.262.877 m** e **N: 752.535.902 m** com azimute **351° 59' 29,90"** e distância de **7.32 m** até o vértice **Pt243**, definido pelas coordenadas **E: 67.262.775 m** e **N: 752.536.627 m** com azimute **355° 56' 36,84"** e distância de **26.58 m** até o vértice **Pt244**, definido pelas coordenadas **E: 67.262.587 m** e **N: 752.539.278 m** com azimute **3° 31' 49,25"** e distância de **10.88 m** até o vértice **Pt245**, definido pelas coordenadas **E: 67.262.654 m** e **N: 752.540.364 m** com azimute **5° 58' 40,84"** e distância de **12.58 m** até o vértice **Pt246**, definido pelas coordenadas **E: 67.262.785 m** e **N: 752.541.615 m** com azimute **16° 00' 01,14"** e distância de **5.73 m** até o vértice **Pt247**, definido pelas coordenadas **E: 67.262.943 m** e **N: 752.542.166 m** com azimute **15° 08' 20,78"** e distância de **6.93 m** até o vértice **Pt248**, definido pelas coordenadas **E: 67.263.124 m** e **N: 752.542.835 m** com azimute **21° 22' 23,09"** e distância de **9.44 m** até o vértice **Pt249**, definido pelas coordenadas **E: 67.263.468 m** e **N: 752.543.714 m** com azimute **15° 47' 55,08"** e distância de **8.04 m** até o vértice **Pt250**, definido pelas coordenadas **E: 67.263.687 m** e **N: 752.544.488 m** com azimute **2° 23' 09,40"** e distância de **8.41 m** até o vértice **Pt251**, definido pelas coordenadas **E: 67.263.722 m** e **N: 752.545.328 m** com azimute **2° 31' 16,82"** e distância de **7.05 m** até o vértice **Pt252**, definido pelas coordenadas **E: 67.263.753 m** e **N: 752.546.032 m** com azimute **356° 36' 32,76"** e distância de **9.64 m** até o vértice **Pt253**, definido pelas coordenadas **E: 67.263.696 m** e **N: 752.546.994 m** com azimute **356° 32' 46,22"** e distância de **9.63 m** até o vértice **Pt254**, definido pelas coordenadas **E: 67.263.638 m** e **N: 752.547.955 m** com azimute **353° 15' 06,44"** e distância de **27.91 m** até o vértice **Pt255**, definido pelas coordenadas **E: 67.263.310 m** e **N: 752.550.727 m** com azimute **351° 56' 13,88"** e distância de **10.84 m** até o vértice **Pt256**, definido pelas coordenadas **E: 67.263.158 m** e **N: 752.551.800 m** com azimute **357° 44' 45,89"** e distância de **6.87 m** até o vértice **Pt257**, definido pelas coordenadas **E: 67.263.131 m** e **N: 752.552.486 m** com azimute **0° 58' 38,61"** e distância de **7.62 m** até o vértice **Pt258**, definido pelas coordenadas **E: 67.263.144 m** e **N: 752.553.248 m** com azimute **5° 23' 01,33"** e distância de **7.67 m** até o vértice **Pt259**, definido pelas coordenadas **E: 67.263.216 m** e **N: 752.554.012 m** com azimute **13° 38' 28,96"** e distância de **3.52 m** até o vértice **Pt260**, definido pelas coordenadas **E: 67.263.299 m** e **N: 752.554.354 m** com azimute **13° 08' 26,90"** e distância de **8.23 m** até o vértice **Pt261**, definido pelas coordenadas **E: 67.263.486 m** e **N: 752.555.155 m** com azimute **17° 08' 02,46"** e distância de **12.12 m** até o vértice **Pt262**, definido pelas coordenadas **E: 67.263.843 m** e **N: 752.556.313 m** com azimute **25° 57' 12,15"** e distância de **12.57 m** até o vértice **Pt263**, definido pelas coordenadas **E: 67.264.393 m** e **N: 752.557.443 m** com azimute **40° 27' 16,79"** e distância de **13.56 m** até o vértice **Pt264**, definido pelas coordenadas **E: 67.265.273 m** e **N: 752.558.475 m** com azimute **51° 52' 50,53"** e distância de **13.58 m** até o vértice **Pt265**, definido pelas coordenadas **E: 67.266.341 m** e **N: 752.559.313 m** com azimute **61° 20' 47,57"** e distância de **9.57 m** até o vértice **Pt266**, definido pelas coordenadas **E: 67.267.181 m** e **N: 752.559.772 m** com azimute **74° 17' 18,06"** e distância de **11.45 m** até o vértice **Pt267**, definido pelas coordenadas **E: 67.268.283 m** e **N: 752.560.082 m** com azimute **72° 26' 05,95"** e distância de **14.58 m** até o vértice **Pt268**, definido pelas coordenadas **E: 67.269.673 m** e **N: 752.560.522 m** com azimute **70° 38' 08,80"** e distância de **8.38 m** até o vértice **Pt269**, definido pelas coordenadas **E: 67.270.464 m** e **N: 752.560.800 m** com azimute **47° 13' 14,02"** e distância de **6.93 m** até o vértice **Pt270**, definido pelas coordenadas **E: 67.270.973 m** e **N: 752.561.271 m** com azimute **34° 26' 20,36"** e distância de **7.21 m** até o vértice **Pt271**, definido pelas coordenadas **E: 67.271.381 m** e **N: 752.561.866 m** com azimute **56° 04' 53,99"** e distância de **9.05 m** até o vértice **Pt272**, definido pelas coordenadas **E: 67.272.132 m** e **N: 752.562.371 m** com azimute **69° 03' 40,04"** e distância de **8.76 m** até o vértice **Pt273**, definido pelas coordenadas **E: 67.272.950 m** e **N: 752.562.684 m** com azimute **53° 17' 49,72"** e distância de **8.23 m** até o vértice **Pt274**, definido pelas coordenadas **E: 67.273.610 m** e **N: 752.563.176 m** com

azimute $20^{\circ} 17' 33,48''$ e distância de **10.44 m** até o vértice **Pt275**, definido pelas coordenadas **E: 67.273.972 m** e **N: 752.564.155 m** com azimute $17^{\circ} 15' 52,27''$ e distância de **11.46 m** até o vértice **Pt276**, definido pelas coordenadas **E: 67.274.312 m** e **N: 752.565.249 m** com azimute $40^{\circ} 31' 02,42''$ e distância de **8.14 m** até o vértice **Pt277**, definido pelas coordenadas **E: 67.274.841 m** e **N: 752.565.868 m** com azimute $69^{\circ} 45' 43,37''$ e distância de **8.64 m** até o vértice **Pt278**, definido pelas coordenadas **E: 67.275.652 m** e **N: 752.566.167 m** com azimute $84^{\circ} 58' 10,88''$ e distância de **11.06 m** até o vértice **Pt279**, definido pelas coordenadas **E: 67.276.754 m** e **N: 752.566.264 m** com azimute $98^{\circ} 05' 38,86''$ e distância de **15.77 m** até o vértice **Pt280**, definido pelas coordenadas **E: 67.278.315 m** e **N: 752.566.042 m** com azimute $105^{\circ} 18' 31,02''$ e distância de **28.18 m** até o vértice **Pt281**, definido pelas coordenadas **E: 67.281.033 m** e **N: 752.565.298 m** com azimute $111^{\circ} 47' 12,86''$ e distância de **58.68 m** até o vértice **Pt282**, definido pelas coordenadas **E: 67.286.482 m** e **N: 752.563.120 m** com azimute $111^{\circ} 39' 11,58''$ e distância de **42.36 m** até o vértice **Pt283**, definido pelas coordenadas **E: 67.290.419 m** e **N: 752.561.557 m** com azimute $111^{\circ} 36' 56,65''$ e distância de **63.03 m** até o vértice **Pt284**, definido pelas coordenadas **E: 67.296.279 m** e **N: 752.559.235 m** com azimute $206^{\circ} 04' 49,11''$ e distância de **24.32 m** até o vértice **Pt285**, definido pelas coordenadas **E: 67.295.210 m** e **N: 752.557.051 m** com azimute $193^{\circ} 06' 20,38''$ e distância de **15.08 m** até o vértice **Pt286**, definido pelas coordenadas **E: 67.294.868 m** e **N: 752.555.582 m** com azimute $181^{\circ} 31' 13,78''$ e distância de **18.47 m** até o vértice **Pt287**, definido pelas coordenadas **E: 67.294.819 m** e **N: 752.553.736 m** com azimute $154^{\circ} 43' 26,12''$ e distância de **17.50 m** até o vértice **Pt288**, definido pelas coordenadas **E: 67.295.566 m** e **N: 752.552.154 m** com azimute $132^{\circ} 47' 12,63''$ e distância de **28.02 m** até o vértice **Pt289**, definido pelas coordenadas **E: 67.297.622 m** e **N: 752.550.251 m** com azimute $123^{\circ} 27' 00,31''$ e distância de **23.84 m** até o vértice **Pt290**, definido pelas coordenadas **E: 67.299.611 m** e **N: 752.548.937 m** com azimute $96^{\circ} 34' 14,01''$ e distância de **42.30 m** até o vértice **Pt291**, definido pelas coordenadas **E: 67.303.813 m** e **N: 752.548.453 m** com azimute $96^{\circ} 39' 14,00''$ e distância de **35.30 m** até o vértice **Pt292**, definido pelas coordenadas **E: 67.307.319 m** e **N: 752.548.044 m** com azimute $96^{\circ} 41' 36,27''$ e distância de **16.30 m** até o vértice **Pt293**, definido pelas coordenadas **E: 67.308.938 m** e **N: 752.547.854 m** com azimute $95^{\circ} 05' 55,87''$ e distância de **9.23 m** até o vértice **Pt294**, definido pelas coordenadas **E: 67.309.857 m** e **N: 752.547.772 m** com azimute $94^{\circ} 46' 58,78''$ e distância de **19.67 m** até o vértice **Pt295**, definido pelas coordenadas **E: 67.311.817 m** e **N: 752.547.608 m** com azimute $95^{\circ} 04' 43,59''$ e distância de **30.50 m** até o vértice **Pt296**, definido pelas coordenadas **E: 67.314.855 m** e **N: 752.547.338 m** com azimute $84^{\circ} 43' 33,97''$ e distância de **8.49 m** até o vértice **Pt297**, definido pelas coordenadas **E: 67.315.700 m** e **N: 752.547.416 m** com azimute $69^{\circ} 42' 57,91''$ e distância de **8.62 m** até o vértice **Pt298**, definido pelas coordenadas **E: 67.316.509 m** e **N: 752.547.715 m** com azimute $62^{\circ} 23' 41,63''$ e distância de **2.96 m** até o vértice **Pt299**, definido pelas coordenadas **E: 67.316.771 m** e **N: 752.547.852 m** com azimute $61^{\circ} 59' 26,96''$ e distância de **3.73 m** até o vértice **Pt300**, definido pelas coordenadas **E: 67.317.100 m** e **N: 752.548.027 m** com azimute $63^{\circ} 43' 49,03''$ e distância de **8.68 m** até o vértice **Pt301**, definido pelas coordenadas **E: 67.317.878 m** e **N: 752.548.411 m** com azimute $80^{\circ} 34' 20,00''$ e distância de **8.18 m** até o vértice **Pt302**, definido pelas coordenadas **E: 67.318.685 m** e **N: 752.548.545 m** com azimute $99^{\circ} 39' 51,86''$ e distância de **37.29 m** até o vértice **Pt303**, definido pelas coordenadas **E: 67.322.361 m** e **N: 752.547.919 m** com azimute $99^{\circ} 37' 38,47''$ e distância de **18.84 m** até o vértice **Pt304**, definido pelas coordenadas **E: 67.324.218 m** e **N: 752.547.604 m** com azimute $99^{\circ} 28' 51,66''$ e distância de **10.08 m** até o vértice **Pt305**, definido pelas coordenadas **E: 67.325.212 m** e **N: 752.547.438 m** com azimute $98^{\circ} 58' 17,52''$ e distância de **27.25 m** até o vértice **Pt306**, definido pelas coordenadas **E: 67.327.904 m** e **N: 752.547.013 m** com azimute $98^{\circ} 38' 06,52''$ e distância de **36.10 m** até o vértice **Pt307**, definido pelas coordenadas **E: 67.331.473 m** e **N: 752.546.471 m** com azimute $98^{\circ} 50' 18,53''$ e distância de **37.75 m** até o vértice **Pt308**, definido pelas coordenadas **E: 67.335.203 m** e **N: 752.545.891 m** com azimute $98^{\circ} 41' 33,40''$ e distância de **27.66 m** até o vértice **Pt309**,

definido pelas coordenadas E: 67.337.937 m e N: 752.545.473 m com azimute 83° 46' 15,55" e distância de 22.76 m até o vértice Pt310, definido pelas coordenadas E: 67.340.200 m e N: 752.545.720 m com azimute 94° 14' 54,44" e distância de 22.81 m até o vértice Pt311, definido pelas coordenadas E: 67.342.475 m e N: 752.545.551 m com azimute 112° 24' 41,73" e distância de 21.80 m até o vértice Pt312, definido pelas coordenadas E: 67.344.490 m e N: 752.544.720 m com azimute 136° 11' 43,12" e distância de 13.90 m até o vértice Pt313, definido pelas coordenadas E: 67.345.452 m e N: 752.543.717 m com azimute 137° 14' 33,10" e distância de 14.82 m até o vértice Pt314, definido pelas coordenadas E: 67.346.458 m e N: 752.542.629 m com azimute 149° 54' 20,73" e distância de 8.14 m até o vértice Pt315, definido pelas coordenadas E: 67.346.866 m e N: 752.541.925 m com azimute 150° 16' 02,64" e distância de 11.57 m até o vértice Pt316, definido pelas coordenadas E: 67.347.440 m e N: 752.540.920 m com azimute 149° 52' 54,40" e distância de 11.04 m até o vértice Pt317, definido pelas coordenadas E: 67.347.994 m e N: 752.539.965 m com azimute 150° 25' 48,84" e distância de 15.02 m até o vértice Pt318, definido pelas coordenadas E: 67.348.735 m e N: 752.538.659 m com azimute 149° 58' 09,94" e distância de 17.16 m até o vértice Pt319, definido pelas coordenadas E: 67.349.594 m e N: 752.537.173 m com azimute 151° 51' 13,72" e distância de 12.80 m até o vértice Pt320, definido pelas coordenadas E: 67.350.198 m e N: 752.536.044 m com azimute 151° 30' 50,52" e distância de 29.75 m até o vértice Pt321, definido pelas coordenadas E: 67.351.617 m e N: 752.533.429 m com azimute 151° 56' 07,17" e distância de 17.26 m até o vértice Pt322, definido pelas coordenadas E: 67.352.429 m e N: 752.531.906 m com azimute 151° 17' 52,94" e distância de 14.99 m até o vértice Pt323, definido pelas coordenadas E: 67.353.149 m e N: 752.530.591 m com azimute 151° 45' 12,62" e distância de 18.59 m até o vértice Pt324, definido pelas coordenadas E: 67.354.029 m e N: 752.528.953 m com azimute 151° 36' 22,73" e distância de 20.46 m até o vértice Pt325, definido pelas coordenadas E: 67.355.002 m e N: 752.527.153 m com azimute 160° 16' 14,97" e distância de 38.36 m até o vértice Pt326, definido pelas coordenadas E: 67.356.297 m e N: 752.523.542 m com azimute 164° 04' 27,90" e distância de 7.94 m até o vértice Pt327, definido pelas coordenadas E: 67.356.515 m e N: 752.522.778 m com azimute 165° 29' 56,29" e distância de 22.12 m até o vértice Pt328, definido pelas coordenadas E: 67.357.069 m e N: 752.520.636 m com azimute 150° 23' 55,51" e distância de 24.74 m até o vértice Pt329, definido pelas coordenadas E: 67.358.291 m e N: 752.518.485 m com azimute 129° 36' 01,71" e distância de 26.83 m até o vértice Pt330, definido pelas coordenadas E: 67.360.358 m e N: 752.516.775 m com azimute 135° 53' 29,77" e distância de 35.44 m até o vértice Pt331, definido pelas coordenadas E: 67.362.825 m e N: 752.514.230 m com azimute 152° 16' 24,77" e distância de 10.81 m até o vértice Pt332, definido pelas coordenadas E: 67.363.328 m e N: 752.513.273 m com azimute 151° 29' 01,26" e distância de 25.74 m até o vértice Pt333, definido pelas coordenadas E: 67.364.557 m e N: 752.511.011 m com azimute 148° 47' 18,87" e distância de 23.41 m até o vértice Pt334, definido pelas coordenadas E: 67.365.770 m e N: 752.509.009 m com azimute 148° 25' 22,40" e distância de 38.29 m até o vértice Pt335, definido pelas coordenadas E: 67.367.775 m e N: 752.505.747 m com azimute 148° 24' 53,81" e distância de 35.11 m até o vértice Pt336, definido pelas coordenadas E: 67.369.614 m e N: 752.502.756 m com azimute 148° 14' 28,80" e distância de 28.56 m até o vértice Pt337, definido pelas coordenadas E: 67.371.117 m e N: 752.500.328 m com azimute 147° 58' 42,51" e distância de 30.10 m até o vértice Pt338, definido pelas coordenadas E: 67.372.713 m e N: 752.497.776 m com azimute 148° 10' 59,58" e distância de 42.51 m até o vértice Pt339, definido pelas coordenadas E: 67.374.954 m e N: 752.494.164 m com azimute 148° 09' 41,07" e distância de 33.14 m até o vértice Pt340, definido pelas coordenadas E: 67.376.702 m e N: 752.491.349 m com azimute 117° 01' 15,69" e distância de 27.54 m até o vértice Pt341, definido pelas coordenadas E: 67.379.155 m e N: 752.490.098 m com azimute 124° 04' 14,50" e distância de 30.06 m até o vértice Pt342, definido pelas coordenadas E: 67.381.645 m e N: 752.488.414 m com azimute 128° 11' 13,14" e distância de 7.57 m até o vértice Pt343, definido pelas coordenadas E:

67.382.240 m e N: 752.487.946 m com azimute 131° 05' 48,14" e distância de 22.96 m até o vértice Pt344, definido pelas coordenadas E: 67.383.970 m e N: 752.486.437 m com azimute 144° 59' 56,18" e distância de 31.15 m até o vértice Pt345, definido pelas coordenadas E: 67.385.757 m e N: 752.483.885 m com azimute 145° 14' 24,03" e distância de 32.97 m até o vértice Pt346, definido pelas coordenadas E: 67.387.637 m e N: 752.481.176 m com azimute 145° 02' 14,07" e distância de 20.85 m até o vértice Pt347, definido pelas coordenadas E: 67.388.832 m e N: 752.479.467 m com azimute 145° 01' 35,12" e distância de 22.91 m até o vértice Pt348, definido pelas coordenadas E: 67.390.145 m e N: 752.477.590 m com azimute 145° 10' 13,25" e distância de 39.61 m até o vértice Pt349, definido pelas coordenadas E: 67.392.407 m e N: 752.474.339 m com azimute 142° 36' 35,41" e distância de 15.86 m até o vértice Pt350, definido pelas coordenadas E: 67.393.370 m e N: 752.473.079 m com azimute 143° 07' 01,64" e distância de 61.80 m até o vértice Pt351, definido pelas coordenadas E: 67.397.079 m e N: 752.468.136 m com azimute 142° 38' 19,65" e distância de 6.06 m até o vértice Pt352, definido pelas coordenadas E: 67.397.447 m e N: 752.467.654 m com azimute 142° 00' 00,62" e distância de 12.88 m até o vértice Pt353, definido pelas coordenadas E: 67.398.240 m e N: 752.466.639 m com azimute 141° 59' 10,63" e distância de 9.42 m até o vértice Pt354, definido pelas coordenadas E: 67.398.820 m e N: 752.465.897 m com azimute 142° 01' 03,07" e distância de 18.23 m até o vértice Pt355, definido pelas coordenadas E: 67.399.942 m e N: 752.464.460 m com azimute 141° 59' 24,46" e distância de 12.67 m até o vértice Pt356, definido pelas coordenadas E: 67.400.722 m e N: 752.463.462 m com azimute 141° 57' 35,35" e distância de 14.30 m até o vértice Pt357, definido pelas coordenadas E: 67.401.603 m e N: 752.462.336 m com azimute 141° 58' 16,77" e distância de 16.02 m até o vértice Pt358, definido pelas coordenadas E: 67.402.590 m e N: 752.461.074 m com azimute 141° 59' 23,13" e distância de 12.26 m até o vértice Pt359, definido pelas coordenadas E: 67.403.345 m e N: 752.460.108 m com azimute 142° 13' 04,02" e distância de 8.67 m até o vértice Pt360, definido pelas coordenadas E: 67.403.876 m e N: 752.459.423 m com azimute 144° 48' 56,91" e distância de 6.59 m até o vértice Pt361, definido pelas coordenadas E: 67.404.256 m e N: 752.458.884 m com azimute 144° 45' 00,34" e distância de 18.75 m até o vértice Pt362, definido pelas coordenadas E: 67.405.338 m e N: 752.457.353 m com azimute 144° 47' 03,71" e distância de 14.06 m até o vértice Pt363, definido pelas coordenadas E: 67.406.149 m e N: 752.456.204 m com azimute 152° 09' 41,15" e distância de 23.34 m até o vértice Pt364, definido pelas coordenadas E: 67.407.239 m e N: 752.454.140 m com azimute 152° 19' 56,12" e distância de 19.99 m até o vértice Pt365, definido pelas coordenadas E: 67.408.167 m e N: 752.452.370 m com azimute 165° 18' 11,29" e distância de 19.98 m até o vértice Pt366, definido pelas coordenadas E: 67.408.674 m e N: 752.450.437 m com azimute 165° 19' 34,74" e distância de 14.61 m até o vértice Pt367, definido pelas coordenadas E: 67.409.044 m e N: 752.449.024 m com azimute 172° 44' 22,74" e distância de 5.78 m até o vértice Pt368, definido pelas coordenadas E: 67.409.117 m e N: 752.448.451 m com azimute 172° 41' 39,27" e distância de 12.19 m até o vértice Pt369, definido pelas coordenadas E: 67.409.272 m e N: 752.447.242 m com azimute 172° 59' 14,43" e distância de 11.39 m até o vértice Pt370, definido pelas coordenadas E: 67.409.411 m e N: 752.446.112 m com azimute 181° 03' 20,76" e distância de 10.31 m até o vértice Pt371, definido pelas coordenadas E: 67.409.392 m e N: 752.445.081 m com azimute 181° 23' 24,73" e distância de 14.01 m até o vértice Pt372, definido pelas coordenadas E: 67.409.358 m e N: 752.443.680 m com azimute 181° 29' 29,23" e distância de 10.37 m até o vértice Pt373, definido pelas coordenadas E: 67.409.331 m e N: 752.442.643 m com azimute 180° 59' 12,54" e distância de 10.45 m até o vértice Pt374, definido pelas coordenadas E: 67.409.313 m e N: 752.441.598 m com azimute 181° 23' 46,45" e distância de 14.77 m até o vértice Pt375, definido pelas coordenadas E: 67.409.277 m e N: 752.440.121 m com azimute 182° 01' 26,17" e distância de 10.48 m até o vértice Pt376, definido pelas coordenadas E: 67.409.240 m e N: 752.439.074 m com azimute 182° 17' 40,76" e distância de 16.98 m até o vértice Pt377, definido pelas coordenadas E: 67.409.172 m e N: 752.437.377 m com

azimute $182^{\circ} 06' 27,54''$ e distância de **15.77 m** até o vértice **Pt378**, definido pelas coordenadas **E: 67.409.114 m** e **N: 752.435.801 m** com azimute $182^{\circ} 26' 02,62''$ e distância de **9.42 m** até o vértice **Pt379**, definido pelas coordenadas **E: 67.409.074 m** e **N: 752.434.860 m** com azimute $181^{\circ} 29' 55,23''$ e distância de **10.32 m** até o vértice **Pt380**, definido pelas coordenadas **E: 67.409.047 m** e **N: 752.433.828 m** com azimute $181^{\circ} 30' 22,01''$ e distância de **11.41 m** até o vértice **Pt381**, definido pelas coordenadas **E: 67.409.017 m** e **N: 752.432.687 m** com azimute $181^{\circ} 47' 39,82''$ e distância de **7.98 m** até o vértice **Pt382**, definido pelas coordenadas **E: 67.408.992 m** e **N: 752.431.889 m** com azimute $181^{\circ} 21' 23,02''$ e distância de **12.67 m** até o vértice **Pt383**, definido pelas coordenadas **E: 67.408.962 m** e **N: 752.430.622 m** com azimute $181^{\circ} 45' 27,15''$ e distância de **12.72 m** até o vértice **Pt384**, definido pelas coordenadas **E: 67.408.923 m** e **N: 752.429.351 m** com azimute $299^{\circ} 02' 24,29''$ e distância de **61.31 m** até o vértice **Pt385**, definido pelas coordenadas **E: 67.403.563 m** e **N: 752.432.327 m** com azimute $292^{\circ} 07' 25,91''$ e distância de **44.87 m** até o vértice **Pt386**, definido pelas coordenadas **E: 67.399.406 m** e **N: 752.434.017 m** com azimute $251^{\circ} 15' 59,37''$ e distância de **64.33 m** até o vértice **Pt387**, definido pelas coordenadas **E: 67.393.314 m** e **N: 752.431.951 m** com azimute $242^{\circ} 13' 01,36''$ e distância de **39.35 m** até o vértice **Pt388**, definido pelas coordenadas **E: 67.389.833 m** e **N: 752.430.117 m** com azimute $224^{\circ} 43' 05,30''$ e distância de **73.31 m** até o vértice **Pt389**, definido pelas coordenadas **E: 67.384.675 m** e **N: 752.424.908 m** com azimute $249^{\circ} 43' 33,41''$ e distância de **67.30 m** até o vértice **Pt390**, definido pelas coordenadas **E: 67.378.362 m** e **N: 752.422.576 m** com azimute $272^{\circ} 32' 25,82''$ e distância de **50.31 m** até o vértice **Pt391**, definido pelas coordenadas **E: 67.373.336 m** e **N: 752.422.799 m** com azimute $248^{\circ} 58' 36,85''$ e distância de **68.49 m** até o vértice **Pt392**, definido pelas coordenadas **E: 67.366.943 m** e **N: 752.420.342 m** com azimute $235^{\circ} 14' 40,90''$ e distância de **63.26 m** até o vértice **Pt393**, definido pelas coordenadas **E: 67.361.746 m** e **N: 752.416.736 m** com azimute $240^{\circ} 33' 56,54''$ e distância de **63.61 m** até o vértice **Pt394**, definido pelas coordenadas **E: 67.356.206 m** e **N: 752.413.610 m** com azimute $237^{\circ} 22' 00,64''$ e distância de **48.57 m** até o vértice **Pt395**, definido pelas coordenadas **E: 67.352.116 m** e **N: 752.410.991 m** com azimute $215^{\circ} 06' 18,00''$ e distância de **73.12 m** até o vértice **Pt396**, definido pelas coordenadas **E: 67.347.911 m** e **N: 752.405.009 m** com azimute $238^{\circ} 25' 32,61''$ e distância de **61.00 m** até o vértice **Pt397**, definido pelas coordenadas **E: 67.342.714 m** e **N: 752.401.815 m** com azimute $248^{\circ} 47' 25,44''$ e distância de **63.82 m** até o vértice **Pt398**, definido pelas coordenadas **E: 67.336.764 m** e **N: 752.399.506 m** com azimute $200^{\circ} 01' 37,17''$ e distância de **89.24 m** até o vértice **Pt399**, definido pelas coordenadas **E: 67.333.708 m** e **N: 752.391.122 m** com azimute $204^{\circ} 25' 55,83''$ e distância de **64.41 m** até o vértice **Pt400**, definido pelas coordenadas **E: 67.331.044 m** e **N: 752.385.258 m** com azimute $226^{\circ} 09' 45,76''$ e distância de **54.01 m** até o vértice **Pt401**, definido pelas coordenadas **E: 67.327.148 m** e **N: 752.381.517 m** com azimute $226^{\circ} 15' 31,69''$ e distância de **36.69 m** até o vértice **Pt402**, definido pelas coordenadas **E: 67.324.497 m** e **N: 752.378.980 m** com azimute $216^{\circ} 49' 57,33''$ e distância de **43.00 m** até o vértice **Pt403**, definido pelas coordenadas **E: 67.321.919 m** e **N: 752.375.538 m** com azimute $232^{\circ} 08' 38,13''$ e distância de **82.39 m** até o vértice **Pt404**, definido pelas coordenadas **E: 67.315.414 m** e **N: 752.370.482 m** com azimute $191^{\circ} 57' 45,05''$ e distância de **41.15 m** até o vértice **Pt405**, definido pelas coordenadas **E: 67.314.561 m** e **N: 752.366.456 m** com azimute $167^{\circ} 50' 57,75''$ e distância de **65.90 m** até o vértice **Pt406**, definido pelas coordenadas **E: 67.315.948 m** e **N: 752.360.014 m** com azimute $152^{\circ} 31' 09,72''$ e distância de **45.90 m** até o vértice **Pt407**, definido pelas coordenadas **E: 67.318.066 m** e **N: 752.355.942 m** com azimute $189^{\circ} 33' 47,66''$ e distância de **70.00 m** até o vértice **Pt408**, definido pelas coordenadas **E: 67.316.903 m** e **N: 752.349.039 m** com azimute $173^{\circ} 13' 11,45''$ e distância de **47.60 m** até o vértice **Pt409**, definido pelas coordenadas **E: 67.317.465 m** e **N: 752.344.312 m** com azimute $163^{\circ} 38' 41,39''$ e distância de **46.10 m** até o vértice **Pt410**, definido pelas coordenadas **E: 67.318.763 m** e **N: 752.339.889 m** com azimute $166^{\circ} 28' 45,21''$ e distância de **73.87 m** até o vértice **Pt411**, definido pelas coordenadas **E: 67.320.490 m** e **N: 752.332.707 m** com azimute $185^{\circ} 42' 59,75''$ e distância de

47.49 m até o vértice **Pt412**, definido pelas coordenadas **E: 67.320.017 m** e **N: 752.327.982 m** com azimute **193° 46' 25,48"** e distância de **78.88 m** até o vértice **Pt413**, definido pelas coordenadas **E: 67.318.139 m** e **N: 752.320.321 m** com azimute **192° 42' 20,83"** e distância de **16.50 m** até o vértice **Pt414**, definido pelas coordenadas **E: 67.317.776 m** e **N: 752.318.711 m** com azimute **190° 56' 42,20"** e distância de **48.35 m** até o vértice **Pt415**, definido pelas coordenadas **E: 67.316.858 m** e **N: 752.313.964 m** com azimute **193° 30' 02,93"** e distância de **43.86 m** até o vértice **Pt416**, definido pelas coordenadas **E: 67.315.834 m** e **N: 752.309.699 m** com azimute **201° 00' 42,83"** e distância de **19.27 m** até o vértice **Pt417**, definido pelas coordenadas **E: 67.315.143 m** e **N: 752.307.900 m** com azimute **200° 13' 44,22"** e distância de **55.35 m** até o vértice **Pt418**, definido pelas coordenadas **E: 67.313.229 m** e **N: 752.302.706 m** com azimute **206° 18' 33,68"** e distância de **53.11 m** até o vértice **Pt419**, definido pelas coordenadas **E: 67.310.875 m** e **N: 752.297.945 m** com azimute **247° 25' 18,12"** e distância de **69.98 m** até o vértice **Pt420**, definido pelas coordenadas **E: 67.304.413 m** e **N: 752.295.258 m** com azimute **194° 31' 06,04"** e distância de **33.15 m** até o vértice **Pt421**, definido pelas coordenadas **E: 67.303.582 m** e **N: 752.292.049 m** com azimute **177° 34' 57,16"** e distância de **62.83 m** até o vértice **Pt422**, definido pelas coordenadas **E: 67.303.847 m** e **N: 752.285.772 m** com azimute **225° 13' 34,51"** e distância de **60.88 m** até o vértice **Pt423**, definido pelas coordenadas **E: 67.299.525 m** e **N: 752.281.484 m** com azimute **222° 48' 34,31"** e distância de **42.37 m** até o vértice **Pt424**, definido pelas coordenadas **E: 67.296.646 m** e **N: 752.278.376 m** com azimute **211° 27' 34,01"** e distância de **37.27 m** até o vértice **Pt425**, definido pelas coordenadas **E: 67.294.701 m** e **N: 752.275.197 m** com azimute **239° 49' 10,51"** e distância de **41.77 m** até o vértice **Pt426**, definido pelas coordenadas **E: 67.291.090 m** e **N: 752.273.097 m** com azimute **260° 35' 14,53"** e distância de **34.12 m** até o vértice **Pt427**, definido pelas coordenadas **E: 67.287.724 m** e **N: 752.272.539 m** com azimute **266° 51' 20,35"** e distância de **41.20 m** até o vértice **Pt428**, definido pelas coordenadas **E: 67.283.610 m** e **N: 752.272.313 m** com azimute **261° 18' 00,28"** e distância de **113.05 m** até o vértice **Pt429**, definido pelas coordenadas **E: 67.272.435 m** e **N: 752.270.603 m** com azimute **274° 32' 29,02"** e distância de **80.07 m** até o vértice **Pt430**, definido pelas coordenadas **E: 67.264.453 m** e **N: 752.271.237 m** com azimute **232° 41' 54,89"** e distância de **25.76 m** até o vértice **Pt431**, definido pelas coordenadas **E: 67.262.404 m** e **N: 752.269.676 m** com azimute **238° 59' 03,81"** e distância de **32.22 m** até o vértice **Pt432**, definido pelas coordenadas **E: 67.259.643 m** e **N: 752.268.016 m** com azimute **251° 37' 53,62"** e distância de **70.83 m** até o vértice **Pt433**, definido pelas coordenadas **E: 67.252.921 m** e **N: 752.265.784 m** com azimute **265° 41' 00,39"** e distância de **40.66 m** até o vértice **Pt434**, definido pelas coordenadas **E: 67.248.867 m** e **N: 752.265.478 m** com azimute **262° 08' 29,26"** e distância de **33.72 m** até o vértice **Pt435**, definido pelas coordenadas **E: 67.245.527 m** e **N: 752.265.017 m** com azimute **271° 23' 54,83"** e distância de **60.64 m** até o vértice **Pt436**, definido pelas coordenadas **E: 67.239.465 m** e **N: 752.265.165 m** com azimute **216° 06' 13,28"** e distância de **53.54 m** até o vértice **Pt437**, definido pelas coordenadas **E: 67.236.310 m** e **N: 752.260.839 m** com azimute **209° 31' 42,51"** e distância de **53.20 m** até o vértice **Pt438**, definido pelas coordenadas **E: 67.233.688 m** e **N: 752.256.210 m** com azimute **224° 55' 58,43"** e distância de **42.26 m** até o vértice **Pt439**, definido pelas coordenadas **E: 67.230.703 m** e **N: 752.253.218 m** com azimute **216° 47' 30,64"** e distância de **41.11 m** até o vértice **Pt440**, definido pelas coordenadas **E: 67.228.241 m** e **N: 752.249.926 m** com azimute **226° 24' 03,33"** e distância de **42.23 m** até o vértice **Pt441**, definido pelas coordenadas **E: 67.225.183 m** e **N: 752.247.014 m** com azimute **214° 58' 00,77"** e distância de **31.74 m** até o vértice **Pt442**, definido pelas coordenadas **E: 67.223.364 m** e **N: 752.244.413 m** com azimute **179° 32' 57,18"** e distância de **25.42 m** até o vértice **Pt443**, definido pelas coordenadas **E: 67.223.384 m** e **N: 752.241.871 m** com azimute **133° 13' 18,73"** e distância de **37.60 m** até o vértice **Pt444**, definido pelas coordenadas **E: 67.226.124 m** e **N: 752.239.296 m** com azimute **153° 01' 37,51"** e distância de **65.97 m** até o vértice **Pt445**, definido pelas coordenadas **E: 67.229.116 m** e **N: 752.233.417 m** com azimute **150° 40' 04,56"** e distância de **63.18 m** até o vértice **Pt446**, definido

pelas coordenadas **E: 67.232.211 m** e **N: 752.227.909 m** com azimute **194° 30' 21,49"** e distância de **34.61 m** até o vértice **Pt447**, definido pelas coordenadas **E: 67.231.344 m** e **N: 752.224.558 m** com azimute **196° 56' 08,45"** e distância de **40.85 m** até o vértice **Pt448**, definido pelas coordenadas **E: 67.230.154 m** e **N: 752.220.650 m** com azimute **187° 33' 14,53"** e distância de **65.27 m** até o vértice **Pt449**, definido pelas coordenadas **E: 67.229.296 m** e **N: 752.214.180 m** com azimute **164° 20' 20,44"** e distância de **55.34 m** até o vértice **Pt450**, definido pelas coordenadas **E: 67.230.790 m** e **N: 752.208.851 m** com azimute **162° 15' 35,81"** e distância de **37.81 m** até o vértice **Pt451**, definido pelas coordenadas **E: 67.231.942 m** e **N: 752.205.250 m** com azimute **179° 00' 51,78"** e distância de **64.53 m** até o vértice **Pt452**, definido pelas coordenadas **E: 67.232.053 m** e **N: 752.198.798 m** com azimute **193° 31' 10,36"** e distância de **46.80 m** até o vértice **Pt453**, definido pelas coordenadas **E: 67.230.959 m** e **N: 752.194.248 m** com azimute **197° 23' 14,87"** e distância de **44.98 m** até o vértice **Pt454**, definido pelas coordenadas **E: 67.229.615 m** e **N: 752.189.956 m** com azimute **180° 38' 24,54"** e distância de **35.80 m** até o vértice **Pt455**, definido pelas coordenadas **E: 67.229.575 m** e **N: 752.186.376 m** com azimute **194° 04' 14,37"** e distância de **48.45 m** até o vértice **Pt456**, definido pelas coordenadas **E: 67.228.397 m** e **N: 752.181.676 m** com azimute **216° 44' 57,63"** e distância de **29.47 m** até o vértice **Pt457**, definido pelas coordenadas **E: 67.226.634 m** e **N: 752.179.315 m** com azimute **229° 07' 01,94"** e distância de **32.89 m** até o vértice **Pt458**, definido pelas coordenadas **E: 67.224.147 m** e **N: 752.177.162 m** com azimute **222° 10' 48,36"** e distância de **36.65 m** até o vértice **Pt459**, definido pelas coordenadas **E: 67.221.686 m** e **N: 752.174.446 m** com azimute **222° 59' 59,65"** e distância de **48.83 m** até o vértice **Pt460**, definido pelas coordenadas **E: 67.218.356 m** e **N: 752.170.875 m** com azimute **228° 53' 12,24"** e distância de **20.03 m** até o vértice **Pt461**, definido pelas coordenadas **E: 67.216.847 m** e **N: 752.169.558 m** com azimute **228° 31' 18,16"** e distância de **48.12 m** até o vértice **Pt462**, definido pelas coordenadas **E: 67.213.242 m** e **N: 752.166.371 m** com azimute **239° 03' 18,92"** e distância de **20.67 m** até o vértice **Pt463**, definido pelas coordenadas **E: 67.211.469 m** e **N: 752.165.308 m** com azimute **235° 43' 56,08"** e distância de **12.38 m** até o vértice **Pt464**, definido pelas coordenadas **E: 67.210.446 m** e **N: 752.164.611 m** com azimute **216° 43' 42,52"** e distância de **28.36 m** até o vértice **Pt465**, definido pelas coordenadas **E: 67.208.750 m** e **N: 752.162.338 m** com azimute **220° 30' 47,76"** e distância de **40.95 m** até o vértice **Pt466**, definido pelas coordenadas **E: 67.206.090 m** e **N: 752.159.225 m** com azimute **255° 19' 54,01"** e distância de **44.19 m** até o vértice **Pt467**, definido pelas coordenadas **E: 67.201.815 m** e **N: 752.158.106 m** com azimute **289° 10' 39,42"** e distância de **50.75 m** até o vértice **Pt468**, definido pelas coordenadas **E: 67.197.022 m** e **N: 752.159.773 m** com azimute **267° 58' 05,09"** e distância de **24.26 m** até o vértice **Pt469**, definido pelas coordenadas **E: 67.194.598 m** e **N: 752.159.687 m** com azimute **267° 37' 09,83"** e distância de **49.11 m** até o vértice **Pt470**, definido pelas coordenadas **E: 67.189.691 m** e **N: 752.159.483 m** com azimute **250° 26' 48,28"** e distância de **44.07 m** até o vértice **Pt471**, definido pelas coordenadas **E: 67.185.538 m** e **N: 752.158.008 m** com azimute **246° 19' 38,76"** e distância de **10.63 m** até o vértice **Pt472**, definido pelas coordenadas **E: 67.184.564 m** e **N: 752.157.581 m** com azimute **245° 25' 51,86"** e distância de **25.42 m** até o vértice **Pt473**, definido pelas coordenadas **E: 67.182.252 m** e **N: 752.156.524 m** com azimute **246° 52' 52,48"** e distância de **19.79 m** até o vértice **Pt474**, definido pelas coordenadas **E: 67.180.432 m** e **N: 752.155.747 m** com azimute **261° 34' 21,78"** e distância de **66.53 m** até o vértice **Pt475**, definido pelas coordenadas **E: 67.173.851 m** e **N: 752.154.772 m** com azimute **264° 45' 35,00"** e distância de **16.97 m** até o vértice **Pt476**, definido pelas coordenadas **E: 67.172.161 m** e **N: 752.154.617 m** com azimute **264° 59' 15,01"** e distância de **48.76 m** até o vértice **Pt477**, definido pelas coordenadas **E: 67.167.304 m** e **N: 752.154.191 m** com azimute **273° 56' 46,81"** e distância de **34.29 m** até o vértice **Pt478**, definido pelas coordenadas **E: 67.163.883 m** e **N: 752.154.427 m** com azimute **274° 00' 23,28"** e distância de **59.83 m** até o vértice **Pt479**, definido pelas coordenadas **E: 67.157.915 m** e **N: 752.154.845 m** com azimute **272° 22' 52,75"** e distância de **36.10 m** até o vértice **Pt480**, definido pelas coordenadas **E: 67.154.308 m** e **N:**

752.154.995 m com azimute 271° 20' 53,49" e distância de 44.20 m até o vértice Pt481, definido pelas coordenadas E: 67.149.889 m e N: 752.155.099 m com azimute 278° 47' 41,97" e distância de 22.30 m até o vértice Pt482, definido pelas coordenadas E: 67.147.685 m e N: 752.155.440 m com azimute 286° 53' 27,35" e distância de 4.495 m até o vértice Pt483, definido pelas coordenadas E: 67.143.384 m e N: 752.156.746 m com azimute 284° 08' 49,62" e distância de 37.60 m até o vértice Pt484, definido pelas coordenadas E: 67.139.738 m e N: 752.157.665 m com azimute 271° 48' 24,31" e distância de 42.50 m até o vértice Pt485, definido pelas coordenadas E: 67.135.490 m e N: 752.157.799 m com azimute 274° 57' 44,08" e distância de 36.42 m até o vértice Pt486, definido pelas coordenadas E: 67.131.862 m e N: 752.158.114 m com azimute 257° 00' 19,38" e distância de 34.29 m até o vértice Pt487, definido pelas coordenadas E: 67.128.521 m e N: 752.157.343 m com azimute 266° 08' 38,69" e distância de 29.15 m até o vértice Pt488, definido pelas coordenadas E: 67.125.613 m e N: 752.157.147 m com azimute 142° 29' 37,93" e distância de 53.13 m até o vértice Pt489, definido pelas coordenadas E: 67.128.848 m e N: 752.152.932 m com azimute 266° 53' 22,03" e distância de 42.20 m até o vértice Pt490, definido pelas coordenadas E: 67.124.634 m e N: 752.152.703 m com azimute 275° 40' 00,31" e distância de 57.22 m até o vértice Pt491, definido pelas coordenadas E: 67.118.940 m e N: 752.153.268 m com azimute 297° 02' 45,54" e distância de 56.48 m até o vértice Pt492, definido pelas coordenadas E: 67.113.910 m e N: 752.155.836 m com azimute 343° 21' 20,41" e distância de 55.96 m até o vértice Pt493, definido pelas coordenadas E: 67.112.307 m e N: 752.161.198 m com azimute 339° 58' 13,58" e distância de 57.96 m até o vértice Pt494, definido pelas coordenadas E: 67.110.322 m e N: 752.166.643 m com azimute 329° 36' 54,62" e distância de 38.87 m até o vértice Pt495, definido pelas coordenadas E: 67.108.356 m e N: 752.169.996 m com azimute 325° 23' 48,11" e distância de 51.68 m até o vértice Pt496, definido pelas coordenadas E: 67.105.421 m e N: 752.174.250 m com azimute 317° 49' 23,00" e distância de 60.16 m até o vértice Pt497, definido pelas coordenadas E: 67.101.382 m e N: 752.178.708 m com azimute 305° 55' 57,59" e distância de 30.69 m até o vértice Pt498, definido pelas coordenadas E: 67.098.897 m e N: 752.180.509 m com azimute 294° 20' 23,83" e distância de 32.83 m até o vértice Pt499, definido pelas coordenadas E: 67.095.906 m e N: 752.181.862 m com azimute 286° 11' 40,82" e distância de 22.73 m até o vértice Pt500, definido pelas coordenadas E: 67.093.723 m e N: 752.182.496 m com azimute 277° 36' 22,67" e distância de 25.99 m até o vértice Pt501, definido pelas coordenadas E: 67.091.147 m e N: 752.182.840 m com azimute 266° 45' 02,19" e distância de 35.64 m até o vértice Pt502, definido pelas coordenadas E: 67.087.589 m e N: 752.182.638 m com azimute 275° 41' 25,02" e distância de 33.69 m até o vértice Pt503, definido pelas coordenadas E: 67.084.237 m e N: 752.182.972 m com azimute 281° 18' 28,64" e distância de 56.81 m até o vértice Pt504, definido pelas coordenadas E: 67.078.666 m e N: 752.184.086 m com azimute 322° 20' 41,83" e distância de 284.46 m até o vértice Pt505, definido pelas coordenadas E: 67.061.288 m e N: 752.206.607 m com azimute 319° 57' 51,24" e distância de 175.28 m até o vértice Pt506, definido pelas coordenadas E: 67.050.013 m e N: 752.220.027 m com azimute 290° 09' 33,44" e distância de 20.28 m até o vértice Pt507, definido pelas coordenadas E: 67.048.109 m e N: 752.220.726 m com azimute 277° 11' 28,09" e distância de 11.82 m até o vértice Pt508, definido pelas coordenadas E: 67.046.936 m e N: 752.220.874 m com azimute 258° 16' 24,36" e distância de 14.56 m até o vértice Pt509, definido pelas coordenadas E: 67.045.510 m e N: 752.220.578 m com azimute 248° 18' 39,37" e distância de 17.99 m até o vértice Pt510, definido pelas coordenadas E: 67.043.838 m e N: 752.219.913 m com azimute 245° 03' 27,62" e distância de 15.32 m até o vértice Pt511, definido pelas coordenadas E: 67.042.449 m e N: 752.219.267 m com azimute 248° 38' 09,32" e distância de 24.82 m até o vértice Pt512, definido pelas coordenadas E: 67.040.138 m e N: 752.218.363 m com azimute 256° 40' 02,95" e distância de 23.89 m até o vértice Pt513, definido pelas coordenadas E: 67.037.813 m e N: 752.217.812 m com azimute 269° 33' 27,81" e distância de 14.25 m até o vértice Pt514, definido pelas coordenadas E: 67.036.388 m e N: 752.217.801 m com azimute 279° 02'

59,85'' e distância de 19.64 m até o vértice Pt515, definido pelas coordenadas E: 67.034.448 m e N: 752.218.110 m com azimute 291° 08' 43,14'' e distância de 32.43 m até o vértice Pt516, definido pelas coordenadas E: 67.031.423 m e N: 752.219.280 m com azimute 294° 35' 19,80'' e distância de 13.75 m até o vértice Pt517, definido pelas coordenadas E: 67.030.173 m e N: 752.219.852 m com azimute 324° 47' 40,46'' e distância de 86.00 m até o vértice Pt518, definido pelas coordenadas E: 67.025.215 m e N: 752.226.879 m com azimute 347° 35' 37,36'' e distância de 257.68 m até o vértice Pt519, definido pelas coordenadas E: 67.019.679 m e N: 752.252.045 m com azimute 340° 18' 03,20'' e distância de 27.23 m até o vértice Pt520, definido pelas coordenadas E: 67.018.761 m e N: 752.254.609 m com azimute 333° 00' 35,23'' e distância de 32.54 m até o vértice Pt521, definido pelas coordenadas E: 67.017.284 m e N: 752.257.509 m com azimute 323° 08' 21,54'' e distância de 24.87 m até o vértice Pt522, definido pelas coordenadas E: 67.015.792 m e N: 752.259.499 m com azimute 252° 37' 03,70'' e distância de 227.22 m até o vértice Pt523, definido pelas coordenadas E: 66.994.108 m e N: 752.252.711 m com azimute 252° 13' 21,14'' e distância de 434.04 m até o vértice Pt524, definido pelas coordenadas E: 66.952.777 m e N: 752.239.459 m com azimute 231° 10' 06,12'' e distância de 54.16 m até o vértice Pt525, definido pelas coordenadas E: 66.948.558 m e N: 752.236.063 m com azimute 226° 08' 53,24'' e distância de 37.76 m até o vértice Pt526, definido pelas coordenadas E: 66.945.835 m e N: 752.233.447 m com azimute 239° 36' 18,56'' e distância de 39.04 m até o vértice Pt527, definido pelas coordenadas E: 66.942.468 m e N: 752.231.472 m com azimute 247° 12' 07,93'' e distância de 24.03 m até o vértice Pt528, definido pelas coordenadas E: 66.940.253 m e N: 752.230.541 m com azimute 213° 57' 15,94'' e distância de 328.81 m até o vértice Pt529, definido pelas coordenadas E: 66.921.888 m e N: 752.203.267 m com azimute 254° 30' 23,09'' e distância de 56.26 m até o vértice Pt530, definido pelas coordenadas E: 66.916.466 m e N: 752.201.764 m com azimute 255° 44' 21,96'' e distância de 64.43 m até o vértice Pt531, definido pelas coordenadas E: 66.910.222 m e N: 752.200.177 m com azimute 255° 58' 26,68'' e distância de 80.79 m até o vértice Pt532, definido pelas coordenadas E: 66.902.384 m e N: 752.198.219 m com azimute 258° 16' 24,16'' e distância de 42.07 m até o vértice Pt533, definido pelas coordenadas E: 66.898.265 m e N: 752.197.364 m com azimute 260° 48' 08,23'' e distância de 35.60 m até o vértice Pt534, definido pelas coordenadas E: 66.894.751 m e N: 752.196.795 m com azimute 277° 57' 14,78'' e distância de 28.54 m até o vértice Pt535, definido pelas coordenadas E: 66.891.924 m e N: 752.197.190 m com azimute 306° 55' 04,79'' e distância de 45.27 m até o vértice Pt536, definido pelas coordenadas E: 66.888.305 m e N: 752.199.909 m com azimute 289° 09' 57,76'' e distância de 56.26 m até o vértice Pt537, definido pelas coordenadas E: 66.882.991 m e N: 752.201.756 m com azimute 266° 26' 44,96'' e distância de 35.49 m até o vértice Pt538, definido pelas coordenadas E: 66.879.449 m e N: 752.201.536 m com azimute 47° 17' 50,68'' e distância de 9.53 m até o vértice Pt539, definido pelas coordenadas E: 66.880.149 m e N: 752.202.182 m com azimute 40° 34' 28,92'' e distância de 9.35 m até o vértice Pt540, definido pelas coordenadas E: 66.880.757 m e N: 752.202.892 m com azimute 32° 04' 29,74'' e distância de 6.99 m até o vértice Pt541, definido pelas coordenadas E: 66.881.128 m e N: 752.203.484 m com azimute 19° 09' 39,17'' e distância de 6.49 m até o vértice Pt542, definido pelas coordenadas E: 66.881.341 m e N: 752.204.097 m com azimute 359° 37' 01,86'' e distância de 4.49 m até o vértice Pt543, definido pelas coordenadas E: 66.881.338 m e N: 752.204.546 m com azimute 339° 47' 34,10'' e distância de 4.81 m até o vértice Pt544, definido pelas coordenadas E: 66.881.172 m e N: 752.204.997 m com azimute 5° 49' 34,83'' e distância de 0.99 m até o vértice Pt545, definido pelas coordenadas E: 66.881.182 m e N: 752.205.095 m com azimute 8° 42' 48,41'' e distância de 38.62 m até o vértice Pt546, definido pelas coordenadas E: 66.881.767 m e N: 752.208.912 m com azimute 13° 43' 21,69'' e distância de 16.40 m até o vértice Pt547, definido pelas coordenadas E: 66.882.156 m e N: 752.210.505 m com azimute 11° 02' 58,09'' e distância de 17.69 m até o vértice Pt548, definido pelas coordenadas E: 66.882.495 m e N: 752.212.241 m com azimute 7° 16' 57,61'' e distância de 3.16 m até o vértice Pt549, definido

pelas coordenadas E: 66.882.535 m e N: 752.212.554 m com azimute 7° 53' 50,87" e distância de 4.88 m até o vértice Pt550, definido pelas coordenadas E: 66.882.602 m e N: 752.213.037 m com azimute 7° 26' 08,01" e distância de 5.95 m até o vértice Pt551, definido pelas coordenadas E: 66.882.679 m e N: 752.213.627 m com azimute 7° 35' 08,00" e distância de 4.17 m até o vértice Pt552, definido pelas coordenadas E: 66.882.734 m e N: 752.214.040 m com azimute 4° 34' 26,12" e distância de 2.26 m até o vértice Pt553, definido pelas coordenadas E: 66.882.752 m e N: 752.214.265 m com azimute 2° 57' 29,46" e distância de 7.17 m até o vértice Pt554, definido pelas coordenadas E: 66.882.789 m e N: 752.214.981 m com azimute 2° 49' 05,77" e distância de 10.37 m até o vértice Pt555, definido pelas coordenadas E: 66.882.840 m e N: 752.216.017 m com azimute 0° 53' 09,41" e distância de 5.82 m até o vértice Pt556, definido pelas coordenadas E: 66.882.849 m e N: 752.216.599 m com azimute 0° 45' 48,37" e distância de 16.51 m até o vértice Pt557, definido pelas coordenadas E: 66.882.871 m e N: 752.218.250 m com azimute 353° 21' 23,81" e distância de 14.61 m até o vértice Pt558, definido pelas coordenadas E: 66.882.702 m e N: 752.219.701 m com azimute 345° 49' 22,52" e distância de 11.84 m até o vértice Pt559, definido pelas coordenadas E: 66.882.412 m e N: 752.220.849 m com azimute 328° 52' 39,11" e distância de 15.48 m até o vértice Pt560, definido pelas coordenadas E: 66.881.612 m e N: 752.222.174 m com azimute 318° 53' 55,54" e distância de 15.91 m até o vértice Pt561, definido pelas coordenadas E: 66.880.566 m e N: 752.223.373 m com azimute 301° 05' 51,80" e distância de 19.07 m até o vértice Pt562, definido pelas coordenadas E: 66.878.933 m e N: 752.224.358 m com azimute 288° 27' 53,55" e distância de 24.22 m até o vértice Pt563, definido pelas coordenadas E: 66.876.636 m e N: 752.225.125 m com azimute 282° 13' 24,44" e distância de 11.19 m até o vértice Pt564, definido pelas coordenadas E: 66.875.542 m e N: 752.225.362 m com azimute 277° 37' 24,04" e distância de 10.55 m até o vértice Pt565, definido pelas coordenadas E: 66.874.496 m e N: 752.225.502 m com azimute 267° 08' 58,03" e distância de 4.83 m até o vértice Pt566, definido pelas coordenadas E: 66.874.014 m e N: 752.225.478 m com azimute 268° 51' 45,95" e distância de 4.03 m até o vértice Pt567, definido pelas coordenadas E: 66.873.611 m e N: 752.225.470 m com azimute 264° 17' 21,86" e distância de 3.62 m até o vértice Pt568, definido pelas coordenadas E: 66.873.251 m e N: 752.225.434 m com azimute 263° 02' 19,09" e distância de 8.25 m até o vértice Pt569, definido pelas coordenadas E: 66.872.432 m e N: 752.225.334 m com azimute 262° 32' 46,35" e distância de 20.97 m até o vértice Pt570, definido pelas coordenadas E: 66.870.353 m e N: 752.225.062 m com azimute 264° 47' 14,80" e distância de 5.72 m até o vértice Pt571, definido pelas coordenadas E: 66.869.783 m e N: 752.225.010 m com azimute 264° 51' 46,91" e distância de 10.83 m até o vértice Pt572, definido pelas coordenadas E: 66.868.704 m e N: 752.224.913 m com azimute 280° 16' 33,99" e distância de 57.07 m até o vértice Pt573, definido pelas coordenadas E: 66.863.089 m e N: 752.225.931 m com azimute 280° 23' 57,87" e distância de 24.93 m até o vértice Pt574, definido pelas coordenadas E: 66.860.637 m e N: 752.226.381 m com azimute 280° 40' 02,68" e distância de 20.64 m até o vértice Pt575, definido pelas coordenadas E: 66.858.609 m e N: 752.226.763 m com azimute 282° 52' 41,34" e distância de 20.28 m até o vértice Pt576, definido pelas coordenadas E: 66.856.632 m e N: 752.227.215 m com azimute 301° 20' 46,05" e distância de 9.77 m até o vértice Pt577, definido pelas coordenadas E: 66.855.798 m e N: 752.227.723 m com azimute 318° 53' 09,62" e distância de 8.24 m até o vértice Pt578, definido pelas coordenadas E: 66.855.256 m e N: 752.228.344 m com azimute 336° 54' 16,91" e distância de 10.20 m até o vértice Pt579, definido pelas coordenadas E: 66.854.856 m e N: 752.229.282 m com azimute 347° 03' 53,76" e distância de 10.10 m até o vértice Pt580, definido pelas coordenadas E: 66.854.630 m e N: 752.230.266 m com azimute 1° 16' 38,62" e distância de 5.83 m até o vértice Pt581, definido pelas coordenadas E: 66.854.643 m e N: 752.230.849 m com azimute 2° 21' 11,87" e distância de 5.84 m até o vértice Pt582, definido pelas coordenadas E: 66.854.667 m e N: 752.231.433 m com azimute 4° 40' 59,75" e distância de 3.55 m até o vértice Pt583, definido pelas coordenadas E: 66.854.696 m e N: 752.231.787 m com azimute 6°

25' 39,50" e distância de 7.24 m até o vértice Pt584, definido pelas coordenadas E: 66.854.777 m e N: 752.232.506 m com azimute 7° 18' 20,73" e distância de 12.19 m até o vértice Pt585, definido pelas coordenadas E: 66.854.932 m e N: 752.233.715 m com azimute 358° 30' 15,34" e distância de 14.17 m até o vértice Pt586, definido pelas coordenadas E: 66.854.895 m e N: 752.235.132 m com azimute 348° 20' 56,17" e distância de 15.15 m até o vértice Pt587, definido pelas coordenadas E: 66.854.589 m e N: 752.236.616 m com azimute 353° 21' 29,43" e distância de 12.80 m até o vértice Pt588, definido pelas coordenadas E: 66.854.441 m e N: 752.237.887 m com azimute 347° 52' 58,50" e distância de 14.34 m até o vértice Pt589, definido pelas coordenadas E: 66.854.140 m e N: 752.239.289 m com azimute 356° 28' 49,04" e distância de 20.20 m até o vértice Pt590, definido pelas coordenadas E: 66.854.016 m e N: 752.241.305 m com azimute 358° 53' 25,06" e distância de 16.52 m até o vértice Pt591, definido pelas coordenadas E: 66.853.984 m e N: 752.242.957 m com azimute 3° 25' 27,25" e distância de 13.39 m até o vértice Pt592, definido pelas coordenadas E: 66.854.064 m e N: 752.244.294 m com azimute 4° 11' 20,97" e distância de 9.86 m até o vértice Pt593, definido pelas coordenadas E: 66.854.136 m e N: 752.245.277 m com azimute 9° 52' 45,81" e distância de 3.61 m até o vértice Pt594, definido pelas coordenadas E: 66.854.198 m e N: 752.245.633 m com azimute 12° 06' 47,57" e distância de 4.34 m até o vértice Pt595, definido pelas coordenadas E: 66.854.289 m e N: 752.246.057 m com azimute 10° 11' 22,07" e distância de 6.22 m até o vértice Pt596, definido pelas coordenadas E: 66.854.399 m e N: 752.246.669 m com azimute 19° 17' 51,43" e distância de 3.57 m até o vértice Pt597, definido pelas coordenadas E: 66.854.517 m e N: 752.247.006 m com azimute 19° 35' 23,09" e distância de 3.61 m até o vértice Pt598, definido pelas coordenadas E: 66.854.638 m e N: 752.247.346 m com azimute 20° 04' 08,16" e distância de 3.99 m até o vértice Pt599, definido pelas coordenadas E: 66.854.775 m e N: 752.247.721 m com azimute 18° 34' 20,45" e distância de 2.64 m até o vértice Pt600, definido pelas coordenadas E: 66.854.859 m e N: 752.247.971 m com azimute 22° 20' 58,39" e distância de 4.08 m até o vértice Pt601, definido pelas coordenadas E: 66.855.014 m e N: 752.248.348 m com azimute 22° 01' 24,55" e distância de 13.89 m até o vértice Pt602, definido pelas coordenadas E: 66.855.535 m e N: 752.249.636 m com azimute 9° 05' 40,64" e distância de 15.63 m até o vértice Pt603, definido pelas coordenadas E: 66.855.782 m e N: 752.251.179 m com azimute 349° 11' 01,47" e distância de 15.93 m até o vértice Pt604, definido pelas coordenadas E: 66.855.483 m e N: 752.252.744 m com azimute 349° 43' 28,71" e distância de 10.43 m até o vértice Pt605, definido pelas coordenadas E: 66.855.297 m e N: 752.253.770 m com azimute 341° 28' 22,57" e distância de 11.80 m até o vértice Pt606, definido pelas coordenadas E: 66.854.922 m e N: 752.254.889 m com azimute 336° 04' 29,85" e distância de 3.11 m até o vértice Pt607, definido pelas coordenadas E: 66.854.796 m e N: 752.255.173 m com azimute 334° 40' 58,28" e distância de 6.57 m até o vértice Pt608, definido pelas coordenadas E: 66.854.515 m e N: 752.255.767 m com azimute 335° 58' 30,66" e distância de 7.47 m até o vértice Pt609, definido pelas coordenadas E: 66.854.211 m e N: 752.256.449 m com azimute 330° 01' 06,10" e distância de 3.00 m até o vértice Pt610, definido pelas coordenadas E: 66.854.061 m e N: 752.256.709 m com azimute 330° 17' 21,53" e distância de 8.31 m até o vértice Pt611, definido pelas coordenadas E: 66.853.649 m e N: 752.257.431 m com azimute 318° 25' 36,46" e distância de 7.10 m até o vértice Pt612, definido pelas coordenadas E: 66.853.178 m e N: 752.257.962 m com azimute 305° 16' 52,35" e distância de 10.39 m até o vértice Pt613, definido pelas coordenadas E: 66.852.330 m e N: 752.258.562 m com azimute 291° 52' 31,33" e distância de 14.39 m até o vértice Pt614, definido pelas coordenadas E: 66.850.995 m e N: 752.259.098 m com azimute 293° 53' 59,30" e distância de 18.56 m até o vértice Pt615, definido pelas coordenadas E: 66.849.298 m e N: 752.259.850 m com azimute 290° 01' 11,29" e distância de 4.00 m até o vértice Pt616, definido pelas coordenadas E: 66.848.922 m e N: 752.259.987 m com azimute 291° 34' 50,36" e distância de 5.30 m até o vértice Pt617, definido pelas coordenadas E: 66.848.429 m e N: 752.260.182 m com azimute 291° 01' 05,83" e distância de 8.56 m até o vértice Pt618, definido pelas

coordenadas **E: 66.847.630 m** e **N: 752.260.489 m** com azimute **286° 11' 57,52"** e distância de **5.27 m** até o vértice **Pt619**, definido pelas coordenadas **E: 66.847.124 m** e **N: 752.260.636 m** com azimute **287° 28' 45,90"** e distância de **4.36 m** até o vértice **Pt620**, definido pelas coordenadas **E: 66.846.708 m** e **N: 752.260.767 m** com azimute **318° 06' 05,99"** e distância de **5.75 m** até o vértice **Pt621**, definido pelas coordenadas **E: 66.846.324 m** e **N: 752.261.195 m** com azimute **322° 21' 30,24"** e distância de **8.61 m** até o vértice **Pt622**, definido pelas coordenadas **E: 66.845.798 m** e **N: 752.261.877 m** com azimute **326° 15' 23,17"** e distância de **8.91 m** até o vértice **Pt623**, definido pelas coordenadas **E: 66.845.303 m** e **N: 752.262.618 m** com azimute **333° 28' 32,76"** e distância de **18.83 m** até o vértice **Pt624**, definido pelas coordenadas **E: 66.844.462 m** e **N: 752.264.303 m** com azimute **342° 53' 50,18"** e distância de **6.80 m** até o vértice **Pt625**, definido pelas coordenadas **E: 66.844.262 m** e **N: 752.264.953 m** com azimute **353° 23' 03,20"** e distância de **7.12 m** até o vértice **Pt626**, definido pelas coordenadas **E: 66.844.180 m** e **N: 752.265.660 m** com azimute **15° 02' 50,29"** e distância de **13.06 m** até o vértice **Pt627**, definido pelas coordenadas **E: 66.844.519 m** e **N: 752.266.921 m** com azimute **26° 40' 14,75"** e distância de **12.12 m** até o vértice **Pt628**, definido pelas coordenadas **E: 66.845.063 m** e **N: 752.268.004 m** com azimute **31° 57' 26,37"** e distância de **11.37 m** até o vértice **Pt629**, definido pelas coordenadas **E: 66.845.665 m** e **N: 752.268.969 m** com azimute **30° 44' 29,43"** e distância de **8.84 m** até o vértice **Pt630**, definido pelas coordenadas **E: 66.846.117 m** e **N: 752.269.729 m** com azimute **12° 23' 58,80"** e distância de **7.22 m** até o vértice **Pt631**, definido pelas coordenadas **E: 66.846.272 m** e **N: 752.270.434 m** com azimute **327° 48' 00,57"** e distância de **8.75 m** até o vértice **Pt632**, definido pelas coordenadas **E: 66.845.806 m** e **N: 752.271.174 m** com azimute **325° 39' 33,89"** e distância de **100.16 m** até o vértice **Pt633**, definido pelas coordenadas **E: 66.840.156 m** e **N: 752.279.444 m** com azimute **265° 32' 42,49"** e distância de **160.41 m** até o vértice **Pt634**, definido pelas coordenadas **E: 66.824.163 m** e **N: 752.278.198 m** com azimute **299° 05' 17,32"** e distância de **9.96 m** até o vértice **Pt635**, definido pelas coordenadas **E: 66.823.293 m** e **N: 752.278.682 m** com azimute **299° 59' 44,99"** e distância de **16.14 m** até o vértice **Pt636**, definido pelas coordenadas **E: 66.821.895 m** e **N: 752.279.489 m** com azimute **299° 52' 31,87"** e distância de **22.30 m** até o vértice **Pt637**, definido pelas coordenadas **E: 66.819.961 m** e **N: 752.280.600 m** com azimute **299° 58' 42,02"** e distância de **11.57 m** até o vértice **Pt638**, definido pelas coordenadas **E: 66.818.959 m** e **N: 752.281.178 m** com azimute **299° 52' 33,57"** e distância de **17.89 m** até o vértice **Pt639**, definido pelas coordenadas **E: 66.817.408 m** e **N: 752.282.069 m** com azimute **299° 56' 23,73"** e distância de **19.68 m** até o vértice **Pt640**, definido pelas coordenadas **E: 66.815.703 m** e **N: 752.283.051 m** com azimute **299° 58' 45,80"** e distância de **16.97 m** até o vértice **Pt641**, definido pelas coordenadas **E: 66.814.233 m** e **N: 752.283.899 m** com azimute **299° 54' 05,91"** e distância de **13.60 m** até o vértice **Pt642**, definido pelas coordenadas **E: 66.813.054 m** e **N: 752.284.577 m** com azimute **299° 55' 38,41"** e distância de **14.41 m** até o vértice **Pt643**, definido pelas coordenadas **E: 66.811.805 m** e **N: 752.285.296 m** com azimute **299° 56' 05,86"** e distância de **13.09 m** até o vértice **Pt644**, definido pelas coordenadas **E: 66.810.671 m** e **N: 752.285.949 m** com azimute **277° 16' 30,02"** e distância de **0.95 m** até o vértice **Pt645**, definido pelas coordenadas **E: 66.810.577 m** e **N: 752.285.961 m** com azimute **277° 51' 05,20"** e distância de **10.47 m** até o vértice **Pt646**, definido pelas coordenadas **E: 66.809.540 m** e **N: 752.286.104 m** com azimute **278° 50' 50,25"** e distância de **6.89 m** até o vértice **Pt647**, definido pelas coordenadas **E: 66.808.859 m** e **N: 752.286.210 m** com azimute **285° 21' 09,58"** e distância de **12.88 m** até o vértice **Pt648**, definido pelas coordenadas **E: 66.807.617 m** e **N: 752.286.551 m** com azimute **285° 12' 34,77"** e distância de **13.26 m** até o vértice **Pt649**, definido pelas coordenadas **E: 66.806.337 m** e **N: 752.286.899 m** com azimute **277° 11' 28,77"** e distância de **12.86 m** até o vértice **Pt650**, definido pelas coordenadas **E: 66.805.061 m** e **N: 752.287.060 m** com azimute **272° 46' 58,87"** e distância de **2.88 m** até o vértice **Pt651**, definido pelas coordenadas **E: 66.804.773 m** e **N: 752.287.074 m** com azimute **273° 08' 45,85"** e distância de **5.65 m** até o vértice **Pt652**, definido pelas coordenadas **E: 66.804.209 m** e **N: 752.287.105 m** com azimute

280° 10' 25,50" e distância de 8.21 m até o vértice Pt653, definido pelas coordenadas E: 66.803.401 m e N: 752.287.250 m com azimute 283° 23' 18,14" e distância de 6.43 m até o vértice Pt654, definido pelas coordenadas E: 66.802.775 m e N: 752.287.399 m com azimute 287° 56' 17,04" e distância de 4.74 m até o vértice Pt655, definido pelas coordenadas E: 66.802.324 m e N: 752.287.545 m com azimute 296° 19' 34,75" e distância de 10.73 m até o vértice Pt656, definido pelas coordenadas E: 66.801.362 m e N: 752.288.021 m com azimute 299° 04' 04,29" e distância de 4.20 m até o vértice Pt657, definido pelas coordenadas E: 66.800.995 m e N: 752.288.225 m com azimute 300° 10' 10,10" e distância de 5.69 m até o vértice Pt658, definido pelas coordenadas E: 66.800.503 m e N: 752.288.511 m com azimute 304° 15' 33,65" e distância de 7.82 m até o vértice Pt659, definido pelas coordenadas E: 66.799.857 m e N: 752.288.951 m com azimute 304° 59' 58,57" e distância de 6.19 m até o vértice Pt660, definido pelas coordenadas E: 66.799.350 m e N: 752.289.306 m com azimute 300° 21' 25,57" e distância de 6.96 m até o vértice Pt661, definido pelas coordenadas E: 66.798.749 m e N: 752.289.658 m com azimute 292° 52' 43,23" e distância de 4.94 m até o vértice Pt662, definido pelas coordenadas E: 66.798.294 m e N: 752.289.850 m com azimute 289° 04' 30,35" e distância de 14.72 m até o vértice Pt663, definido pelas coordenadas E: 66.796.903 m e N: 752.290.331 m com azimute 289° 31' 37,60" e distância de 9.12 m até o vértice Pt664, definido pelas coordenadas E: 66.796.043 m e N: 752.290.636 m com azimute 294° 46' 51,84" e distância de 6.75 m até o vértice Pt665, definido pelas coordenadas E: 66.795.430 m e N: 752.290.919 m com azimute 317° 55' 29,92" e distância de 5.82 m até o vértice Pt666, definido pelas coordenadas E: 66.795.040 m e N: 752.291.351 m com azimute 335° 31' 20,86" e distância de 5.65 m até o vértice Pt667, definido pelas coordenadas E: 66.794.806 m e N: 752.291.865 m com azimute 341° 27' 23,85" e distância de 11.70 m até o vértice Pt668, definido pelas coordenadas E: 66.794.434 m e N: 752.292.974 m com azimute 341° 00' 31,68" e distância de 4.89 m até o vértice Pt669, definido pelas coordenadas E: 66.794.275 m e N: 752.293.436 m com azimute 341° 38' 39,47" e distância de 229 m até o vértice Pt670, definido pelas coordenadas E: 66.794.203 m e N: 752.293.653 m com azimute 333° 14' 07,54" e distância de 7.71 m até o vértice Pt671, definido pelas coordenadas E: 66.793.856 m e N: 752.294.341 m com azimute 333° 08' 04,71" e distância de 44.37 m até o vértice Pt672, definido pelas coordenadas E: 66.791.851 m e N: 752.298.299 m com azimute 333° 06' 04,53" e distância de 59.13 m até o vértice Pt673, definido pelas coordenadas E: 66.789.176 m e N: 752.303.572 m com azimute 333° 17' 53,29" e distância de 35.58 m até o vértice Pt674, definido pelas coordenadas E: 66.787.577 m e N: 752.306.751 m com azimute 348° 06' 20,15" e distância de 35.95 m até o vértice Pt675, definido pelas coordenadas E: 66.786.836 m e N: 752.310.269 m com azimute 348° 34' 12,88" e distância de 33.76 m até o vértice Pt676, definido pelas coordenadas E: 66.786.167 m e N: 752.313.578 m com azimute 350° 42' 48,32" e distância de 30.55 m até o vértice Pt677, definido pelas coordenadas E: 66.785.674 m e N: 752.316.593 m com azimute 350° 37' 40,91" e distância de 44.83 m até o vértice Pt678, definido pelas coordenadas E: 66.784.944 m e N: 752.321.016 m com azimute 350° 50' 56,25" e distância de 33.89 m até o vértice Pt679, definido pelas coordenadas E: 66.784.405 m e N: 752.324.362 m com azimute 351° 20' 46,76" e distância de 32.50 m até o vértice Pt680, definido pelas coordenadas E: 66.783.916 m e N: 752.327.575 m com azimute 349° 09' 21,16" e distância de 31.36 m até o vértice Pt681, definido pelas coordenadas E: 66.783.326 m e N: 752.330.655 m com azimute 349° 22' 28,93" e distância de 31.18 m até o vértice Pt682, definido pelas coordenadas E: 66.782.751 m e N: 752.333.720 m com azimute 345° 23' 12,57" e distância de 15.66 m até o vértice Pt683, definido pelas coordenadas E: 66.782.356 m e N: 752.335.235 m com azimute 343° 03' 13,82" e distância de 5.11 m até o vértice Pt684, definido pelas coordenadas E: 66.782.207 m e N: 752.335.724 m com azimute 343° 29' 01,80" e distância de 13.79 m até o vértice Pt685, definido pelas coordenadas E: 66.781.815 m e N: 752.337.046 m com azimute 336° 40' 22,03" e distância de 18.13 m até o vértice Pt686, definido pelas coordenadas E: 66.781.097 m e N: 752.338.711 m com azimute 324° 11' 52,91" e distância de

16.63 m até o vértice Pt687, definido pelas coordenadas E: 66.780.124 m e N: 752.340.060 m com azimute 317° 10' 49,11" e distância de 20.26 m até o vértice Pt688, definido pelas coordenadas E: 66.778.747 m e N: 752.341.546 m com azimute 325° 03' 47,57" e distância de 38.24 m até o vértice Pt689, definido pelas coordenadas E: 66.776.557 m e N: 752.344.681 m com azimute 325° 06' 44,04" e distância de 52.68 m até o vértice Pt690, definido pelas coordenadas E: 66.773.544 m e N: 752.349.002 m com azimute 334° 35' 45,74" e distância de 68.86 m até o vértice Pt691, definido pelas coordenadas E: 66.770.590 m e N: 752.355.222 m com azimute 348° 49' 28,04" e distância de 61.04 m até o vértice Pt692, definido pelas coordenadas E: 66.769.407 m e N: 752.361.210 m com azimute 348° 46' 28,58" e distância de 10.63 m até o vértice Pt693, definido pelas coordenadas E: 66.769.200 m e N: 752.362.253 m com azimute 356° 39' 59,93" e distância de 11.18 m até o vértice Pt694, definido pelas coordenadas E: 66.769.135 m e N: 752.363.369 m com azimute 356° 43' 16,55" e distância de 23.78 m até o vértice Pt695, definido pelas coordenadas E: 66.768.999 m e N: 752.365.743 m com azimute 356° 41' 14,09" e distância de 31.32 m até o vértice Pt696, definido pelas coordenadas E: 66.768.818 m e N: 752.368.870 m com azimute 356° 45' 38,45" e distância de 28.32 m até o vértice Pt697, definido pelas coordenadas E: 66.768.658 m e N: 752.371.697 m com azimute 356° 44' 07,04" e distância de 25.46 m até o vértice Pt698, definido pelas coordenadas E: 66.768.513 m e N: 752.374.239 m com azimute 356° 43' 54,42" e distância de 21.58 m até o vértice Pt699, definido pelas coordenadas E: 66.768.390 m e N: 752.376.393 m com azimute 356° 38' 41,25" e distância de 11.96 m até o vértice Pt700, definido pelas coordenadas E: 66.768.320 m e N: 752.377.587 m com azimute 19° 53' 21,43" e distância de 8.35 m até o vértice Pt701, definido pelas coordenadas E: 66.768.604 m e N: 752.378.372 m com azimute 19° 55' 32,09" e distância de 16.17 m até o vértice Pt702, definido pelas coordenadas E: 66.769.155 m e N: 752.379.892 m com azimute 19° 49' 06,73" e distância de 17.55 m até o vértice Pt703, definido pelas coordenadas E: 66.769.750 m e N: 752.381.543 m com azimute 19° 55' 37,63" e distância de 17.49 m até o vértice Pt704, definido pelas coordenadas E: 66.770.346 m e N: 752.383.187 m com azimute 19° 51' 12,83" e distância de 18.14 m até o vértice Pt705, definido pelas coordenadas E: 66.770.962 m e N: 752.384.893 m com azimute 19° 53' 29,74" e distância de 16.05 m até o vértice Pt706, definido pelas coordenadas E: 66.771.508 m e N: 752.386.402 m com azimute 19° 52' 24,77" e distância de 23.68 m até o vértice Pt707, definido pelas coordenadas E: 66.772.313 m e N: 752.388.629 m com azimute 20° 00' 55,18" e distância de 18.23 m até o vértice Pt708, definido pelas coordenadas E: 66.772.937 m e N: 752.390.342 m com azimute 19° 45' 41,21" e distância de 13.25 m até o vértice Pt709, definido pelas coordenadas E: 66.773.385 m e N: 752.391.589 m com azimute 346° 37' 17,78" e distância de 20.70 m até o vértice Pt710, definido pelas coordenadas E: 66.772.906 m e N: 752.393.603 m com azimute 346° 28' 34,16" e distância de 10.31 m até o vértice Pt711, definido pelas coordenadas E: 66.772.665 m e N: 752.394.605 m com azimute 346° 32' 57,63" e distância de 17.80 m até o vértice Pt712, definido pelas coordenadas E: 66.772.251 m e N: 752.396.336 m com azimute 346° 30' 37,91" e distância de 21.35 m até o vértice Pt713, definido pelas coordenadas E: 66.771.753 m e N: 752.398.412 m com azimute 346° 45' 13,78" e distância de 11.61 m até o vértice Pt714, definido pelas coordenadas E: 66.771.487 m e N: 752.399.542 m com azimute 326° 53' 23,32" e distância de 18.09 m até o vértice Pt715, definido pelas coordenadas E: 66.770.499 m e N: 752.401.057 m com azimute 326° 44' 57,88" e distância de 16.63 m até o vértice Pt716, definido pelas coordenadas E: 66.769.587 m e N: 752.402.448 m com azimute 326° 52' 44,82" e distância de 13.12 m até o vértice Pt717, definido pelas coordenadas E: 66.768.870 m e N: 752.403.547 m com azimute 326° 51' 50,31" e distância de 16.06 m até o vértice Pt718, definido pelas coordenadas E: 66.767.992 m e N: 752.404.892 m com azimute 333° 57' 08,20" e distância de 19.81 m até o vértice Pt719, definido pelas coordenadas E: 66.767.122 m e N: 752.406.672 m com azimute 321° 31' 01,98" e distância de 22.24 m até o vértice Pt720, definido pelas coordenadas E: 66.765.738 m e N: 752.408.413 m com azimute 299° 31' 49,53" e distância de 15.91 m até o vértice Pt721, definido

pelas coordenadas E: 66.764.354 m e N: 752.409.197 m com azimute 280° 39' 38,89" e distância de 14.54 m até o vértice Pt722, definido pelas coordenadas E: 66.762.925 m e N: 752.409.466 m com azimute 315° 51' 23,76" e distância de 96.49 m até o vértice Pt723, definido pelas coordenadas E: 66.756.205 m e N: 752.416.390 m com azimute 315° 53' 32,59" e distância de 13.62 m até o vértice Pt724, definido pelas coordenadas E: 66.755.257 m e N: 752.417.368 m com azimute 91° 23' 43,16" e distância de 263.24 m até o vértice Pt725, definido pelas coordenadas E: 66.781.573 m e N: 752.416.727 m com azimute 34° 59' 52,63" e distância de 63.31 m até o vértice Pt726, definido pelas coordenadas E: 66.785.204 m e N: 752.421.913 m com azimute 34° 58' 37,22" e distância de 59.40 m até o vértice Pt727, definido pelas coordenadas E: 66.788.609 m e N: 752.426.780 m com azimute 33° 42' 46,22" e distância de 41.87 m até o vértice Pt728, definido pelas coordenadas E: 66.790.933 m e N: 752.430.263 m com azimute 33° 33' 28,11" e distância de 86.51 m até o vértice Pt729, definido pelas coordenadas E: 66.795.715 m e N: 752.437.472 m com azimute 33° 34' 57,40" e distância de 44.37 m até o vértice Pt730, definido pelas coordenadas E: 66.798.169 m e N: 752.441.168 m com azimute 0° 55' 49,48" e distância de 20.32 m até o vértice Pt731, definido pelas coordenadas E: 66.798.202 m e N: 752.443.200 m com azimute 0° 59' 54,60" e distância de 71.73 m até o vértice Pt732, definido pelas coordenadas E: 66.798.327 m e N: 752.450.372 m com azimute 1° 12' 48,55" e distância de 42.97 m até o vértice Pt733, definido pelas coordenadas E: 66.798.418 m e N: 752.454.668 m com azimute 21° 42' 22,07" e distância de 22.33 m até o vértice Pt734, definido pelas coordenadas E: 66.799.244 m e N: 752.456.743 m com azimute 6° 53' 25,43" e distância de 33.93 m até o vértice Pt735, definido pelas coordenadas E: 66.799.651 m e N: 752.460.111 m com azimute 6° 23' 18,15" e distância de 23.64 m até o vértice Pt736, definido pelas coordenadas E: 66.799.914 m e N: 752.462.460 m com azimute 328° 22' 09,87" e distância de 50.40 m até o vértice Pt737, definido pelas coordenadas E: 66.797.271 m e N: 752.466.751 m com azimute 351° 46' 02,40" e distância de 12.64 m até o vértice Pt738, definido pelas coordenadas E: 66.797.090 m e N: 752.468.002 m com azimute 351° 35' 16,69" e distância de 25.29 m até o vértice Pt739, definido pelas coordenadas E: 66.796.720 m e N: 752.470.504 m com azimute 334° 24' 34,92" e distância de 8.15 m até o vértice Pt740, definido pelas coordenadas E: 66.796.368 m e N: 752.471.239 m com azimute 328° 03' 37,11" e distância de 10.17 m até o vértice Pt741, definido pelas coordenadas E: 66.795.830 m e N: 752.472.102 m com azimute 317° 24' 56,64" e distância de 9.06 m até o vértice Pt742, definido pelas coordenadas E: 66.795.217 m e N: 752.472.769 m com azimute 306° 07' 59,97" e distância de 7.16 m até o vértice Pt743, definido pelas coordenadas E: 66.794.639 m e N: 752.473.191 m com azimute 295° 02' 27,00" e distância de 7.23 m até o vértice Pt744, definido pelas coordenadas E: 66.793.984 m e N: 752.473.497 m com azimute 290° 34' 19,87" e distância de 8.31 m até o vértice Pt745, definido pelas coordenadas E: 66.793.206 m e N: 752.473.789 m com azimute 290° 36' 45,33" e distância de 4.74 m até o vértice Pt746, definido pelas coordenadas E: 66.792.762 m e N: 752.473.956 m com azimute 286° 04' 38,96" e distância de 4.77 m até o vértice Pt747, definido pelas coordenadas E: 66.792.304 m e N: 752.474.088 m com azimute 285° 22' 41,67" e distância de 6.94 m até o vértice Pt748, definido pelas coordenadas E: 66.791.635 m e N: 752.474.272 m com azimute 305° 48' 11,16" e distância de 31.37 m até o vértice Pt749, definido pelas coordenadas E: 66.789.091 m e N: 752.476.107 m com azimute 305° 56' 07,48" e distância de 46.72 m até o vértice Pt750, definido pelas coordenadas E: 66.785.308 m e N: 752.478.849 m com azimute 270° 27' 47,58" e distância de 75.45 m até o vértice Pt751, definido pelas coordenadas E: 66.777.763 m e N: 752.478.910 m com azimute 270° 26' 51,68" e distância de 58.87 m até o vértice Pt752, definido pelas coordenadas E: 66.771.876 m e N: 752.478.956 m com azimute 270° 38' 13,62" e distância de 24.28 m até o vértice Pt753, definido pelas coordenadas E: 66.769.448 m e N: 752.478.983 m com azimute 302° 56' 16,83" e distância de 19.86 m até o vértice Pt754, definido pelas coordenadas E: 66.767.781 m e N: 752.480.063 m com azimute 303° 02' 44,07" e distância de 45.37 m até o vértice Pt755, definido pelas coordenadas E: 66.763.978 m e N: 752.482.537 m com

azimute **303° 00' 23,25"** e distância de **42.77 m** até o vértice **Pt756**, definido pelas coordenadas **E: 66.760.391 m** e **N: 752.484.867 m** com azimute **302° 46' 35,25"** e distância de **8.35 m** até o vértice **Pt757**, definido pelas coordenadas **E: 66.759.689 m** e **N: 752.485.319 m** com azimute **41° 05' 17,21"** e distância de **66.13 m** até o vértice **Pt758**, definido pelas coordenadas **E: 66.764.035 m** e **N: 752.490.303 m** com azimute **0° 14' 45,20"** e distância de **179.42 m** até o vértice **Pt759**, definido pelas coordenadas **E: 66.764.112 m** e **N: 752.508.245 m** com azimute **85° 06' 41,76"** e distância de **30.51 m** até o vértice **Pt760**, definido pelas coordenadas **E: 66.767.152 m** e **N: 752.508.505 m** com azimute **91° 47' 58,15"** e distância de **71.02 m** até o vértice **Pt761**, definido pelas coordenadas **E: 66.774.250 m** e **N: 752.508.282 m** com azimute **94° 18' 00,04"** e distância de **28.94 m** até o vértice **Pt762**, definido pelas coordenadas **E: 66.777.136 m** e **N: 752.508.065 m** com azimute **96° 58' 51,81"** e distância de **40.48 m** até o vértice **Pt763**, definido pelas coordenadas **E: 66.781.154 m** e **N: 752.507.573 m** com azimute **95° 02' 44,56"** e distância de **87.55 m** até o vértice **Pt764**, definido pelas coordenadas **E: 66.789.875 m** e **N: 752.506.803 m** com azimute **83° 09' 51,67"** e distância de **9.58 m** até o vértice **Pt765**, definido pelas coordenadas **E: 66.790.826 m** e **N: 752.506.917 m** com azimute **66° 09' 06,78"** e distância de **11.70 m** até o vértice **Pt766**, definido pelas coordenadas **E: 66.791.896 m** e **N: 752.507.390 m** com azimute **70° 41' 07,73"** e distância de **12.15 m** até o vértice **Pt767**, definido pelas coordenadas **E: 66.793.043 m** e **N: 752.507.792 m** com azimute **89° 56' 33,53"** e distância de **9.99 m** até o vértice **Pt768**, definido pelas coordenadas **E: 66.794.042 m** e **N: 752.507.793 m** com azimute **101° 45' 26,75"** e distância de **15.07 m** até o vértice **Pt769**, definido pelas coordenadas **E: 66.795.517 m** e **N: 752.507.486 m** com azimute **109° 19' 49,18"** e distância de **27.52 m** até o vértice **Pt770**, definido pelas coordenadas **E: 66.798.114 m** e **N: 752.506.575 m** com azimute **105° 28' 30,92"** e distância de **22.60 m** até o vértice **Pt771**, definido pelas coordenadas **E: 66.800.292 m** e **N: 752.505.972 m** com azimute **88° 29' 10,43"** e distância de **33.31 m** até o vértice **Pt772**, definido pelas coordenadas **E: 66.803.622 m** e **N: 752.506.060 m** com azimute **130° 45' 30,80"** e distância de **17.78 m** até o vértice **Pt773**, definido pelas coordenadas **E: 66.804.969 m** e **N: 752.504.899 m** com azimute **132° 25' 48,70"** e distância de **46.05 m** até o vértice **Pt774**, definido pelas coordenadas **E: 66.808.368 m** e **N: 752.501.792 m** com azimute **124° 29' 18,32"** e distância de **11.74 m** até o vértice **Pt775**, definido pelas coordenadas **E: 66.809.336 m** e **N: 752.501.127 m** com azimute **113° 25' 55,80"** e distância de **30.28 m** até o vértice **Pt776**, definido pelas coordenadas **E: 66.812.114 m** e **N: 752.499.923 m** com azimute **106° 57' 23,76"** e distância de **15.57 m** até o vértice **Pt777**, definido pelas coordenadas **E: 66.813.603 m** e **N: 752.499.469 m** com azimute **98° 47' 29,77"** e distância de **22.05 m** até o vértice **Pt778**, definido pelas coordenadas **E: 66.815.782 m** e **N: 752.499.132 m** com azimute **92° 19' 52,91"** e distância de **11.80 m** até o vértice **Pt779**, definido pelas coordenadas **E: 66.816.961 m** e **N: 752.499.084 m** com azimute **78° 24' 55,31"** e distância de **11.45 m** até o vértice **Pt780**, definido pelas coordenadas **E: 66.818.083 m** e **N: 752.499.314 m** com azimute **72° 21' 05,34"** e distância de **15.44 m** até o vértice **Pt781**, definido pelas coordenadas **E: 66.819.554 m** e **N: 752.499.782 m** com azimute **71° 08' 48,63"** e distância de **6.07 m** até o vértice **Pt782**, definido pelas coordenadas **E: 66.820.128 m** e **N: 752.499.978 m** com azimute **70° 52' 25,28"** e distância de **12.06 m** até o vértice **Pt783**, definido pelas coordenadas **E: 66.821.267 m** e **N: 752.500.373 m** com azimute **77° 24' 11,61"** e distância de **15.54 m** até o vértice **Pt784**, definido pelas coordenadas **E: 66.822.784 m** e **N: 752.500.712 m** com azimute **93° 12' 30,16"** e distância de **14.47 m** até o vértice **Pt785**, definido pelas coordenadas **E: 66.824.229 m** e **N: 752.500.631 m** com azimute **97° 37' 35,57"** e distância de **9.49 m** até o vértice **Pt786**, definido pelas coordenadas **E: 66.825.170 m** e **N: 752.500.505 m** com azimute **98° 09' 26,14"** e distância de **8.95 m** até o vértice **Pt787**, definido pelas coordenadas **E: 66.826.056 m** e **N: 752.500.378 m** com azimute **74° 23' 45,79"** e distância de **4.61 m** até o vértice **Pt788**, definido pelas coordenadas **E: 66.826.500 m** e **N: 752.500.502 m** com azimute **45° 00' 00,00"** e distância de **4.36 m** até o vértice **Pt789**, definido pelas coordenadas **E: 66.826.808 m** e **N: 752.500.810 m** com azimute **14° 48' 04,92"** e distância de **13.62 m** até o vértice

Pt790, definido pelas coordenadas **E: 66.827.156 m** e **N: 752.502.127 m** com azimute **13° 19' 56,88''** e distância de **20.34 m** até o vértice **Pt791**, definido pelas coordenadas **E: 66.827.625 m** e **N: 752.504.106 m** com azimute **93° 05' 02,00''** e distância de **612.85 m** até o vértice **Pt792**, definido pelas coordenadas **E: 66.888.821 m** e **N: 752.500.809 m** com azimute **93° 19' 32,87''** e distância de **144.79 m** até o vértice **Pt793**, definido pelas coordenadas **E: 66.903.276 m** e **N: 752.499.969 m** com azimute **25° 22' 48,14''** e distância de **170.62 m** até o vértice **Pt794**, definido pelas coordenadas **E: 66.910.589 m** e **N: 752.515.384 m** com azimute **25° 53' 21,22''** e distância de **79.24 m** até o vértice **Pt795**, definido pelas coordenadas **E: 66.914.049 m** e **N: 752.522.513 m** com azimute **23° 56' 56,70''** e distância de **134.53 m** até o vértice **Pt796**, definido pelas coordenadas **E: 66.919.510 m** e **N: 752.534.808 m** com azimute **347° 38' 40,19''** e distância de **37.29 m** até o vértice **Pt797**, definido pelas coordenadas **E: 66.918.712 m** e **N: 752.538.451 m** com azimute **70° 13' 47,60''** e distância de **31.49 m** até o vértice **Pt798**, definido pelas coordenadas **E: 66.921.675 m** e **N: 752.539.516 m** com azimute **73° 30' 05,13''** e distância de **24.61 m** até o vértice **Pt799**, definido pelas coordenadas **E: 66.924.035 m** e **N: 752.540.215 m** com azimute **72° 41' 56,95''** e distância de **84.20 m** até o vértice **Pt800**, definido pelas coordenadas **E: 66.932.074 m** e **N: 752.542.719 m** com azimute **70° 41' 41,21''** e distância de **60.59 m** até o vértice **Pt801**, definido pelas coordenadas **E: 66.937.792 m** e **N: 752.544.722 m** com azimute **67° 45' 00,26''** e distância de **79.94 m** até o vértice **Pt802**, definido pelas coordenadas **E: 66.945.191 m** e **N: 752.547.749 m** com azimute **63° 14' 20,19''** e distância de **133.34 m** até o vértice **Pt803**, definido pelas coordenadas **E: 66.957.097 m** e **N: 752.553.753 m** com azimute **49° 14' 25,77''** e distância de **36.53 m** até o vértice **Pt804**, definido pelas coordenadas **E: 66.959.864 m** e **N: 752.556.138 m** com azimute **34° 23' 40,16''** e distância de **26.39 m** até o vértice **Pt805**, definido pelas coordenadas **E: 66.961.355 m** e **N: 752.558.316 m** com azimute **22° 18' 22,34''** e distância de **31.19 m** até o vértice **Pt806**, definido pelas coordenadas **E: 66.962.539 m** e **N: 752.561.202 m** com azimute **23° 08' 29,82''** e distância de **25.09 m** até o vértice **Pt807**, definido pelas coordenadas **E: 66.963.525 m** e **N: 752.563.509 m** com azimute **37° 02' 21,43''** e distância de **24.35 m** até o vértice **Pt808**, definido pelas coordenadas **E: 66.964.992 m** e **N: 752.565.453 m** com azimute **61° 20' 34,99''** e distância de **34.43 m** até o vértice **Pt809**, definido pelas coordenadas **E: 66.968.013 m** e **N: 752.567.104 m** com azimute **66° 06' 11,43''** e distância de **31.89 m** até o vértice **Pt810**, definido pelas coordenadas **E: 66.970.929 m** e **N: 752.568.396 m** com azimute **71° 19' 24,48''** e distância de **45.75 m** até o vértice **Pt811**, definido pelas coordenadas **E: 66.975.263 m** e **N: 752.569.861 m** com azimute **68° 41' 53,22''** e distância de **169.76 m** até o vértice **Pt812**, definido pelas coordenadas **E: 66.991.079 m** e **N: 752.576.028 m** com azimute **337° 46' 40,82''** e distância de **229.19 m** até o vértice **Pt813**, definido pelas coordenadas **E: 66.982.411 m** e **N: 752.597.245 m** com azimute **343° 45' 01,24''** e distância de **10.86 m** até o vértice **Pt814**, definido pelas coordenadas **E: 66.982.107 m** e **N: 752.598.288 m** com azimute **15° 48' 48,30''** e distância de **4.77 m** até o vértice **Pt815**, definido pelas coordenadas **E: 66.982.237 m** e **N: 752.598.747 m** com azimute **46° 53' 24,95''** e distância de **4.29 m** até o vértice **Pt816**, definido pelas coordenadas **E: 66.982.550 m** e **N: 752.599.040 m** com azimute **74° 09' 43,20''** e distância de **4.40 m** até o vértice **Pt817**, definido pelas coordenadas **E: 66.982.973 m** e **N: 752.599.160 m** com azimute **94° 03' 19,07''** e distância de **92.90 m** até o vértice **Pt818**, definido pelas coordenadas **E: 66.992.240 m** e **N: 752.598.503 m** com azimute **63° 21' 37,24''** e distância de **10.30 m** até o vértice **Pt819**, definido pelas coordenadas **E: 66.993.161 m** e **N: 752.598.965 m** com azimute **60° 29' 12,79''** e distância de **11.65 m** até o vértice **Pt820**, definido pelas coordenadas **E: 66.994.175 m** e **N: 752.599.539 m** com azimute **55° 49' 58,19''** e distância de **11.32 m** até o vértice **Pt821**, definido pelas coordenadas **E: 66.995.112 m** e **N: 752.600.175 m** com azimute **52° 09' 49,88''** e distância de **14.23 m** até o vértice **Pt822**, definido pelas coordenadas **E: 66.996.236 m** e **N: 752.601.048 m** com azimute **50° 52' 52,15''** e distância de **18.91 m** até o vértice **Pt823**, definido pelas coordenadas **E: 66.997.703 m** e **N: 752.602.241 m** com azimute **43° 58' 51,13''** e distância de **22.26 m** até o vértice **Pt824**, definido pelas coordenadas **E: 66.999.249**

m e N: 752.603.843 m com azimute **38° 27' 57,73"** e distância de **23.55 m** até o vértice **Pt825**, definido pelas coordenadas **E: 67.000.714 m** e **N: 752.605.687 m** com azimute **35° 57' 23,76"** e distância de **23.21 m** até o vértice **Pt826**, definido pelas coordenadas **E: 67.002.077 m** e **N: 752.607.566 m** com azimute **33° 10' 28,38"** e distância de **46.55 m** até o vértice **Pt827**, definido pelas coordenadas **E: 67.004.624 m** e **N: 752.611.462 m** com azimute **322° 40' 37,13"** e distância de **29.59 m** até o vértice **Pt828**, definido pelas coordenadas **E: 67.002.830 m** e **N: 752.613.815 m** com azimute **18° 43' 16,91"** e distância de **29.10 m** até o vértice **Pt829**, definido pelas coordenadas **E: 67.003.764 m** e **N: 752.616.571 m** com azimute **18° 48' 13,04"** e distância de **98.78 m** até o vértice **Pt830**, definido pelas coordenadas **E: 67.006.948 m** e **N: 752.625.922 m** com azimute **18° 03' 27,71"** e distância de **38.42 m** até o vértice **Pt831**, definido pelas coordenadas **E: 67.008.139 m** e **N: 752.629.575 m** com azimute **37° 59' 36,52"** e distância de **8.06 m** até o vértice **Pt832**, definido pelas coordenadas **E: 67.008.635 m** e **N: 752.630.210 m** com azimute **57° 43' 07,34"** e distância de **9.02 m** até o vértice **Pt833**, definido pelas coordenadas **E: 67.009.398 m** e **N: 752.630.692 m** com azimute **83° 57' 26,20"** e distância de **9.78 m** até o vértice **Pt834**, definido pelas coordenadas **E: 67.010.371 m** e **N: 752.630.795 m** com azimute **101° 10' 17,42"** e distância de **17.86 m** até o vértice **Pt835**, definido pelas coordenadas **E: 67.012.123 m** e **N: 752.630.449 m** com azimute **105° 45' 42,18"** e distância de **92.55 m** até o vértice **Pt836**, definido pelas coordenadas **E: 67.021.030 m** e **N: 752.627.935 m** com azimute **336° 40' 05,19"** e distância de **9.59 m** até o vértice **Pt837**, definido pelas coordenadas **E: 67.020.650 m** e **N: 752.628.816 m** com azimute **317° 57' 52,25"** e distância de **37.05 m** até o vértice **Pt838**, definido pelas coordenadas **E: 67.018.169 m** e **N: 752.631.568 m** com azimute **20° 36' 14,64"** e distância de **9.78 m** até o vértice **Pt839**, definido pelas coordenadas **E: 67.018.513 m** e **N: 752.632.483 m** com azimute **19° 47' 41,57"** e distância de **21.59 m** até o vértice **Pt840**, definido pelas coordenadas **E: 67.019.244 m** e **N: 752.634.514 m** com azimute **15° 13' 55,41"** e distância de **8.72 m** até o vértice **Pt841**, definido pelas coordenadas **E: 67.019.473 m** e **N: 752.635.355 m** com azimute **15° 06' 25,00"** e distância de **31.54 m** até o vértice **Pt842**, definido pelas coordenadas **E: 67.020.295 m** e **N: 752.638.400 m** com azimute **15° 27' 10,13"** e distância de **11.18 m** até o vértice **Pt843**, definido pelas coordenadas **E: 67.020.593 m** e **N: 752.639.478 m** com azimute **19° 20' 18,41"** e distância de **7.82 m** até o vértice **Pt844**, definido pelas coordenadas **E: 67.020.852 m** e **N: 752.640.216 m** com azimute **23° 23' 06,80"** e distância de **6.05 m** até o vértice **Pt845**, definido pelas coordenadas **E: 67.021.092 m** e **N: 752.640.771 m** com azimute **31° 34' 27,09"** e distância de **5.63 m** até o vértice **Pt846**, definido pelas coordenadas **E: 67.021.387 m** e **N: 752.641.251 m** com azimute **51° 04' 56,41"** e distância de **5.21 m** até o vértice **Pt847**, definido pelas coordenadas **E: 67.021.792 m** e **N: 752.641.578 m** com azimute **68° 34' 59,70"** e distância de **5.53 m** até o vértice **Pt848**, definido pelas coordenadas **E: 67.022.307 m** e **N: 752.641.780 m** com azimute **75° 42' 28,32"** e distância de **17.38 m** até o vértice **Pt849**, definido pelas coordenadas **E: 67.023.991 m** e **N: 752.642.209 m** com azimute **76° 56' 57,97"** e distância de **6.91 m** até o vértice **Pt850**, definido pelas coordenadas **E: 67.024.664 m** e **N: 752.642.365 m** com azimute **62° 27' 55,28"** e distância de **6.08 m** até o vértice **Pt851**, definido pelas coordenadas **E: 67.025.203 m** e **N: 752.642.646 m** com azimute **59° 12' 50,87"** e distância de **6.08 m** até o vértice **Pt852**, definido pelas coordenadas **E: 67.025.725 m** e **N: 752.642.957 m** com azimute **43° 10' 40,63"** e distância de **42.92 m** até o vértice **Pt853**, definido pelas coordenadas **E: 67.028.662 m** e **N: 752.646.087 m** com azimute **42° 57' 48,99"** e distância de **27.26 m** até o vértice **Pt854**, definido pelas coordenadas **E: 67.030.520 m** e **N: 752.648.082 m** com azimute **65° 42' 31,44"** e distância de **15.22 m** até o vértice **Pt855**, definido pelas coordenadas **E: 67.031.907 m** e **N: 752.648.708 m** com azimute **63° 27' 17,02"** e distância de **12.96 m** até o vértice **Pt856**, definido pelas coordenadas **E: 67.033.066 m** e **N: 752.649.287 m** com azimute **54° 47' 26,42"** e distância de **63.29 m** até o vértice **Pt857**, definido pelas coordenadas **E: 67.038.237 m** e **N: 752.652.936 m** com azimute **58° 51' 12,33"** e distância de **8.06 m** até o vértice **Pt858**, definido pelas coordenadas **E: 67.038.927 m** e **N: 752.653.353 m** com azimute **64° 13' 32,45"** e distância de **7.13 m**

até o vértice **Pt859**, definido pelas coordenadas **E: 67.039.569 m** e **N: 752.653.663 m** com azimute **73° 13' 47,96"** e distância de **6.20 m** até o vértice **Pt860**, definido pelas coordenadas **E: 67.040.163 m** e **N: 752.653.842 m** com azimute **79° 13' 51,83"** e distância de **8.72 m** até o vértice **Pt861**, definido pelas coordenadas **E: 67.041.020 m** e **N: 752.654.005 m** com azimute **83° 03' 47,55"** e distância de **18.88 m** até o vértice **Pt862**, definido pelas coordenadas **E: 67.042.894 m** e **N: 752.654.233 m** com azimute **71° 10' 22,07"** e distância de **49.42 m** até o vértice **Pt863**, definido pelas coordenadas **E: 67.047.572 m** e **N: 752.655.828 m** com azimute **69° 39' 09,28"** e distância de **58.18 m** até o vértice **Pt864**, definido pelas coordenadas **E: 67.053.027 m** e **N: 752.657.851 m** com azimute **71° 49' 28,44"** e distância de **50.27 m** até o vértice **Pt865**, definido pelas coordenadas **E: 67.057.803 m** e **N: 752.659.419 m** com azimute **71° 58' 01,17"** e distância de **19.83 m** até o vértice **Pt866**, definido pelas coordenadas **E: 67.059.689 m** e **N: 752.660.033 m** com azimute **70° 16' 55,06"** e distância de **16.81 m** até o vértice **Pt867**, definido pelas coordenadas **E: 67.061.271 m** e **N: 752.660.600 m** com azimute **65° 16' 47,48"** e distância de **15.28 m** até o vértice **Pt868**, definido pelas coordenadas **E: 67.062.659 m** e **N: 752.661.239 m** com azimute **67° 32' 07,06"** e distância de **13.63 m** até o vértice **Pt869**, definido pelas coordenadas **E: 67.063.919 m** e **N: 752.661.760 m** com azimute **74° 09' 41,92"** e distância de **11.03 m** até o vértice **Pt870**, definido pelas coordenadas **E: 67.064.980 m** e **N: 752.662.061 m** com azimute **77° 50' 03,21"** e distância de **13.52 m** até o vértice **Pt871**, definido pelas coordenadas **E: 67.066.302 m** e **N: 752.662.346 m** com azimute **89° 23' 28,11"** e distância de **9.41 m** até o vértice **Pt872**, definido pelas coordenadas **E: 67.067.243 m** e **N: 752.662.356 m** com azimute **95° 50' 57,92"** e distância de **11.09 m** até o vértice **Pt873**, definido pelas coordenadas **E: 67.068.346 m** e **N: 752.662.243 m** com azimute **98° 18' 00,88"** e distância de **11.43 m** até o vértice **Pt874**, definido pelas coordenadas **E: 67.069.477 m** e **N: 752.662.078 m** com azimute **94° 12' 45,43"** e distância de **11.57 m** até o vértice **Pt875**, definido pelas coordenadas **E: 67.070.631 m** e **N: 752.661.993 m** com azimute **84° 12' 58,25"** e distância de **10.12 m** até o vértice **Pt876**, definido pelas coordenadas **E: 67.071.638 m** e **N: 752.662.095 m** com azimute **78° 23' 50,38"** e distância de **9.60 m** até o vértice **Pt877**, definido pelas coordenadas **E: 67.072.578 m** e **N: 752.662.288 m** com azimute **74° 14' 14,08"** e distância de **7.33 m** até o vértice **Pt878**, definido pelas coordenadas **E: 67.073.283 m** e **N: 752.662.487 m** com azimute **54° 51' 21,50"** e distância de **12.35 m** até o vértice **Pt879**, definido pelas coordenadas **E: 67.074.293 m** e **N: 752.663.198 m** com azimute **62° 51' 06,50"** e distância de **8.79 m** até o vértice **Pt880**, definido pelas coordenadas **E: 67.075.075 m** e **N: 752.663.599 m** com azimute **73° 33' 18,80"** e distância de **8.20 m** até o vértice **Pt881**, definido pelas coordenadas **E: 67.075.861 m** e **N: 752.663.831 m** com azimute **80° 16' 42,51"** e distância de **7.99 m** até o vértice **Pt882**, definido pelas coordenadas **E: 67.076.649 m** e **N: 752.663.966 m** com azimute **84° 15' 59,38"** e distância de **17.42 m** até o vértice **Pt883**, definido pelas coordenadas **E: 67.078.382 m** e **N: 752.664.140 m** com azimute **78° 57' 59,01"** e distância de **9.35 m** até o vértice **Pt884**, definido pelas coordenadas **E: 67.079.300 m** e **N: 752.664.319 m** com azimute **76° 26' 07,70"** e distância de **87.79 m** até o vértice **Pt885**, definido pelas coordenadas **E: 67.087.834 m** e **N: 752.666.378 m** com azimute **75° 49' 33,70"** e distância de **17.15 m** até o vértice **Pt886**, definido pelas coordenadas **E: 67.089.497 m** e **N: 752.666.798 m** com azimute **69° 26' 38,24"** e distância de **9.91 m** até o vértice **Pt887**, definido pelas coordenadas **E: 67.090.425 m** e **N: 752.667.146 m** com azimute **60° 52' 09,99"** e distância de **13.19 m** até o vértice **Pt888**, definido pelas coordenadas **E: 67.091.577 m** e **N: 752.667.788 m** com azimute **54° 15' 50,11"** e distância de **9.40 m** até o vértice **Pt889**, definido pelas coordenadas **E: 67.092.340 m** e **N: 752.668.337 m** com azimute **54° 03' 51,08"** e distância de **5.52 m** até o vértice **Pt890**, definido pelas coordenadas **E: 67.092.787 m** e **N: 752.668.661 m** com azimute **65° 11' 02,02"** e distância de **5.86 m** até o vértice **Pt891**, definido pelas coordenadas **E: 67.093.319 m** e **N: 752.668.907 m** com azimute **65° 25' 16,64"** e distância de **3.87 m** até o vértice **Pt892**, definido pelas coordenadas **E: 67.093.671 m** e **N: 752.669.068 m** com azimute **67° 02' 15,74"** e distância de **6.05 m** até o vértice **Pt893**, definido pelas coordenadas **E: 67.094.228 m** e **N: 752.669.304 m** com

azimute **74° 09' 24,90"** e distância de **4.62 m** até o vértice **Pt0**, definido pelas coordenadas **E: 67.094.672 m** e **N: 752.669.430 m** com azimute **86° 53' 58,23"** e distância de **4.81 m** até o vértice **Pt1**, encerrando este perímetro.

Todas as coordenadas aqui descritas estão georreferenciadas ao Sistema Geodésico Brasileiro e encontram-se representadas no Sistema UTM, referenciadas ao Meridiano Central 51 WGr, fuso 23S, tendo como Datum o SIRGAS2000. Todos os azimutes e distâncias, área e perímetro foram calculados no plano de projeção UTM.

BAIRRO ENCANTO






BAIRROS DO MUNICÍPIO
DE
PATY DO ALFERES - RJ



BAIRRO: ENCANTO

Legenda

-  Limite Municipal de Paty do Alferes
-  Municípios Vizinhos
-  Perimetro do Bairro Encanto

Datum SIRGAS 2000
Projeção UTM - FUSO 23S
Base cartográfica: IBGE (2022)
Elaboração: Thiago Roberto Rivello da Silva
Elaborado em 2023



MEMORIAL DESCRITIVO ENCANTO

Inicia-se a descrição deste perímetro no vértice **Pt1**, definido pelas coordenadas **E: 66.080.658 m** e **N: 752.005.311 m** com azimute **142° 36' 22"** e distância de **56.41 m** até o vértice **Pt2**, definido pelas coordenadas **E: 66.084.084 m** e **N: 752.000.829 m** com azimute **141° 46' 45"** e distância de **42.41 m** até o vértice **Pt3**, definido pelas coordenadas **E: 66.086.708 m** e **N: 751.997.497 m** com azimute **140° 49' 32"** e distância de **42.77 m** até o vértice **Pt4**, definido pelas coordenadas **E: 66.089.410 m** e **N: 751.994.181 m** com azimute **141° 05' 58"** e distância de **28.62 m** até o vértice **Pt5**, definido pelas coordenadas **E: 66.091.207 m** e **N: 751.991.954 m** com azimute **140° 37' 15"** e distância de **57.97 m** até o vértice **Pt6**, definido pelas coordenadas **E: 66.094.885 m** e **N: 751.987.473 m** com azimute **140° 52' 38"** e distância de **53.93 m** até o vértice **Pt7**, definido pelas coordenadas **E: 66.098.288 m** e **N: 751.983.289 m** com azimute **123° 41' 07"** e distância de **32.51 m** até o vértice **Pt8**, definido pelas coordenadas **E: 66.100.993 m** e **N: 751.981.486 m** com azimute **123° 40' 41"** e distância de **13.25 m** até o vértice **Pt9**, definido pelas coordenadas **E: 66.102.096 m** e **N: 751.980.751 m** com azimute **213° 18' 27"** e distância de **17.86 m** até o vértice **Pt10**, definido pelas coordenadas **E: 66.101.115 m** e **N: 751.979.258 m** com azimute **196° 46' 26"** e distância de **17.67 m** até o vértice **Pt11**, definido pelas coordenadas **E: 66.100.605 m** e **N: 751.977.566 m** com azimute **181° 57' 35"** e distância de **22.22 m** até o vértice **Pt12**, definido pelas coordenadas **E: 66.100.529 m** e **N: 751.975.345 m** com azimute **169° 40' 26"** e distância de **9.60 m** até o vértice **Pt13**, definido pelas coordenadas **E: 66.100.701 m** e **N: 751.974.401 m** com azimute **169° 44' 44"** e distância de **11.18 m** até o vértice **Pt14**, definido pelas coordenadas **E: 66.100.900 m** e **N: 751.973.301 m** com azimute **169° 46' 07"** e distância de **11.15 m** até o vértice **Pt15**, definido pelas coordenadas **E: 66.101.098 m** e **N: 751.972.204 m** com azimute **167° 16' 32"** e distância de **13.67 m** até o vértice **Pt16**, definido pelas coordenadas **E: 66.101.399 m** e **N: 751.970.871 m** com azimute **167° 40' 50"** e distância de **12.47 m** até o vértice **Pt17**, definido pelas coordenadas **E: 66.101.665 m** e **N: 751.969.653 m** com azimute **167° 40' 52"** e distância de **12.14 m** até o vértice **Pt18**, definido pelas coordenadas **E: 66.101.924 m** e **N: 751.968.467 m** com azimute **167° 38' 30"** e distância de **9.11 m** até o vértice **Pt19**, definido pelas coordenadas **E: 66.102.119 m** e **N: 751.967.577 m** com azimute **168° 08' 27"** e distância de **10.02 m** até o vértice **Pt20**, definido pelas coordenadas **E: 66.102.325 m** e **N: 751.966.596 m** com azimute **168° 34' 33"** e distância de **14.74 m** até o vértice **Pt21**, definido pelas coordenadas **E: 66.102.617 m** e **N: 751.965.151 m** com azimute **168° 12' 48"** e distância de **17.92 m** até o vértice **Pt22**, definido pelas coordenadas **E: 66.102.983 m** e **N: 751.963.397 m** com azimute **167° 51' 19"** e distância de **15.21 m** até o vértice **Pt23**, definido pelas coordenadas **E: 66.103.303 m** e **N: 751.961.910 m** com azimute **166° 20' 27"** e distância de **7.37 m** até o vértice **Pt24**, definido pelas coordenadas **E: 66.103.477 m** e **N: 751.961.194 m** com azimute **165° 11' 12"** e distância de **17.52 m** até o vértice **Pt25**, definido pelas coordenadas **E: 66.103.925 m** e **N: 751.959.500 m** com azimute **192° 22' 06"** e distância de **22.83 m** até o vértice **Pt26**, definido pelas coordenadas **E: 66.103.436 m** e **N: 751.957.270 m** com azimute **195° 42' 25"** e distância de **9.90 m** até o vértice **Pt27**, definido pelas coordenadas **E: 66.103.168 m** e **N: 751.956.317 m** com azimute **187° 21' 48"** e distância de **8.35 m** até o vértice **Pt28**, definido pelas coordenadas **E: 66.103.061 m** e **N: 751.955.489 m** com azimute **181° 20' 31"** e distância de **8.11 m** até o vértice **Pt29**, definido pelas coordenadas **E: 66.103.042 m** e **N: 751.954.678 m** com azimute **177° 08' 26"** e distância de **10.02 m** até o vértice **Pt30**, definido pelas coordenadas **E: 66.103.092 m** e **N: 751.953.677 m** com azimute **189° 08' 12"** e distância de **18.51 m** até o vértice **Pt31**, definido pelas coordenadas **E: 66.102.798 m** e **N: 751.951.849 m** com azimute **194° 36' 22"** e distância de **11.46 m** até o vértice **Pt32**, definido pelas coordenadas **E: 66.102.509 m** e **N: 751.950.740 m** com azimute **208° 29' 30"** e distância de **10.77 m** até o vértice **Pt33**, definido pelas coordenadas **E: 66.101.995 m** e **N: 751.949.793 m** com azimute **200° 49' 43"** e distância de **11.81 m** até o vértice **Pt34**, definido pelas coordenadas **E: 66.101.575 m** e **N: 751.948.689 m** com azimute **215° 51' 39"** e distância de **33.39 m**

até o vértice **Pt35**, definido pelas coordenadas **E: 66.099.619 m** e **N: 751.945.983 m** com azimute **232° 36' 42"** e distância de **39.56 m** até o vértice **Pt36**, definido pelas coordenadas **E: 66.096.476 m** e **N: 751.943.581 m** com azimute **248° 04' 55"** e distância de **25.56 m** até o vértice **Pt37**, definido pelas coordenadas **E: 66.094.105 m** e **N: 751.942.627 m** com azimute **248° 09' 13"** e distância de **21.31 m** até o vértice **Pt38**, definido pelas coordenadas **E: 66.092.127 m** e **N: 751.941.834 m** com azimute **247° 29' 06"** e distância de **46.22 m** até o vértice **Pt39**, definido pelas coordenadas **E: 66.087.857 m** e **N: 751.940.064 m** com azimute **230° 09' 08"** e distância de **24.33 m** até o vértice **Pt40**, definido pelas coordenadas **E: 66.085.989 m** e **N: 751.938.505 m** com azimute **213° 09' 40"** e distância de **22.23 m** até o vértice **Pt41**, definido pelas coordenadas **E: 66.084.773 m** e **N: 751.936.644 m** com azimute **187° 16' 38"** e distância de **27.55 m** até o vértice **Pt42**, definido pelas coordenadas **E: 66.084.424 m** e **N: 751.933.911 m** com azimute **161° 10' 22"** e distância de **44.34 m** até o vértice **Pt43**, definido pelas coordenadas **E: 66.085.855 m** e **N: 751.929.714 m** com azimute **147° 47' 39"** e distância de **35.12 m** até o vértice **Pt44**, definido pelas coordenadas **E: 66.087.727 m** e **N: 751.926.742 m** com azimute **147° 59' 30"** e distância de **20.41 m** até o vértice **Pt45**, definido pelas coordenadas **E: 66.088.809 m** e **N: 751.925.011 m** com azimute **147° 51' 22"** e distância de **17.99 m** até o vértice **Pt46**, definido pelas coordenadas **E: 66.089.766 m** e **N: 751.923.488 m** com azimute **143° 16' 49"** e distância de **41.98 m** até o vértice **Pt47**, definido pelas coordenadas **E: 66.092.276 m** e **N: 751.920.123 m** com azimute **142° 57' 59"** e distância de **12.60 m** até o vértice **Pt48**, definido pelas coordenadas **E: 66.093.035 m** e **N: 751.919.117 m** com azimute **143° 21' 10"** e distância de **15.43 m** até o vértice **Pt49**, definido pelas coordenadas **E: 66.093.956 m** e **N: 751.917.879 m** com azimute **143° 15' 47"** e distância de **18.11 m** até o vértice **Pt50**, definido pelas coordenadas **E: 66.095.039 m** e **N: 751.916.428 m** com azimute **139° 01' 24"** e distância de **2.32 m** até o vértice **Pt51**, definido pelas coordenadas **E: 66.095.191 m** e **N: 751.916.253 m** com azimute **139° 19' 02"** e distância de **12.96 m** até o vértice **Pt52**, definido pelas coordenadas **E: 66.096.036 m** e **N: 751.915.270 m** com azimute **139° 01' 45"** e distância de **13.79 m** até o vértice **Pt53**, definido pelas coordenadas **E: 66.096.940 m** e **N: 751.914.229 m** com azimute **139° 20' 44"** e distância de **12.88 m** até o vértice **Pt54**, definido pelas coordenadas **E: 66.097.779 m** e **N: 751.913.252 m** com azimute **138° 58' 07"** e distância de **16.76 m** até o vértice **Pt55**, definido pelas coordenadas **E: 66.098.879 m** e **N: 751.911.988 m** com azimute **139° 19' 10"** e distância de **17.27 m** até o vértice **Pt56**, definido pelas coordenadas **E: 66.100.005 m** e **N: 751.910.678 m** com azimute **139° 14' 40"** e distância de **20.16 m** até o vértice **Pt57**, definido pelas coordenadas **E: 66.101.321 m** e **N: 751.909.151 m** com azimute **139° 15' 08"** e distância de **16.12 m** até o vértice **Pt58**, definido pelas coordenadas **E: 66.102.373 m** e **N: 751.907.930 m** com azimute **139° 27' 58"** e distância de **11.08 m** até o vértice **Pt59**, definido pelas coordenadas **E: 66.103.093 m** e **N: 751.907.088 m** com azimute **139° 53' 12"** e distância de **20.25 m** até o vértice **Pt60**, definido pelas coordenadas **E: 66.104.398 m** e **N: 751.905.539 m** com azimute **139° 41' 15"** e distância de **26.48 m** até o vértice **Pt61**, definido pelas coordenadas **E: 66.106.111 m** e **N: 751.903.520 m** com azimute **139° 36' 56"** e distância de **10.90 m** até o vértice **Pt62**, definido pelas coordenadas **E: 66.106.817 m** e **N: 751.902.690 m** com azimute **138° 57' 30"** e distância de **11.57 m** até o vértice **Pt63**, definido pelas coordenadas **E: 66.107.577 m** e **N: 751.901.817 m** com azimute **139° 09' 25"** e distância de **16.19 m** até o vértice **Pt64**, definido pelas coordenadas **E: 66.108.636 m** e **N: 751.900.592 m** com azimute **139° 05' 34"** e distância de **24.17 m** até o vértice **Pt65**, definido pelas coordenadas **E: 66.110.219 m** e **N: 751.898.765 m** com azimute **139° 05' 56"** e distância de **15.14 m** até o vértice **Pt66**, definido pelas coordenadas **E: 66.111.210 m** e **N: 751.897.621 m** com azimute **79° 39' 13"** e distância de **13.53 m** até o vértice **Pt67**, definido pelas coordenadas **E: 66.112.541 m** e **N: 751.897.864 m** com azimute **79° 35' 05"** e distância de **13.44 m** até o vértice **Pt68**, definido pelas coordenadas **E: 66.113.863 m** e **N: 751.898.107 m** com azimute **83° 23' 37"** e distância de **15.21 m** até o vértice **Pt69**, definido pelas coordenadas **E: 66.115.374 m** e **N: 751.898.282 m** com azimute **83° 38' 34"** e distância de **22.31 m** até o vértice **Pt70**, definido pelas coordenadas **E: 66.117.591 m** e **N: 751.898.529 m** com azimute **86° 12' 22"** e distância de **7.56 m** até


o vértice **Pt71**, definido pelas coordenadas **E: 66.118.345 m** e **N: 751.898.579 m** com azimute **205° 13' 59"** e distância de **21.93 m** até o vértice **Pt72**, definido pelas coordenadas **E: 66.117.410 m** e **N: 751.896.595 m** com azimute **126° 27' 40"** e distância de **37.00 m** até o vértice **Pt73**, definido pelas coordenadas **E: 66.120.386 m** e **N: 751.894.396 m** com azimute **124° 42' 49"** e distância de **13.82 m** até o vértice **Pt74**, definido pelas coordenadas **E: 66.121.522 m** e **N: 751.893.609 m** com azimute **228° 59' 55"** e distância de **4.97 m** até o vértice **Pt75**, definido pelas coordenadas **E: 66.121.147 m** e **N: 751.893.283 m** com azimute **225° 22' 05"** e distância de **6.60 m** até o vértice **Pt76**, definido pelas coordenadas **E: 66.120.677 m** e **N: 751.892.819 m** com azimute **224° 05' 38"** e distância de **4.02 m** até o vértice **Pt77**, definido pelas coordenadas **E: 66.120.397 m** e **N: 751.892.530 m** com azimute **218° 30' 25"** e distância de **6.44 m** até o vértice **Pt78**, definido pelas coordenadas **E: 66.119.996 m** e **N: 751.892.026 m** com azimute **213° 52' 38"** e distância de **5.09 m** até o vértice **Pt79**, definido pelas coordenadas **E: 66.119.712 m** e **N: 751.891.603 m** com azimute **210° 23' 26"** e distância de **8.91 m** até o vértice **Pt80**, definido pelas coordenadas **E: 66.119.261 m** e **N: 751.890.834 m** com azimute **208° 49' 42"** e distância de **10.08 m** até o vértice **Pt81**, definido pelas coordenadas **E: 66.118.775 m** e **N: 751.889.951 m** com azimute **207° 46' 23"** e distância de **11.03 m** até o vértice **Pt82**, definido pelas coordenadas **E: 66.118.261 m** e **N: 751.888.975 m** com azimute **208° 05' 01"** e distância de **12.15 m** até o vértice **Pt83**, definido pelas coordenadas **E: 66.117.689 m** e **N: 751.887.903 m** com azimute **207° 45' 31"** e distância de **6.44 m** até o vértice **Pt84**, definido pelas coordenadas **E: 66.117.389 m** e **N: 751.887.333 m** com azimute **207° 25' 11"** e distância de **7.80 m** até o vértice **Pt85**, definido pelas coordenadas **E: 66.117.030 m** e **N: 751.886.641 m** com azimute **208° 53' 12"** e distância de **6.29 m** até o vértice **Pt86**, definido pelas coordenadas **E: 66.116.726 m** e **N: 751.886.090 m** com azimute **210° 58' 53"** e distância de **11.21 m** até o vértice **Pt87**, definido pelas coordenadas **E: 66.116.149 m** e **N: 751.885.129 m** com azimute **206° 26' 44"** e distância de **19.31 m** até o vértice **Pt88**, definido pelas coordenadas **E: 66.115.289 m** e **N: 751.883.400 m** com azimute **206° 28' 01"** e distância de **10.43 m** até o vértice **Pt89**, definido pelas coordenadas **E: 66.114.824 m** e **N: 751.882.466 m** com azimute **208° 07' 19"** e distância de **15.64 m** até o vértice **Pt90**, definido pelas coordenadas **E: 66.114.087 m** e **N: 751.881.087 m** com azimute **208° 00' 58"** e distância de **12.54 m** até o vértice **Pt91**, definido pelas coordenadas **E: 66.113.498 m** e **N: 751.879.980 m** com azimute **207° 26' 52"** e distância de **9.87 m** até o vértice **Pt92**, definido pelas coordenadas **E: 66.113.043 m** e **N: 751.879.104 m** com azimute **179° 09' 19"** e distância de **21.70 m** até o vértice **Pt93**, definido pelas coordenadas **E: 66.113.075 m** e **N: 751.876.934 m** com azimute **180°** e distância de **11.75 m** até o vértice **Pt94**, definido pelas coordenadas **E: 66.113.075 m** e **N: 751.875.759 m** com azimute **182° 28' 24"** e distância de **24.56 m** até o vértice **Pt95**, definido pelas coordenadas **E: 66.112.969 m** e **N: 751.873.305 m** com azimute **181° 09' 24"** e distância de **26.26 m** até o vértice **Pt96**, definido pelas coordenadas **E: 66.112.916 m** e **N: 751.870.680 m** com azimute **179° 56' 56"** e distância de **11.23 m** até o vértice **Pt97**, definido pelas coordenadas **E: 66.112.917 m** e **N: 751.869.557 m** com azimute **178° 27' 12"** e distância de **10.74 m** até o vértice **Pt98**, definido pelas coordenadas **E: 66.112.946 m** e **N: 751.868.483 m** com azimute **181° 33' 30"** e distância de **18.39 m** até o vértice **Pt99**, definido pelas coordenadas **E: 66.112.896 m** e **N: 751.866.645 m** com azimute **181° 40' 39"** e distância de **25.96 m** até o vértice **Pt100**, definido pelas coordenadas **E: 66.112.820 m** e **N: 751.864.050 m** com azimute **181° 31' 00"** e distância de **17.76 m** até o vértice **Pt101**, definido pelas coordenadas **E: 66.112.773 m** e **N: 751.862.275 m** com azimute **181° 34' 04"** e distância de **23.03 m** até o vértice **Pt102**, definido pelas coordenadas **E: 66.112.710 m** e **N: 751.859.973 m** com azimute **179° 06' 51"** e distância de **11.64 m** até o vértice **Pt103**, definido pelas coordenadas **E: 66.112.728 m** e **N: 751.858.809 m** com azimute **183° 51' 16"** e distância de **34.96 m** até o vértice **Pt104**, definido pelas coordenadas **E: 66.112.493 m** e **N: 751.855.321 m** com azimute **224° 28' 22"** e distância de **34.57 m** até o vértice **Pt105**, definido pelas coordenadas **E: 66.110.071 m** e **N: 751.852.854 m** com azimute **247° 22' 19"** e distância de **21.62 m** até o vértice **Pt106**, definido pelas coordenadas **E: 66.108.075 m** e **N: 751.852.022 m** com azimute

270° 34' 59" e distância de 13.76 m até o vértice Pt107, definido pelas coordenadas E: 66.106.699 m e N: 751.852.036 m com azimute 293° 22' 20" e distância de 24.25 m até o vértice Pt108, definido pelas coordenadas E: 66.104.473 m e N: 751.852.998 m com azimute 316° 35' 58" e distância de 28.63 m até o vértice Pt109, definido pelas coordenadas E: 66.102.506 m e N: 751.855.078 m com azimute 319° 27' 29" e distância de 34.48 m até o vértice Pt110, definido pelas coordenadas E: 66.100.265 m e N: 751.857.698 m com azimute 323° 44' 49" e distância de 38.27 m até o vértice Pt111, definido pelas coordenadas E: 66.098.002 m e N: 751.860.784 m com azimute 328° 49' 14" e distância de 18.68 m até o vértice Pt112, definido pelas coordenadas E: 66.097.035 m e N: 751.862.382 m com azimute 336° 24' 11" e distância de 24.36 m até o vértice Pt113, definido pelas coordenadas E: 66.096.060 m e N: 751.864.614 m com azimute 345° 47' 34" e distância de 25.18 m até o vértice Pt114, definido pelas coordenadas E: 66.095.442 m e N: 751.867.055 m com azimute 356° 48' 27" e distância de 35.01 m até o vértice Pt115, definido pelas coordenadas E: 66.095.247 m e N: 751.870.551 m com azimute 354° 04' 01" e distância de 26.89 m até o vértice Pt116, definido pelas coordenadas E: 66.094.969 m e N: 751.873.226 m com azimute 350° 37' 28" e distância de 33.64 m até o vértice Pt117, definido pelas coordenadas E: 66.094.421 m e N: 751.876.545 m com azimute 338° 20' 32" e distância de 26.66 m até o vértice Pt118, definido pelas coordenadas E: 66.093.437 m e N: 751.879.023 m com azimute 319° 22' 12" e distância de 25.98 m até o vértice Pt119, definido pelas coordenadas E: 66.091.745 m e N: 751.880.995 m com azimute 309° 41' 05" e distância de 40.07 m até o vértice Pt120, definido pelas coordenadas E: 66.088.661 m e N: 751.883.554 m com azimute 308° 41' 41" e distância de 54.02 m até o vértice Pt121, definido pelas coordenadas E: 66.084.445 m e N: 751.886.931 m com azimute 303° 54' 51" e distância de 51.78 m até o vértice Pt122, definido pelas coordenadas E: 66.080.148 m e N: 751.889.820 m com azimute 300° 02' 18" e distância de 45.03 m até o vértice Pt123, definido pelas coordenadas E: 66.076.250 m e N: 751.892.074 m com azimute 298° 01' 58" e distância de 33.00 m até o vértice Pt124, definido pelas coordenadas E: 66.073.337 m e N: 751.893.625 m com azimute 291° 53' 07" e distância de 54.59 m até o vértice Pt125, definido pelas coordenadas E: 66.068.271 m e N: 751.895.660 m com azimute 290° 22' 35" e distância de 59.74 m até o vértice Pt126, definido pelas coordenadas E: 66.062.671 m e N: 751.897.740 m com azimute 288° 02' 20" e distância de 53.06 m até o vértice Pt127, definido pelas coordenadas E: 66.057.626 m e N: 751.899.383 m com azimute 287° 21' 10" e distância de 89.42 m até o vértice Pt128, definido pelas coordenadas E: 66.049.091 m e N: 751.902.050 m com azimute 291° 14' 40" e distância de 39.55 m até o vértice Pt129, definido pelas coordenadas E: 66.045.405 m e N: 751.903.483 m com azimute 295° 02' 44" e distância de 25.30 m até o vértice Pt130, definido pelas coordenadas E: 66.043.113 m e N: 751.904.554 m com azimute 301° 32' 19" e distância de 20.17 m até o vértice Pt131, definido pelas coordenadas E: 66.041.394 m e N: 751.905.609 m com azimute 310° 15' 41" e distância de 68.39 m até o vértice Pt132, definido pelas coordenadas E: 66.036.175 m e N: 751.910.029 m com azimute 318° 52' 44" e distância de 88.95 m até o vértice Pt133, definido pelas coordenadas E: 66.030.325 m e N: 751.916.730 m com azimute 323° 33' 43" e distância de 66.59 m até o vértice Pt134, definido pelas coordenadas E: 66.026.370 m e N: 751.922.087 m com azimute 327° 57' 30" e distância de 75.11 m até o vértice Pt135, definido pelas coordenadas E: 66.022.385 m e N: 751.928.454 m com azimute 17° 16' 23" e distância de 24.48 m até o vértice Pt136, definido pelas coordenadas E: 66.023.112 m e N: 751.930.792 m com azimute 17° 23' 26" e distância de 25.33 m até o vértice Pt137, definido pelas coordenadas E: 66.023.869 m e N: 751.933.209 m com azimute 17° 13' 52" e distância de 41.39 m até o vértice Pt138, definido pelas coordenadas E: 66.025.095 m e N: 751.937.162 m com azimute 16° 58' 44" e distância de 39.83 m até o vértice Pt139, definido pelas coordenadas E: 66.026.258 m e N: 751.940.971 m com azimute 19° 06' 16" e distância de 9.47 m até o vértice Pt140, definido pelas coordenadas E: 66.026.568 m e N: 751.941.866 m com azimute 19° 01' 47" e distância de 35.64 m até o vértice Pt141, definido pelas coordenadas E: 66.027.730 m e N: 751.945.235 m com azimute

18° 29' 55" e distância de **37.00 m** até o vértice **Pt142**, definido pelas coordenadas **E: 66.028.904 m** e **N: 751.948.744 m** com azimute **18° 24' 03"** e distância de **31.96 m** até o vértice **Pt143**, definido pelas coordenadas **E: 66.029.913 m** e **N: 751.951.777 m** com azimute **18° 25' 49"** e distância de **38.62 m** até o vértice **Pt144**, definido pelas coordenadas **E: 66.031.134 m** e **N: 751.955.441 m** com azimute **19° 48' 14"** e distância de **12.84 m** até o vértice **Pt145**, definido pelas coordenadas **E: 66.031.569 m** e **N: 751.956.649 m** com azimute **19° 48' 15"** e distância de **53.33 m** até o vértice **Pt146**, definido pelas coordenadas **E: 66.033.376 m** e **N: 751.961.667 m** com azimute **119° 03' 24"** e distância de **26.54 m** até o vértice **Pt147**, definido pelas coordenadas **E: 66.035.696 m** e **N: 751.960.378 m** com azimute **39° 32' 40"** e distância de **37.93 m** até o vértice **Pt148**, definido pelas coordenadas **E: 66.038.111 m** e **N: 751.963.303 m** com azimute **35° 24' 20"** e distância de **9.08 m** até o vértice **Pt149**, definido pelas coordenadas **E: 66.038.637 m** e **N: 751.964.043 m** com azimute **35° 34' 19"** e distância de **33.11 m** até o vértice **Pt150**, definido pelas coordenadas **E: 66.040.563 m** e **N: 751.966.736 m** com azimute **41° 36' 20"** e distância de **6.81 m** até o vértice **Pt151**, definido pelas coordenadas **E: 66.041.015 m** e **N: 751.967.245 m** com azimute **41° 13' 06"** e distância de **23.26 m** até o vértice **Pt152**, definido pelas coordenadas **E: 66.042.548 m** e **N: 751.968.995 m** com azimute **35° 05' 41"** e distância de **26.02 m** até o vértice **Pt153**, definido pelas coordenadas **E: 66.044.044 m** e **N: 751.971.124 m** com azimute **40° 32' 06"** e distância de **28.16 m** até o vértice **Pt154**, definido pelas coordenadas **E: 66.045.874 m** e **N: 751.973.264 m** com azimute **42° 27' 29"** e distância de **36.19 m** até o vértice **Pt155**, definido pelas coordenadas **E: 66.048.317 m** e **N: 751.975.934 m** com azimute **40° 04' 03"** e distância de **22.70 m** até o vértice **Pt156**, definido pelas coordenadas **E: 66.049.778 m** e **N: 751.977.671 m** com azimute **40° 57' 37"** e distância de **27.00 m** até o vértice **Pt157**, definido pelas coordenadas **E: 66.051.548 m** e **N: 751.979.710 m** com azimute **117° 11' 07"** e distância de **43.80 m** até o vértice **Pt158**, definido pelas coordenadas **E: 66.055.444 m** e **N: 751.977.709 m** com azimute **124° 08' 27"** e distância de **22.56 m** até o vértice **Pt159**, definido pelas coordenadas **E: 66.057.311 m** e **N: 751.976.443 m** com azimute **357° 43' 57"** e distância de **53.33 m** até o vértice **Pt160**, definido pelas coordenadas **E: 66.057.100 m** e **N: 751.981.772 m** com azimute **357° 37' 01"** e distância de **33.43 m** até o vértice **Pt161**, definido pelas coordenadas **E: 66.056.961 m** e **N: 751.985.112 m** com azimute **357° 44' 48"** e distância de **36.12 m** até o vértice **Pt162**, definido pelas coordenadas **E: 66.056.819 m** e **N: 751.988.721 m** com azimute **357° 31' 38"** e distância de **26.89 m** até o vértice **Pt163**, definido pelas coordenadas **E: 66.056.703 m** e **N: 751.991.407 m** com azimute **59° 09' 08"** e distância de **63.60 m** até o vértice **Pt164**, definido pelas coordenadas **E: 66.062.163 m** e **N: 751.994.668 m** com azimute **60° 05' 22"** e distância de **67.82 m** até o vértice **Pt165**, definido pelas coordenadas **E: 66.068.042 m** e **N: 751.998.050 m** com azimute **59° 58' 04"** e distância de **36.60 m** até o vértice **Pt166**, definido pelas coordenadas **E: 66.071.211 m** e **N: 751.999.882 m** com azimute **60° 15' 25"** e distância de **37.67 m** até o vértice **Pt167**, definido pelas coordenadas **E: 66.074.482 m** e **N: 752.001.751 m** com azimute **60° 00' 45"** e distância de **38.35 m** até o vértice **Pt0**, definido pelas coordenadas **E: 66.077.804 m** e **N: 752.003.668 m** com azimute **60° 04' 18"** e distância de **32.93 m** até o vértice **Pt1**, encerrando este perímetro.

Todas as coordenadas aqui descritas estão georreferenciadas ao Sistema Geodésico Brasileiro e encontram-se representadas no Sistema UTM, referenciadas ao Meridiano Central 51 WGr, fuso 23S, tendo como Datum o SIRGAS2000. Todos os azimutes e distâncias, área e perímetro foram calculados no plano de projeção UTM.

BAIRRO ESPERANÇA



BAIRROS DO MUNICÍPIO
DE
PATY DO ALFERES - RJ



BAIRRO: ESPERANÇA

Legenda

- Limite Municipal de Paty do Alferes
- Municípios Vizinhos
- Perímetro do Bairro Esperança

Datum SIRGAS 2000
Projeção UTM - FUSO 23S
Base cartográfica: IBGE (2022)
Elaboração: Thiago Roberto Rivelto da Silva
Elaborado em 2023



MEMORIAL DESCRITIVO ESPERANÇA

Inicia-se a descrição deste perímetro no vértice **Pt1**, definido pelas coordenadas **E: 66.211.793 m** e **N: 751.850.550 m** com azimute **146° 44' 51"** e distância de **12.71 m** até o vértice **Pt2**, definido pelas coordenadas **E: 66.212.490 m** e **N: 751.849.487 m** com azimute **144° 26' 50"** e distância de **8.79 m** até o vértice **Pt3**, definido pelas coordenadas **E: 66.213.001 m** e **N: 751.848.772 m** com azimute **143° 29' 04"** e distância de **20.37 m** até o vértice **Pt4**, definido pelas coordenadas **E: 66.214.213 m** e **N: 751.847.135 m** com azimute **145° 54' 35"** e distância de **24.62 m** até o vértice **Pt5**, definido pelas coordenadas **E: 66.215.593 m** e **N: 751.845.096 m** com azimute **238° 33' 56"** e distância de **10.85 m** até o vértice **Pt6**, definido pelas coordenadas **E: 66.214.667 m** e **N: 751.844.530 m** com azimute **151° 55' 18"** e distância de **5.76 m** até o vértice **Pt7**, definido pelas coordenadas **E: 66.214.938 m** e **N: 751.844.022 m** com azimute **145° 41' 51"** e distância de **23.62 m** até o vértice **Pt8**, definido pelas coordenadas **E: 66.216.269 m** e **N: 751.842.071 m** com azimute **146° 03' 28"** e distância de **24.59 m** até o vértice **Pt9**, definido pelas coordenadas **E: 66.217.642 m** e **N: 751.840.031 m** com azimute **146° 10' 50"** e distância de **36.83 m** até o vértice **Pt10**, definido pelas coordenadas **E: 66.219.692 m** e **N: 751.836.971 m** com azimute **148° 09' 32"** e distância de **26.99 m** até o vértice **Pt11**, definido pelas coordenadas **E: 66.221.116 m** e **N: 751.834.678 m** com azimute **147° 54' 09"** e distância de **15.17 m** até o vértice **Pt12**, definido pelas coordenadas **E: 66.221.922 m** e **N: 751.833.393 m** com azimute **164° 13' 18"** e distância de **9.41 m** até o vértice **Pt13**, definido pelas coordenadas **E: 66.222.178 m** e **N: 751.832.487 m** com azimute **175° 57' 05"** e distância de **5.52 m** até o vértice **Pt14**, definido pelas coordenadas **E: 66.222.217 m** e **N: 751.831.936 m** com azimute **151° 45' 12"** e distância de **5.03 m** até o vértice **Pt15**, definido pelas coordenadas **E: 66.222.455 m** e **N: 751.831.493 m** com azimute **100° 58' 22"** e distância de **51.33 m** até o vértice **Pt16**, definido pelas coordenadas **E: 66.227.494 m** e **N: 751.830.516 m** com azimute **99° 15' 33"** e distância de **12.99 m** até o vértice **Pt17**, definido pelas coordenadas **E: 66.228.776 m** e **N: 751.830.307 m** com azimute **134° 24' 51"** e distância de **3.46 m** até o vértice **Pt18**, definido pelas coordenadas **E: 66.229.023 m** e **N: 751.830.065 m** com azimute **143° 58' 21"** e distância de **4.76 m** até o vértice **Pt19**, definido pelas coordenadas **E: 66.229.303 m** e **N: 751.829.680 m** com azimute **160° 25' 46"** e distância de **4.63 m** até o vértice **Pt20**, definido pelas coordenadas **E: 66.229.458 m** e **N: 751.829.244 m** com azimute **172° 46' 38"** e distância de **10.90 m** até o vértice **Pt21**, definido pelas coordenadas **E: 66.229.595 m** e **N: 751.828.163 m** com azimute **170° 50' 16"** e distância de **9.11 m** até o vértice **Pt22**, definido pelas coordenadas **E: 66.229.740 m** e **N: 751.827.264 m** com azimute **171° 38' 45"** e distância de **21.34 m** até o vértice **Pt23**, definido pelas coordenadas **E: 66.230.050 m** e **N: 751.825.153 m** com azimute **170° 35' 40"** e distância de **31.57 m** até o vértice **Pt24**, definido pelas coordenadas **E: 66.230.566 m** e **N: 751.822.038 m** com azimute **171° 23' 04"** e distância de **35.38 m** até o vértice **Pt25**, definido pelas coordenadas **E: 66.231.096 m** e **N: 751.818.540 m** com azimute **171° 45' 35"** e distância de **69.14 m** até o vértice **Pt26**, definido pelas coordenadas **E: 66.232.087 m** e **N: 751.811.697 m** com azimute **167° 02' 33"** e distância de **13.91 m** até o vértice **Pt27**, definido pelas coordenadas **E: 66.232.399 m** e **N: 751.810.341 m** com azimute **161° 16' 57"** e distância de **13.46 m** até o vértice **Pt28**, definido pelas coordenadas **E: 66.232.831 m** e **N: 751.809.066 m** com azimute **154° 01' 43"** e distância de **26.33 m** até o vértice **Pt29**, definido pelas coordenadas **E: 66.233.984 m** e **N: 751.806.699 m** com azimute **148° 18' 08"** e distância de **15.80 m** até o vértice **Pt30**, definido pelas coordenadas **E: 66.234.814 m** e **N: 751.805.355 m** com azimute **143° 29' 42"** e distância de **15.08 m** até o vértice **Pt31**, definido pelas coordenadas **E: 66.235.711 m** e **N: 751.804.143 m** com azimute **131° 24' 01"** e distância de **15.09 m** até o vértice **Pt32**, definido pelas coordenadas **E: 66.236.843 m** e **N: 751.803.145 m** com azimute **119° 49' 27"** e distância de **17.94 m** até o vértice **Pt33**, definido pelas coordenadas **E: 66.238.399 m** e **N: 751.802.253 m** com azimute

112° 32' 28" e distância de 55.95 m até o vértice Pt34, definido pelas coordenadas E: 66.243.567 m e N: 751.800.108 m com azimute 110° 49' 15" e distância de 6.84 m até o vértice Pt35, definido pelas coordenadas E: 66.244.206 m e N: 751.799.865 m com azimute 112° 54' 52" e distância de 64.34 m até o vértice Pt36, definido pelas coordenadas E: 66.250.132 m e N: 751.797.360 m com azimute 113° 57' 25" e distância de 52.58 m até o vértice Pt37, definido pelas coordenadas E: 66.254.937 m e N: 751.795.225 m com azimute 116° 50' 09" e distância de 17.03 m até o vértice Pt38, definido pelas coordenadas E: 66.256.457 m e N: 751.794.456 m com azimute 133° 06' 39" e distância de 55.76 m até o vértice Pt39, definido pelas coordenadas E: 66.260.528 m e N: 751.790.645 m com azimute 133° 30' 37" e distância de 74.25 m até o vértice Pt40, definido pelas coordenadas E: 66.265.913 m e N: 751.785.533 m com azimute 132° 27' 50" e distância de 11.35 m até o vértice Pt41, definido pelas coordenadas E: 66.266.750 m e N: 751.784.767 m com azimute 128° 57' 51" e distância de 10.29 m até o vértice Pt42, definido pelas coordenadas E: 66.267.550 m e N: 751.784.120 m com azimute 117° 15' 28" e distância de 12.95 m até o vértice Pt43, definido pelas coordenadas E: 66.268.701 m e N: 751.783.527 m com azimute 105° 59' 03" e distância de 20.34 m até o vértice Pt44, definido pelas coordenadas E: 66.270.656 m e N: 751.782.967 m com azimute 96° 09' 14" e distância de 18.00 m até o vértice Pt45, definido pelas coordenadas E: 66.272.446 m e N: 751.782.774 m com azimute 94° 36' 04" e distância de 37.77 m até o vértice Pt46, definido pelas coordenadas E: 66.276.211 m e N: 751.782.471 m com azimute 92° 27' 23" e distância de 10.50 m até o vértice Pt47, definido pelas coordenadas E: 66.277.260 m e N: 751.782.426 m com azimute 186° 05' 45" e distância de 100.95 m até o vértice Pt48, definido pelas coordenadas E: 66.276.188 m e N: 751.772.388 m com azimute 275° 16' 55" e distância de 37.37 m até o vértice Pt49, definido pelas coordenadas E: 66.272.467 m e N: 751.772.732 m com azimute 243° 03' 54" e distância de 53.34 m até o vértice Pt50, definido pelas coordenadas E: 66.267.712 m e N: 751.770.316 m com azimute 207° 17' 11" e distância de 27.35 m até o vértice Pt51, definido pelas coordenadas E: 66.266.458 m e N: 751.767.885 m com azimute 206° 41' 59" e distância de 36.14 m até o vértice Pt52, definido pelas coordenadas E: 66.264.834 m e N: 751.764.656 m com azimute 206° 58' 50" e distância de 27.13 m até o vértice Pt53, definido pelas coordenadas E: 66.263.603 m e N: 751.762.238 m com azimute 231° 33' 13" e distância de 31.04 m até o vértice Pt54, definido pelas coordenadas E: 66.261.172 m e N: 751.760.308 m com azimute 231° 28' 17" e distância de 29.99 m até o vértice Pt55, definido pelas coordenadas E: 66.258.826 m e N: 751.758.440 m com azimute 219° 42' 25" e distância de 46.91 m até o vértice Pt56, definido pelas coordenadas E: 66.255.829 m e N: 751.754.831 m com azimute 187° 35' 41" e distância de 12.11 m até o vértice Pt57, definido pelas coordenadas E: 66.255.669 m e N: 751.753.631 m com azimute 187° 56' 47" e distância de 17.65 m até o vértice Pt58, definido pelas coordenadas E: 66.255.425 m e N: 751.751.883 m com azimute 204° 15' 14" e distância de 36.93 m até o vértice Pt59, definido pelas coordenadas E: 66.253.908 m e N: 751.748.516 m com azimute 229° 17' 30" e distância de 30.80 m até o vértice Pt60, definido pelas coordenadas E: 66.251.573 m e N: 751.746.507 m com azimute 222° 32' 45" e distância de 12.88 m até o vértice Pt61, definido pelas coordenadas E: 66.250.702 m e N: 751.745.558 m com azimute 222° 10' 42" e distância de 10.92 m até o vértice Pt62, definido pelas coordenadas E: 66.249.969 m e N: 751.744.749 m com azimute 222° 46' 13" e distância de 6.91 m até o vértice Pt63, definido pelas coordenadas E: 66.249.500 m e N: 751.744.242 m com azimute 234° 34' 40" e distância de 24.22 m até o vértice Pt64, definido pelas coordenadas E: 66.247.526 m e N: 751.742.838 m com azimute 230° 40' 58" e distância de 21.64 m até o vértice Pt65, definido pelas coordenadas E: 66.245.852 m e N: 751.741.467 m com azimute 230° 52' 33" e distância de 41.44 m até o vértice Pt66, definido pelas coordenadas E: 66.242.637 m e N: 751.738.852 m com azimute 213° 29' 06" e distância de 6.98 m até o vértice Pt67, definido pelas coordenadas E: 66.242.252 m e N: 751.738.270 m com azimute 178° 41' 59" e distância de 32.17 m até o vértice Pt68, definido pelas coordenadas E: 66.242.325 m e N: 751.735.054 m com azimute 175° 52' 01" e distância de 35.38 m até o vértice Pt69, definido pelas coordenadas E: 66.242.580 m e N: 751.731.525 m com azimute

175° 32' 25" e distância de 35.24 m até o vértice Pt70, definido pelas coordenadas E: 66.242.854 m e N: 751.728.012 m com azimute 180° 09' 02" e distância de 30.47 m até o vértice Pt71, definido pelas coordenadas E: 66.242.846 m e N: 751.724.965 m com azimute 190° 35' 56" e distância de 30.66 m até o vértice Pt72, definido pelas coordenadas E: 66.242.282 m e N: 751.721.951 m com azimute 205° 31' 35" e distância de 41.45 m até o vértice Pt73, definido pelas coordenadas E: 66.240.496 m e N: 751.718.211 m com azimute 216° 01' 03" e distância de 30.12 m até o vértice Pt74, definido pelas coordenadas E: 66.238.725 m e N: 751.715.775 m com azimute 230° 48' 45" e distância de 26.11 m até o vértice Pt75, definido pelas coordenadas E: 66.236.701 m e N: 751.714.125 m com azimute 209° 46' 35" e distância de 18.04 m até o vértice Pt76, definido pelas coordenadas E: 66.235.805 m e N: 751.712.559 m com azimute 306° 22' 29" e distância de 210.57 m até o vértice Pt77, definido pelas coordenadas E: 66.218.851 m e N: 751.725.047 m com azimute 212° 00' 56" e distância de 125.66 m até o vértice Pt78, definido pelas coordenadas E: 66.212.189 m e N: 751.714.392 m com azimute 302° 59' 39" e distância de 81.08 m até o vértice Pt79, definido pelas coordenadas E: 66.205.389 m e N: 751.718.807 m com azimute 208° 07' 36" e distância de 636.35 m até o vértice Pt80, definido pelas coordenadas E: 66.175.390 m e N: 751.662.687 m com azimute 358° 20' 24" e distância de 478.80 m até o vértice Pt81, definido pelas coordenadas E: 66.174.003 m e N: 751.710.547 m com azimute 347° 57' 19" e distância de 20.80 m até o vértice Pt82, definido pelas coordenadas E: 66.173.569 m e N: 751.712.581 m com azimute 348° 01' 45" e distância de 22.61 m até o vértice Pt83, definido pelas coordenadas E: 66.173.100 m e N: 751.714.793 m com azimute 347° 52' 20" e distância de 22.94 m até o vértice Pt84, definido pelas coordenadas E: 66.172.618 m e N: 751.717.036 m com azimute 2° 48' 05" e distância de 27.62 m até o vértice Pt85, definido pelas coordenadas E: 66.172.753 m e N: 751.719.795 m com azimute 2° 49' 14" e distância de 23.98 m até o vértice Pt86, definido pelas coordenadas E: 66.172.871 m e N: 751.722.190 m com azimute 2° 38' 42" e distância de 22.75 m até o vértice Pt87, definido pelas coordenadas E: 66.172.976 m e N: 751.724.463 m com azimute 2° 44' 22" e distância de 16.74 m até o vértice Pt88, definido pelas coordenadas E: 66.173.056 m e N: 751.726.135 m com azimute 2° 35' 23" e distância de 16.16 m até o vértice Pt89, definido pelas coordenadas E: 66.173.129 m e N: 751.727.749 m com azimute 3° 20' 26" e distância de 6.52 m até o vértice Pt90, definido pelas coordenadas E: 66.173.167 m e N: 751.728.400 m com azimute 1° 32' 09" e distância de 3.73 m até o vértice Pt91, definido pelas coordenadas E: 66.173.177 m e N: 751.728.773 m com azimute 0° 59' 55" e distância de 9.18 m até o vértice Pt92, definido pelas coordenadas E: 66.173.193 m e N: 751.729.691 m com azimute 0° 47' 03" e distância de 37.99 m até o vértice Pt93, definido pelas coordenadas E: 66.173.245 m e N: 751.733.490 m com azimute 0° 50' 11" e distância de 35.62 m até o vértice Pt94, definido pelas coordenadas E: 66.173.297 m e N: 751.737.052 m com azimute 1° 04' 32" e distância de 15.98 m até o vértice Pt95, definido pelas coordenadas E: 66.173.327 m e N: 751.738.650 m com azimute 0° 08' 09" e distância de 8.44 m até o vértice Pt96, definido pelas coordenadas E: 66.173.329 m e N: 751.739.494 m com azimute 1° 25' 45" e distância de 14.43 m até o vértice Pt97, definido pelas coordenadas E: 66.173.365 m e N: 751.740.937 m com azimute 39° 18' 29" e distância de 47.48 m até o vértice Pt98, definido pelas coordenadas E: 66.176.373 m e N: 751.744.611 m com azimute 39° 16' 53" e distância de 35.55 m até o vértice Pt99, definido pelas coordenadas E: 66.178.624 m e N: 751.747.363 m com azimute 39° 17' 38" e distância de 17.78 m até o vértice Pt100, definido pelas coordenadas E: 66.179.750 m e N: 751.748.739 m com azimute 39° 33' 04" e distância de 11.24 m até o vértice Pt101, definido pelas coordenadas E: 66.180.466 m e N: 751.749.606 m com azimute 76° 01' 10" e distância de 17.47 m até o vértice Pt102, definido pelas coordenadas E: 66.182.161 m e N: 751.750.028 m com azimute 68° 06' 51" e distância de 11.35 m até o vértice Pt103, definido pelas coordenadas E: 66.183.214 m e N: 751.750.451 m com azimute 38° 04' 09" e distância de 12.42 m até o vértice Pt104, definido pelas coordenadas E: 66.183.980 m e N: 751.751.429 m com azimute 12° 26' 52" e distância de 16.10 m até o vértice Pt105, definido pelas coordenadas E: 66.184.327 m e


N: 751.753.001 m com azimute **10° 20' 23"** e distância de **4.40 m** até o vértice **Pt106**, definido pelas coordenadas **E: 66.184.406 m** e **N: 751.753.434 m** com azimute **9° 19' 09"** e distância de **13.15 m** até o vértice **Pt107**, definido pelas coordenadas **E: 66.184.619 m** e **N: 751.754.732 m** com azimute **10° 41' 37"** e distância de **8.57 m** até o vértice **Pt108**, definido pelas coordenadas **E: 66.184.778 m** e **N: 751.755.574 m** com azimute **10° 43' 27"** e distância de **13.81 m** até o vértice **Pt109**, definido pelas coordenadas **E: 66.185.035 m** e **N: 751.756.931 m** com azimute **10° 49' 10"** e distância de **19.02 m** até o vértice **Pt110**, definido pelas coordenadas **E: 66.185.392 m** e **N: 751.758.799 m** com azimute **10° 48' 51"** e distância de **30.59 m** até o vértice **Pt111**, definido pelas coordenadas **E: 66.185.966 m** e **N: 751.761.804 m** com azimute **11° 19' 23"** e distância de **8.61 m** até o vértice **Pt112**, definido pelas coordenadas **E: 66.186.135 m** e **N: 751.762.648 m** com azimute **10° 36' 52"** e distância de **13.57 m** até o vértice **Pt113**, definido pelas coordenadas **E: 66.186.385 m** e **N: 751.763.982 m** com azimute **10° 47' 31"** e distância de **17.57 m** até o vértice **Pt114**, definido pelas coordenadas **E: 66.186.714 m** e **N: 751.765.708 m** com azimute **317° 51' 22"** e distância de **28.81 m** até o vértice **Pt115**, definido pelas coordenadas **E: 66.184.781 m** e **N: 751.767.844 m** com azimute **317° 41' 30"** e distância de **24.54 m** até o vértice **Pt116**, definido pelas coordenadas **E: 66.183.129 m** e **N: 751.769.659 m** com azimute **319° 08' 59"** e distância de **82.86 m** até o vértice **Pt117**, definido pelas coordenadas **E: 66.177.709 m** e **N: 751.775.927 m** com azimute **319° 13' 05"** e distância de **22.02 m** até o vértice **Pt118**, definido pelas coordenadas **E: 66.176.271 m** e **N: 751.777.594 m** com azimute **319° 00' 57"** e distância de **22.72 m** até o vértice **Pt119**, definido pelas coordenadas **E: 66.174.781 m** e **N: 751.779.309 m** com azimute **319° 04' 18"** e distância de **28.88 m** até o vértice **Pt120**, definido pelas coordenadas **E: 66.172.889 m** e **N: 751.781.491 m** com azimute **319° 09' 18"** e distância de **26.25 m** até o vértice **Pt121**, definido pelas coordenadas **E: 66.171.172 m** e **N: 751.783.477 m** com azimute **319° 06' 14"** e distância de **30.14 m** até o vértice **Pt122**, definido pelas coordenadas **E: 66.169.199 m** e **N: 751.785.755 m** com azimute **319° 01' 51"** e distância de **26.36 m** até o vértice **Pt123**, definido pelas coordenadas **E: 66.167.471 m** e **N: 751.787.745 m** com azimute **319° 05' 38"** e distância de **38.33 m** até o vértice **Pt124**, definido pelas coordenadas **E: 66.164.961 m** e **N: 751.790.642 m** com azimute **318° 56' 12"** e distância de **26.37 m** até o vértice **Pt125**, definido pelas coordenadas **E: 66.163.229 m** e **N: 751.792.630 m** com azimute **316° 09' 07"** e distância de **10.55 m** até o vértice **Pt126**, definido pelas coordenadas **E: 66.162.498 m** e **N: 751.793.391 m** com azimute **316° 07' 47"** e distância de **17.21 m** até o vértice **Pt127**, definido pelas coordenadas **E: 66.161.305 m** e **N: 751.794.632 m** com azimute **316° 07' 21"** e distância de **20.57 m** até o vértice **Pt128**, definido pelas coordenadas **E: 66.159.879 m** e **N: 751.796.115 m** com azimute **316° 08' 45"** e distância de **22.63 m** até o vértice **Pt129**, definido pelas coordenadas **E: 66.158.311 m** e **N: 751.797.747 m** com azimute **317° 13' 28"** e distância de **20.59 m** até o vértice **Pt130**, definido pelas coordenadas **E: 66.156.913 m** e **N: 751.799.258 m** com azimute **359° 39' 38"** e distância de **37.12 m** até o vértice **Pt131**, definido pelas coordenadas **E: 66.156.891 m** e **N: 751.802.970 m** com azimute **279° 58' 37"** e distância de **38.44 m** até o vértice **Pt132**, definido pelas coordenadas **E: 66.153.105 m** e **N: 751.803.636 m** com azimute **357° 28' 40"** e distância de **19.77 m** até o vértice **Pt133**, definido pelas coordenadas **E: 66.153.018 m** e **N: 751.805.611 m** com azimute **356° 50' 35"** e distância de **16.71 m** até o vértice **Pt134**, definido pelas coordenadas **E: 66.152.926 m** e **N: 751.807.279 m** com azimute **283° 43' 30"** e distância de **17.41 m** até o vértice **Pt135**, definido pelas coordenadas **E: 66.151.235 m** e **N: 751.807.692 m** com azimute **301° 24' 30"** e distância de **15.26 m** até o vértice **Pt136**, definido pelas coordenadas **E: 66.149.933 m** e **N: 751.808.487 m** com azimute **309° 56' 01"** e distância de **14.89 m** até o vértice **Pt137**, definido pelas coordenadas **E: 66.148.791 m** e **N: 751.809.443 m** com azimute **327° 13' 08"** e distância de **17.31 m** até o vértice **Pt138**, definido pelas coordenadas **E: 66.147.854 m** e **N: 751.810.898 m** com azimute **338° 30' 56"** e distância de **17.12 m** até o vértice **Pt139**, definido pelas coordenadas **E: 66.147.227 m** e **N: 751.812.491 m** com azimute **351° 02' 30"** e distância de **20.74 m** até o vértice **Pt140**, definido pelas coordenadas **E: 66.146.904 m** e **N: 751.814.540 m** com

azimute $351^{\circ} 26' 09''$ e distância de **29.68 m** até o vértice **Pt141**, definido pelas coordenadas **E: 66.146.462 m** e **N: 751.817.475 m** com azimute $351^{\circ} 16' 11''$ e distância de **22.00 m** até o vértice **Pt142**, definido pelas coordenadas **E: 66.146.128 m** e **N: 751.819.650 m** com azimute $351^{\circ} 10' 55''$ e distância de **42.99 m** até o vértice **Pt143**, definido pelas coordenadas **E: 66.145.469 m** e **N: 751.823.898 m** com azimute $350^{\circ} 14' 27''$ e distância de **46.67 m** até o vértice **Pt144**, definido pelas coordenadas **E: 66.144.678 m** e **N: 751.828.497 m** com azimute $74^{\circ} 46' 51''$ e distância de **39.12 m** até o vértice **Pt145**, definido pelas coordenadas **E: 66.148.453 m** e **N: 751.829.524 m** com azimute $74^{\circ} 59' 45''$ e distância de **20.82 m** até o vértice **Pt146**, definido pelas coordenadas **E: 66.150.464 m** e **N: 751.830.063 m** com azimute $80^{\circ} 36' 44''$ e distância de **13.92 m** até o vértice **Pt147**, definido pelas coordenadas **E: 66.151.837 m** e **N: 751.830.290 m** com azimute $82^{\circ} 48' 25''$ e distância de **18.77 m** até o vértice **Pt148**, definido pelas coordenadas **E: 66.153.699 m** e **N: 751.830.525 m** com azimute $83^{\circ} 00' 14''$ e distância de **19.87 m** até o vértice **Pt149**, definido pelas coordenadas **E: 66.155.671 m** e **N: 751.830.767 m** com azimute $77^{\circ} 57' 25''$ e distância de **19.32 m** até o vértice **Pt150**, definido pelas coordenadas **E: 66.157.560 m** e **N: 751.831.170 m** com azimute $73^{\circ} 24' 18''$ e distância de **19.99 m** até o vértice **Pt151**, definido pelas coordenadas **E: 66.159.476 m** e **N: 751.831.741 m** com azimute $72^{\circ} 58' 07''$ e distância de **19.49 m** até o vértice **Pt152**, definido pelas coordenadas **E: 66.161.340 m** e **N: 751.832.312 m** com azimute $79^{\circ} 50' 36''$ e distância de **28.35 m** até o vértice **Pt153**, definido pelas coordenadas **E: 66.164.131 m** e **N: 751.832.812 m** com azimute $78^{\circ} 11' 12''$ e distância de **33.26 m** até o vértice **Pt154**, definido pelas coordenadas **E: 66.167.387 m** e **N: 751.833.493 m** com azimute $79^{\circ} 40' 59''$ e distância de **21.27 m** até o vértice **Pt155**, definido pelas coordenadas **E: 66.169.480 m** e **N: 751.833.874 m** com azimute $73^{\circ} 43' 40''$ e distância de **13.49 m** até o vértice **Pt156**, definido pelas coordenadas **E: 66.170.775 m** e **N: 751.834.252 m** com azimute $67^{\circ} 01' 33''$ e distância de **12.07 m** até o vértice **Pt157**, definido pelas coordenadas **E: 66.171.886 m** e **N: 751.834.723 m** com azimute $63^{\circ} 15' 33''$ e distância de **10.20 m** até o vértice **Pt158**, definido pelas coordenadas **E: 66.172.797 m** e **N: 751.835.182 m** com azimute $57^{\circ} 45' 37''$ e distância de **10.63 m** até o vértice **Pt159**, definido pelas coordenadas **E: 66.173.696 m** e **N: 751.835.749 m** com azimute $54^{\circ} 28' 05''$ e distância de **11.74 m** até o vértice **Pt160**, definido pelas coordenadas **E: 66.174.651 m** e **N: 751.836.431 m** com azimute $51^{\circ} 41' 04''$ e distância de **28.86 m** até o vértice **Pt161**, definido pelas coordenadas **E: 66.176.915 m** e **N: 751.838.220 m** com azimute $54^{\circ} 01' 25''$ e distância de **37.96 m** até o vértice **Pt162**, definido pelas coordenadas **E: 66.179.987 m** e **N: 751.840.450 m** com azimute $56^{\circ} 53' 45''$ e distância de **28.75 m** até o vértice **Pt163**, definido pelas coordenadas **E: 66.182.395 m** e **N: 751.842.020 m** com azimute $58^{\circ} 52' 29''$ e distância de **12.77 m** até o vértice **Pt164**, definido pelas coordenadas **E: 66.183.488 m** e **N: 751.842.680 m** com azimute $57^{\circ} 38' 16''$ e distância de **53.62 m** até o vértice **Pt165**, definido pelas coordenadas **E: 66.188.017 m** e **N: 751.845.550 m** com azimute $62^{\circ} 54' 46''$ e distância de **9.82 m** até o vértice **Pt166**, definido pelas coordenadas **E: 66.188.891 m** e **N: 751.845.997 m** com azimute $69^{\circ} 11' 32''$ e distância de **9.85 m** até o vértice **Pt167**, definido pelas coordenadas **E: 66.189.812 m** e **N: 751.846.347 m** com azimute $73^{\circ} 36' 50''$ e distância de **9.46 m** até o vértice **Pt168**, definido pelas coordenadas **E: 66.190.720 m** e **N: 751.846.614 m** com azimute $73^{\circ} 11' 34''$ e distância de **11.69 m** até o vértice **Pt169**, definido pelas coordenadas **E: 66.191.839 m** e **N: 751.846.952 m** com azimute $74^{\circ} 09' 56''$ e distância de **12.06 m** até o vértice **Pt170**, definido pelas coordenadas **E: 66.192.999 m** e **N: 751.847.281 m** com azimute $75^{\circ} 41' 49''$ e distância de **15.10 m** até o vértice **Pt171**, definido pelas coordenadas **E: 66.194.462 m** e **N: 751.847.654 m** com azimute $76^{\circ} 00' 40''$ e distância de **26.48 m** até o vértice **Pt172**, definido pelas coordenadas **E: 66.197.031 m** e **N: 751.848.294 m** com azimute $130^{\circ} 29' 40''$ e distância de **7.56 m** até o vértice **Pt173**, definido pelas coordenadas **E: 66.197.606 m** e **N: 751.847.803 m** com azimute $133^{\circ} 56' 04''$ e distância de **4.94 m** até o vértice **Pt174**, definido pelas coordenadas **E: 66.197.962 m** e **N: 751.847.460 m** com azimute $127^{\circ} 08' 48''$ e distância de **3.31 m** até o vértice **Pt175**, definido pelas coordenadas **E: 66.198.226 m** e **N: 751.847.260 m** com azimute $111^{\circ} 27' 57''$ e distância de **3.17 m** até o vértice **Pt176**, definido pelas coordenadas **E: 66.198.521 m** e

N: 751.847.144 m com azimute **90° 47' 45"** e distância de **1.44 m** até o vértice **Pt177**, definido pelas coordenadas **E: 66.198.665 m** e **N: 751.847.142 m** com azimute **90° 34' 23"** e distância de **2.00 m** até o vértice **Pt178**, definido pelas coordenadas **E: 66.198.865 m** e **N: 751.847.140 m** com azimute **90° 26' 15"** e distância de **1.31 m** até o vértice **Pt179**, definido pelas coordenadas **E: 66.198.996 m** e **N: 751.847.139 m** com azimute **85° 28' 31"** e distância de **4.18 m** até o vértice **Pt180**, definido pelas coordenadas **E: 66.199.413 m** e **N: 751.847.172 m** com azimute **80° 44' 16"** e distância de **3.29 m** até o vértice **Pt181**, definido pelas coordenadas **E: 66.199.738 m** e **N: 751.847.225 m** com azimute **79° 58' 06"** e distância de **25.32 m** até o vértice **Pt182**, definido pelas coordenadas **E: 66.202.231 m** e **N: 751.847.666 m** com azimute **80° 08' 03"** e distância de **7.94 m** até o vértice **Pt183**, definido pelas coordenadas **E: 66.203.013 m** e **N: 751.847.802 m** com azimute **76° 02' 46"** e distância de **16.88 m** até o vértice **Pt184**, definido pelas coordenadas **E: 66.204.651 m** e **N: 751.848.209 m** com azimute **76° 21' 35"** e distância de **14.04 m** até o vértice **Pt185**, definido pelas coordenadas **E: 66.206.015 m** e **N: 751.848.540 m** com azimute **76° 20' 03"** e distância de **11.26 m** até o vértice **Pt186**, definido pelas coordenadas **E: 66.207.109 m** e **N: 751.848.806 m** com azimute **70° 57' 09"** e distância de **7.69 m** até o vértice **Pt187**, definido pelas coordenadas **E: 66.207.836 m** e **N: 751.849.057 m** com azimute **71° 01' 53"** e distância de **9.17 m** até o vértice **Pt188**, definido pelas coordenadas **E: 66.208.703 m** e **N: 751.849.355 m** com azimute **70° 52' 47"** e distância de **10.84 m** até o vértice **Pt189**, definido pelas coordenadas **E: 66.209.727 m** e **N: 751.849.710 m** com azimute **70° 21' 12"** e distância de **5.38 m** até o vértice **Pt190**, definido pelas coordenadas **E: 66.210.234 m** e **N: 751.849.891 m** com azimute **69° 10' 08"** e distância de **2.19 m** até o vértice **Pt191**, definido pelas coordenadas **E: 66.210.439 m** e **N: 751.849.969 m** com azimute **66° 40' 48"** e distância de **8.06 m** até o vértice **Pt0**, definido pelas coordenadas **E: 66.211.179 m** e **N: 751.850.288 m** com azimute **66° 53' 30"** e distância de **6.68 m** até o vértice **Pt1**, encerrando este perímetro.

Todas as coordenadas aqui descritas estão georreferenciadas ao Sistema Geodésico Brasileiro e encontram-se representadas no Sistema UTM, referenciadas ao Meridiano Central 51 WGr, fuso 23S, tendo como Datum o SIRGAS2000. Todos os azimutes e distâncias, área e perímetro foram calculados no plano de projeção UTM.

BAIRRO FAZENDA MANGALARGA






BAIRROS DO MUNICÍPIO
DE
PATY DO ALFERES - RJ



BAIRRO: FAZENDA
MANGALARGA

Legenda

-  Limite Municipal de Paty do Alferes
-  Municípios Vizinhos
-  Perímetro do Bairro Fazenda Mangalarga

Datum SIRGAS 2000
Projeção UTM - FUSO 23S
Base cartográfica: IBGE (2022)
Elaboração: Thiago Roberto Rivelto da Silva
Elaborado em 2023



MEMORIAL DESCRITIVO FAZENDA MANGALARGA

Inicia-se a descrição deste perímetro no vértice **Pt1**, definido pelas coordenadas **E: 66.390.294 m** e **N: 751.906.914 m** com azimute **132° 07' 04"** e distância de **25.45 m** até o vértice **Pt2**, definido pelas coordenadas **E: 66.392.182 m** e **N: 751.905.207 m** com azimute **134° 35' 08"** e distância de **18.58 m** até o vértice **Pt3**, definido pelas coordenadas **E: 66.393.505 m** e **N: 751.903.903 m** com azimute **135° 29' 49"** e distância de **39.95 m** até o vértice **Pt4**, definido pelas coordenadas **E: 66.396.305 m** e **N: 751.901.054 m** com azimute **134° 38' 03"** e distância de **6.65 m** até o vértice **Pt5**, definido pelas coordenadas **E: 66.396.778 m** e **N: 751.900.587 m** com azimute **134° 28' 55"** e distância de **21.89 m** até o vértice **Pt6**, definido pelas coordenadas **E: 66.398.340 m** e **N: 751.899.053 m** com azimute **143° 08' 48"** e distância de **13.72 m** até o vértice **Pt7**, definido pelas coordenadas **E: 66.399.163 m** e **N: 751.897.955 m** com azimute **109° 14' 09"** e distância de **24.43 m** até o vértice **Pt8**, definido pelas coordenadas **E: 66.401.470 m** e **N: 751.897.150 m** com azimute **107° 35' 18"** e distância de **13.27 m** até o vértice **Pt9**, definido pelas coordenadas **E: 66.402.735 m** e **N: 751.896.749 m** com azimute **109° 53' 07"** e distância de **8.00 m** até o vértice **Pt10**, definido pelas coordenadas **E: 66.403.487 m** e **N: 751.896.477 m** com azimute **110° 04' 11"** e distância de **22.06 m** até o vértice **Pt11**, definido pelas coordenadas **E: 66.405.559 m** e **N: 751.895.720 m** com azimute **109° 04' 27"** e distância de **21.54 m** até o vértice **Pt12**, definido pelas coordenadas **E: 66.407.595 m** e **N: 751.895.016 m** com azimute **109° 15' 24"** e distância de **27.56 m** até o vértice **Pt13**, definido pelas coordenadas **E: 66.410.197 m** e **N: 751.894.107 m** com azimute **170° 11' 06"** e distância de **26.98 m** até o vértice **Pt14**, definido pelas coordenadas **E: 66.410.657 m** e **N: 751.891.448 m** com azimute **173° 03' 32"** e distância de **6.95 m** até o vértice **Pt15**, definido pelas coordenadas **E: 66.410.741 m** e **N: 751.890.758 m** com azimute **173° 40' 08"** e distância de **13.87 m** até o vértice **Pt16**, definido pelas coordenadas **E: 66.410.894 m** e **N: 751.889.379 m** com azimute **176° 32' 29"** e distância de **9.12 m** até o vértice **Pt17**, definido pelas coordenadas **E: 66.410.949 m** e **N: 751.888.469 m** com azimute **176° 36' 45"** e distância de **9.65 m** até o vértice **Pt18**, definido pelas coordenadas **E: 66.411.006 m** e **N: 751.887.506 m** com azimute **175° 27' 33"** e distância de **8.97 m** até o vértice **Pt19**, definido pelas coordenadas **E: 66.411.077 m** e **N: 751.886.612 m** com azimute **176° 45' 31"** e distância de **12.38 m** até o vértice **Pt20**, definido pelas coordenadas **E: 66.411.147 m** e **N: 751.885.376 m** com azimute **178° 42' 43"** e distância de **9.34 m** até o vértice **Pt21**, definido pelas coordenadas **E: 66.411.168 m** e **N: 751.884.442 m** com azimute **177° 57' 28"** e distância de **6.17 m** até o vértice **Pt22**, definido pelas coordenadas **E: 66.411.190 m** e **N: 751.883.825 m** com azimute **176° 52' 48"** e distância de **9.55 m** até o vértice **Pt23**, definido pelas coordenadas **E: 66.411.242 m** e **N: 751.882.871 m** com azimute **175° 25' 03"** e distância de **5.26 m** até o vértice **Pt24**, definido pelas coordenadas **E: 66.411.284 m** e **N: 751.882.347 m** com azimute **174° 53' 18"** e distância de **7.52 m** até o vértice **Pt25**, definido pelas coordenadas **E: 66.411.351 m** e **N: 751.881.598 m** com azimute **166° 17' 05"** e distância de **9.95 m** até o vértice **Pt26**, definido pelas coordenadas **E: 66.411.587 m** e **N: 751.880.631 m** com azimute **168° 23' 32"** e distância de **8.30 m** até o vértice **Pt27**, definido pelas coordenadas **E: 66.411.754 m** e **N: 751.879.818 m** com azimute **184° 44' 10"** e distância de **5.21 m** até o vértice **Pt28**, definido pelas coordenadas **E: 66.411.711 m** e **N: 751.879.299 m** com azimute **208° 11' 52"** e distância de **5.65 m** até o vértice **Pt29**, definido pelas coordenadas **E: 66.411.444 m** e **N: 751.878.801 m** com azimute **231° 19' 04"** e distância de **8.03 m** até o vértice **Pt30**, definido pelas coordenadas **E: 66.410.817 m** e **N: 751.878.299 m** com azimute **235° 28' 35"** e distância de **5.91 m** até o vértice **Pt31**, definido pelas coordenadas **E: 66.410.330 m** e **N: 751.877.964 m** com azimute **222° 03' 31"** e distância de **5.37 m** até o vértice **Pt32**, definido pelas coordenadas **E: 66.409.970 m** e **N: 751.877.565 m** com azimute **169° 51' 16"** e distância de **3.86 m** até o vértice **Pt33**, definido pelas coordenadas **E: 66.410.038 m** e **N: 751.877.185 m** com azimute **145° 04' 57"** e distância de **4.40 m** até o vértice **Pt34**, definido pelas

coordenadas **E: 66.410.290 m** e **N: 751.876.824 m** com azimute **126° 43' 36"** e distância de **8.80 m** até o vértice **Pt35**, definido pelas coordenadas **E: 66.410.995 m** e **N: 751.876.298 m** com azimute **151° 36' 09"** e distância de **6.01 m** até o vértice **Pt36**, definido pelas coordenadas **E: 66.411.281 m** e **N: 751.875.769 m** com azimute **152° 16' 20"** e distância de **18.29 m** até o vértice **Pt37**, definido pelas coordenadas **E: 66.412.132 m** e **N: 751.874.150 m** com azimute **150° 11' 40"** e distância de **5.85 m** até o vértice **Pt38**, definido pelas coordenadas **E: 66.412.423 m** e **N: 751.873.642 m** com azimute **149° 10' 41"** e distância de **8.31 m** até o vértice **Pt39**, definido pelas coordenadas **E: 66.412.849 m** e **N: 751.872.928 m** com azimute **163° 50' 39"** e distância de **3.74 m** até o vértice **Pt40**, definido pelas coordenadas **E: 66.412.953 m** e **N: 751.872.569 m** com azimute **212° 35' 00"** e distância de **4.31 m** até o vértice **Pt41**, definido pelas coordenadas **E: 66.412.721 m** e **N: 751.872.206 m** com azimute **247° 43' 36"** e distância de **4.96 m** até o vértice **Pt42**, definido pelas coordenadas **E: 66.412.262 m** e **N: 751.872.018 m** com azimute **255° 11' 28"** e distância de **15.65 m** até o vértice **Pt43**, definido pelas coordenadas **E: 66.410.749 m** e **N: 751.871.618 m** com azimute **251° 01' 47"** e distância de **3.05 m** até o vértice **Pt44**, definido pelas coordenadas **E: 66.410.461 m** e **N: 751.871.519 m** com azimute **248° 59' 56"** e distância de **13.56 m** até o vértice **Pt45**, definido pelas coordenadas **E: 66.409.195 m** e **N: 751.871.033 m** com azimute **246° 00' 28"** e distância de **15.64 m** até o vértice **Pt46**, definido pelas coordenadas **E: 66.407.766 m** e **N: 751.870.397 m** com azimute **241° 00' 29"** e distância de **10.67 m** até o vértice **Pt47**, definido pelas coordenadas **E: 66.406.833 m** e **N: 751.869.880 m** com azimute **240° 43' 38"** e distância de **18.37 m** até o vértice **Pt48**, definido pelas coordenadas **E: 66.405.231 m** e **N: 751.868.982 m** com azimute **230° 29' 32"** e distância de **6.65 m** até o vértice **Pt49**, definido pelas coordenadas **E: 66.404.718 m** e **N: 751.868.559 m** com azimute **218° 14' 29"** e distância de **5.35 m** até o vértice **Pt50**, definido pelas coordenadas **E: 66.404.387 m** e **N: 751.868.139 m** com azimute **197° 09' 17"** e distância de **5.66 m** até o vértice **Pt51**, definido pelas coordenadas **E: 66.404.220 m** e **N: 751.867.598 m** com azimute **182° 33' 04"** e distância de **4.04 m** até o vértice **Pt52**, definido pelas coordenadas **E: 66.404.202 m** e **N: 751.867.194 m** com azimute **180° 16' 58"** e distância de **14.18 m** até o vértice **Pt53**, definido pelas coordenadas **E: 66.404.195 m** e **N: 751.865.776 m** com azimute **174° 31' 53"** e distância de **12.49 m** até o vértice **Pt54**, definido pelas coordenadas **E: 66.404.314 m** e **N: 751.864.533 m** com azimute **170° 48' 59"** e distância de **7.77 m** até o vértice **Pt55**, definido pelas coordenadas **E: 66.404.438 m** e **N: 751.863.766 m** com azimute **162° 09' 54"** e distância de **2.42 m** até o vértice **Pt56**, definido pelas coordenadas **E: 66.404.512 m** e **N: 751.863.536 m** com azimute **163° 57' 22"** e distância de **10.38 m** até o vértice **Pt57**, definido pelas coordenadas **E: 66.404.799 m** e **N: 751.862.538 m** com azimute **151° 23' 22"** e distância de **11.28 m** até o vértice **Pt58**, definido pelas coordenadas **E: 66.405.339 m** e **N: 751.861.548 m** com azimute **152° 26' 08"** e distância de **9.49 m** até o vértice **Pt59**, definido pelas coordenadas **E: 66.405.778 m** e **N: 751.860.707 m** com azimute **140° 40' 41"** e distância de **8.65 m** até o vértice **Pt60**, definido pelas coordenadas **E: 66.406.326 m** e **N: 751.860.038 m** com azimute **138° 38' 16"** e distância de **9.47 m** até o vértice **Pt61**, definido pelas coordenadas **E: 66.406.952 m** e **N: 751.859.327 m** com azimute **133° 08' 47"** e distância de **8.74 m** até o vértice **Pt62**, definido pelas coordenadas **E: 66.407.590 m** e **N: 751.858.729 m** com azimute **115° 42' 56"** e distância de **10.26 m** até o vértice **Pt63**, definido pelas coordenadas **E: 66.408.514 m** e **N: 751.858.284 m** com azimute **91° 56' 04"** e distância de **6.81 m** até o vértice **Pt64**, definido pelas coordenadas **E: 66.409.195 m** e **N: 751.858.261 m** com azimute **62° 22' 44"** e distância de **8.74 m** até o vértice **Pt65**, definido pelas coordenadas **E: 66.409.969 m** e **N: 751.858.666 m** com azimute **55° 51' 51"** e distância de **9.27 m** até o vértice **Pt66**, definido pelas coordenadas **E: 66.410.736 m** e **N: 751.859.186 m** com azimute **65° 53' 44"** e distância de **6.56 m** até o vértice **Pt67**, definido pelas coordenadas **E: 66.411.335 m** e **N: 751.859.454 m** com azimute **98° 01' 46"** e distância de **6.44 m** até o vértice **Pt68**, definido pelas coordenadas **E: 66.411.973 m** e **N: 751.859.364 m** com azimute **100° 22' 20"** e distância de **10.66 m** até o vértice **Pt69**, definido pelas coordenadas **E: 66.413.022 m** e **N: 751.859.172 m** com azimute **101° 00' 02"** e distância de **25.05 m** até o vértice **Pt70**, definido pelas

coordenadas E: 66.415.481 m e N: 751.858.694 m com azimute 102° 02' 43" e distância de 13.75 m até o vértice Pt71, definido pelas coordenadas E: 66.416.826 m e N: 751.858.407 m com azimute 103° 05' 10" e distância de 27.21 m até o vértice Pt72, definido pelas coordenadas E: 66.419.476 m e N: 751.857.791 m com azimute 103° 02' 14" e distância de 35.33 m até o vértice Pt73, definido pelas coordenadas E: 66.422.918 m e N: 751.856.994 m com azimute 91° 39' 13" e distância de 16.29 m até o vértice Pt74, definido pelas coordenadas E: 66.424.546 m e N: 751.856.947 m com azimute 93° 15' 45" e distância de 10.37 m até o vértice Pt75, definido pelas coordenadas E: 66.425.581 m e N: 751.856.888 m com azimute 94° 49' 39" e distância de 13.43 m até o vértice Pt76, definido pelas coordenadas E: 66.426.919 m e N: 751.856.775 m com azimute 90° 02' 34" e distância de 13.40 m até o vértice Pt77, definido pelas coordenadas E: 66.428.259 m e N: 751.856.774 m com azimute 120° 00' 37" e distância de 24.63 m até o vértice Pt78, definido pelas coordenadas E: 66.430.392 m e N: 751.855.542 m com azimute 63° 03' 23" e distância de 16.24 m até o vértice Pt79, definido pelas coordenadas E: 66.431.840 m e N: 751.856.278 m com azimute 57° 11' 33" e distância de 9.54 m até o vértice Pt80, definido pelas coordenadas E: 66.432.642 m e N: 751.856.795 m com azimute 60° 51' 18" e distância de 12.32 m até o vértice Pt81, definido pelas coordenadas E: 66.433.718 m e N: 751.857.395 m com azimute 71° 15' 60" e distância de 12.14 m até o vértice Pt82, definido pelas coordenadas E: 66.434.868 m e N: 751.857.785 m com azimute 79° 42' 17" e distância de 10.85 m até o vértice Pt83, definido pelas coordenadas E: 66.435.936 m e N: 751.857.979 m com azimute 105° 24' 26" e distância de 11.56 m até o vértice Pt84, definido pelas coordenadas E: 66.437.050 m e N: 751.857.672 m com azimute 135° 56' 49" e distância de 13.69 m até o vértice Pt85, definido pelas coordenadas E: 66.438.002 m e N: 751.856.688 m com azimute 150° 34' 45" e distância de 11.40 m até o vértice Pt86, definido pelas coordenadas E: 66.438.562 m e N: 751.855.695 m com azimute 148° 09' 40" e distância de 8.76 m até o vértice Pt87, definido pelas coordenadas E: 66.439.024 m e N: 751.854.951 m com azimute 129° 46' 46" e distância de 22.46 m até o vértice Pt88, definido pelas coordenadas E: 66.440.750 m e N: 751.853.514 m com azimute 124° 39' 20" e distância de 6.42 m até o vértice Pt89, definido pelas coordenadas E: 66.441.278 m e N: 751.853.149 m com azimute 124° 29' 11" e distância de 7.98 m até o vértice Pt90, definido pelas coordenadas E: 66.441.936 m e N: 751.852.697 m com azimute 127° 06' 09" e distância de 17.24 m até o vértice Pt91, definido pelas coordenadas E: 66.443.311 m e N: 751.851.657 m com azimute 123° 47' 50" e distância de 11.87 m até o vértice Pt92, definido pelas coordenadas E: 66.444.297 m e N: 751.850.997 m com azimute 123° 17' 22" e distância de 17.45 m até o vértice Pt93, definido pelas coordenadas E: 66.445.756 m e N: 751.850.039 m com azimute 127° 08' 00" e distância de 10.44 m até o vértice Pt94, definido pelas coordenadas E: 66.446.588 m e N: 751.849.409 m com azimute 131° 32' 48" e distância de 13.15 m até o vértice Pt95, definido pelas coordenadas E: 66.447.572 m e N: 751.848.537 m com azimute 139° 12' 26" e distância de 16.87 m até o vértice Pt96, definido pelas coordenadas E: 66.448.674 m e N: 751.847.260 m com azimute 140° 23' 15" e distância de 17.47 m até o vértice Pt97, definido pelas coordenadas E: 66.449.788 m e N: 751.845.914 m com azimute 146° 02' 01" e distância de 4.03 m até o vértice Pt98, definido pelas coordenadas E: 66.450.013 m e N: 751.845.580 m com azimute 146° 56' 08" e distância de 21.85 m até o vértice Pt99, definido pelas coordenadas E: 66.451.205 m e N: 751.843.749 m com azimute 148° 45' 11" e distância de 22.90 m até o vértice Pt100, definido pelas coordenadas E: 66.452.393 m e N: 751.841.791 m com azimute 158° 58' 47" e distância de 11.85 m até o vértice Pt101, definido pelas coordenadas E: 66.452.818 m e N: 751.840.685 m com azimute 169° 04' 14" e distância de 1.48 m até o vértice Pt102, definido pelas coordenadas E: 66.452.846 m e N: 751.840.540 m com azimute 166° 21' 59" e distância de 10.35 m até o vértice Pt103, definido pelas coordenadas E: 66.453.090 m e N: 751.839.534 m com azimute 164° 10' 58" e distância de 9.83 m até o vértice Pt104, definido pelas coordenadas E: 66.453.358 m e N: 751.838.588 m com azimute 160° 34' 43" e distância de 10.29 m até o vértice Pt105, definido pelas coordenadas E: 66.453.700 m e N: 751.837.618 m com azimute 153° 06' 58" e distância de 13.67 m

até o vértice **Pt106**, definido pelas coordenadas **E: 66.454.318 m** e **N: 751.836.399 m** com azimute **148° 24' 31"** e distância de **7.04 m** até o vértice **Pt107**, definido pelas coordenadas **E: 66.454.687 m** e **N: 751.835.799 m** com azimute **143° 22' 29"** e distância de **10.78 m** até o vértice **Pt108**, definido pelas coordenadas **E: 66.455.330 m** e **N: 751.834.934 m** com azimute **140° 32' 40"** e distância de **9.22 m** até o vértice **Pt109**, definido pelas coordenadas **E: 66.455.916 m** e **N: 751.834.222 m** com azimute **128° 48' 34"** e distância de **9.57 m** até o vértice **Pt110**, definido pelas coordenadas **E: 66.456.662 m** e **N: 751.833.622 m** com azimute **149° 38' 31"** e distância de **8.92 m** até o vértice **Pt111**, definido pelas coordenadas **E: 66.457.113 m** e **N: 751.832.852 m** com azimute **164° 07' 51"** e distância de **13.42 m** até o vértice **Pt112**, definido pelas coordenadas **E: 66.457.480 m** e **N: 751.831.561 m** com azimute **169° 05' 30"** e distância de **4.76 m** até o vértice **Pt113**, definido pelas coordenadas **E: 66.457.570 m** e **N: 751.831.094 m** com azimute **170° 03' 11"** e distância de **2.72 m** até o vértice **Pt114**, definido pelas coordenadas **E: 66.457.617 m** e **N: 751.830.826 m** com azimute **163° 50' 08"** e distância de **2.16 m** até o vértice **Pt115**, definido pelas coordenadas **E: 66.457.677 m** e **N: 751.830.619 m** com azimute **159° 21' 31"** e distância de **7.06 m** até o vértice **Pt116**, definido pelas coordenadas **E: 66.457.926 m** e **N: 751.829.958 m** com azimute **161° 28' 14"** e distância de **7.68 m** até o vértice **Pt117**, definido pelas coordenadas **E: 66.458.170 m** e **N: 751.829.230 m** com azimute **158° 56' 12"** e distância de **4.76 m** até o vértice **Pt118**, definido pelas coordenadas **E: 66.458.341 m** e **N: 751.828.786 m** com azimute **158° 01' 14"** e distância de **11.36 m** até o vértice **Pt119**, definido pelas coordenadas **E: 66.458.766 m** e **N: 751.827.733 m** com azimute **152° 45' 53"** e distância de **6.88 m** até o vértice **Pt120**, definido pelas coordenadas **E: 66.459.081 m** e **N: 751.827.121 m** com azimute **154° 16' 06"** e distância de **7.07 m** até o vértice **Pt121**, definido pelas coordenadas **E: 66.459.388 m** e **N: 751.826.484 m** com azimute **140° 35' 27"** e distância de **11.10 m** até o vértice **Pt122**, definido pelas coordenadas **E: 66.460.093 m** e **N: 751.825.626 m** com azimute **128° 34' 14"** e distância de **8.02 m** até o vértice **Pt123**, definido pelas coordenadas **E: 66.460.720 m** e **N: 751.825.126 m** com azimute **123° 46' 48"** e distância de **14.14 m** até o vértice **Pt124**, definido pelas coordenadas **E: 66.461.895 m** e **N: 751.824.340 m** com azimute **120° 35' 00"** e distância de **16.27 m** até o vértice **Pt125**, definido pelas coordenadas **E: 66.463.296 m** e **N: 751.823.512 m** com azimute **118° 49' 17"** e distância de **14.08 m** até o vértice **Pt126**, definido pelas coordenadas **E: 66.464.530 m** e **N: 751.822.833 m** com azimute **99° 22' 05"** e distância de **7.00 m** até o vértice **Pt127**, definido pelas coordenadas **E: 66.465.221 m** e **N: 751.822.719 m** com azimute **89° 26' 03"** e distância de **8.10 m** até o vértice **Pt128**, definido pelas coordenadas **E: 66.466.031 m** e **N: 751.822.727 m** com azimute **84° 25' 40"** e distância de **6.59 m** até o vértice **Pt129**, definido pelas coordenadas **E: 66.466.687 m** e **N: 751.822.791 m** com azimute **86° 00' 23"** e distância de **10.19 m** até o vértice **Pt130**, definido pelas coordenadas **E: 66.467.704 m** e **N: 751.822.862 m** com azimute **93° 42' 45"** e distância de **7.88 m** até o vértice **Pt131**, definido pelas coordenadas **E: 66.468.490 m** e **N: 751.822.811 m** com azimute **93° 21' 39"** e distância de **11.94 m** até o vértice **Pt132**, definido pelas coordenadas **E: 66.469.682 m** e **N: 751.822.741 m** com azimute **101° 22' 24"** e distância de **1.77 m** até o vértice **Pt133**, definido pelas coordenadas **E: 66.469.856 m** e **N: 751.822.706 m** com azimute **99° 33' 32"** e distância de **9.76 m** até o vértice **Pt134**, definido pelas coordenadas **E: 66.470.818 m** e **N: 751.822.544 m** com azimute **112° 10' 16"** e distância de **8.35 m** até o vértice **Pt135**, definido pelas coordenadas **E: 66.471.591 m** e **N: 751.822.229 m** com azimute **142° 00' 11"** e distância de **7.42 m** até o vértice **Pt136**, definido pelas coordenadas **E: 66.472.048 m** e **N: 751.821.644 m** com azimute **164° 29' 51"** e distância de **7.11 m** até o vértice **Pt137**, definido pelas coordenadas **E: 66.472.238 m** e **N: 751.820.959 m** com azimute **166° 22' 23"** e distância de **5.09 m** até o vértice **Pt138**, definido pelas coordenadas **E: 66.472.358 m** e **N: 751.820.464 m** com azimute **166° 03' 39"** e distância de **5.73 m** até o vértice **Pt139**, definido pelas coordenadas **E: 66.472.496 m** e **N: 751.819.908 m** com azimute **167° 19' 11"** e distância de **6.56 m** até o vértice **Pt140**, definido pelas coordenadas **E: 66.472.640 m** e **N: 751.819.268 m** com azimute **166° 14' 29"** e distância de **5.00 m** até o vértice **Pt141**, definido pelas coordenadas **E: 66.472.759 m** e **N: 751.818.782 m** com azimute

165° 22' 08" e distância de 4.67 m até o vértice Pt142, definido pelas coordenadas E: 66.472.877 m e N: 751.818.330 m com azimute 163° 33' 53" e distância de 7.07 m até o vértice Pt143, definido pelas coordenadas E: 66.473.077 m e N: 751.817.652 m com azimute 159° 01' 06" e distância de 6.62 m até o vértice Pt144, definido pelas coordenadas E: 66.473.314 m e N: 751.817.034 m com azimute 159° 27' 40" e distância de 19.55 m até o vértice Pt145, definido pelas coordenadas E: 66.474.000 m e N: 751.815.203 m com azimute 159° 08' 60" e distância de 17.34 m até o vértice Pt146, definido pelas coordenadas E: 66.474.617 m e N: 751.813.583 m com azimute 159° 08' 44" e distância de 18.20 m até o vértice Pt147, definido pelas coordenadas E: 66.475.265 m e N: 751.811.882 m com azimute 158° 51' 04" e distância de 7.01 m até o vértice Pt148, definido pelas coordenadas E: 66.475.518 m e N: 751.811.228 m com azimute 158° 36' 38" e distância de 4.91 m até o vértice Pt149, definido pelas coordenadas E: 66.475.697 m e N: 751.810.771 m com azimute 157° 24' 54" e distância de 7.60 m até o vértice Pt150, definido pelas coordenadas E: 66.475.989 m e N: 751.810.069 m com azimute 157° 45' 14" e distância de 8.61 m até o vértice Pt151, definido pelas coordenadas E: 66.476.315 m e N: 751.809.272 m com azimute 157° 39' 21" e distância de 10.39 m até o vértice Pt152, definido pelas coordenadas E: 66.476.710 m e N: 751.808.311 m com azimute 157° 55' 51" e distância de 12.32 m até o vértice Pt153, definido pelas coordenadas E: 66.477.173 m e N: 751.807.169 m com azimute 162° 26' 23" e distância de 4.97 m até o vértice Pt154, definido pelas coordenadas E: 66.477.323 m e N: 751.806.695 m com azimute 163° 05' 23" e distância de 832 m até o vértice Pt155, definido pelas coordenadas E: 66.477.565 m e N: 751.805.899 m com azimute 162° 37' 38" e distância de 1.092 m até o vértice Pt156, definido pelas coordenadas E: 66.477.891 m e N: 751.804.857 m com azimute 163° 33' 44" e distância de 13.43 m até o vértice Pt157, definido pelas coordenadas E: 66.478.271 m e N: 751.803.569 m com azimute 165° 52' 50" e distância de 8.36 m até o vértice Pt158, definido pelas coordenadas E: 66.478.475 m e N: 751.802.758 m com azimute 171° 43' 04" e distância de 3.19 m até o vértice Pt159, definido pelas coordenadas E: 66.478.521 m e N: 751.802.442 m com azimute 171° 20' 11" e distância de 8.96 m até o vértice Pt160, definido pelas coordenadas E: 66.478.656 m e N: 751.801.556 m com azimute 178° 50' 22" e distância de 12.34 m até o vértice Pt161, definido pelas coordenadas E: 66.478.681 m e N: 751.800.322 m com azimute 183° 17' 30" e distância de 16.20 m até o vértice Pt162, definido pelas coordenadas E: 66.478.588 m e N: 751.798.705 m com azimute 189° 31' 30" e distância de 10.51 m até o vértice Pt163, definido pelas coordenadas E: 66.478.414 m e N: 751.797.668 m com azimute 187° 55' 45" e distância de 16.53 m até o vértice Pt164, definido pelas coordenadas E: 66.478.186 m e N: 751.796.031 m com azimute 188° 04' 50" e distância de 11.45 m até o vértice Pt165, definido pelas coordenadas E: 66.478.025 m e N: 751.794.897 m com azimute 190° 20' 03" e distância de 12.21 m até o vértice Pt166, definido pelas coordenadas E: 66.477.806 m e N: 751.793.696 m com azimute 189° 43' 18" e distância de 8.35 m até o vértice Pt167, definido pelas coordenadas E: 66.477.665 m e N: 751.792.873 m com azimute 189° 39' 48" e distância de 10.31 m até o vértice Pt168, definido pelas coordenadas E: 66.477.492 m e N: 751.791.857 m com azimute 191° 51' 42" e distância de 8.76 m até o vértice Pt169, definido pelas coordenadas E: 66.477.312 m e N: 751.791.000 m com azimute 192° 27' 09" e distância de 14.65 m até o vértice Pt170, definido pelas coordenadas E: 66.476.996 m e N: 751.789.569 m com azimute 196° 36' 35" e distância de 6.75 m até o vértice Pt171, definido pelas coordenadas E: 66.476.803 m e N: 751.788.922 m com azimute 196° 21' 59" e distância de 11.21 m até o vértice Pt172, definido pelas coordenadas E: 66.476.487 m e N: 751.787.846 m com azimute 193° 30' 53" e distância de 5.86 m até o vértice Pt173, definido pelas coordenadas E: 66.476.350 m e N: 751.787.276 m com azimute 193° 57' 28" e distância de 7.09 m até o vértice Pt174, definido pelas coordenadas E: 66.476.179 m e N: 751.786.588 m com azimute 198° 42' 56" e distância de 452 m até o vértice Pt175, definido pelas coordenadas E: 66.476.034 m e N: 751.786.160 m com azimute 198° 18' 37" e distância de 43.6 m até o vértice Pt176, definido pelas coordenadas E: 66.475.897 m e N: 751.785.746 m com azimute 209° 20' 10" e distância de 8.70 m

até o vértice **Pt177**, definido pelas coordenadas **E: 66.475.471 m** e **N: 751.784.988 m** com azimute **215° 07' 43"** e distância de **3.09 m** até o vértice **Pt178**, definido pelas coordenadas **E: 66.475.293 m** e **N: 751.784.735 m** com azimute **215° 31' 35"** e distância de **5.97 m** até o vértice **Pt179**, definido pelas coordenadas **E: 66.474.946 m** e **N: 751.784.249 m** com azimute **222° 41' 13"** e distância de **10.16 m** até o vértice **Pt180**, definido pelas coordenadas **E: 66.474.257 m** e **N: 751.783.502 m** com azimute **223° 10' 18"** e distância de **9.53 m** até o vértice **Pt181**, definido pelas coordenadas **E: 66.473.605 m** e **N: 751.782.807 m** com azimute **222° 44' 46"** e distância de **8.81 m** até o vértice **Pt182**, definido pelas coordenadas **E: 66.473.007 m** e **N: 751.782.160 m** com azimute **222° 34' 19"** e distância de **8.01 m** até o vértice **Pt183**, definido pelas coordenadas **E: 66.472.465 m** e **N: 751.781.570 m** com azimute **220° 11' 47"** e distância de **5.07 m** até o vértice **Pt184**, definido pelas coordenadas **E: 66.472.138 m** e **N: 751.781.183 m** com azimute **216° 03' 50"** e distância de **10.38 m** até o vértice **Pt185**, definido pelas coordenadas **E: 66.471.527 m** e **N: 751.780.344 m** com azimute **214° 42' 10"** e distância de **9.41 m** até o vértice **Pt186**, definido pelas coordenadas **E: 66.470.991 m** e **N: 751.779.570 m** com azimute **214° 34' 60"** e distância de **16.19 m** até o vértice **Pt187**, definido pelas coordenadas **E: 66.470.072 m** e **N: 751.778.237 m** com azimute **209° 53' 06"** e distância de **16.22 m** até o vértice **Pt188**, definido pelas coordenadas **E: 66.469.264 m** e **N: 751.776.831 m** com azimute **210° 41' 08"** e distância de **16.24 m** até o vértice **Pt189**, definido pelas coordenadas **E: 66.468.435 m** e **N: 751.775.434 m** com azimute **211° 07' 57"** e distância de **9.32 m** até o vértice **Pt190**, definido pelas coordenadas **E: 66.467.953 m** e **N: 751.774.636 m** com azimute **205° 17' 58"** e distância de **9.31 m** até o vértice **Pt191**, definido pelas coordenadas **E: 66.467.555 m** e **N: 751.773.794 m** com azimute **179° 05' 07"** e distância de **6.89 m** até o vértice **Pt192**, definido pelas coordenadas **E: 66.467.566 m** e **N: 751.773.105 m** com azimute **166° 53' 07"** e distância de **6.79 m** até o vértice **Pt193**, definido pelas coordenadas **E: 66.467.720 m** e **N: 751.772.444 m** com azimute **160° 49' 16"** e distância de **1.22 m** até o vértice **Pt194**, definido pelas coordenadas **E: 66.467.760 m** e **N: 751.772.329 m** com azimute **158° 20' 45"** e distância de **4.34 m** até o vértice **Pt195**, definido pelas coordenadas **E: 66.467.920 m** e **N: 751.771.926 m** com azimute **156° 38' 49"** e distância de **4.87 m** até o vértice **Pt196**, definido pelas coordenadas **E: 66.468.113 m** e **N: 751.771.479 m** com azimute **155° 51' 37"** e distância de **9.19 m** até o vértice **Pt197**, definido pelas coordenadas **E: 66.468.489 m** e **N: 751.770.640 m** com azimute **93° 21' 59"** e distância de **0.17 m** até o vértice **Pt198**, definido pelas coordenadas **E: 66.468.506 m** e **N: 751.770.639 m** com azimute **159° 37' 40"** e distância de **10.94 m** até o vértice **Pt199**, definido pelas coordenadas **E: 66.468.887 m** e **N: 751.769.613 m** com azimute **159° 19' 39"** e distância de **10.37 m** até o vértice **Pt200**, definido pelas coordenadas **E: 66.469.253 m** e **N: 751.768.643 m** com azimute **158° 46' 05"** e distância de **9.53 m** até o vértice **Pt201**, definido pelas coordenadas **E: 66.469.598 m** e **N: 751.767.755 m** com azimute **157° 29' 41"** e distância de **9.22 m** até o vértice **Pt202**, definido pelas coordenadas **E: 66.469.951 m** e **N: 751.766.903 m** com azimute **157° 47' 04"** e distância de **3.60 m** até o vértice **Pt203**, definido pelas coordenadas **E: 66.470.087 m** e **N: 751.766.570 m** com azimute **160° 18' 38"** e distância de **8.67 m** até o vértice **Pt204**, definido pelas coordenadas **E: 66.470.379 m** e **N: 751.765.754 m** com azimute **158° 49' 31"** e distância de **5.09 m** até o vértice **Pt205**, definido pelas coordenadas **E: 66.470.563 m** e **N: 751.765.279 m** com azimute **156° 52' 55"** e distância de **12.12 m** até o vértice **Pt206**, definido pelas coordenadas **E: 66.471.039 m** e **N: 751.764.164 m** com azimute **166° 23' 17"** e distância de **7.86 m** até o vértice **Pt207**, definido pelas coordenadas **E: 66.471.224 m** e **N: 751.763.400 m** com azimute **167° 42' 21"** e distância de **5.82 m** até o vértice **Pt208**, definido pelas coordenadas **E: 66.471.348 m** e **N: 751.762.831 m** com azimute **170° 46' 10"** e distância de **10.97 m** até o vértice **Pt209**, definido pelas coordenadas **E: 66.471.524 m** e **N: 751.761.748 m** com azimute **177° 14' 23"** e distância de **11.21 m** até o vértice **Pt210**, definido pelas coordenadas **E: 66.471.578 m** e **N: 751.760.628 m** com azimute **183° 21' 30"** e distância de **4.10 m** até o vértice **Pt211**, definido pelas coordenadas **E: 66.471.554 m** e **N: 751.760.219 m** com azimute **183° 27' 10"** e distância de **7.80 m** até o vértice **Pt212**, definido pelas coordenadas **E: 66.471.507 m** e

N: 751.759.440 m com azimute **194° 39' 38"** e distância de **11.58 m** até o vértice **Pt213**, definido pelas coordenadas **E: 66.471.214 m** e **N: 751.758.320 m** com azimute **203° 27' 32"** e distância de **4.04 m** até o vértice **Pt214**, definido pelas coordenadas **E: 66.471.053 m** e **N: 751.757.949 m** com azimute **204° 23' 01"** e distância de **7.87 m** até o vértice **Pt215**, definido pelas coordenadas **E: 66.470.728 m** e **N: 751.757.232 m** com azimute **214° 01' 06"** e distância de **12.58 m** até o vértice **Pt216**, definido pelas coordenadas **E: 66.470.024 m** e **N: 751.756.189 m** com azimute **222° 54' 45"** e distância de **8.93 m** até o vértice **Pt217**, definido pelas coordenadas **E: 66.469.416 m** e **N: 751.755.535 m** com azimute **229° 16' 33"** e distância de **6.07 m** até o vértice **Pt218**, definido pelas coordenadas **E: 66.468.956 m** e **N: 751.755.139 m** com azimute **228° 20' 02"** e distância de **4.38 m** até o vértice **Pt219**, definido pelas coordenadas **E: 66.468.629 m** e **N: 751.754.848 m** com azimute **234° 03' 49"** e distância de **22.22 m** até o vértice **Pt220**, definido pelas coordenadas **E: 66.466.830 m** e **N: 751.753.544 m** com azimute **244° 06' 17"** e distância de **13.01 m** até o vértice **Pt221**, definido pelas coordenadas **E: 66.465.660 m** e **N: 751.752.976 m** com azimute **244° 00' 26"** e distância de **17.91 m** até o vértice **Pt222**, definido pelas coordenadas **E: 66.464.050 m** e **N: 751.752.191 m** com azimute **246° 39' 34"** e distância de **3.18 m** até o vértice **Pt223**, definido pelas coordenadas **E: 66.463.758 m** e **N: 751.752.065 m** com azimute **248° 50' 10"** e distância de **19.86 m** até o vértice **Pt224**, definido pelas coordenadas **E: 66.461.906 m** e **N: 751.751.348 m** com azimute **248° 52' 53"** e distância de **14.18 m** até o vértice **Pt225**, definido pelas coordenadas **E: 66.460.583 m** e **N: 751.750.837 m** com azimute **248° 46' 34"** e distância de **14.56 m** até o vértice **Pt226**, definido pelas coordenadas **E: 66.459.226 m** e **N: 751.750.310 m** com azimute **255° 39' 02"** e distância de **2.66 m** até o vértice **Pt227**, definido pelas coordenadas **E: 66.458.968 m** e **N: 751.750.244 m** com azimute **254° 57' 44"** e distância de **13.88 m** até o vértice **Pt228**, definido pelas coordenadas **E: 66.457.628 m** e **N: 751.749.884 m** com azimute **255° 12' 22"** e distância de **11.00 m** até o vértice **Pt229**, definido pelas coordenadas **E: 66.456.564 m** e **N: 751.749.603 m** com azimute **254° 33' 07"** e distância de **17.72 m** até o vértice **Pt230**, definido pelas coordenadas **E: 66.454.856 m** e **N: 751.749.131 m** com azimute **254° 46' 20"** e distância de **12.83 m** até o vértice **Pt231**, definido pelas coordenadas **E: 66.453.618 m** e **N: 751.748.794 m** com azimute **250° 01' 51"** e distância de **6.97 m** até o vértice **Pt232**, definido pelas coordenadas **E: 66.452.963 m** e **N: 751.748.556 m** com azimute **250° 15' 55"** e distância de **9.06 m** até o vértice **Pt233**, definido pelas coordenadas **E: 66.452.110 m** e **N: 751.748.250 m** com azimute **249° 15' 55"** e distância de **6.38 m** até o vértice **Pt234**, definido pelas coordenadas **E: 66.451.513 m** e **N: 751.748.024 m** com azimute **251° 40' 21"** e distância de **5.06 m** até o vértice **Pt235**, definido pelas coordenadas **E: 66.451.033 m** e **N: 751.747.865 m** com azimute **251° 49' 55"** e distância de **8.15 m** até o vértice **Pt236**, definido pelas coordenadas **E: 66.450.259 m** e **N: 751.747.611 m** com azimute **252° 47' 06"** e distância de **6.39 m** até o vértice **Pt237**, definido pelas coordenadas **E: 66.449.649 m** e **N: 751.747.422 m** com azimute **249° 40' 58"** e distância de **3.37 m** até o vértice **Pt238**, definido pelas coordenadas **E: 66.449.333 m** e **N: 751.747.305 m** com azimute **249° 46' 06"** e distância de **8.47 m** até o vértice **Pt239**, definido pelas coordenadas **E: 66.448.538 m** e **N: 751.747.012 m** com azimute **250° 07' 23"** e distância de **6.91 m** até o vértice **Pt240**, definido pelas coordenadas **E: 66.447.888 m** e **N: 751.746.777 m** com azimute **253° 29' 34"** e distância de **14.85 m** até o vértice **Pt241**, definido pelas coordenadas **E: 66.446.464 m** e **N: 751.746.355 m** com azimute **263° 49' 57"** e distância de **11.36 m** até o vértice **Pt242**, definido pelas coordenadas **E: 66.445.335 m** e **N: 751.746.233 m** com azimute **273° 42' 22"** e distância de **11.29 m** até o vértice **Pt243**, definido pelas coordenadas **E: 66.444.208 m** e **N: 751.746.306 m** com azimute **261° 46' 25"** e distância de **32.78 m** até o vértice **Pt244**, definido pelas coordenadas **E: 66.440.964 m** e **N: 751.745.837 m** com azimute **261° 16' 15"** e distância de **33.28 m** até o vértice **Pt245**, definido pelas coordenadas **E: 66.437.675 m** e **N: 751.745.332 m** com azimute **260° 58' 49"** e distância de **19.58 m** até o vértice **Pt246**, definido pelas coordenadas **E: 66.435.741 m** e **N: 751.745.025 m** com azimute **264° 07' 53"** e distância de **78.34 m** até o vértice **Pt247**, definido pelas coordenadas **E: 66.427.948 m** e **N: 751.744.224 m** com azimute **263° 56' 27"** e distância de **44.34 m**

até o vértice **Pt248**, definido pelas coordenadas **E: 66.423.539 m** e **N: 751.743.756 m** com azimute **264° 08' 16"** e distância de **72.16 m** até o vértice **Pt249**, definido pelas coordenadas **E: 66.416.361 m** e **N: 751.743.019 m** com azimute **263° 58' 42"** e distância de **26.21 m** até o vértice **Pt250**, definido pelas coordenadas **E: 66.413.754 m** e **N: 751.742.744 m** com azimute **264° 06' 03"** e distância de **41.74 m** até o vértice **Pt251**, definido pelas coordenadas **E: 66.409.602 m** e **N: 751.742.315 m** com azimute **264° 57' 32"** e distância de **11.84 m** até o vértice **Pt252**, definido pelas coordenadas **E: 66.408.423 m** e **N: 751.742.211 m** com azimute **265° 24' 29"** e distância de **29.10 m** até o vértice **Pt253**, definido pelas coordenadas **E: 66.405.522 m** e **N: 751.741.978 m** com azimute **265° 18' 00"** e distância de **72.37 m** até o vértice **Pt254**, definido pelas coordenadas **E: 66.398.309 m** e **N: 751.741.385 m** com azimute **265° 31' 43"** e distância de **45.92 m** até o vértice **Pt255**, definido pelas coordenadas **E: 66.393.731 m** e **N: 751.741.027 m** com azimute **265° 19' 41"** e distância de **86.68 m** até o vértice **Pt256**, definido pelas coordenadas **E: 66.385.092 m** e **N: 751.740.321 m** com azimute **265° 57' 12"** e distância de **27.21 m** até o vértice **Pt257**, definido pelas coordenadas **E: 66.382.378 m** e **N: 751.740.129 m** com azimute **265° 56' 02"** e distância de **35.40 m** até o vértice **Pt258**, definido pelas coordenadas **E: 66.378.847 m** e **N: 751.739.878 m** com azimute **266° 04' 23"** e distância de **32.42 m** até o vértice **Pt259**, definido pelas coordenadas **E: 66.375.613 m** e **N: 751.739.656 m** com azimute **266° 00' 04"** e distância de **13.19 m** até o vértice **Pt260**, definido pelas coordenadas **E: 66.374.297 m** e **N: 751.739.564 m** com azimute **355° 17' 29"** e distância de **83.69 m** até o vértice **Pt261**, definido pelas coordenadas **E: 66.373.610 m** e **N: 751.747.905 m** com azimute **344° 42' 48"** e distância de **41.34 m** até o vértice **Pt262**, definido pelas coordenadas **E: 66.372.520 m** e **N: 751.751.893 m** com azimute **307° 42' 26"** e distância de **19.16 m** até o vértice **Pt263**, definido pelas coordenadas **E: 66.371.004 m** e **N: 751.753.065 m** com azimute **307° 46' 48"** e distância de **23.29 m** até o vértice **Pt264**, definido pelas coordenadas **E: 66.369.163 m** e **N: 751.754.492 m** com azimute **304° 56' 36"** e distância de **16.36 m** até o vértice **Pt265**, definido pelas coordenadas **E: 66.367.822 m** e **N: 751.755.429 m** com azimute **304° 18' 46"** e distância de **16.59 m** até o vértice **Pt266**, definido pelas coordenadas **E: 66.366.452 m** e **N: 751.756.364 m** com azimute **304° 34' 39"** e distância de **19.70 m** até o vértice **Pt267**, definido pelas coordenadas **E: 66.364.830 m** e **N: 751.757.482 m** com azimute **305° 16' 17"** e distância de **23.01 m** até o vértice **Pt268**, definido pelas coordenadas **E: 66.362.951 m** e **N: 751.758.811 m** com azimute **297° 17' 42"** e distância de **14.04 m** até o vértice **Pt269**, definido pelas coordenadas **E: 66.361.703 m** e **N: 751.759.455 m** com azimute **281° 18' 36"** e distância de **12.80 m** até o vértice **Pt270**, definido pelas coordenadas **E: 66.360.448 m** e **N: 751.759.706 m** com azimute **278° 35' 07"** e distância de **19.23 m** até o vértice **Pt271**, definido pelas coordenadas **E: 66.358.547 m** e **N: 751.759.993 m** com azimute **278° 13' 49"** e distância de **21.87 m** até o vértice **Pt272**, definido pelas coordenadas **E: 66.356.383 m** e **N: 751.760.306 m** com azimute **276° 19' 26"** e distância de **15.43 m** até o vértice **Pt273**, definido pelas coordenadas **E: 66.354.849 m** e **N: 751.760.476 m** com azimute **276° 27' 42"** e distância de **15.64 m** até o vértice **Pt274**, definido pelas coordenadas **E: 66.353.295 m** e **N: 751.760.652 m** com azimute **276° 55' 22"** e distância de **5.97 m** até o vértice **Pt275**, definido pelas coordenadas **E: 66.352.702 m** e **N: 751.760.724 m** com azimute **280° 28' 22"** e distância de **24.43 m** até o vértice **Pt276**, definido pelas coordenadas **E: 66.350.300 m** e **N: 751.761.168 m** com azimute **284° 17' 27"** e distância de **19.65 m** até o vértice **Pt277**, definido pelas coordenadas **E: 66.348.396 m** e **N: 751.761.653 m** com azimute **294° 33' 25"** e distância de **15.95 m** até o vértice **Pt278**, definido pelas coordenadas **E: 66.346.945 m** e **N: 751.762.316 m** com azimute **300° 06' 38"** e distância de **18.66 m** até o vértice **Pt279**, definido pelas coordenadas **E: 66.345.331 m** e **N: 751.763.252 m** com azimute **293° 36' 33"** e distância de **21.07 m** até o vértice **Pt280**, definido pelas coordenadas **E: 66.343.400 m** e **N: 751.764.096 m** com azimute **282° 55' 60"** e distância de **27.97 m** até o vértice **Pt281**, definido pelas coordenadas **E: 66.340.674 m** e **N: 751.764.722 m** com azimute **295° 36' 13"** e distância de **22.12 m** até o vértice **Pt282**, definido pelas coordenadas **E: 66.338.679 m** e **N: 751.765.678 m** com azimute **273° 45' 21"** e distância de **16.34 m**

até o vértice **Pt283**, definido pelas coordenadas **E: 66.337.049 m** e **N: 751.765.785 m** com azimute **279° 26' 58"** e distância de **108.91 m** até o vértice **Pt284**, definido pelas coordenadas **E: 66.326.306 m** e **N: 751.767.573 m** com azimute **253° 42' 07"** e distância de **150.62 m** até o vértice **Pt285**, definido pelas coordenadas **E: 66.311.849 m** e **N: 751.763.346 m** com azimute **275° 22' 53"** e distância de **143.94 m** até o vértice **Pt286**, definido pelas coordenadas **E: 66.297.518 m** e **N: 751.764.696 m** com azimute **294° 27' 09"** e distância de **115.50 m** até o vértice **Pt287**, definido pelas coordenadas **E: 66.287.004 m** e **N: 751.769.477 m** com azimute **284° 32' 56"** e distância de **30.10 m** até o vértice **Pt288**, definido pelas coordenadas **E: 66.284.091 m** e **N: 751.770.233 m** com azimute **283° 58' 46"** e distância de **31.75 m** até o vértice **Pt289**, definido pelas coordenadas **E: 66.281.010 m** e **N: 751.771.000 m** com azimute **285° 49' 01"** e distância de **35.51 m** até o vértice **Pt290**, definido pelas coordenadas **E: 66.277.593 m** e **N: 751.771.968 m** com azimute **286° 42' 24"** e distância de **14.58 m** até o vértice **Pt291**, definido pelas coordenadas **E: 66.276.197 m** e **N: 751.772.387 m** com azimute **6° 05' 51"** e distância de **97.81 m** até o vértice **Pt292**, definido pelas coordenadas **E: 66.277.236 m** e **N: 751.782.113 m** com azimute **3° 45' 53"** e distância de **260.28 m** até o vértice **Pt293**, definido pelas coordenadas **E: 66.278.945 m** e **N: 751.808.085 m** com azimute **332° 16' 14"** e distância de **99.91 m** até o vértice **Pt294**, definido pelas coordenadas **E: 66.274.296 m** e **N: 751.816.929 m** com azimute **327° 48' 22"** e distância de **94.01 m** até o vértice **Pt295**, definido pelas coordenadas **E: 66.269.287 m** e **N: 751.824.885 m** com azimute **52° 53' 37"** e distância de **129.34 m** até o vértice **Pt296**, definido pelas coordenadas **E: 66.279.602 m** e **N: 751.832.688 m** com azimute **6° 40' 50"** e distância de **74.01 m** até o vértice **Pt297**, definido pelas coordenadas **E: 66.280.463 m** e **N: 751.840.039 m** com azimute **288° 20' 34"** e distância de **31.49 m** até o vértice **Pt298**, definido pelas coordenadas **E: 66.277.474 m** e **N: 751.841.030 m** com azimute **27° 47' 31"** e distância de **138.68 m** até o vértice **Pt299**, definido pelas coordenadas **E: 66.283.940 m** e **N: 751.853.298 m** com azimute **303° 03' 19"** e distância de **11.51 m** até o vértice **Pt300**, definido pelas coordenadas **E: 66.282.975 m** e **N: 751.853.926 m** com azimute **303° 34' 15"** e distância de **4.00 m** até o vértice **Pt301**, definido pelas coordenadas **E: 66.282.642 m** e **N: 751.854.147 m** com azimute **30° 27' 26"** e distância de **27.93 m** até o vértice **Pt302**, definido pelas coordenadas **E: 66.284.058 m** e **N: 751.856.555 m** com azimute **30° 50' 38"** e distância de **7.37 m** até o vértice **Pt303**, definido pelas coordenadas **E: 66.284.436 m** e **N: 751.857.188 m** com azimute **31° 55' 43"** e distância de **7.13 m** até o vértice **Pt304**, definido pelas coordenadas **E: 66.284.813 m** e **N: 751.857.793 m** com azimute **39° 30' 28"** e distância de **8.87 m** até o vértice **Pt305**, definido pelas coordenadas **E: 66.285.377 m** e **N: 751.858.477 m** com azimute **39° 07' 27"** e distância de **23.90 m** até o vértice **Pt306**, definido pelas coordenadas **E: 66.286.885 m** e **N: 751.860.331 m** com azimute **38° 48' 57"** e distância de **22.38 m** até o vértice **Pt307**, definido pelas coordenadas **E: 66.288.288 m** e **N: 751.862.075 m** com azimute **44° 06' 44"** e distância de **5.93 m** até o vértice **Pt308**, definido pelas coordenadas **E: 66.288.701 m** e **N: 751.862.501 m** com azimute **55° 35' 54"** e distância de **5.81 m** até o vértice **Pt309**, definido pelas coordenadas **E: 66.289.180 m** e **N: 751.862.829 m** com azimute **56° 23' 34"** e distância de **9.59 m** até o vértice **Pt310**, definido pelas coordenadas **E: 66.289.979 m** e **N: 751.863.360 m** com azimute **56° 35' 28"** e distância de **8.48 m** até o vértice **Pt311**, definido pelas coordenadas **E: 66.290.687 m** e **N: 751.863.827 m** com azimute **59° 39' 31"** e distância de **6.79 m** até o vértice **Pt312**, definido pelas coordenadas **E: 66.291.273 m** e **N: 751.864.170 m** com azimute **60° 48' 52"** e distância de **9.78 m** até o vértice **Pt313**, definido pelas coordenadas **E: 66.292.127 m** e **N: 751.864.647 m** com azimute **65° 08' 32"** e distância de **32.88 m** até o vértice **Pt314**, definido pelas coordenadas **E: 66.295.110 m** e **N: 751.866.029 m** com azimute **66° 09' 25"** e distância de **22.41 m** até o vértice **Pt315**, definido pelas coordenadas **E: 66.297.160 m** e **N: 751.866.935 m** com azimute **66° 47' 22"** e distância de **24.99 m** até o vértice **Pt316**, definido pelas coordenadas **E: 66.299.457 m** e **N: 751.867.920 m** com azimute **72° 18' 11"** e distância de **10.07 m** até o vértice **Pt317**, definido pelas coordenadas **E: 66.300.416 m** e **N: 751.868.226 m** com azimute **90° 37' 17"** e distância de **9.22 m** até o vértice **Pt318**, definido pelas coordenadas **E: 66.301.338 m** e

N: 751.868.216 m com azimute **103° 43' 35"** e distância de **13.91 m** até o vértice **Pt319**, definido pelas coordenadas **E: 66.302.689 m** e **N: 751.867.886 m** com azimute **100° 14' 55"** e distância de **7.31 m** até o vértice **Pt320**, definido pelas coordenadas **E: 66.303.408 m** e **N: 751.867.756 m** com azimute **100° 49' 10"** e distância de **6.87 m** até o vértice **Pt321**, definido pelas coordenadas **E: 66.304.083 m** e **N: 751.867.627 m** com azimute **87° 13' 39"** e distância de **17.16 m** até o vértice **Pt322**, definido pelas coordenadas **E: 66.305.797 m** e **N: 751.867.710 m** com azimute **84° 20' 59"** e distância de **6.60 m** até o vértice **Pt323**, definido pelas coordenadas **E: 66.306.454 m** e **N: 751.867.775 m** com azimute **83° 40' 09"** e distância de **6.71 m** até o vértice **Pt324**, definido pelas coordenadas **E: 66.307.121 m** e **N: 751.867.849 m** com azimute **81° 43' 10"** e distância de **8.61 m** até o vértice **Pt325**, definido pelas coordenadas **E: 66.307.973 m** e **N: 751.867.973 m** com azimute **86° 08' 36"** e distância de **2.68 m** até o vértice **Pt326**, definido pelas coordenadas **E: 66.308.240 m** e **N: 751.867.991 m** com azimute **87° 19' 01"** e distância de **10.68 m** até o vértice **Pt327**, definido pelas coordenadas **E: 66.309.307 m** e **N: 751.868.041 m** com azimute **109° 06' 05"** e distância de **20.93 m** até o vértice **Pt328**, definido pelas coordenadas **E: 66.311.285 m** e **N: 751.867.356 m** com azimute **132° 20' 05"** e distância de **21.44 m** até o vértice **Pt329**, definido pelas coordenadas **E: 66.312.870 m** e **N: 751.865.912 m** com azimute **147° 08' 28"** e distância de **38.43 m** até o vértice **Pt330**, definido pelas coordenadas **E: 66.314.955 m** e **N: 751.862.684 m** com azimute **147° 36' 03"** e distância de **33.61 m** até o vértice **Pt331**, definido pelas coordenadas **E: 66.316.756 m** e **N: 751.859.846 m** com azimute **147° 50' 08"** e distância de **22.92 m** até o vértice **Pt332**, definido pelas coordenadas **E: 66.317.976 m** e **N: 751.857.906 m** com azimute **147° 57' 06"** e distância de **11.33 m** até o vértice **Pt333**, definido pelas coordenadas **E: 66.318.577 m** e **N: 751.856.946 m** com azimute **106° 34' 51"** e distância de **12.51 m** até o vértice **Pt334**, definido pelas coordenadas **E: 66.319.776 m** e **N: 751.856.589 m** com azimute **84° 58' 08"** e distância de **8.89 m** até o vértice **Pt335**, definido pelas coordenadas **E: 66.320.662 m** e **N: 751.856.667 m** com azimute **54° 53' 14"** e distância de **8.15 m** até o vértice **Pt336**, definido pelas coordenadas **E: 66.321.329 m** e **N: 751.857.136 m** com azimute **21° 37' 24"** e distância de **11.94 m** até o vértice **Pt337**, definido pelas coordenadas **E: 66.321.769 m** e **N: 751.858.246 m** com azimute **16° 01' 19"** e distância de **21.56 m** até o vértice **Pt338**, definido pelas coordenadas **E: 66.322.364 m** e **N: 751.860.318 m** com azimute **15° 41' 13"** e distância de **15.83 m** até o vértice **Pt339**, definido pelas coordenadas **E: 66.322.792 m** e **N: 751.861.842 m** com azimute **7° 03' 15"** e distância de **10.02 m** até o vértice **Pt340**, definido pelas coordenadas **E: 66.322.915 m** e **N: 751.862.836 m** com azimute **24° 30' 58"** e distância de **7.88 m** até o vértice **Pt341**, definido pelas coordenadas **E: 66.323.242 m** e **N: 751.863.553 m** com azimute **39° 23' 39"** e distância de **21.93 m** até o vértice **Pt342**, definido pelas coordenadas **E: 66.324.634 m** e **N: 751.865.248 m** com azimute **38° 04' 38"** e distância de **5.22 m** até o vértice **Pt343**, definido pelas coordenadas **E: 66.324.956 m** e **N: 751.865.659 m** com azimute **47° 13' 34"** e distância de **38.23 m** até o vértice **Pt344**, definido pelas coordenadas **E: 66.327.762 m** e **N: 751.868.255 m** com azimute **49° 17' 27"** e distância de **6.33 m** até o vértice **Pt345**, definido pelas coordenadas **E: 66.328.242 m** e **N: 751.868.668 m** com azimute **50° 41' 52"** e distância de **25.07 m** até o vértice **Pt346**, definido pelas coordenadas **E: 66.330.182 m** e **N: 751.870.256 m** com azimute **56° 30' 37"** e distância de **28.56 m** até o vértice **Pt347**, definido pelas coordenadas **E: 66.332.564 m** e **N: 751.871.832 m** com azimute **139° 24' 28"** e distância de **27.14 m** até o vértice **Pt348**, definido pelas coordenadas **E: 66.334.330 m** e **N: 751.869.771 m** com azimute **137° 53' 17"** e distância de **37.19 m** até o vértice **Pt349**, definido pelas coordenadas **E: 66.336.824 m** e **N: 751.867.012 m** com azimute **137° 20' 40"** e distância de **37.34 m** até o vértice **Pt350**, definido pelas coordenadas **E: 66.339.354 m** e **N: 751.864.266 m** com azimute **140° 48' 12"** e distância de **15.66 m** até o vértice **Pt351**, definido pelas coordenadas **E: 66.340.344 m** e **N: 751.863.052 m** com azimute **137° 56' 33"** e distância de **9.09 m** até o vértice **Pt352**, definido pelas coordenadas **E: 66.340.953 m** e **N: 751.862.377 m** com azimute **137° 05' 48"** e distância de **19.71 m** até o vértice **Pt353**, definido pelas coordenadas **E: 66.342.295 m** e **N: 751.860.933 m** com azimute **136° 34' 53"** e distância de **12.56 m**

até o vértice **Pt354**, definido pelas coordenadas **E: 66.343.158 m** e **N: 751.860.021 m** com azimute **112° 04' 22"** e distância de **5.88 m** até o vértice **Pt355**, definido pelas coordenadas **E: 66.343.703 m** e **N: 751.859.800 m** com azimute **92° 28' 49"** e distância de **5.31 m** até o vértice **Pt356**, definido pelas coordenadas **E: 66.344.234 m** e **N: 751.859.777 m** com azimute **80° 59' 15"** e distância de **5.23 m** até o vértice **Pt357**, definido pelas coordenadas **E: 66.344.751 m** e **N: 751.859.859 m** com azimute **75° 27' 44"** e distância de **6.10 m** até o vértice **Pt358**, definido pelas coordenadas **E: 66.345.341 m** e **N: 751.860.012 m** com azimute **86° 20' 20"** e distância de **5.48 m** até o vértice **Pt359**, definido pelas coordenadas **E: 66.345.888 m** e **N: 751.860.047 m** com azimute **88° 04' 10"** e distância de **5.34 m** até o vértice **Pt360**, definido pelas coordenadas **E: 66.346.422 m** e **N: 751.860.065 m** com azimute **93° 21' 59"** e distância de **4.09 m** até o vértice **Pt361**, definido pelas coordenadas **E: 66.346.830 m** e **N: 751.860.041 m** com azimute **89° 09' 12"** e distância de **4.06 m** até o vértice **Pt362**, definido pelas coordenadas **E: 66.347.236 m** e **N: 751.860.047 m** com azimute **97° 21' 23"** e distância de **9.22 m** até o vértice **Pt363**, definido pelas coordenadas **E: 66.348.150 m** e **N: 751.859.929 m** com azimute **98° 40' 15"** e distância de **12.14 m** até o vértice **Pt364**, definido pelas coordenadas **E: 66.349.350 m** e **N: 751.859.746 m** com azimute **99° 43' 08"** e distância de **16.53 m** até o vértice **Pt365**, definido pelas coordenadas **E: 66.350.979 m** e **N: 751.859.467 m** com azimute **82° 52' 30"** e distância de **5.64 m** até o vértice **Pt366**, definido pelas coordenadas **E: 66.351.539 m** e **N: 751.859.537 m** com azimute **57° 42' 20"** e distância de **9.45 m** até o vértice **Pt367**, definido pelas coordenadas **E: 66.352.338 m** e **N: 751.860.042 m** com azimute **42° 07' 41"** e distância de **6.35 m** até o vértice **Pt368**, definido pelas coordenadas **E: 66.352.764 m** e **N: 751.860.513 m** com azimute **39° 56' 50"** e distância de **4.66 m** até o vértice **Pt369**, definido pelas coordenadas **E: 66.353.063 m** e **N: 751.860.870 m** com azimute **34° 36' 27"** e distância de **5.37 m** até o vértice **Pt370**, definido pelas coordenadas **E: 66.353.368 m** e **N: 751.861.312 m** com azimute **37° 53' 03"** e distância de **10.85 m** até o vértice **Pt371**, definido pelas coordenadas **E: 66.354.034 m** e **N: 751.862.168 m** com azimute **58° 04' 48"** e distância de **9.25 m** até o vértice **Pt372**, definido pelas coordenadas **E: 66.354.819 m** e **N: 751.862.657 m** com azimute **69° 33' 52"** e distância de **7.79 m** até o vértice **Pt373**, definido pelas coordenadas **E: 66.355.549 m** e **N: 751.862.929 m** com azimute **78° 18' 00"** e distância de **5.47 m** até o vértice **Pt374**, definido pelas coordenadas **E: 66.356.085 m** e **N: 751.863.040 m** com azimute **67° 02' 48"** e distância de **25.77 m** até o vértice **Pt375**, definido pelas coordenadas **E: 66.358.458 m** e **N: 751.864.045 m** com azimute **52° 29' 02"** e distância de **7.98 m** até o vértice **Pt376**, definido pelas coordenadas **E: 66.359.091 m** e **N: 751.864.531 m** com azimute **46° 44' 09"** e distância de **5.84 m** até o vértice **Pt377**, definido pelas coordenadas **E: 66.359.516 m** e **N: 751.864.931 m** com azimute **33° 19' 37"** e distância de **9.19 m** até o vértice **Pt378**, definido pelas coordenadas **E: 66.360.021 m** e **N: 751.865.699 m** com azimute **12° 03' 55"** e distância de **14.88 m** até o vértice **Pt379**, definido pelas coordenadas **E: 66.360.332 m** e **N: 751.867.154 m** com azimute **7° 09' 36"** e distância de **8.10 m** até o vértice **Pt380**, definido pelas coordenadas **E: 66.360.433 m** e **N: 751.867.958 m** com azimute **13° 47' 52"** e distância de **11.07 m** até o vértice **Pt381**, definido pelas coordenadas **E: 66.360.697 m** e **N: 751.869.033 m** com azimute **20° 15' 54"** e distância de **11.29 m** até o vértice **Pt382**, definido pelas coordenadas **E: 66.361.088 m** e **N: 751.870.092 m** com azimute **36° 08' 13"** e distância de **10.00 m** até o vértice **Pt383**, definido pelas coordenadas **E: 66.361.678 m** e **N: 751.870.900 m** com azimute **52° 49' 16"** e distância de **8.16 m** até o vértice **Pt384**, definido pelas coordenadas **E: 66.362.328 m** e **N: 751.871.393 m** com azimute **55° 52' 03"** e distância de **6.83 m** até o vértice **Pt385**, definido pelas coordenadas **E: 66.362.893 m** e **N: 751.871.776 m** com azimute **64° 52' 26"** e distância de **8.55 m** até o vértice **Pt386**, definido pelas coordenadas **E: 66.363.667 m** e **N: 751.872.139 m** com azimute **58° 27' 46"** e distância de **4.80 m** até o vértice **Pt387**, definido pelas coordenadas **E: 66.364.076 m** e **N: 751.872.390 m** com azimute **32° 01' 12"** e distância de **4.19 m** até o vértice **Pt388**, definido pelas coordenadas **E: 66.364.298 m** e **N: 751.872.745 m** com azimute **22° 22' 48"** e distância de **4.04 m** até o vértice **Pt389**, definido pelas coordenadas **E: 66.364.452 m** e **N: 751.873.119 m** com azimute **0° 45' 54"** e distância de **7.49 m** até

o vértice **Pt390**, definido pelas coordenadas **E: 66.364.462 m** e **N: 751.873.868 m** com azimute **6° 45' 33"** e distância de **6.80 m** até o vértice **Pt391**, definido pelas coordenadas **E: 66.364.542 m** e **N: 751.874.543 m** com azimute **17° 16' 06"** e distância de **5.59 m** até o vértice **Pt392**, definido pelas coordenadas **E: 66.364.708 m** e **N: 751.875.077 m** com azimute **33° 24' 22"** e distância de **6.16 m** até o vértice **Pt393**, definido pelas coordenadas **E: 66.365.047 m** e **N: 751.875.591 m** com azimute **61° 39' 12"** e distância de **6.76 m** até o vértice **Pt394**, definido pelas coordenadas **E: 66.365.642 m** e **N: 751.875.912 m** com azimute **66° 59' 32"** e distância de **6.70 m** até o vértice **Pt395**, definido pelas coordenadas **E: 66.366.259 m** e **N: 751.876.174 m** com azimute **53° 22' 18"** e distância de **6.17 m** até o vértice **Pt396**, definido pelas coordenadas **E: 66.366.754 m** e **N: 751.876.542 m** com azimute **25° 32' 38"** e distância de **7.03 m** até o vértice **Pt397**, definido pelas coordenadas **E: 66.367.057 m** e **N: 751.877.176 m** com azimute **3° 42' 41"** e distância de **7.42 m** até o vértice **Pt398**, definido pelas coordenadas **E: 66.367.105 m** e **N: 751.877.916 m** com azimute **350° 24' 21"** e distância de **8.58 m** até o vértice **Pt399**, definido pelas coordenadas **E: 66.366.962 m** e **N: 751.878.762 m** com azimute **335° 41' 44"** e distância de **1.02 m** até o vértice **Pt400**, definido pelas coordenadas **E: 66.366.920 m** e **N: 751.878.855 m** com azimute **332° 32' 36"** e distância de **4.60 m** até o vértice **Pt401**, definido pelas coordenadas **E: 66.366.708 m** e **N: 751.879.263 m** com azimute **332° 11' 05"** e distância de **4.71 m** até o vértice **Pt402**, definido pelas coordenadas **E: 66.366.488 m** e **N: 751.879.680 m** com azimute **330° 38' 52"** e distância de **5.61 m** até o vértice **Pt403**, definido pelas coordenadas **E: 66.366.213 m** e **N: 751.880.169 m** com azimute **321° 37' 57"** e distância de **1.22 m** até o vértice **Pt404**, definido pelas coordenadas **E: 66.366.137 m** e **N: 751.880.265 m** com azimute **322° 42' 13"** e distância de **5.64 m** até o vértice **Pt405**, definido pelas coordenadas **E: 66.365.795 m** e **N: 751.880.714 m** com azimute **322° 11' 51"** e distância de **7.62 m** até o vértice **Pt406**, definido pelas coordenadas **E: 66.365.328 m** e **N: 751.881.316 m** com azimute **324° 52' 50"** e distância de **5.89 m** até o vértice **Pt407**, definido pelas coordenadas **E: 66.364.989 m** e **N: 751.881.798 m** com azimute **323° 31' 12"** e distância de **5.58 m** até o vértice **Pt408**, definido pelas coordenadas **E: 66.364.657 m** e **N: 751.882.247 m** com azimute **331° 57' 31"** e distância de **4.34 m** até o vértice **Pt409**, definido pelas coordenadas **E: 66.364.453 m** e **N: 751.882.630 m** com azimute **336° 48' 40"** e distância de **7.75 m** até o vértice **Pt410**, definido pelas coordenadas **E: 66.364.148 m** e **N: 751.883.342 m** com azimute **355° 44' 44"** e distância de **9.44 m** até o vértice **Pt411**, definido pelas coordenadas **E: 66.364.078 m** e **N: 751.884.283 m** com azimute **9° 18' 59"** e distância de **5.81 m** até o vértice **Pt412**, definido pelas coordenadas **E: 66.364.172 m** e **N: 751.884.856 m** com azimute **19° 23' 52"** e distância de **1.51 m** até o vértice **Pt413**, definido pelas coordenadas **E: 66.364.222 m** e **N: 751.884.998 m** com azimute **26° 04' 24"** e distância de **5.21 m** até o vértice **Pt414**, definido pelas coordenadas **E: 66.364.451 m** e **N: 751.885.466 m** com azimute **29° 57' 44"** e distância de **3.92 m** até o vértice **Pt415**, definido pelas coordenadas **E: 66.364.647 m** e **N: 751.885.806 m** com azimute **29° 26' 54"** e distância de **5.51 m** até o vértice **Pt416**, definido pelas coordenadas **E: 66.364.918 m** e **N: 751.886.286 m** com azimute **46° 44' 38"** e distância de **3.02 m** até o vértice **Pt417**, definido pelas coordenadas **E: 66.365.138 m** e **N: 751.886.493 m** com azimute **44° 45' 44"** e distância de **6.82 m** até o vértice **Pt418**, definido pelas coordenadas **E: 66.365.618 m** e **N: 751.886.977 m** com azimute **42° 51' 44"** e distância de **16.30 m** até o vértice **Pt419**, definido pelas coordenadas **E: 66.366.727 m** e **N: 751.888.172 m** com azimute **42° 10' 58"** e distância de **7.62 m** até o vértice **Pt420**, definido pelas coordenadas **E: 66.367.239 m** e **N: 751.888.737 m** com azimute **36° 08' 58"** e distância de **4.14 m** até o vértice **Pt421**, definido pelas coordenadas **E: 66.367.483 m** e **N: 751.889.071 m** com azimute **36° 13' 34"** e distância de **15.48 m** até o vértice **Pt422**, definido pelas coordenadas **E: 66.368.398 m** e **N: 751.890.320 m** com azimute **40° 13' 49"** e distância de **5.53 m** até o vértice **Pt423**, definido pelas coordenadas **E: 66.368.755 m** e **N: 751.890.742 m** com azimute **38° 48' 24"** e distância de **6.10 m** até o vértice **Pt424**, definido pelas coordenadas **E: 66.369.137 m** e **N: 751.891.217 m** com azimute **46° 35' 14"** e distância de **2.81 m** até o vértice **Pt425**, definido pelas coordenadas **E: 66.369.341 m** e **N: 751.891.410 m** com azimute **46° 47' 42"** e distância de **4.97 m** até

o vértice **Pt426**, definido pelas coordenadas **E: 66.369.703 m** e **N: 751.891.750 m** com azimute **45° 36' 17"** e distância de **5.36 m** até o vértice **Pt427**, definido pelas coordenadas **E: 66.370.086 m** e **N: 751.892.125 m** com azimute **37° 43' 04"** e distância de **7.03 m** até o vértice **Pt428**, definido pelas coordenadas **E: 66.370.516 m** e **N: 751.892.681 m** com azimute **25° 51' 40"** e distância de **2.91 m** até o vértice **Pt429**, definido pelas coordenadas **E: 66.370.643 m** e **N: 751.892.943 m** com azimute **24° 51' 49"** e distância de **1.36 m** até o vértice **Pt430**, definido pelas coordenadas **E: 66.370.700 m** e **N: 751.893.066 m** com azimute **28° 03' 11"** e distância de **1.72 m** até o vértice **Pt431**, definido pelas coordenadas **E: 66.370.781 m** e **N: 751.893.218 m** com azimute **24° 59' 36"** e distância de **4.40 m** até o vértice **Pt432**, definido pelas coordenadas **E: 66.370.967 m** e **N: 751.893.617 m** com azimute **23° 29' 03"** e distância de **3.16 m** até o vértice **Pt433**, definido pelas coordenadas **E: 66.371.093 m** e **N: 751.893.907 m** com azimute **24° 04' 43"** e distância de **11.03 m** até o vértice **Pt434**, definido pelas coordenadas **E: 66.371.543 m** e **N: 751.894.914 m** com azimute **23° 36' 21"** e distância de **2.77 m** até o vértice **Pt435**, definido pelas coordenadas **E: 66.371.654 m** e **N: 751.895.168 m** com azimute **29° 14' 21"** e distância de **10.26 m** até o vértice **Pt436**, definido pelas coordenadas **E: 66.372.155 m** e **N: 751.896.063 m** com azimute **36° 14' 56"** e distância de **6.27 m** até o vértice **Pt437**, definido pelas coordenadas **E: 66.372.526 m** e **N: 751.896.569 m** com azimute **39° 22' 42"** e distância de **4.98 m** até o vértice **Pt438**, definido pelas coordenadas **E: 66.372.842 m** e **N: 751.896.954 m** com azimute **42° 03' 06"** e distância de **3.30 m** até o vértice **Pt439**, definido pelas coordenadas **E: 66.373.063 m** e **N: 751.897.199 m** com azimute **42° 08' 15"** e distância de **4.53 m** até o vértice **Pt440**, definido pelas coordenadas **E: 66.373.367 m** e **N: 751.897.535 m** com azimute **44° 03' 39"** e distância de **6.47 m** até o vértice **Pt441**, definido pelas coordenadas **E: 66.373.817 m** e **N: 751.898.000 m** com azimute **49° 24' 54"** e distância de **7.62 m** até o vértice **Pt442**, definido pelas coordenadas **E: 66.374.396 m** e **N: 751.898.496 m** com azimute **52° 38' 55"** e distância de **5.95 m** até o vértice **Pt443**, definido pelas coordenadas **E: 66.374.869 m** e **N: 751.898.857 m** com azimute **54° 43' 04"** e distância de **11.48 m** até o vértice **Pt444**, definido pelas coordenadas **E: 66.375.806 m** e **N: 751.899.520 m** com azimute **57° 59' 41"** e distância de **311 m** até o vértice **Pt445**, definido pelas coordenadas **E: 66.376.070 m** e **N: 751.899.685 m** com azimute **52° 26' 37"** e distância de **2.84 m** até o vértice **Pt446**, definido pelas coordenadas **E: 66.376.295 m** e **N: 751.899.858 m** com azimute **37° 29' 34"** e distância de **1.84 m** até o vértice **Pt447**, definido pelas coordenadas **E: 66.376.407 m** e **N: 751.900.004 m** com azimute **30° 31' 18"** e distância de **1.56 m** até o vértice **Pt448**, definido pelas coordenadas **E: 66.376.486 m** e **N: 751.900.138 m** com azimute **29° 33' 13"** e distância de **8.92 m** até o vértice **Pt449**, definido pelas coordenadas **E: 66.376.926 m** e **N: 751.900.914 m** com azimute **27° 39' 34"** e distância de **5.39 m** até o vértice **Pt450**, definido pelas coordenadas **E: 66.377.176 m** e **N: 751.901.391 m** com azimute **34° 04' 56"** e distância de **8.51 m** até o vértice **Pt451**, definido pelas coordenadas **E: 66.377.653 m** e **N: 751.902.096 m** com azimute **36° 17' 44"** e distância de **11.77 m** até o vértice **Pt452**, definido pelas coordenadas **E: 66.378.350 m** e **N: 751.903.045 m** com azimute **32° 51' 27"** e distância de **5.35 m** até o vértice **Pt453**, definido pelas coordenadas **E: 66.378.640 m** e **N: 751.903.494 m** com azimute **31° 54' 33"** e distância de **16.42 m** até o vértice **Pt454**, definido pelas coordenadas **E: 66.379.508 m** e **N: 751.904.888 m** com azimute **35° 49' 28"** e distância de **3.95 m** até o vértice **Pt455**, definido pelas coordenadas **E: 66.379.739 m** e **N: 751.905.208 m** com azimute **39° 24' 02"** e distância de **5.80 m** até o vértice **Pt456**, definido pelas coordenadas **E: 66.380.107 m** e **N: 751.905.656 m** com azimute **44° 10' 45"** e distância de **2.47 m** até o vértice **Pt457**, definido pelas coordenadas **E: 66.380.279 m** e **N: 751.905.833 m** com azimute **61° 05' 35"** e distância de **3.39 m** até o vértice **Pt458**, definido pelas coordenadas **E: 66.380.576 m** e **N: 751.905.997 m** com azimute **80° 27' 03"** e distância de **4.34 m** até o vértice **Pt459**, definido pelas coordenadas **E: 66.381.004 m** e **N: 751.906.069 m** com azimute **90° 29' 33"** e distância de **3.49 m** até o vértice **Pt460**, definido pelas coordenadas **E: 66.381.353 m** e **N: 751.906.066 m** com azimute **98° 22' 53"** e distância de **6.45 m** até o vértice **Pt461**, definido pelas coordenadas **E: 66.381.991 m** e **N: 751.905.972 m** com azimute **107° 36' 37"** e distância de **3.74 m**

até o vértice **Pt462**, definido pelas coordenadas **E: 66.382.347 m** e **N: 751.905.859 m** com azimute **115° 48' 40"** e distância de **6.80 m** até o vértice **Pt463**, definido pelas coordenadas **E: 66.382.959 m** e **N: 751.905.563 m** com azimute **120° 45' 24"** e distância de **7.59 m** até o vértice **Pt464**, definido pelas coordenadas **E: 66.383.611 m** e **N: 751.905.175 m** com azimute **129° 24' 50"** e distância de **7.12 m** até o vértice **Pt465**, definido pelas coordenadas **E: 66.384.161 m** e **N: 751.904.723 m** com azimute **133° 05' 43"** e distância de **5.96 m** até o vértice **Pt466**, definido pelas coordenadas **E: 66.384.596 m** e **N: 751.904.316 m** com azimute **133° 09' 18"** e distância de **10.54 m** até o vértice **Pt467**, definido pelas coordenadas **E: 66.385.365 m** e **N: 751.903.595 m** com azimute **132° 28' 30"** e distância de **10.91 m** até o vértice **Pt468**, definido pelas coordenadas **E: 66.386.170 m** e **N: 751.902.858 m** com azimute **130° 54' 33"** e distância de **5.45 m** até o vértice **Pt469**, definido pelas coordenadas **E: 66.386.582 m** e **N: 751.902.501 m** com azimute **129° 44' 41"** e distância de **9.65 m** até o vértice **Pt470**, definido pelas coordenadas **E: 66.387.324 m** e **N: 751.901.884 m** com azimute **121° 10' 41"** e distância de **5.51 m** até o vértice **Pt471**, definido pelas coordenadas **E: 66.387.795 m** e **N: 751.901.599 m** com azimute **113° 58' 37"** e distância de **4.06 m** até o vértice **Pt472**, definido pelas coordenadas **E: 66.388.166 m** e **N: 751.901.434 m** com azimute **83° 46' 56"** e distância de **2.59 m** até o vértice **Pt473**, definido pelas coordenadas **E: 66.388.423 m** e **N: 751.901.462 m** com azimute **55° 45' 18"** e distância de **2.58 m** até o vértice **Pt474**, definido pelas coordenadas **E: 66.388.636 m** e **N: 751.901.607 m** com azimute **20° 45' 57"** e distância de **2.88 m** até o vértice **Pt475**, definido pelas coordenadas **E: 66.388.738 m** e **N: 751.901.876 m** com azimute **4° 58' 28"** e distância de **5.19 m** até o vértice **Pt476**, definido pelas coordenadas **E: 66.388.783 m** e **N: 751.902.393 m** com azimute **0° 16' 06"** e distância de **4.27 m** até o vértice **Pt477**, definido pelas coordenadas **E: 66.388.785 m** e **N: 751.902.820 m** com azimute **0° 31' 04"** e distância de **3.32 m** até o vértice **Pt478**, definido pelas coordenadas **E: 66.388.788 m** e **N: 751.903.152 m** com azimute **1° 08' 06"** e distância de **8.58 m** até o vértice **Pt479**, definido pelas coordenadas **E: 66.388.805 m** e **N: 751.904.010 m** com azimute **1° 23' 58"** e distância de **6.55 m** até o vértice **Pt480**, definido pelas coordenadas **E: 66.388.821 m** e **N: 751.904.665 m** com azimute **16° 08' 48"** e distância de **6.26 m** até o vértice **Pt481**, definido pelas coordenadas **E: 66.388.995 m** e **N: 751.905.266 m** com azimute **26° 43' 53"** e distância de **6.16 m** até o vértice **Pt482**, definido pelas coordenadas **E: 66.389.272 m** e **N: 751.905.816 m** com azimute **39° 44' 54"** e distância de **6.41 m** até o vértice **Pt0**, definido pelas coordenadas **E: 66.389.682 m** e **N: 751.906.309 m** com azimute **45° 19' 46"** e distância de **8.61 m** até o vértice **Pt1**, encerrando este perímetro.

Todas as coordenadas aqui descritas estão georreferenciadas ao Sistema Geodésico Brasileiro e encontram-se representadas no Sistema UTM, referenciadas ao Meridiano Central 51 WGr, fuso 23S, tendo como Datum o SIRGAS2000. Todos os azimutes e distâncias, área e perímetro foram calculados no plano de projeção UTM.

BAIRRO FORTALEZA






BAIRROS DO MUNICÍPIO
DE
PATY DO ALFERES - RJ



BAIRRO: FORTALEZA

Legenda

-  Limite Municipal de Paty do Alferes
-  Municípios Vizinhos
-  Perímetro do Bairro Fortaleza

Datum SIRGAS 2000
Projeção UTM - FUSO 23S
Base cartográfica: IBGE (2022)
Elaboração: Thiago Roberto Rivello da Silva
Elaborado em 2023



MEMORIAL DESCRITIVO FORTALEZA

Inicia-se a descrição deste perímetro no vértice **Pt1**, definido pelas coordenadas **E: 66.596.488 m** e **N: 752.050.485 m** com azimute **156° 31' 23"** e distância de **176.49 m** até o vértice **Pt2**, definido pelas coordenadas **E: 66.603.519 m** e **N: 752.034.297 m** com azimute **234° 22' 12"** e distância de **55.55 m** até o vértice **Pt3**, definido pelas coordenadas **E: 66.599.004 m** e **N: 752.031.061 m** com azimute **201° 09' 30"** e distância de **195.40 m** até o vértice **Pt4**, definido pelas coordenadas **E: 66.591.951 m** e **N: 752.012.838 m** com azimute **262° 05' 13"** e distância de **116.87 m** até o vértice **Pt5**, definido pelas coordenadas **E: 66.580.375 m** e **N: 752.011.229 m** com azimute **223° 16' 48"** e distância de **114.72 m** até o vértice **Pt6**, definido pelas coordenadas **E: 66.572.510 m** e **N: 752.002.877 m** com azimute **249° 19' 49"** e distância de **31.87 m** até o vértice **Pt7**, definido pelas coordenadas **E: 66.569.528 m** e **N: 752.001.752 m** com azimute **261° 00' 17"** e distância de **27.63 m** até o vértice **Pt8**, definido pelas coordenadas **E: 66.566.799 m** e **N: 752.001.320 m** com azimute **252° 08' 00"** e distância de **33.47 m** até o vértice **Pt9**, definido pelas coordenadas **E: 66.563.613 m** e **N: 752.000.293 m** com azimute **245° 57' 26"** e distância de **28.96 m** até o vértice **Pt10**, definido pelas coordenadas **E: 66.560.968 m** e **N: 751.999.113 m** com azimute **233° 11' 55"** e distância de **31.78 m** até o vértice **Pt11**, definido pelas coordenadas **E: 66.558.423 m** e **N: 751.997.209 m** com azimute **218° 02' 02"** e distância de **73.35 m** até o vértice **Pt12**, definido pelas coordenadas **E: 66.553.904 m** e **N: 751.991.432 m** com azimute **219° 06' 20"** e distância de **156.16 m** até o vértice **Pt13**, definido pelas coordenadas **E: 66.544.054 m** e **N: 751.979.314 m** com azimute **249° 28' 13"** e distância de **40.75 m** até o vértice **Pt14**, definido pelas coordenadas **E: 66.540.238 m** e **N: 751.977.885 m** com azimute **231° 39' 30"** e distância de **13.78 m** até o vértice **Pt15**, definido pelas coordenadas **E: 66.539.157 m** e **N: 751.977.030 m** com azimute **231° 54' 29"** e distância de **14.82 m** até o vértice **Pt16**, definido pelas coordenadas **E: 66.537.991 m** e **N: 751.976.116 m** com azimute **225° 26' 48"** e distância de **17.23 m** até o vértice **Pt17**, definido pelas coordenadas **E: 66.536.763 m** e **N: 751.974.907 m** com azimute **221° 40' 38"** e distância de **13.05 m** até o vértice **Pt18**, definido pelas coordenadas **E: 66.535.895 m** e **N: 751.973.932 m** com azimute **221° 35' 32"** e distância de **31.05 m** até o vértice **Pt19**, definido pelas coordenadas **E: 66.533.834 m** e **N: 751.971.610 m** com azimute **221° 39' 29"** e distância de **28.99 m** até o vértice **Pt20**, definido pelas coordenadas **E: 66.531.907 m** e **N: 751.969.444 m** com azimute **235° 07' 50"** e distância de **7.28 m** até o vértice **Pt21**, definido pelas coordenadas **E: 66.531.310 m** e **N: 751.969.028 m** com azimute **244° 54' 53"** e distância de **6.58 m** até o vértice **Pt22**, definido pelas coordenadas **E: 66.530.714 m** e **N: 751.968.749 m** com azimute **253° 23' 46"** e distância de **6.33 m** até o vértice **Pt23**, definido pelas coordenadas **E: 66.530.107 m** e **N: 751.968.568 m** com azimute **270° 19' 17"** e distância de **8.91 m** até o vértice **Pt24**, definido pelas coordenadas **E: 66.529.216 m** e **N: 751.968.573 m** com azimute **267° 45' 32"** e distância de **9.72 m** até o vértice **Pt25**, definido pelas coordenadas **E: 66.528.245 m** e **N: 751.968.535 m** com azimute **263° 54' 04"** e distância de **20.71 m** até o vértice **Pt26**, definido pelas coordenadas **E: 66.526.186 m** e **N: 751.968.315 m** com azimute **260° 29' 43"** e distância de **6.66 m** até o vértice **Pt27**, definido pelas coordenadas **E: 66.525.529 m** e **N: 751.968.205 m** com azimute **250° 01' 01"** e distância de **3.98 m** até o vértice **Pt28**, definido pelas coordenadas **E: 66.525.155 m** e **N: 751.968.069 m** com azimute **244° 59' 22"** e distância de **5.44 m** até o vértice **Pt29**, definido pelas coordenadas **E: 66.524.662 m** e **N: 751.967.839 m** com azimute **243° 15' 36"** e distância de **20.51 m** até o vértice **Pt30**, definido pelas coordenadas **E: 66.522.830 m** e **N: 751.966.916 m** com azimute **243° 22' 04"** e distância de **34.27 m** até o vértice **Pt31**, definido pelas coordenadas **E: 66.519.767 m** e **N: 751.965.380 m** com azimute **243° 04' 27"** e distância de **20.60 m** até o vértice **Pt32**, definido pelas coordenadas **E: 66.517.930 m** e **N: 751.964.447 m** com azimute **240° 19' 28"** e distância de **9.23 m** até o vértice **Pt33**, definido pelas coordenadas **E: 66.517.128 m** e **N: 751.963.990 m** com azimute **220° 34' 02"** e distância de **9.15 m** até o vértice **Pt34**, definido pelas coordenadas **E: 66.516.533 m** e **N: 751.963.295 m** com azimute **207° 19' 26"** e distância de **7.43 m** até o vértice **Pt35**, definido pelas coordenadas **E: 66.516.192 m** e **N: 751.962.635 m** com azimute **197° 12' 53"** e distância de **5.64 m** até o vértice **Pt36**, definido pelas coordenadas **E: 66.516.025 m** e **N: 751.962.096 m** com azimute **190° 36' 43"** e distância de **4.51 m** até o vértice **Pt37**, definido pelas

coordenadas **E: 66.515.942 m** e **N: 751.961.653 m** com azimute **187° 45' 23"** e distância de **5.85 m** até o vértice **Pt38**, definido pelas coordenadas **E: 66.515.863 m** e **N: 751.961.073 m** com azimute **187° 10' 14"** e distância de **6.25 m** até o vértice **Pt39**, definido pelas coordenadas **E: 66.515.785 m** e **N: 751.960.453 m** com azimute **191° 52' 41"** e distância de **5.54 m** até o vértice **Pt40**, definido pelas coordenadas **E: 66.515.671 m** e **N: 751.959.911 m** com azimute **196° 18' 38"** e distância de **4.09 m** até o vértice **Pt41**, definido pelas coordenadas **E: 66.515.556 m** e **N: 751.959.518 m** com azimute **214° 08' 45"** e distância de **4.88 m** até o vértice **Pt42**, definido pelas coordenadas **E: 66.515.282 m** e **N: 751.959.114 m** com azimute **223° 36' 43"** e distância de **4.38 m** até o vértice **Pt43**, definido pelas coordenadas **E: 66.514.980 m** e **N: 751.958.797 m** com azimute **234° 14' 11"** e distância de **3.83 m** até o vértice **Pt44**, definido pelas coordenadas **E: 66.514.669 m** e **N: 751.958.573 m** com azimute **237° 26' 08"** e distância de **2.82 m** até o vértice **Pt45**, definido pelas coordenadas **E: 66.514.431 m** e **N: 751.958.421 m** com azimute **239° 44' 37"** e distância de **5.14 m** até o vértice **Pt46**, definido pelas coordenadas **E: 66.513.987 m** e **N: 751.958.162 m** com azimute **243° 12' 22"** e distância de **2.24 m** até o vértice **Pt47**, definido pelas coordenadas **E: 66.513.787 m** e **N: 751.958.061 m** com azimute **241° 24' 29"** e distância de **14.92 m** até o vértice **Pt48**, definido pelas coordenadas **E: 66.512.477 m** e **N: 751.957.347 m** com azimute **242° 09' 51"** e distância de **9.68 m** até o vértice **Pt49**, definido pelas coordenadas **E: 66.511.621 m** e **N: 751.956.895 m** com azimute **236° 50' 43"** e distância de **3.86 m** até o vértice **Pt50**, definido pelas coordenadas **E: 66.511.298 m** e **N: 751.956.684 m** com azimute **235° 09' 25"** e distância de **8.82 m** até o vértice **Pt51**, definido pelas coordenadas **E: 66.510.574 m** e **N: 751.956.180 m** com azimute **233° 15' 03"** e distância de **11.38 m** até o vértice **Pt52**, definido pelas coordenadas **E: 66.509.662 m** e **N: 751.955.499 m** com azimute **231° 17' 50"** e distância de **12.51 m** até o vértice **Pt53**, definido pelas coordenadas **E: 66.508.686 m** e **N: 751.954.717 m** com azimute **228° 52' 11"** e distância de **12.57 m** até o vértice **Pt54**, definido pelas coordenadas **E: 66.507.739 m** e **N: 751.953.890 m** com azimute **226° 18' 02"** e distância de **7.16 m** até o vértice **Pt55**, definido pelas coordenadas **E: 66.507.221 m** e **N: 751.953.395 m** com azimute **224° 07' 18"** e distância de **4.15 m** até o vértice **Pt56**, definido pelas coordenadas **E: 66.506.932 m** e **N: 751.953.097 m** com azimute **222° 36' 03"** e distância de **5.07 m** até o vértice **Pt57**, definido pelas coordenadas **E: 66.506.589 m** e **N: 751.952.724 m** com azimute **222° 48' 24"** e distância de **4.99 m** até o vértice **Pt58**, definido pelas coordenadas **E: 66.506.250 m** e **N: 751.952.358 m** com azimute **215° 11' 01"** e distância de **16.18 m** até o vértice **Pt59**, definido pelas coordenadas **E: 66.505.318 m** e **N: 751.951.036 m** com azimute **221° 36' 06"** e distância de **2.98 m** até o vértice **Pt60**, definido pelas coordenadas **E: 66.505.120 m** e **N: 751.950.813 m** com azimute **221° 21' 07"** e distância de **8.45 m** até o vértice **Pt61**, definido pelas coordenadas **E: 66.504.562 m** e **N: 751.950.179 m** com azimute **228° 17' 30"** e distância de **7.64 m** até o vértice **Pt62**, definido pelas coordenadas **E: 66.503.992 m** e **N: 751.949.671 m** com azimute **231° 30' 05"** e distância de **5.00 m** até o vértice **Pt63**, definido pelas coordenadas **E: 66.503.601 m** e **N: 751.949.360 m** com azimute **237° 15' 26"** e distância de **4.53 m** até o vértice **Pt64**, definido pelas coordenadas **E: 66.503.220 m** e **N: 751.949.115 m** com azimute **238° 52' 39"** e distância de **14.86 m** até o vértice **Pt65**, definido pelas coordenadas **E: 66.501.948 m** e **N: 751.948.347 m** com azimute **244° 13' 45"** e distância de **11.29 m** até o vértice **Pt66**, definido pelas coordenadas **E: 66.500.931 m** e **N: 751.947.856 m** com azimute **246° 42' 49"** e distância de **40.27 m** até o vértice **Pt67**, definido pelas coordenadas **E: 66.497.232 m** e **N: 751.946.264 m** com azimute **239° 35' 27"** e distância de **10.81 m** até o vértice **Pt68**, definido pelas coordenadas **E: 66.496.300 m** e **N: 751.945.717 m** com azimute **231° 36' 58"** e distância de **6.81 m** até o vértice **Pt69**, definido pelas coordenadas **E: 66.495.766 m** e **N: 751.945.294 m** com azimute **225° 33' 44"** e distância de **6.48 m** até o vértice **Pt70**, definido pelas coordenadas **E: 66.495.303 m** e **N: 751.944.840 m** com azimute **222° 54' 55"** e distância de **6.61 m** até o vértice **Pt71**, definido pelas coordenadas **E: 66.494.853 m** e **N: 751.944.356 m** com azimute **212° 02' 16"** e distância de **7.50 m** até o vértice **Pt72**, definido pelas coordenadas **E: 66.494.455 m** e **N: 751.943.720 m** com azimute **204° 40' 20"** e distância de **6.23 m** até o vértice **Pt73**, definido pelas coordenadas **E: 66.494.195 m** e **N: 751.943.154 m** com azimute **198° 09' 45"** e distância de **17.29 m** até o vértice **Pt74**, definido pelas coordenadas **E: 66.493.656 m** e **N: 751.941.511 m** com azimute **198° 10' 34"** e distância de **34.30 m** até o vértice **Pt75**, definido pelas coordenadas **E: 66.492.586 m** e **N: 751.938.252 m** com azimute **202° 41' 32"** e distância de **19.47 m** até o vértice **Pt76**, definido pelas coordenadas **E: 66.491.835 m** e **N: 751.936.456 m** com azimute **201° 17' 02"** e distância de

16.86 m até o vértice **Pt77**, definido pelas coordenadas **E: 66.491.223 m** e **N: 751.934.885 m** com azimute **199° 57' 24"** e distância de **3.69 m** até o vértice **Pt78**, definido pelas coordenadas **E: 66.491.097 m** e **N: 751.934.538 m** com azimute **191° 24' 30"** e distância de **5.71 m** até o vértice **Pt79**, definido pelas coordenadas **E: 66.490.984 m** e **N: 751.933.978 m** com azimute **188° 48' 06"** e distância de **4.71 m** até o vértice **Pt80**, definido pelas coordenadas **E: 66.490.912 m** e **N: 751.933.513 m** com azimute **175° 22' 42"** e distância de **3.35 m** até o vértice **Pt81**, definido pelas coordenadas **E: 66.490.939 m** e **N: 751.933.179 m** com azimute **172° 02' 29"** e distância de **6.14 m** até o vértice **Pt82**, definido pelas coordenadas **E: 66.491.024 m** e **N: 751.932.571 m** com azimute **158° 41' 57"** e distância de **10.63 m** até o vértice **Pt83**, definido pelas coordenadas **E: 66.491.410 m** e **N: 751.931.581 m** com azimute **151° 42' 59"** e distância de **29.38 m** até o vértice **Pt84**, definido pelas coordenadas **E: 66.492.802 m** e **N: 751.928.994 m** com azimute **148° 22' 52"** e distância de **29.39 m** até o vértice **Pt85**, definido pelas coordenadas **E: 66.494.343 m** e **N: 751.926.491 m** com azimute **147° 23' 07"** e distância de **17.14 m** até o vértice **Pt86**, definido pelas coordenadas **E: 66.495.267 m** e **N: 751.925.047 m** com azimute **143° 14' 42"** e distância de **20.96 m** até o vértice **Pt87**, definido pelas coordenadas **E: 66.496.521 m** e **N: 751.923.368 m** com azimute **191° 59' 13"** e distância de **17.09 m** até o vértice **Pt88**, definido pelas coordenadas **E: 66.496.166 m** e **N: 751.921.696 m** com azimute **192° 06' 36"** e distância de **42.28 m** até o vértice **Pt89**, definido pelas coordenadas **E: 66.495.279 m** e **N: 751.917.562 m** com azimute **191° 46' 29"** e distância de **37.00 m** até o vértice **Pt90**, definido pelas coordenadas **E: 66.494.524 m** e **N: 751.913.940 m** com azimute **190° 43' 21"** e distância de **25.64 m** até o vértice **Pt91**, definido pelas coordenadas **E: 66.494.047 m** e **N: 751.911.421 m** com azimute **189° 56' 49"** e distância de **49.38 m** até o vértice **Pt92**, definido pelas coordenadas **E: 66.493.194 m** e **N: 751.906.557 m** com azimute **190° 07' 14"** e distância de **29.76 m** até o vértice **Pt93**, definido pelas coordenadas **E: 66.492.671 m** e **N: 751.903.627 m** com azimute **191° 39' 10"** e distância de **43.27 m** até o vértice **Pt94**, definido pelas coordenadas **E: 66.491.797 m** e **N: 751.899.389 m** com azimute **209° 36' 16"** e distância de **12.15 m** até o vértice **Pt95**, definido pelas coordenadas **E: 66.491.197 m** e **N: 751.898.333 m** com azimute **251° 54' 43"** e distância de **12.01 m** até o vértice **Pt96**, definido pelas coordenadas **E: 66.490.055 m** e **N: 751.897.960 m** com azimute **283° 20' 16"** e distância de **27.66 m** até o vértice **Pt97**, definido pelas coordenadas **E: 66.487.364 m** e **N: 751.898.598 m** com azimute **288° 36' 54"** e distância de **66.45 m** até o vértice **Pt98**, definido pelas coordenadas **E: 66.481.067 m** e **N: 751.900.719 m** com azimute **286° 26' 30"** e distância de **45.19 m** até o vértice **Pt99**, definido pelas coordenadas **E: 66.476.733 m** e **N: 751.901.998 m** com azimute **286° 22' 48"** e distância de **17.02 m** até o vértice **Pt100**, definido pelas coordenadas **E: 66.475.100 m** e **N: 751.902.478 m** com azimute **280° 44' 35"** e distância de **9.12 m** até o vértice **Pt101**, definido pelas coordenadas **E: 66.474.204 m** e **N: 751.902.648 m** com azimute **276° 35' 48"** e distância de **1.48 m** até o vértice **Pt102**, definido pelas coordenadas **E: 66.474.057 m** e **N: 751.902.665 m** com azimute **272° 47' 04"** e distância de **8.44 m** até o vértice **Pt103**, definido pelas coordenadas **E: 66.473.214 m** e **N: 751.902.706 m** com azimute **262° 23' 46"** e distância de **8.16 m** até o vértice **Pt104**, definido pelas coordenadas **E: 66.472.405 m** e **N: 751.902.598 m** com azimute **254° 20' 49"** e distância de **8.08 m** até o vértice **Pt105**, definido pelas coordenadas **E: 66.471.627 m** e **N: 751.902.380 m** com azimute **262° 30' 45"** e distância de **8.83 m** até o vértice **Pt106**, definido pelas coordenadas **E: 66.470.752 m** e **N: 751.902.265 m** com azimute **268° 39' 10"** e distância de **11.48 m** até o vértice **Pt107**, definido pelas coordenadas **E: 66.469.604 m** e **N: 751.902.238 m** com azimute **273° 09' 48"** e distância de **11.60 m** até o vértice **Pt108**, definido pelas coordenadas **E: 66.468.446 m** e **N: 751.902.302 m** com azimute **275° 03' 05"** e distância de **22.49 m** até o vértice **Pt109**, definido pelas coordenadas **E: 66.466.206 m** e **N: 751.902.500 m** com azimute **282° 34' 18"** e distância de **21.73 m** até o vértice **Pt110**, definido pelas coordenadas **E: 66.464.085 m** e **N: 751.902.973 m** com azimute **283° 09' 30"** e distância de **29.12 m** até o vértice **Pt111**, definido pelas coordenadas **E: 66.461.249 m** e **N: 751.903.636 m** com azimute **284° 04' 07"** e distância de **21.39 m** até o vértice **Pt112**, definido pelas coordenadas **E: 66.459.174 m** e **N: 751.904.156 m** com azimute **284° 39' 58"** e distância de **29.78 m** até o vértice **Pt113**, definido pelas coordenadas **E: 66.456.293 m** e **N: 751.904.910 m** com azimute **276° 12' 23"** e distância de **8.05 m** até o vértice **Pt114**, definido pelas coordenadas **E: 66.455.493 m** e **N: 751.904.997 m** com azimute **266° 23' 46"** e distância de **9.07 m** até o vértice **Pt115**, definido pelas coordenadas **E: 66.454.588 m** e **N: 751.904.940 m** com azimute **259° 15' 28"** e distância de **14.06 m** até o vértice **Pt116**, definido pelas coordenadas **E: 66.453.207 m** e **N:**

751.904.678 m com azimute **250° 31' 41"** e distância de **9.96 m** até o vértice **Pt117**, definido pelas coordenadas **E: 66.452.268 m** e **N: 751.904.346 m** com azimute **254° 30' 24"** e distância de **23.85 m** até o vértice **Pt118**, definido pelas coordenadas **E: 66.449.970 m** e **N: 751.903.709 m** com azimute **251° 47' 36"** e distância de **25.41 m** até o vértice **Pt119**, definido pelas coordenadas **E: 66.447.556 m** e **N: 751.902.915 m** com azimute **253° 34' 11"** e distância de **52.43 m** até o vértice **Pt120**, definido pelas coordenadas **E: 66.442.527 m** e **N: 751.901.432 m** com azimute **252° 10' 19"** e distância de **54.94 m** até o vértice **Pt121**, definido pelas coordenadas **E: 66.437.297 m** e **N: 751.899.750 m** com azimute **264° 11' 25"** e distância de **9.78 m** até o vértice **Pt122**, definido pelas coordenadas **E: 66.436.324 m** e **N: 751.899.651 m** com azimute **278° 44' 31"** e distância de **10.59 m** até o vértice **Pt123**, definido pelas coordenadas **E: 66.435.277 m** e **N: 751.899.812 m** com azimute **286° 25' 36"** e distância de **11.28 m** até o vértice **Pt124**, definido pelas coordenadas **E: 66.434.195 m** e **N: 751.900.131 m** com azimute **282° 17' 45"** e distância de **11.74 m** até o vértice **Pt125**, definido pelas coordenadas **E: 66.433.048 m** e **N: 751.900.381 m** com azimute **272° 56' 05"** e distância de **16.60 m** até o vértice **Pt126**, definido pelas coordenadas **E: 66.431.390 m** e **N: 751.900.466 m** com azimute **262° 05' 43"** e distância de **18.69 m** até o vértice **Pt127**, definido pelas coordenadas **E: 66.429.539 m** e **N: 751.900.209 m** com azimute **254° 05' 57"** e distância de **12.37 m** até o vértice **Pt128**, definido pelas coordenadas **E: 66.428.349 m** e **N: 751.899.870 m** com azimute **241° 05' 56"** e distância de **18.87 m** até o vértice **Pt129**, definido pelas coordenadas **E: 66.426.697 m** e **N: 751.898.958 m** com azimute **220° 51' 04"** e distância de **8.21 m** até o vértice **Pt130**, definido pelas coordenadas **E: 66.426.160 m** e **N: 751.898.337 m** com azimute **215° 50' 05"** e distância de **8.75 m** até o vértice **Pt131**, definido pelas coordenadas **E: 66.425.648 m** e **N: 751.897.628 m** com azimute **189° 53' 03"** e distância de **10.72 m** até o vértice **Pt132**, definido pelas coordenadas **E: 66.425.464 m** e **N: 751.896.572 m** com azimute **187° 24' 29"** e distância de **20.09 m** até o vértice **Pt133**, definido pelas coordenadas **E: 66.425.205 m** e **N: 751.894.580 m** com azimute **193° 20' 06"** e distância de **4.16 m** até o vértice **Pt134**, definido pelas coordenadas **E: 66.425.109 m** e **N: 751.894.175 m** com azimute **195° 07' 17"** e distância de **6.02 m** até o vértice **Pt135**, definido pelas coordenadas **E: 66.424.952 m** e **N: 751.893.594 m** com azimute **203° 44' 31"** e distância de **19.80 m** até o vértice **Pt136**, definido pelas coordenadas **E: 66.424.155 m** e **N: 751.891.782 m** com azimute **196° 15' 31"** e distância de **15.32 m** até o vértice **Pt137**, definido pelas coordenadas **E: 66.423.726 m** e **N: 751.890.311 m** com azimute **185° 28' 28"** e distância de **25.58 m** até o vértice **Pt138**, definido pelas coordenadas **E: 66.423.482 m** e **N: 751.887.765 m** com azimute **185° 07' 22"** e distância de **47.04 m** até o vértice **Pt139**, definido pelas coordenadas **E: 66.423.062 m** e **N: 751.883.080 m** com azimute **195° 22' 22"** e distância de **15.81 m** até o vértice **Pt140**, definido pelas coordenadas **E: 66.422.643 m** e **N: 751.881.556 m** com azimute **194° 15' 49"** e distância de **11.61 m** até o vértice **Pt141**, definido pelas coordenadas **E: 66.422.357 m** e **N: 751.880.431 m** com azimute **181° 23' 01"** e distância de **17.40 m** até o vértice **Pt142**, definido pelas coordenadas **E: 66.422.315 m** e **N: 751.878.692 m** com azimute **170° 50' 11"** e distância de **15.13 m** até o vértice **Pt143**, definido pelas coordenadas **E: 66.422.556 m** e **N: 751.877.198 m** com azimute **169° 43' 13"** e distância de **8.18 m** até o vértice **Pt144**, definido pelas coordenadas **E: 66.422.702 m** e **N: 751.876.393 m** com azimute **164° 20' 11"** e distância de **7.26 m** até o vértice **Pt145**, definido pelas coordenadas **E: 66.422.898 m** e **N: 751.875.694 m** com azimute **161° 54' 23"** e distância de **20.70 m** até o vértice **Pt146**, definido pelas coordenadas **E: 66.423.541 m** e **N: 751.873.726 m** com azimute **155° 12' 23"** e distância de **23.87 m** até o vértice **Pt147**, definido pelas coordenadas **E: 66.424.542 m** e **N: 751.871.559 m** com azimute **150° 04' 25"** e distância de **38.37 m** até o vértice **Pt148**, definido pelas coordenadas **E: 66.426.456 m** e **N: 751.868.234 m** com azimute **142° 40' 49"** e distância de **86.08 m** até o vértice **Pt149**, definido pelas coordenadas **E: 66.431.675 m** e **N: 751.861.388 m** com azimute **224° 09' 07"** e distância de **5.25 m** até o vértice **Pt150**, definido pelas coordenadas **E: 66.431.309 m** e **N: 751.861.011 m** com azimute **214° 54' 09"** e distância de **8.91 m** até o vértice **Pt151**, definido pelas coordenadas **E: 66.430.799 m** e **N: 751.860.280 m** com azimute **199° 47' 49"** e distância de **11.04 m** até o vértice **Pt152**, definido pelas coordenadas **E: 66.430.425 m** e **N: 751.859.241 m** com azimute **204° 59' 37"** e distância de **11.90 m** até o vértice **Pt153**, definido pelas coordenadas **E: 66.429.922 m** e **N: 751.858.162 m** com azimute **217° 05' 06"** e distância de **10.12 m** até o vértice **Pt154**, definido pelas coordenadas **E: 66.429.312 m** e **N: 751.857.355 m** com azimute **240° 51' 04"** e distância de **11.81 m** até o vértice **Pt155**, definido pelas coordenadas **E: 66.428.281 m** e **N: 751.856.780 m** com

azimute $269^{\circ} 34' 28''$ e distância de **13.46 m** até o vértice **Pt156**, definido pelas coordenadas **E: 66.426.935 m** e **N: 751.856.770 m** com azimute $274^{\circ} 30' 50''$ e distância de **20.58 m** até o vértice **Pt157**, definido pelas coordenadas **E: 66.424.883 m** e **N: 751.856.932 m** com azimute $271^{\circ} 39' 31''$ e distância de **19.35 m** até o vértice **Pt158**, definido pelas coordenadas **E: 66.422.949 m** e **N: 751.856.988 m** com azimute $282^{\circ} 59' 38''$ e distância de **51.86 m** até o vértice **Pt159**, definido pelas coordenadas **E: 66.417.896 m** e **N: 751.858.154 m** com azimute $282^{\circ} 39' 59''$ e distância de **20.80 m** até o vértice **Pt160**, definido pelas coordenadas **E: 66.415.867 m** e **N: 751.858.610 m** com azimute $281^{\circ} 17' 33''$ e distância de **25.79 m** até o vértice **Pt161**, definido pelas coordenadas **E: 66.413.338 m** e **N: 751.859.115 m** com azimute $279^{\circ} 37' 43''$ e distância de **20.39 m** até o vértice **Pt162**, definido pelas coordenadas **E: 66.411.328 m** e **N: 751.859.456 m** com azimute $244^{\circ} 27' 33''$ e distância de **7.00 m** até o vértice **Pt163**, definido pelas coordenadas **E: 66.410.696 m** e **N: 751.859.154 m** com azimute $235^{\circ} 25' 47''$ e distância de **8.12 m** até o vértice **Pt164**, definido pelas coordenadas **E: 66.410.027 m** e **N: 751.858.693 m** com azimute $242^{\circ} 03' 17''$ e distância de **9.28 m** até o vértice **Pt165**, definido pelas coordenadas **E: 66.409.207 m** e **N: 751.858.258 m** com azimute $272^{\circ} 18' 02''$ e distância de **6.98 m** até o vértice **Pt166**, definido pelas coordenadas **E: 66.408.510 m** e **N: 751.858.286 m** com azimute $295^{\circ} 37' 51''$ e distância de **10.15 m** até o vértice **Pt167**, definido pelas coordenadas **E: 66.407.595 m** e **N: 751.858.725 m** com azimute $313^{\circ} 42' 53''$ e distância de **8.83 m** até o vértice **Pt168**, definido pelas coordenadas **E: 66.406.957 m** e **N: 751.859.335 m** com azimute $317^{\circ} 16' 52''$ e distância de **3.38 m** até o vértice **Pt169**, definido pelas coordenadas **E: 66.406.728 m** e **N: 751.859.583 m** com azimute $318^{\circ} 47' 36''$ e distância de **7.80 m** até o vértice **Pt170**, definido pelas coordenadas **E: 66.406.214 m** e **N: 751.860.170 m** com azimute $321^{\circ} 35' 56''$ e distância de **7.26 m** até o vértice **Pt171**, definido pelas coordenadas **E: 66.405.763 m** e **N: 751.860.739 m** com azimute $331^{\circ} 52' 42''$ e distância de **20.58 m** até o vértice **Pt172**, definido pelas coordenadas **E: 66.404.793 m** e **N: 751.862.554 m** com azimute $343^{\circ} 58' 25''$ e distância de **10.69 m** até o vértice **Pt173**, definido pelas coordenadas **E: 66.404.498 m** e **N: 751.863.581 m** com azimute $345^{\circ} 53' 30''$ e distância de **3.86 m** até o vértice **Pt174**, definido pelas coordenadas **E: 66.404.404 m** e **N: 751.863.955 m** com azimute $351^{\circ} 11' 16''$ e distância de **7.25 m** até o vértice **Pt175**, definido pelas coordenadas **E: 66.404.293 m** e **N: 751.864.671 m** com azimute $355^{\circ} 13' 11''$ e distância de **11.40 m** até o vértice **Pt176**, definido pelas coordenadas **E: 66.404.198 m** e **N: 751.865.807 m** com azimute $359^{\circ} 56' 58''$ e distância de **11.34 m** até o vértice **Pt177**, definido pelas coordenadas **E: 66.404.197 m** e **N: 751.866.941 m** com azimute $1^{\circ} 21' 30''$ e distância de **7.17 m** até o vértice **Pt178**, definido pelas coordenadas **E: 66.404.214 m** e **N: 751.867.658 m** com azimute $18^{\circ} 48' 23''$ e distância de **5.37 m** até o vértice **Pt179**, definido pelas coordenadas **E: 66.404.387 m** e **N: 751.868.166 m** com azimute $41^{\circ} 25' 25''$ e distância de **6.57 m** até o vértice **Pt180**, definido pelas coordenadas **E: 66.404.822 m** e **N: 751.868.659 m** com azimute $51^{\circ} 09' 05''$ e distância de **5.21 m** até o vértice **Pt181**, definido pelas coordenadas **E: 66.405.228 m** e **N: 751.868.986 m** com azimute $60^{\circ} 42' 49''$ e distância de **9.61 m** até o vértice **Pt182**, definido pelas coordenadas **E: 66.406.066 m** e **N: 751.869.456 m** com azimute $60^{\circ} 42' 24''$ e distância de **18.88 m** até o vértice **Pt183**, definido pelas coordenadas **E: 66.407.713 m** e **N: 751.870.380 m** com azimute $66^{\circ} 21' 03''$ e distância de **16.53 m** até o vértice **Pt184**, definido pelas coordenadas **E: 66.409.227 m** e **N: 751.871.043 m** com azimute $68^{\circ} 55' 33''$ e distância de **15.66 m** até o vértice **Pt185**, definido pelas coordenadas **E: 66.410.688 m** e **N: 751.871.606 m** com azimute $75^{\circ} 23' 01''$ e distância de **16.29 m** até o vértice **Pt186**, definido pelas coordenadas **E: 66.412.264 m** e **N: 751.872.017 m** com azimute $67^{\circ} 52' 12''$ e distância de **4.86 m** até o vértice **Pt187**, definido pelas coordenadas **E: 66.412.714 m** e **N: 751.872.200 m** com azimute $33^{\circ} 50' 29''$ e distância de **4.20 m** até o vértice **Pt188**, definido pelas coordenadas **E: 66.412.948 m** e **N: 751.872.549 m** com azimute $348^{\circ} 04' 60''$ e distância de **3.15 m** até o vértice **Pt189**, definido pelas coordenadas **E: 66.412.883 m** e **N: 751.872.857 m** com azimute $329^{\circ} 26' 40''$ e distância de **12.27 m** até o vértice **Pt190**, definido pelas coordenadas **E: 66.412.259 m** e **N: 751.873.914 m** com azimute $332^{\circ} 09' 54''$ e distância de **26.83 m** até o vértice **Pt191**, definido pelas coordenadas **E: 66.411.006 m** e **N: 751.876.287 m** com azimute $306^{\circ} 56' 07''$ e distância de **8.77 m** até o vértice **Pt192**, definido pelas coordenadas **E: 66.410.305 m** e **N: 751.876.814 m** com azimute $321^{\circ} 31' 40''$ e distância de **4.29 m** até o vértice **Pt193**, definido pelas coordenadas **E: 66.410.038 m** e **N: 751.877.150 m** com azimute $348^{\circ} 57' 33''$ e distância de **4.18 m** até o vértice **Pt194**, definido pelas coordenadas **E: 66.409.958 m** e **N: 751.877.560 m** com azimute $42^{\circ} 29' 54''$ e distância de **5.83 m** até o

vértice **Pt195**, definido pelas coordenadas **E: 66.410.352 m** e **N: 751.877.990 m** com azimute **55° 31' 18"** e distância de **6.85 m** até o vértice **Pt196**, definido pelas coordenadas **E: 66.410.917 m** e **N: 751.878.378 m** com azimute **51° 29' 40"** e distância de **6.38 m** até o vértice **Pt197**, definido pelas coordenadas **E: 66.411.416 m** e **N: 751.878.775 m** com azimute **30° 11' 41"** e distância de **6.00 m** até o vértice **Pt198**, definido pelas coordenadas **E: 66.411.718 m** e **N: 751.879.294 m** com azimute **3° 07' 40"** e distância de **5.50 m** até o vértice **Pt199**, definido pelas coordenadas **E: 66.411.748 m** e **N: 751.879.843 m** com azimute **348° 23' 40"** e distância de **6.46 m** até o vértice **Pt200**, definido pelas coordenadas **E: 66.411.618 m** e **N: 751.880.476 m** com azimute **346° 41' 12"** e distância de **11.73 m** até o vértice **Pt201**, definido pelas coordenadas **E: 66.411.348 m** e **N: 751.881.617 m** com azimute **355° 24' 39"** e distância de **3.00 m** até o vértice **Pt202**, definido pelas coordenadas **E: 66.411.324 m** e **N: 751.881.916 m** com azimute **355° 35' 17"** e distância de **13.39 m** até o vértice **Pt203**, definido pelas coordenadas **E: 66.411.221 m** e **N: 751.883.251 m** com azimute **357° 50' 22"** e distância de **24.67 m** até o vértice **Pt204**, definido pelas coordenadas **E: 66.411.128 m** e **N: 751.885.716 m** com azimute **356° 07' 38"** e distância de **18.21 m** até o vértice **Pt205**, definido pelas coordenadas **E: 66.411.005 m** e **N: 751.887.533 m** com azimute **356° 51' 49"** e distância de **17.55 m** até o vértice **Pt206**, definido pelas coordenadas **E: 66.410.909 m** e **N: 751.889.285 m** com azimute **353° 15' 36"** e distância de **12.18 m** até o vértice **Pt207**, definido pelas coordenadas **E: 66.410.766 m** e **N: 751.890.495 m** com azimute **353° 52' 02"** e distância de **9.45 m** até o vértice **Pt208**, definido pelas coordenadas **E: 66.410.665 m** e **N: 751.891.435 m** com azimute **348° 10' 28"** e distância de **3.27 m** até o vértice **Pt209**, definido pelas coordenadas **E: 66.410.598 m** e **N: 751.891.755 m** com azimute **350° 19' 57"** e distância de **23.88 m** até o vértice **Pt210**, definido pelas coordenadas **E: 66.410.197 m** e **N: 751.894.109 m** com azimute **2° 32' 49"** e distância de **37.36 m** até o vértice **Pt211**, definido pelas coordenadas **E: 66.410.363 m** e **N: 751.897.841 m** com azimute **0° 55' 13"** e distância de **38.60 m** até o vértice **Pt212**, definido pelas coordenadas **E: 66.410.425 m** e **N: 751.901.701 m** com azimute **359° 42' 08"** e distância de **15.39 m** até o vértice **Pt213**, definido pelas coordenadas **E: 66.410.417 m** e **N: 751.903.240 m** com azimute **8° 41' 46"** e distância de **13.89 m** até o vértice **Pt214**, definido pelas coordenadas **E: 66.410.627 m** e **N: 751.904.613 m** com azimute **24° 42' 33"** e distância de **23.61 m** até o vértice **Pt215**, definido pelas coordenadas **E: 66.411.614 m** e **N: 751.906.758 m** com azimute **16° 37' 05"** e distância de **20.25 m** até o vértice **Pt216**, definido pelas coordenadas **E: 66.412.193 m** e **N: 751.908.698 m** com azimute **10° 21' 30"** e distância de **16.30 m** até o vértice **Pt217**, definido pelas coordenadas **E: 66.412.486 m** e **N: 751.910.301 m** com azimute **352° 09' 26"** e distância de **18.61 m** até o vértice **Pt218**, definido pelas coordenadas **E: 66.412.232 m** e **N: 751.912.145 m** com azimute **334° 37' 34"** e distância de **19.58 m** até o vértice **Pt219**, definido pelas coordenadas **E: 66.411.393 m** e **N: 751.913.914 m** com azimute **326° 05' 37"** e distância de **17.64 m** até o vértice **Pt220**, definido pelas coordenadas **E: 66.410.409 m** e **N: 751.915.378 m** com azimute **291° 38' 01"** e distância de **10.14 m** até o vértice **Pt221**, definido pelas coordenadas **E: 66.409.466 m** e **N: 751.915.752 m** com azimute **260° 25' 51"** e distância de **15.88 m** até o vértice **Pt222**, definido pelas coordenadas **E: 66.407.900 m** e **N: 751.915.488 m** com azimute **265° 15' 43"** e distância de **18.52 m** até o vértice **Pt223**, definido pelas coordenadas **E: 66.406.054 m** e **N: 751.915.335 m** com azimute **299° 16' 49"** e distância de **17.75 m** até o vértice **Pt224**, definido pelas coordenadas **E: 66.404.506 m** e **N: 751.916.203 m** com azimute **320° 56' 22"** e distância de **18.31 m** até o vértice **Pt225**, definido pelas coordenadas **E: 66.403.352 m** e **N: 751.917.625 m** com azimute **328° 10' 41"** e distância de **17.87 m** até o vértice **Pt226**, definido pelas coordenadas **E: 66.402.410 m** e **N: 751.919.143 m** com azimute **338° 38' 41"** e distância de **19.80 m** até o vértice **Pt227**, definido pelas coordenadas **E: 66.401.689 m** e **N: 751.920.987 m** com azimute **337° 36' 27"** e distância de **12.60 m** até o vértice **Pt228**, definido pelas coordenadas **E: 66.401.209 m** e **N: 751.922.152 m** com azimute **0° 54' 16"** e distância de **23.44 m** até o vértice **Pt229**, definido pelas coordenadas **E: 66.401.246 m** e **N: 751.924.496 m** com azimute **14° 00' 43"** e distância de **28.58 m** até o vértice **Pt230**, definido pelas coordenadas **E: 66.401.938 m** e **N: 751.927.269 m** com azimute **11° 52' 42"** e distância de **31.24 m** até o vértice **Pt231**, definido pelas coordenadas **E: 66.402.581 m** e **N: 751.930.326 m** com azimute **11° 59' 30"** e distância de **17.47 m** até o vértice **Pt232**, definido pelas coordenadas **E: 66.402.944 m** e **N: 751.932.035 m** com azimute **6° 36' 50"** e distância de **20.58 m** até o vértice **Pt233**, definido pelas coordenadas **E: 66.403.181 m** e **N: 751.934.079 m** com azimute **356° 42' 46"** e distância de **24.24 m** até o vértice **Pt234**, definido pelas coordenadas **E:**

66.403.042 m e N: 751.936.499 m com azimute 351° 28' 34" e distância de 12.35 m até o vértice Pt235, definido pelas coordenadas E: 66.402.859 m e N: 751.937.720 m com azimute 332° 46' 57" e distância de 11.00 m até o vértice Pt236, definido pelas coordenadas E: 66.402.356 m e N: 751.938.698 m com azimute 336° 22' 14" e distância de 0.70 m até o vértice Pt237, definido pelas coordenadas E: 66.402.328 m e N: 751.938.762 m com azimute 314° 29' 22" e distância de 7.93 m até o vértice Pt238, definido pelas coordenadas E: 66.401.762 m e N: 751.939.318 m com azimute 311° 15' 60" e distância de 12.71 m até o vértice Pt239, definido pelas coordenadas E: 66.400.807 m e N: 751.940.156 m com azimute 7° 34' 55" e distância de 150.52 m até o vértice Pt240, definido pelas coordenadas E: 66.402.793 m e N: 751.955.076 m com azimute 311° 59' 60" e distância de 268.99 m até o vértice Pt241, definido pelas coordenadas E: 66.382.803 m e N: 751.973.075 m com azimute 52° 16' 53" e distância de 6.75 m até o vértice Pt242, definido pelas coordenadas E: 66.383.337 m e N: 751.973.488 m com azimute 56° 02' 56" e distância de 6.09 m até o vértice Pt243, definido pelas coordenadas E: 66.383.842 m e N: 751.973.828 m com azimute 64° 42' 55" e distância de 6.20 m até o vértice Pt244, definido pelas coordenadas E: 66.384.403 m e N: 751.974.093 m com azimute 74° 16' 33" e distância de 8.89 m até o vértice Pt245, definido pelas coordenadas E: 66.385.259 m e N: 751.974.334 m com azimute 78° 32' 57" e distância de 8.76 m até o vértice Pt246, definido pelas coordenadas E: 66.386.118 m e N: 751.974.508 m com azimute 84° 29' 48" e distância de 9.91 m até o vértice Pt247, definido pelas coordenadas E: 66.387.104 m e N: 751.974.603 m com azimute 84° 15' 25" e distância de 8.79 m até o vértice Pt248, definido pelas coordenadas E: 66.387.979 m e N: 751.974.691 m com azimute 89° 25' 37" e distância de 7.00 m até o vértice Pt249, definido pelas coordenadas E: 66.388.679 m e N: 751.974.698 m com azimute 336° 53' 29" e distância de 134.63 m até o vértice Pt250, definido pelas coordenadas E: 66.383.395 m e N: 751.987.081 m com azimute 48° 11' 36" e distância de 6.60 m até o vértice Pt251, definido pelas coordenadas E: 66.383.887 m e N: 751.987.521 m com azimute 43° 43' 11" e distância de 7.60 m até o vértice Pt252, definido pelas coordenadas E: 66.384.412 m e N: 751.988.070 m com azimute 23° 45' 43" e distância de 10.15 m até o vértice Pt253, definido pelas coordenadas E: 66.384.821 m e N: 751.988.999 m com azimute 15° 43' 04" e distância de 7.60 m até o vértice Pt254, definido pelas coordenadas E: 66.385.027 m e N: 751.989.731 m com azimute 2° 22' 19" e distância de 5.07 m até o vértice Pt255, definido pelas coordenadas E: 66.385.048 m e N: 751.990.238 m com azimute 350° 56' 38" e distância de 13.21 m até o vértice Pt256, definido pelas coordenadas E: 66.384.840 m e N: 751.991.543 m com azimute 347° 47' 01" e distância de 9.55 m até o vértice Pt257, definido pelas coordenadas E: 66.384.638 m e N: 751.992.476 m com azimute 341° 07' 57" e distância de 10.05 m até o vértice Pt258, definido pelas coordenadas E: 66.384.313 m e N: 751.993.427 m com azimute 337° 06' 50" e distância de 43.56 m até o vértice Pt259, definido pelas coordenadas E: 66.382.619 m e N: 751.997.440 m com azimute 70° 24' 08" e distância de 39.26 m até o vértice Pt260, definido pelas coordenadas E: 66.386.318 m e N: 751.998.757 m com azimute 72° 07' 11" e distância de 20.91 m até o vértice Pt261, definido pelas coordenadas E: 66.388.308 m e N: 751.999.399 m com azimute 73° 03' 16" e distância de 23.85 m até o vértice Pt262, definido pelas coordenadas E: 66.390.589 m e N: 752.000.094 m com azimute 70° 07' 52" e distância de 16.30 m até o vértice Pt263, definido pelas coordenadas E: 66.392.122 m e N: 752.000.648 m com azimute 64° 53' 14" e distância de 15.88 m até o vértice Pt264, definido pelas coordenadas E: 66.393.560 m e N: 752.001.322 m com azimute 65° 08' 24" e distância de 10.37 m até o vértice Pt265, definido pelas coordenadas E: 66.394.501 m e N: 752.001.758 m com azimute 68° 53' 46" e distância de 10.53 m até o vértice Pt266, definido pelas coordenadas E: 66.395.483 m e N: 752.002.137 m com azimute 68° 51' 26" e distância de 7.43 m até o vértice Pt267, definido pelas coordenadas E: 66.396.176 m e N: 752.002.405 m com azimute 69° 51' 32" e distância de 55.44 m até o vértice Pt268, definido pelas coordenadas E: 66.401.381 m e N: 752.004.314 m com azimute 71° 43' 33" e distância de 12.41 m até o vértice Pt269, definido pelas coordenadas E: 66.402.559 m e N: 752.004.703 m com azimute 81° 38' 03" e distância de 9.28 m até o vértice Pt270, definido pelas coordenadas E: 66.403.477 m e N: 752.004.838 m com azimute 82° 03' 15" e distância de 15.84 m até o vértice Pt271, definido pelas coordenadas E: 66.405.046 m e N: 752.005.057 m com azimute 88° 21' 38" e distância de 11.88 m até o vértice Pt272, definido pelas coordenadas E: 66.406.234 m e N: 752.005.091 m com azimute 92° 51' 34" e distância de 9.82 m até o vértice Pt273, definido pelas coordenadas E: 66.407.215 m e N: 752.005.042 m com azimute 90° 01' 46" e distância de 19.50 m até o

vértice **Pt274**, definido pelas coordenadas **E: 66.409.165 m** e **N: 752.005.041 m** com azimute **82° 10' 15"** e distância de **16.15 m** até o vértice **Pt275**, definido pelas coordenadas **E: 66.410.765 m** e **N: 752.005.261 m** com azimute **80° 36' 08"** e distância de **14.58 m** até o vértice **Pt276**, definido pelas coordenadas **E: 66.412.203 m** e **N: 752.005.499 m** com azimute **62° 30' 34"** e distância de **25.19 m** até o vértice **Pt277**, definido pelas coordenadas **E: 66.414.438 m** e **N: 752.006.662 m** com azimute **35° 03' 46"** e distância de **27.21 m** até o vértice **Pt278**, definido pelas coordenadas **E: 66.416.001 m** e **N: 752.008.889 m** com azimute **19° 40' 52"** e distância de **21.08 m** até o vértice **Pt279**, definido pelas coordenadas **E: 66.416.711 m** e **N: 752.010.874 m** com azimute **5° 54' 34"** e distância de **17.77 m** até o vértice **Pt280**, definido pelas coordenadas **E: 66.416.894 m** e **N: 752.012.642 m** com azimute **348° 16' 31"** e distância de **127.06 m** até o vértice **Pt281**, definido pelas coordenadas **E: 66.414.312 m** e **N: 752.025.083 m** com azimute **345° 10' 19"** e distância de **10.71 m** até o vértice **Pt282**, definido pelas coordenadas **E: 66.414.038 m** e **N: 752.026.118 m** com azimute **334° 45' 52"** e distância de **15.03 m** até o vértice **Pt283**, definido pelas coordenadas **E: 66.413.397 m** e **N: 752.027.478 m** com azimute **354° 04' 13"** e distância de **92.05 m** até o vértice **Pt0**, definido pelas coordenadas **E: 66.412.446 m** e **N: 752.036.634 m** com azimute **85° 41' 46"** e distância de **1845.62 m** até o vértice **Pt1**, encerrando este perímetro.

Todas as coordenadas aqui descritas estão georreferenciadas ao Sistema Geodésico Brasileiro e encontram-se representadas no Sistema UTM, referenciadas ao Meridiano Central 51 WGr, fuso 23S, tendo como Datum o SIRGAS2000. Todos os azimutes e distâncias, área e perímetro foram calculados no plano de projeção UTM.

BAIRRO GOIABAL






BAIRROS DO MUNICÍPIO
DE
PATY DO ALFERES - RJ



BAIRRO: GOIABAL

Legenda

-  Limite Municipal de Paty do Alferes
-  Municípios Vizinhos
-  Perimetro do Bairro Goiabal

Datum SIRGAS 2000
Projeção UTM - FUSO 23S
Base cartográfica: IBGE (2022)
Elaboração: Thiago Roberto Rivelto da Silva
Elaborado em 2023



MEMORIAL DESCRITIVO GOIABAL

Inicia-se a descrição deste perímetro no vértice **Pt1**, definido pelas coordenadas **E: 66.333.618 m** e **N: 751.969.869 m** com azimute **130° 40' 25"** e distância de **29.24 m** até o vértice **Pt2**, definido pelas coordenadas **E: 66.335.836 m** e **N: 751.967.963 m** com azimute **130° 35' 56"** e distância de **5.059 m** até o vértice **Pt3**, definido pelas coordenadas **E: 66.339.677 m** e **N: 751.964.671 m** com azimute **67° 08' 55"** e distância de **64.35 m** até o vértice **Pt4**, definido pelas coordenadas **E: 66.345.607 m** e **N: 751.967.170 m** com azimute **126° 59' 30"** e distância de **24.46 m** até o vértice **Pt5**, definido pelas coordenadas **E: 66.347.561 m** e **N: 751.965.698 m** com azimute **133° 49' 04"** e distância de **8.91 m** até o vértice **Pt6**, definido pelas coordenadas **E: 66.348.204 m** e **N: 751.965.081 m** com azimute **131° 19' 32"** e distância de **7.72 m** até o vértice **Pt7**, definido pelas coordenadas **E: 66.348.784 m** e **N: 751.964.571 m** com azimute **133° 06' 58"** e distância de **18.71 m** até o vértice **Pt8**, definido pelas coordenadas **E: 66.350.150 m** e **N: 751.963.292 m** com azimute **141° 54' 58"** e distância de **25.02 m** até o vértice **Pt9**, definido pelas coordenadas **E: 66.351.693 m** e **N: 751.961.323 m** com azimute **149° 10' 54"** e distância de **25.02 m** até o vértice **Pt10**, definido pelas coordenadas **E: 66.352.975 m** e **N: 751.959.174 m** com azimute **169° 08' 23"** e distância de **20.49 m** até o vértice **Pt11**, definido pelas coordenadas **E: 66.353.361 m** e **N: 751.957.162 m** com azimute **208° 23' 19"** e distância de **21.64 m** até o vértice **Pt12**, definido pelas coordenadas **E: 66.352.332 m** e **N: 751.955.258 m** com azimute **218° 13' 42"** e distância de **8.815 m** até o vértice **Pt13**, definido pelas coordenadas **E: 66.346.877 m** e **N: 751.948.333 m** com azimute **218° 52' 15"** e distância de **31.39 m** até o vértice **Pt14**, definido pelas coordenadas **E: 66.344.907 m** e **N: 751.945.889 m** com azimute **220° 51' 59"** e distância de **33.06 m** até o vértice **Pt15**, definido pelas coordenadas **E: 66.342.744 m** e **N: 751.943.389 m** com azimute **218° 48' 33"** e distância de **47.93 m** até o vértice **Pt16**, definido pelas coordenadas **E: 66.339.740 m** e **N: 751.939.654 m** com azimute **212° 09' 45"** e distância de **24.35 m** até o vértice **Pt17**, definido pelas coordenadas **E: 66.338.444 m** e **N: 751.937.593 m** com azimute **130° 21' 23"** e distância de **35.02 m** até o vértice **Pt18**, definido pelas coordenadas **E: 66.341.113 m** e **N: 751.935.325 m** com azimute **130° 41' 50"** e distância de **25.26 m** até o vértice **Pt19**, definido pelas coordenadas **E: 66.343.028 m** e **N: 751.933.678 m** com azimute **129° 43' 40"** e distância de **33.94 m** até o vértice **Pt20**, definido pelas coordenadas **E: 66.345.638 m** e **N: 751.931.509 m** com azimute **164° 15' 33"** e distância de **62.70 m** até o vértice **Pt21**, definido pelas coordenadas **E: 66.347.339 m** e **N: 751.925.474 m** com azimute **164° 18' 37"** e distância de **20.93 m** até o vértice **Pt22**, definido pelas coordenadas **E: 66.347.905 m** e **N: 751.923.459 m** com azimute **172° 49' 10"** e distância de **7.68 m** até o vértice **Pt23**, definido pelas coordenadas **E: 66.348.001 m** e **N: 751.922.697 m** com azimute **173° 24' 13"** e distância de **21.24 m** até o vértice **Pt24**, definido pelas coordenadas **E: 66.348.245 m** e **N: 751.920.587 m** com azimute **173° 22' 29"** e distância de **20.19 m** até o vértice **Pt25**, definido pelas coordenadas **E: 66.348.478 m** e **N: 751.918.581 m** com azimute **168° 46' 17"** e distância de **15.20 m** até o vértice **Pt26**, definido pelas coordenadas **E: 66.348.774 m** e **N: 751.917.090 m** com azimute **169° 04' 35"** e distância de **13.67 m** até o vértice **Pt27**, definido pelas coordenadas **E: 66.349.033 m** e **N: 751.915.748 m** com azimute **172° 36' 39"** e distância de **3.50 m** até o vértice **Pt28**, definido pelas coordenadas **E: 66.349.078 m** e **N: 751.915.401 m** com azimute **173° 31' 18"** e distância de **13.29 m** até o vértice **Pt29**, definido pelas coordenadas **E: 66.349.228 m** e **N: 751.914.080 m** com azimute **172° 55' 46"** e distância de **31.28 m** até o vértice **Pt30**, definido pelas coordenadas **E: 66.349.613 m** e **N: 751.910.976 m** com azimute **175° 33' 38"** e distância de **6.46 m** até o vértice **Pt31**, definido pelas coordenadas **E: 66.349.663 m** e **N: 751.910.332 m** com azimute **174° 55' 21"** e distância de **11.98 m** até o vértice **Pt32**, definido pelas coordenadas **E: 66.349.769 m** e **N: 751.909.139 m** com azimute **175° 11' 13"** e distância de **11.56 m** até o vértice **Pt33**, definido pelas coordenadas **E: 66.349.866 m** e **N: 751.907.987 m** com azimute **169° 34' 25"** e distância de **6.74 m** até o vértice **Pt34**, definido pelas

coordenadas **E: 66.349.988 m** e **N: 751.907.324 m** com azimute **169° 49' 48"** e distância de **10.65 m** até o vértice **Pt35**, definido pelas coordenadas **E: 66.350.176 m** e **N: 751.906.276 m** com azimute **169° 48' 25"** e distância de **11.47 m** até o vértice **Pt36**, definido pelas coordenadas **E: 66.350.379 m** e **N: 751.905.147 m** com azimute **170° 03' 15"** e distância de **16.56 m** até o vértice **Pt37**, definido pelas coordenadas **E: 66.350.665 m** e **N: 751.903.516 m** com azimute **171° 31' 17"** e distância de **4.88 m** até o vértice **Pt38**, definido pelas coordenadas **E: 66.350.737 m** e **N: 751.903.033 m** com azimute **171° 03' 05"** e distância de **6.24 m** até o vértice **Pt39**, definido pelas coordenadas **E: 66.350.834 m** e **N: 751.902.417 m** com azimute **169° 45' 26"** e distância de **4.95 m** até o vértice **Pt40**, definido pelas coordenadas **E: 66.350.922 m** e **N: 751.901.930 m** com azimute **164° 56' 12"** e distância de **4.19 m** até o vértice **Pt41**, definido pelas coordenadas **E: 66.351.031 m** e **N: 751.901.525 m** com azimute **194° 25' 15"** e distância de **1.08 m** até o vértice **Pt42**, definido pelas coordenadas **E: 66.351.004 m** e **N: 751.901.420 m** com azimute **233° 55' 26"** e distância de **1.73 m** até o vértice **Pt43**, definido pelas coordenadas **E: 66.350.864 m** e **N: 751.901.318 m** com azimute **255° 11' 16"** e distância de **3.40 m** até o vértice **Pt44**, definido pelas coordenadas **E: 66.350.535 m** e **N: 751.901.231 m** com azimute **258° 27' 32"** e distância de **5.35 m** até o vértice **Pt45**, definido pelas coordenadas **E: 66.350.011 m** e **N: 751.901.124 m** com azimute **255° 11' 30"** e distância de **2.70 m** até o vértice **Pt46**, definido pelas coordenadas **E: 66.349.750 m** e **N: 751.901.055 m** com azimute **246° 02' 15"** e distância de **2.46 m** até o vértice **Pt47**, definido pelas coordenadas **E: 66.349.525 m** e **N: 751.900.955 m** com azimute **230° 09' 58"** e distância de **2.59 m** até o vértice **Pt48**, definido pelas coordenadas **E: 66.349.326 m** e **N: 751.900.789 m** com azimute **211° 58' 24"** e distância de **3.80 m** até o vértice **Pt49**, definido pelas coordenadas **E: 66.349.125 m** e **N: 751.900.467 m** com azimute **204° 53' 38"** e distância de **1.69 m** até o vértice **Pt50**, definido pelas coordenadas **E: 66.349.054 m** e **N: 751.900.314 m** com azimute **205° 52' 12"** e distância de **4.42 m** até o vértice **Pt51**, definido pelas coordenadas **E: 66.348.861 m** e **N: 751.899.916 m** com azimute **206° 19' 07"** e distância de **9.36 m** até o vértice **Pt52**, definido pelas coordenadas **E: 66.348.446 m** e **N: 751.899.077 m** com azimute **206° 07' 59"** e distância de **4.75 m** até o vértice **Pt53**, definido pelas coordenadas **E: 66.348.237 m** e **N: 751.898.651 m** com azimute **208° 53' 55"** e distância de **4.28 m** até o vértice **Pt54**, definido pelas coordenadas **E: 66.348.030 m** e **N: 751.898.276 m** com azimute **207° 40' 00"** e distância de **2.33 m** até o vértice **Pt55**, definido pelas coordenadas **E: 66.347.922 m** e **N: 751.898.070 m** com azimute **219° 55' 13"** e distância de **1.28 m** até o vértice **Pt56**, definido pelas coordenadas **E: 66.347.840 m** e **N: 751.897.972 m** com azimute **242° 24' 10"** e distância de **0.99 m** até o vértice **Pt57**, definido pelas coordenadas **E: 66.347.752 m** e **N: 751.897.926 m** com azimute **262° 59' 55"** e distância de **0.57 m** até o vértice **Pt58**, definido pelas coordenadas **E: 66.347.695 m** e **N: 751.897.919 m** com azimute **267° 15' 18"** e distância de **1.46 m** até o vértice **Pt59**, definido pelas coordenadas **E: 66.347.549 m** e **N: 751.897.912 m** com azimute **263° 15' 36"** e distância de **1.11 m** até o vértice **Pt60**, definido pelas coordenadas **E: 66.347.439 m** e **N: 751.897.899 m** com azimute **255° 21' 09"** e distância de **0.91 m** até o vértice **Pt61**, definido pelas coordenadas **E: 66.347.351 m** e **N: 751.897.876 m** com azimute **239° 10' 20"** e distância de **0.72 m** até o vértice **Pt62**, definido pelas coordenadas **E: 66.347.289 m** e **N: 751.897.839 m** com azimute **214° 35' 32"** e distância de **0.70 m** até o vértice **Pt63**, definido pelas coordenadas **E: 66.347.249 m** e **N: 751.897.781 m** com azimute **207° 57' 44"** e distância de **5.50 m** até o vértice **Pt64**, definido pelas coordenadas **E: 66.346.991 m** e **N: 751.897.295 m** com azimute **207° 12' 11"** e distância de **4.42 m** até o vértice **Pt65**, definido pelas coordenadas **E: 66.346.789 m** e **N: 751.896.902 m** com azimute **206° 47' 09"** e distância de **6.97 m** até o vértice **Pt66**, definido pelas coordenadas **E: 66.346.475 m** e **N: 751.896.280 m** com azimute **105° 31' 06"** e distância de **37.60 m** até o vértice **Pt67**, definido pelas coordenadas **E: 66.350.098 m** e **N: 751.895.274 m** com azimute **154° 50' 11"** e distância de **24.32 m** até o vértice **Pt68**, definido pelas coordenadas **E: 66.351.132 m** e **N: 751.893.073 m** com azimute **69° 21' 12"** e distância de **63.58 m** até o vértice **Pt69**, definido pelas coordenadas **E: 66.357.082 m** e **N: 751.895.315 m** com azimute **148° 12' 27"** e distância de **15.41 m** até o vértice **Pt70**, definido pelas

coordenadas E: 66.357.894 m e N: 751.894.005 m com azimute 52° 18' 29" e distância de 42.80 m até o vértice Pt71, definido pelas coordenadas E: 66.361.281 m e N: 751.896.622 m com azimute 96° 49' 03" e distância de 9.94 m até o vértice Pt72, definido pelas coordenadas E: 66.362.268 m e N: 751.896.504 m com azimute 96° 28' 17" e distância de 7.72 m até o vértice Pt73, definido pelas coordenadas E: 66.363.035 m e N: 751.896.417 m com azimute 98° 11' 49" e distância de 26.65 m até o vértice Pt74, definido pelas coordenadas E: 66.365.673 m e N: 751.896.037 m com azimute 98° 12' 23" e distância de 60.46 m até o vértice Pt75, definido pelas coordenadas E: 66.371.657 m e N: 751.895.174 m com azimute 203° 57' 10" e distância de 18.05 m até o vértice Pt76, definido pelas coordenadas E: 66.370.924 m e N: 751.893.524 m com azimute 205° 52' 05" e distância de 9.56 m até o vértice Pt77, definido pelas coordenadas E: 66.370.507 m e N: 751.892.664 m com azimute 217° 51' 39" e distância de 7.06 m até o vértice Pt78, definido pelas coordenadas E: 66.370.074 m e N: 751.892.107 m com azimute 226° 24' 44" e distância de 13.20 m até o vértice Pt79, definido pelas coordenadas E: 66.369.118 m e N: 751.891.197 m com azimute 219° 11' 40" e distância de 11.88 m até o vértice Pt80, definido pelas coordenadas E: 66.368.367 m e N: 751.890.276 m com azimute 216° 21' 48" e distância de 19.68 m até o vértice Pt81, definido pelas coordenadas E: 66.367.200 m e N: 751.888.691 m com azimute 222° 20' 08" e distância de 13.69 m até o vértice Pt82, definido pelas coordenadas E: 66.366.278 m e N: 751.887.679 m com azimute 223° 10' 54" e distância de 10.70 m até o vértice Pt83, definido pelas coordenadas E: 66.365.546 m e N: 751.886.899 m com azimute 225° 25' 10" e distância de 8.69 m até o vértice Pt84, definido pelas coordenadas E: 66.364.927 m e N: 751.886.289 m com azimute 210° 06' 60" e distância de 10.32 m até o vértice Pt85, definido pelas coordenadas E: 66.364.409 m e N: 751.885.396 m com azimute 204° 35' 42" e distância de 5.33 m até o vértice Pt86, definido pelas coordenadas E: 66.364.187 m e N: 751.884.911 m com azimute 190° 04' 21" e distância de 6.18 m até o vértice Pt87, definido pelas coordenadas E: 66.364.079 m e N: 751.884.303 m com azimute 175° 46' 53" e distância de 9.52 m até o vértice Pt88, definido pelas coordenadas E: 66.364.149 m e N: 751.883.354 m com azimute 157° 40' 59" e distância de 6.40 m até o vértice Pt89, definido pelas coordenadas E: 66.364.392 m e N: 751.882.762 m com azimute 152° 51' 01" e distância de 5.70 m até o vértice Pt90, definido pelas coordenadas E: 66.364.652 m e N: 751.882.255 m com azimute 144° 16' 21" e distância de 12.64 m até o vértice Pt91, definido pelas coordenadas E: 66.365.390 m e N: 751.881.229 m com azimute 142° 10' 46" e distância de 12.90 m até o vértice Pt92, definido pelas coordenadas E: 66.366.181 m e N: 751.880.210 m com azimute 150° 11' 54" e distância de 7.53 m até o vértice Pt93, definido pelas coordenadas E: 66.366.555 m e N: 751.879.557 m com azimute 152° 15' 24" e distância de 8.70 m até o vértice Pt94, definido pelas coordenadas E: 66.366.960 m e N: 751.878.787 m com azimute 170° 59' 16" e distância de 9.00 m até o vértice Pt95, definido pelas coordenadas E: 66.367.101 m e N: 751.877.898 m com azimute 183° 10' 47" e distância de 7.21 m até o vértice Pt96, definido pelas coordenadas E: 66.367.061 m e N: 751.877.178 m com azimute 206° 12' 37" e distância de 7.22 m até o vértice Pt97, definido pelas coordenadas E: 66.366.742 m e N: 751.876.530 m com azimute 233° 52' 58" e distância de 6.09 m até o vértice Pt98, definido pelas coordenadas E: 66.366.250 m e N: 751.876.171 m com azimute 246° 36' 45" e distância de 5.97 m até o vértice Pt99, definido pelas coordenadas E: 66.365.702 m e N: 751.875.934 m com azimute 242° 22' 13" e distância de 7.46 m até o vértice Pt100, definido pelas coordenadas E: 66.365.041 m e N: 751.875.588 m com azimute 213° 01' 26" e distância de 5.96 m até o vértice Pt101, definido pelas coordenadas E: 66.364.716 m e N: 751.875.088 m com azimute 198° 18' 18" e distância de 5.57 m até o vértice Pt102, definido pelas coordenadas E: 66.364.541 m e N: 751.874.559 m com azimute 186° 48' 59" e distância de 6.91 m até o vértice Pt103, definido pelas coordenadas E: 66.364.459 m e N: 751.873.873 m com azimute 180° 09' 12" e distância de 7.48 m até o vértice Pt104, definido pelas coordenadas E: 66.364.457 m e N: 751.873.125 m com azimute 202° 39' 15" e distância de 3.87 m até o vértice Pt105, definido pelas coordenadas E: 66.364.308 m e N: 751.872.768 m com azimute 211° 00' 35" e distância de 4.27 m até o vértice Pt106, definido pelas

coordenadas **E: 66.364.088 m** e **N: 751.872.402 m** com azimute **237° 45' 09"** e distância de **4.52 m** até o vértice **Pt107**, definido pelas coordenadas **E: 66.363.706 m** e **N: 751.872.161 m** com azimute **244° 30' 06"** e distância de **9.13 m** até o vértice **Pt108**, definido pelas coordenadas **E: 66.362.882 m** e **N: 751.871.768 m** com azimute **236° 22' 41"** e distância de **6.99 m** até o vértice **Pt109**, definido pelas coordenadas **E: 66.362.300 m** e **N: 751.871.381 m** com azimute **232° 32' 54"** e distância de **8.07 m** até o vértice **Pt110**, definido pelas coordenadas **E: 66.361.659 m** e **N: 751.870.890 m** com azimute **215° 49' 15"** e distância de **9.18 m** até o vértice **Pt111**, definido pelas coordenadas **E: 66.361.122 m** e **N: 751.870.146 m** com azimute **201° 01' 39"** e distância de **12.23 m** até o vértice **Pt112**, definido pelas coordenadas **E: 66.360.683 m** e **N: 751.869.004 m** com azimute **193° 23' 05"** e distância de **10.24 m** até o vértice **Pt113**, definido pelas coordenadas **E: 66.360.446 m** e **N: 751.868.008 m** com azimute **187° 57' 13"** e distância de **9.18 m** até o vértice **Pt114**, definido pelas coordenadas **E: 66.360.319 m** e **N: 751.867.099 m** com azimute **191° 53' 27"** e distância de **13.93 m** até o vértice **Pt115**, definido pelas coordenadas **E: 66.360.032 m** e **N: 751.865.736 m** com azimute **212° 45' 26"** e distância de **9.37 m** até o vértice **Pt116**, definido pelas coordenadas **E: 66.359.525 m** e **N: 751.864.948 m** com azimute **225° 34' 29"** e distância de **6.34 m** até o vértice **Pt117**, definido pelas coordenadas **E: 66.359.072 m** e **N: 751.864.504 m** com azimute **233° 14' 01"** e distância de **7.75 m** até o vértice **Pt118**, definido pelas coordenadas **E: 66.358.451 m** e **N: 751.864.040 m** com azimute **247° 40' 09"** e distância de **13.87 m** até o vértice **Pt119**, definido pelas coordenadas **E: 66.357.168 m** e **N: 751.863.513 m** com azimute **245° 58' 56"** e distância de **11.57 m** até o vértice **Pt120**, definido pelas coordenadas **E: 66.356.111 m** e **N: 751.863.042 m** com azimute **258° 14' 36"** e distância de **6.04 m** até o vértice **Pt121**, definido pelas coordenadas **E: 66.355.520 m** e **N: 751.862.919 m** com azimute **250° 07' 10"** e distância de **7.65 m** até o vértice **Pt122**, definido pelas coordenadas **E: 66.354.801 m** e **N: 751.862.659 m** com azimute **237° 05' 06"** e distância de **8.81 m** até o vértice **Pt123**, definido pelas coordenadas **E: 66.354.061 m** e **N: 751.862.180 m** com azimute **219° 02' 36"** e distância de **9.33 m** até o vértice **Pt124**, definido pelas coordenadas **E: 66.353.473 m** e **N: 751.861.455 m** com azimute **215° 18' 22"** e distância de **7.47 m** até o vértice **Pt125**, definido pelas coordenadas **E: 66.353.041 m** e **N: 751.860.845 m** com azimute **220° 38' 31"** e distância de **10.70 m** até o vértice **Pt126**, definido pelas coordenadas **E: 66.352.344 m** e **N: 751.860.033 m** com azimute **238° 23' 18"** e distância de **9.25 m** até o vértice **Pt127**, definido pelas coordenadas **E: 66.351.556 m** e **N: 751.859.548 m** com azimute **261° 47' 10"** e distância de **5.81 m** até o vértice **Pt128**, definido pelas coordenadas **E: 66.350.981 m** e **N: 751.859.465 m** com azimute **279° 33' 00"** e distância de **21.46 m** até o vértice **Pt129**, definido pelas coordenadas **E: 66.348.865 m** e **N: 751.859.821 m** com azimute **277° 53' 56"** e distância de **15.43 m** até o vértice **Pt130**, definido pelas coordenadas **E: 66.347.337 m** e **N: 751.860.033 m** com azimute **272° 02' 03"** e distância de **9.02 m** até o vértice **Pt131**, definido pelas coordenadas **E: 66.346.436 m** e **N: 751.860.065 m** com azimute **267° 34' 09"** e distância de **10.61 m** até o vértice **Pt132**, definido pelas coordenadas **E: 66.345.376 m** e **N: 751.860.020 m** com azimute **255° 21' 53"** e distância de **6.73 m** até o vértice **Pt133**, definido pelas coordenadas **E: 66.344.725 m** e **N: 751.859.850 m** com azimute **262° 46' 38"** e distância de **5.09 m** até o vértice **Pt134**, definido pelas coordenadas **E: 66.344.220 m** e **N: 751.859.786 m** com azimute **271° 50' 51"** e distância de **5.58 m** até o vértice **Pt135**, definido pelas coordenadas **E: 66.343.662 m** e **N: 751.859.804 m** com azimute **294° 35' 19"** e distância de **5.58 m** até o vértice **Pt136**, definido pelas coordenadas **E: 66.343.155 m** e **N: 751.860.036 m** com azimute **314° 56' 36"** e distância de **7.16 m** até o vértice **Pt137**, definido pelas coordenadas **E: 66.342.648 m** e **N: 751.860.542 m** com azimute **317° 19' 54"** e distância de **33.02 m** até o vértice **Pt138**, definido pelas coordenadas **E: 66.340.410 m** e **N: 751.862.970 m** com azimute **320° 50' 47"** e distância de **18.12 m** até o vértice **Pt139**, definido pelas coordenadas **E: 66.339.266 m** e **N: 751.864.375 m** com azimute **317° 07' 42"** e distância de **37.32 m** até o vértice **Pt140**, definido pelas coordenadas **E: 66.336.727 m** e **N: 751.867.110 m** com azimute **317° 58' 55"** e distância de **31.67 m** até o vértice **Pt141**, definido pelas coordenadas **E: 66.334.607 m** e **N: 751.869.463 m** com

azimute **319° 10' 36"** e distância de **31.36 m** até o vértice **Pt142**, definido pelas coordenadas **E: 66.332.557 m** e **N: 751.871.836 m** com azimute **236° 21' 52"** e distância de **29.10 m** até o vértice **Pt143**, definido pelas coordenadas **E: 66.330.134 m** e **N: 751.870.224 m** com azimute **230° 28' 10"** e distância de **28.26 m** até o vértice **Pt144**, definido pelas coordenadas **E: 66.327.954 m** e **N: 751.868.425 m** com azimute **227° 08' 54"** e distância de **40.74 m** até o vértice **Pt145**, definido pelas coordenadas **E: 66.324.967 m** e **N: 751.865.654 m** com azimute **219° 34' 03"** e distância de **26.81 m** até o vértice **Pt146**, definido pelas coordenadas **E: 66.323.259 m** e **N: 751.863.587 m** com azimute **204° 30' 47"** e distância de **8.24 m** até o vértice **Pt147**, definido pelas coordenadas **E: 66.322.917 m** e **N: 751.862.837 m** com azimute **187° 34' 24"** e distância de **10.62 m** até o vértice **Pt148**, definido pelas coordenadas **E: 66.322.777 m** e **N: 751.861.784 m** com azimute **195° 49' 54"** e distância de **36.69 m** até o vértice **Pt149**, definido pelas coordenadas **E: 66.321.776 m** e **N: 751.858.254 m** com azimute **202° 05' 00"** e distância de **12.08 m** até o vértice **Pt150**, definido pelas coordenadas **E: 66.321.322 m** e **N: 751.857.135 m** com azimute **234° 18' 27"** e distância de **8.18 m** até o vértice **Pt151**, definido pelas coordenadas **E: 66.320.658 m** e **N: 751.856.658 m** com azimute **266° 00' 38"** e distância de **9.34 m** até o vértice **Pt152**, definido pelas coordenadas **E: 66.319.726 m** e **N: 751.856.593 m** com azimute **287° 23' 58"** e distância de **12.07 m** até o vértice **Pt153**, definido pelas coordenadas **E: 66.318.574 m** e **N: 751.856.954 m** com azimute **327° 46' 49"** e distância de **56.64 m** até o vértice **Pt154**, definido pelas coordenadas **E: 66.315.554 m** e **N: 751.861.746 m** com azimute **327° 11' 46"** e distância de **49.14 m** até o vértice **Pt155**, definido pelas coordenadas **E: 66.312.892 m** e **N: 751.865.876 m** com azimute **312° 36' 53"** e distância de **21.92 m** até o vértice **Pt156**, definido pelas coordenadas **E: 66.311.279 m** e **N: 751.867.360 m** com azimute **289° 16' 09"** e distância de **20.64 m** até o vértice **Pt157**, definido pelas coordenadas **E: 66.309.331 m** e **N: 751.868.041 m** com azimute **267° 32' 48"** e distância de **13.08 m** até o vértice **Pt158**, definido pelas coordenadas **E: 66.308.024 m** e **N: 751.867.985 m** com azimute **261° 42' 21"** e distância de **12.34 m** até o vértice **Pt159**, definido pelas coordenadas **E: 66.306.803 m** e **N: 751.867.807 m** com azimute **264° 23' 51"** e distância de **10.55 m** até o vértice **Pt160**, definido pelas coordenadas **E: 66.305.753 m** e **N: 751.867.704 m** com azimute **267° 36' 41"** e distância de **17.03 m** até o vértice **Pt161**, definido pelas coordenadas **E: 66.304.051 m** e **N: 751.867.633 m** com azimute **280° 30' 22"** e distância de **14.26 m** até o vértice **Pt162**, definido pelas coordenadas **E: 66.302.649 m** e **N: 751.867.893 m** com azimute **284° 00' 15"** e distância de **13.02 m** até o vértice **Pt163**, definido pelas coordenadas **E: 66.301.386 m** e **N: 751.868.208 m** com azimute **271° 48' 31"** e distância de **9.50 m** até o vértice **Pt164**, definido pelas coordenadas **E: 66.300.436 m** e **N: 751.868.238 m** com azimute **252° 06' 42"** e distância de **10.94 m** até o vértice **Pt165**, definido pelas coordenadas **E: 66.299.395 m** e **N: 751.867.902 m** com azimute **246° 27' 24"** e distância de **45.81 m** até o vértice **Pt166**, definido pelas coordenadas **E: 66.295.195 m** e **N: 751.866.072 m** com azimute **245° 07' 38"** e distância de **33.17 m** até o vértice **Pt167**, definido pelas coordenadas **E: 66.292.186 m** e **N: 751.864.677 m** com azimute **240° 52' 37"** e distância de **15.43 m** até o vértice **Pt168**, definido pelas coordenadas **E: 66.290.838 m** e **N: 751.863.926 m** com azimute **236° 58' 03"** e distância de **16.44 m** até o vértice **Pt169**, definido pelas coordenadas **E: 66.289.460 m** e **N: 751.863.030 m** com azimute **234° 55' 53"** e distância de **9.80 m** até o vértice **Pt170**, definido pelas coordenadas **E: 66.288.658 m** e **N: 751.862.467 m** com azimute **223° 44' 13"** e distância de **5.45 m** até o vértice **Pt171**, definido pelas coordenadas **E: 66.288.281 m** e **N: 751.862.073 m** com azimute **309° 17' 45"** e distância de **74.42 m** até o vértice **Pt172**, definido pelas coordenadas **E: 66.282.522 m** e **N: 751.866.786 m** com azimute **299° 47' 13"** e distância de **6.76 m** até o vértice **Pt173**, definido pelas coordenadas **E: 66.281.935 m** e **N: 751.867.122 m** com azimute **298° 59' 48"** e distância de **7.69 m** até o vértice **Pt174**, definido pelas coordenadas **E: 66.281.262 m** e **N: 751.867.495 m** com azimute **298° 10' 54"** e distância de **40.74 m** até o vértice **Pt175**, definido pelas coordenadas **E: 66.277.671 m** e **N: 751.869.419 m** com azimute **298° 34' 07"** e distância de **32.87 m** até o vértice **Pt176**, definido pelas coordenadas **E: 66.274.784 m** e **N: 751.870.991 m** com

azimute **298° 02' 41"** e distância de **8.49 m** até o vértice **Pt177**, definido pelas coordenadas **E: 66.274.035 m** e **N: 751.871.390 m** com azimute **295° 51' 38"** e distância de **8.00 m** até o vértice **Pt178**, definido pelas coordenadas **E: 66.273.315 m** e **N: 751.871.739 m** com azimute **295° 54' 41"** e distância de **23.52 m** até o vértice **Pt179**, definido pelas coordenadas **E: 66.271.199 m** e **N: 751.872.767 m** com azimute **293° 29' 53"** e distância de **42.46 m** até o vértice **Pt180**, definido pelas coordenadas **E: 66.267.305 m** e **N: 751.874.460 m** com azimute **293° 25' 17"** e distância de **36.45 m** até o vértice **Pt181**, definido pelas coordenadas **E: 66.263.960 m** e **N: 751.875.909 m** com azimute **292° 49' 18"** e distância de **13.97 m** até o vértice **Pt182**, definido pelas coordenadas **E: 66.262.672 m** e **N: 751.876.451 m** com azimute **305° 10' 34"** e distância de **19.89 m** até o vértice **Pt183**, definido pelas coordenadas **E: 66.261.046 m** e **N: 751.877.597 m** com azimute **314° 22' 51"** e distância de **17.01 m** até o vértice **Pt184**, definido pelas coordenadas **E: 66.259.830 m** e **N: 751.878.787 m** com azimute **314° 46' 15"** e distância de **14.14 m** até o vértice **Pt185**, definido pelas coordenadas **E: 66.258.826 m** e **N: 751.879.783 m** com azimute **314° 47' 48"** e distância de **13.95 m** até o vértice **Pt186**, definido pelas coordenadas **E: 66.257.836 m** e **N: 751.880.766 m** com azimute **323° 40' 43"** e distância de **27.37 m** até o vértice **Pt187**, definido pelas coordenadas **E: 66.256.215 m** e **N: 751.882.971 m** com azimute **322° 54' 05"** e distância de **11.52 m** até o vértice **Pt188**, definido pelas coordenadas **E: 66.255.520 m** e **N: 751.883.890 m** com azimute **330° 50' 16"** e distância de **10.86 m** até o vértice **Pt189**, definido pelas coordenadas **E: 66.254.991 m** e **N: 751.884.838 m** com azimute **339° 30' 37"** e distância de **9.08 m** até o vértice **Pt190**, definido pelas coordenadas **E: 66.254.673 m** e **N: 751.885.689 m** com azimute **340° 44' 40"** e distância de **10.16 m** até o vértice **Pt191**, definido pelas coordenadas **E: 66.254.338 m** e **N: 751.886.648 m** com azimute **337° 58' 52"** e distância de **2.93 m** até o vértice **Pt192**, definido pelas coordenadas **E: 66.254.228 m** e **N: 751.886.920 m** com azimute **335° 36' 60"** e distância de **7.05 m** até o vértice **Pt193**, definido pelas coordenadas **E: 66.253.937 m** e **N: 751.887.562 m** com azimute **334° 35' 07"** e distância de **9.13 m** até o vértice **Pt194**, definido pelas coordenadas **E: 66.253.545 m** e **N: 751.888.387 m** com azimute **346° 38' 04"** e distância de **11.81 m** até o vértice **Pt195**, definido pelas coordenadas **E: 66.253.272 m** e **N: 751.889.536 m** com azimute **0° 09' 55"** e distância de **20.81 m** até o vértice **Pt196**, definido pelas coordenadas **E: 66.253.278 m** e **N: 751.891.617 m** com azimute **46° 12' 14"** e distância de **26.59 m** até o vértice **Pt197**, definido pelas coordenadas **E: 66.255.197 m** e **N: 751.893.457 m** com azimute **59° 30' 31"** e distância de **24.75 m** até o vértice **Pt198**, definido pelas coordenadas **E: 66.257.330 m** e **N: 751.894.713 m** com azimute **82° 00' 50"** e distância de **45.56 m** até o vértice **Pt199**, definido pelas coordenadas **E: 66.261.842 m** e **N: 751.895.346 m** com azimute **97° 19' 28"** e distância de **34.90 m** até o vértice **Pt200**, definido pelas coordenadas **E: 66.265.304 m** e **N: 751.894.901 m** com azimute **113° 27' 50"** e distância de **27.78 m** até o vértice **Pt201**, definido pelas coordenadas **E: 66.267.852 m** e **N: 751.893.795 m** com azimute **101° 08' 18"** e distância de **22.93 m** até o vértice **Pt202**, definido pelas coordenadas **E: 66.270.102 m** e **N: 751.893.352 m** com azimute **85° 34' 30"** e distância de **43.29 m** até o vértice **Pt203**, definido pelas coordenadas **E: 66.274.418 m** e **N: 751.893.686 m** com azimute **76° 22' 23"** e distância de **1.70 m** até o vértice **Pt204**, definido pelas coordenadas **E: 66.274.583 m** e **N: 751.893.726 m** com azimute **68° 51' 60"** e distância de **26.60 m** até o vértice **Pt205**, definido pelas coordenadas **E: 66.277.064 m** e **N: 751.894.685 m** com azimute **84° 07' 17"** e distância de **12.89 m** até o vértice **Pt206**, definido pelas coordenadas **E: 66.278.346 m** e **N: 751.894.817 m** com azimute **47° 34' 58"** e distância de **36.25 m** até o vértice **Pt207**, definido pelas coordenadas **E: 66.281.022 m** e **N: 751.897.262 m** com azimute **54° 11' 40"** e distância de **23.37 m** até o vértice **Pt208**, definido pelas coordenadas **E: 66.282.917 m** e **N: 751.898.629 m** com azimute **344° 14' 59"** e distância de **28.62 m** até o vértice **Pt209**, definido pelas coordenadas **E: 66.282.140 m** e **N: 751.901.384 m** com azimute **347° 41' 31"** e distância de **53.48 m** até o vértice **Pt210**, definido pelas coordenadas **E: 66.281.000 m** e **N: 751.906.609 m** com azimute **350° 37' 49"** e distância de **52.89 m** até o vértice **Pt211**, definido pelas coordenadas **E: 66.280.139 m** e **N: 751.911.827 m** com azimute **300° 03' 19"** e distância de **54.51 m** até o vértice

Pt212, definido pelas coordenadas **E: 66.275.421 m** e **N: 751.914.557 m** com azimute **347° 47' 34"** e distância de **86.17 m** até o vértice **Pt213**, definido pelas coordenadas **E: 66.273.599 m** e **N: 751.922.979 m** com azimute **87° 08' 23"** e distância de **13.23 m** até o vértice **Pt214**, definido pelas coordenadas **E: 66.274.920 m** e **N: 751.923.045 m** com azimute **77° 10' 47"** e distância de **20.69 m** até o vértice **Pt215**, definido pelas coordenadas **E: 66.276.937 m** e **N: 751.923.504 m** com azimute **326° 48' 27"** e distância de **23.64 m** até o vértice **Pt216**, definido pelas coordenadas **E: 66.275.643 m** e **N: 751.925.482 m** com azimute **310° 15' 53"** e distância de **45.06 m** até o vértice **Pt217**, definido pelas coordenadas **E: 66.272.205 m** e **N: 751.928.394 m** com azimute **320° 09' 15"** e distância de **50.85 m** até o vértice **Pt218**, definido pelas coordenadas **E: 66.268.947 m** e **N: 751.932.298 m** com azimute **6° 47' 50"** e distância de **24.50 m** até o vértice **Pt219**, definido pelas coordenadas **E: 66.269.237 m** e **N: 751.934.731 m** com azimute **6° 54' 10"** e distância de **12.15 m** até o vértice **Pt220**, definido pelas coordenadas **E: 66.269.383 m** e **N: 751.935.937 m** com azimute **6° 46' 44"** e distância de **13.55 m** até o vértice **Pt221**, definido pelas coordenadas **E: 66.269.543 m** e **N: 751.937.283 m** com azimute **9° 37' 36"** e distância de **9.75 m** até o vértice **Pt222**, definido pelas coordenadas **E: 66.269.706 m** e **N: 751.938.244 m** com azimute **9° 32' 17"** e distância de **12.43 m** até o vértice **Pt223**, definido pelas coordenadas **E: 66.269.912 m** e **N: 751.939.470 m** com azimute **9° 47' 11"** e distância de **20.06 m** até o vértice **Pt224**, definido pelas coordenadas **E: 66.270.253 m** e **N: 751.941.447 m** com azimute **299° 02' 21"** e distância de **18.13 m** até o vértice **Pt225**, definido pelas coordenadas **E: 66.268.668 m** e **N: 751.942.327 m** com azimute **298° 50' 55"** e distância de **9.99 m** até o vértice **Pt226**, definido pelas coordenadas **E: 66.267.793 m** e **N: 751.942.809 m** com azimute **300° 10' 48"** e distância de **24.83 m** até o vértice **Pt227**, definido pelas coordenadas **E: 66.265.647 m** e **N: 751.944.057 m** com azimute **325° 44' 34"** e distância de **17.37 m** até o vértice **Pt228**, definido pelas coordenadas **E: 66.264.669 m** e **N: 751.945.493 m** com azimute **4° 32' 45"** e distância de **11.36 m** até o vértice **Pt229**, definido pelas coordenadas **E: 66.264.759 m** e **N: 751.946.625 m** com azimute **4° 14' 11"** e distância de **4.06 m** até o vértice **Pt230**, definido pelas coordenadas **E: 66.264.789 m** e **N: 751.947.030 m** com azimute **23° 51' 07"** e distância de **21.07 m** até o vértice **Pt231**, definido pelas coordenadas **E: 66.265.641 m** e **N: 751.948.957 m** com azimute **62° 19' 27"** e distância de **19.38 m** até o vértice **Pt232**, definido pelas coordenadas **E: 66.267.357 m** e **N: 751.949.857 m** com azimute **96° 50' 23"** e distância de **29.39 m** até o vértice **Pt233**, definido pelas coordenadas **E: 66.270.275 m** e **N: 751.949.507 m** com azimute **106° 57' 51"** e distância de **22.79 m** até o vértice **Pt234**, definido pelas coordenadas **E: 66.272.455 m** e **N: 751.948.842 m** com azimute **98° 18' 04"** e distância de **27.01 m** até o vértice **Pt235**, definido pelas coordenadas **E: 66.275.128 m** e **N: 751.948.452 m** com azimute **98° 23' 38"** e distância de **17.81 m** até o vértice **Pt236**, definido pelas coordenadas **E: 66.276.890 m** e **N: 751.948.192 m** com azimute **94° 01' 43"** e distância de **35.87 m** até o vértice **Pt237**, definido pelas coordenadas **E: 66.280.468 m** e **N: 751.947.940 m** com azimute **93° 17' 16"** e distância de **13.25 m** até o vértice **Pt238**, definido pelas coordenadas **E: 66.281.791 m** e **N: 751.947.864 m** com azimute **85° 21' 23"** e distância de **19.02 m** até o vértice **Pt239**, definido pelas coordenadas **E: 66.283.687 m** e **N: 751.948.018 m** com azimute **85° 34' 38"** e distância de **18.28 m** até o vértice **Pt240**, definido pelas coordenadas **E: 66.285.510 m** e **N: 751.948.159 m** com azimute **80° 41' 03"** e distância de **30.21 m** até o vértice **Pt241**, definido pelas coordenadas **E: 66.288.491 m** e **N: 751.948.648 m** com azimute **77° 15' 09"** e distância de **6.25 m** até o vértice **Pt242**, definido pelas coordenadas **E: 66.289.101 m** e **N: 751.948.786 m** com azimute **77° 00' 44"** e distância de **25.45 m** até o vértice **Pt243**, definido pelas coordenadas **E: 66.291.581 m** e **N: 751.949.358 m** com azimute **70° 56' 57"** e distância de **18.54 m** até o vértice **Pt244**, definido pelas coordenadas **E: 66.293.333 m** e **N: 751.949.963 m** com azimute **70° 53' 00"** e distância de **20.73 m** até o vértice **Pt245**, definido pelas coordenadas **E: 66.295.292 m** e **N: 751.950.642 m** com azimute **68° 41' 24"** e distância de **28.37 m** até o vértice **Pt246**, definido pelas coordenadas **E: 66.297.935 m** e **N: 751.951.673 m** com azimute **68° 51' 60"** e distância de **21.02 m** até o vértice **Pt247**, definido pelas coordenadas **E: 66.299.896 m** e **N: 751.952.431 m** com azimute

66° 26' 36" e distância de **18.92 m** até o vértice **Pt248**, definido pelas coordenadas **E: 66.301.630 m** e **N: 751.953.187 m** com azimute **66° 27' 12"** e distância de **21.40 m** até o vértice **Pt249**, definido pelas coordenadas **E: 66.303.592 m** e **N: 751.954.042 m** com azimute **65° 55' 36"** e distância de **19.96 m** até o vértice **Pt250**, definido pelas coordenadas **E: 66.305.414 m** e **N: 751.954.856 m** com azimute **51° 51' 59"** e distância de **12.24 m** até o vértice **Pt251**, definido pelas coordenadas **E: 66.306.377 m** e **N: 751.955.612 m** com azimute **23° 32' 42"** e distância de **12.82 m** até o vértice **Pt252**, definido pelas coordenadas **E: 66.306.889 m** e **N: 751.956.787 m** com azimute **19° 14' 45"** e distância de **14.08 m** até o vértice **Pt253**, definido pelas coordenadas **E: 66.307.353 m** e **N: 751.958.116 m** com azimute **18° 19' 41"** e distância de **10.18 m** até o vértice **Pt254**, definido pelas coordenadas **E: 66.307.673 m** e **N: 751.959.082 m** com azimute **28° 33' 29"** e distância de **17.49 m** até o vértice **Pt255**, definido pelas coordenadas **E: 66.308.509 m** e **N: 751.960.618 m** com azimute **28° 34' 34"** e distância de **15.93 m** até o vértice **Pt256**, definido pelas coordenadas **E: 66.309.271 m** e **N: 751.962.017 m** com azimute **40° 42' 16"** e distância de **29.55 m** até o vértice **Pt257**, definido pelas coordenadas **E: 66.311.198 m** e **N: 751.964.257 m** com azimute **58° 09' 17"** e distância de **24.64 m** até o vértice **Pt258**, definido pelas coordenadas **E: 66.313.291 m** e **N: 751.965.557 m** com azimute **64° 39' 38"** e distância de **23.83 m** até o vértice **Pt259**, definido pelas coordenadas **E: 66.315.445 m** e **N: 751.966.577 m** com azimute **74° 35' 13"** e distância de **23.21 m** até o vértice **Pt260**, definido pelas coordenadas **E: 66.317.683 m** e **N: 751.967.194 m** com azimute **79° 03' 39"** e distância de **9.70 m** até o vértice **Pt261**, definido pelas coordenadas **E: 66.318.635 m** e **N: 751.967.378 m** com azimute **78° 48' 34"** e distância de **11.28 m** até o vértice **Pt262**, definido pelas coordenadas **E: 66.319.742 m** e **N: 751.967.597 m** com azimute **79° 46' 04"** e distância de **9.18 m** até o vértice **Pt263**, definido pelas coordenadas **E: 66.320.645 m** e **N: 751.967.760 m** com azimute **80° 00' 16"** e distância de **18.90 m** até o vértice **Pt264**, definido pelas coordenadas **E: 66.322.506 m** e **N: 751.968.088 m** com azimute **80° 08' 21"** e distância de **19.62 m** até o vértice **Pt265**, definido pelas coordenadas **E: 66.324.439 m** e **N: 751.968.424 m** com azimute **80° 24' 13"** e distância de **17.58 m** até o vértice **Pt266**, definido pelas coordenadas **E: 66.326.172 m** e **N: 751.968.717 m** com azimute **80° 15' 37"** e distância de **15.96 m** até o vértice **Pt267**, definido pelas coordenadas **E: 66.327.745 m** e **N: 751.968.987 m** com azimute **81° 27' 03"** e distância de **23.01 m** até o vértice **Pt268**, definido pelas coordenadas **E: 66.330.020 m** e **N: 751.969.329 m** com azimute **81° 38' 09"** e distância de **20.76 m** até o vértice **Pt0**, definido pelas coordenadas **E: 66.332.074 m** e **N: 751.969.631 m** com azimute **81° 14' 14"** e distância de **15.62 m** até o vértice **Pt1**, encerrando este perímetro.

Todas as coordenadas aqui descritas estão georreferenciadas ao Sistema Geodésico Brasileiro e encontram-se representadas no Sistema UTM, referenciadas ao Meridiano Central 51 WGr, fuso 23S, tendo como Datum o SIRGAS2000. Todos os azimutes e distâncias, área e perímetro foram calculados no plano de projeção UTM.

BAIRRO MANTIQUEIRA






BAIRROS DO MUNICÍPIO
DE
PATY DO ALFERES - RJ



BAIRRO: MANTIQUEIRA

Legenda

-  Limite Municipal de Paty do Alferes
-  Municípios Vizinhos
-  Perímetro do Bairro Mantiqueira

Datum SIRGAS 2000
Projeção UTM - FUSO 23S
Base cartográfica: IBGE (2022)
Elaboração: Thiago Roberto Rivelto da Silva
Elaborado em 2023



MEMORIAL DESCRITIVO MANTIQUEIRA

Inicia-se a descrição deste perímetro no vértice **Pt1**, definido pelas coordenadas **E: 66.188.237 m** e **N: 752.045.867 m** com azimute **92° 13' 49"** e distância de **8.74 m** até o vértice **Pt2**, definido pelas coordenadas **E: 66.189.110 m** e **N: 752.045.833 m** com azimute **102° 49' 01"** e distância de **6.04 m** até o vértice **Pt3**, definido pelas coordenadas **E: 66.189.699 m** e **N: 752.045.699 m** com azimute **108° 04' 53"** e distância de **5.12 m** até o vértice **Pt4**, definido pelas coordenadas **E: 66.190.186 m** e **N: 752.045.540 m** com azimute **108° 52' 54"** e distância de **6.49 m** até o vértice **Pt5**, definido pelas coordenadas **E: 66.190.800 m** e **N: 752.045.330 m** com azimute **117° 03' 40"** e distância de **5.17 m** até o vértice **Pt6**, definido pelas coordenadas **E: 66.191.260 m** e **N: 752.045.095 m** com azimute **114° 37' 48"** e distância de **6.89 m** até o vértice **Pt7**, definido pelas coordenadas **E: 66.191.886 m** e **N: 752.044.808 m** com azimute **115° 13' 22"** e distância de **7.06 m** até o vértice **Pt8**, definido pelas coordenadas **E: 66.192.525 m** e **N: 752.044.507 m** com azimute **115° 23' 03"** e distância de **15.84 m** até o vértice **Pt9**, definido pelas coordenadas **E: 66.193.956 m** e **N: 752.043.828 m** com azimute **122° 22' 36"** e distância de **6.05 m** até o vértice **Pt10**, definido pelas coordenadas **E: 66.194.467 m** e **N: 752.043.504 m** com azimute **131° 27' 02"** e distância de **4.68 m** até o vértice **Pt11**, definido pelas coordenadas **E: 66.194.818 m** e **N: 752.043.194 m** com azimute **145° 39' 04"** e distância de **5.55 m** até o vértice **Pt12**, definido pelas coordenadas **E: 66.195.131 m** e **N: 752.042.736 m** com azimute **130° 42' 15"** e distância de **3.02 m** até o vértice **Pt13**, definido pelas coordenadas **E: 66.195.360 m** e **N: 752.042.539 m** com azimute **104° 42' 00"** e distância de **3.35 m** até o vértice **Pt14**, definido pelas coordenadas **E: 66.195.684 m** e **N: 752.042.454 m** com azimute **94° 18' 34"** e distância de **4.92 m** até o vértice **Pt15**, definido pelas coordenadas **E: 66.196.175 m** e **N: 752.042.417 m** com azimute **102° 05' 41"** e distância de **4.01 m** até o vértice **Pt16**, definido pelas coordenadas **E: 66.196.567 m** e **N: 752.042.333 m** com azimute **123° 07' 34"** e distância de **5.64 m** até o vértice **Pt17**, definido pelas coordenadas **E: 66.197.039 m** e **N: 752.042.025 m** com azimute **144° 03' 14"** e distância de **5.71 m** até o vértice **Pt18**, definido pelas coordenadas **E: 66.197.374 m** e **N: 752.041.563 m** com azimute **158° 26' 20"** e distância de **4.87 m** até o vértice **Pt19**, definido pelas coordenadas **E: 66.197.553 m** e **N: 752.041.110 m** com azimute **174° 14' 30"** e distância de **4.78 m** até o vértice **Pt20**, definido pelas coordenadas **E: 66.197.601 m** e **N: 752.040.634 m** com azimute **182° 23' 30"** e distância de **4.07 m** até o vértice **Pt21**, definido pelas coordenadas **E: 66.197.584 m** e **N: 752.040.227 m** com azimute **186° 35' 17"** e distância de **3.57 m** até o vértice **Pt22**, definido pelas coordenadas **E: 66.197.543 m** e **N: 752.039.872 m** com azimute **159° 24' 17"** e distância de **15.44 m** até o vértice **Pt23**, definido pelas coordenadas **E: 66.198.086 m** e **N: 752.038.427 m** com azimute **163° 12' 45"** e distância de **10.56 m** até o vértice **Pt24**, definido pelas coordenadas **E: 66.198.391 m** e **N: 752.037.416 m** com azimute **169° 44' 17"** e distância de **10.72 m** até o vértice **Pt25**, definido pelas coordenadas **E: 66.198.582 m** e **N: 752.036.361 m** com azimute **173° 12' 51"** e distância de **8.80 m** até o vértice **Pt26**, definido pelas coordenadas **E: 66.198.686 m** e **N: 752.035.487 m** com azimute **177° 46' 58"** e distância de **9.05 m** até o vértice **Pt27**, definido pelas coordenadas **E: 66.198.721 m** e **N: 752.034.583 m** com azimute **180° 33' 50"** e distância de **13.21 m** até o vértice **Pt28**, definido pelas coordenadas **E: 66.198.708 m** e **N: 752.033.262 m** com azimute **179° 13' 46"** e distância de **18.59 m** até o vértice **Pt29**, definido pelas coordenadas **E: 66.198.733 m** e **N: 752.031.403 m** com azimute **180° 35' 05"** e distância de **15.68 m** até o vértice **Pt30**, definido pelas coordenadas **E: 66.198.717 m** e **N: 752.029.835 m** com azimute **179° 31' 34"** e distância de **12.09 m** até o vértice **Pt31**, definido pelas coordenadas **E: 66.198.727 m** e **N: 752.028.626 m** com azimute **164° 39' 33"** e distância de **8.20 m** até o vértice **Pt32**, definido pelas coordenadas **E: 66.198.944 m** e **N: 752.027.835 m** com azimute **159° 39' 26"** e distância de **10.07 m** até o vértice **Pt33**, definido pelas coordenadas **E: 66.199.294 m** e **N: 752.026.891 m** com azimute **173° 02' 26"** e distância de **8.58 m** até o vértice **Pt34**, definido pelas coordenadas **E: 66.199.398 m** e

N: 752.026.039 m com azimute **188° 32' 53"** e distância de **8.14 m** até o vértice **Pt35**, definido pelas coordenadas **E: 66.199.277 m** e **N: 752.025.234 m** com azimute **197° 46' 50"** e distância de **9.14 m** até o vértice **Pt36**, definido pelas coordenadas **E: 66.198.998 m** e **N: 752.024.364 m** com azimute **201° 45' 32"** e distância de **12.49 m** até o vértice **Pt37**, definido pelas coordenadas **E: 66.198.535 m** e **N: 752.023.204 m** com azimute **205° 44' 09"** e distância de **7.42 m** até o vértice **Pt38**, definido pelas coordenadas **E: 66.198.213 m** e **N: 752.022.536 m** com azimute **214° 25' 35"** e distância de **9.71 m** até o vértice **Pt39**, definido pelas coordenadas **E: 66.197.664 m** e **N: 752.021.735 m** com azimute **217° 57' 38"** e distância de **7.04 m** até o vértice **Pt40**, definido pelas coordenadas **E: 66.197.231 m** e **N: 752.021.180 m** com azimute **219° 31' 53"** e distância de **11.50 m** até o vértice **Pt41**, definido pelas coordenadas **E: 66.196.499 m** e **N: 752.020.293 m** com azimute **217° 12' 33"** e distância de **6.42 m** até o vértice **Pt42**, definido pelas coordenadas **E: 66.196.111 m** e **N: 752.019.782 m** com azimute **210° 04' 36"** e distância de **6.43 m** até o vértice **Pt43**, definido pelas coordenadas **E: 66.195.789 m** e **N: 752.019.226 m** com azimute **205° 45' 49"** e distância de **15.35 m** até o vértice **Pt44**, definido pelas coordenadas **E: 66.195.122 m** e **N: 752.017.844 m** com azimute **204° 45' 27"** e distância de **9.07 m** até o vértice **Pt45**, definido pelas coordenadas **E: 66.194.742 m** e **N: 752.017.020 m** com azimute **206° 15' 28"** e distância de **7.50 m** até o vértice **Pt46**, definido pelas coordenadas **E: 66.194.410 m** e **N: 752.016.347 m** com azimute **218° 42' 20"** e distância de **9.80 m** até o vértice **Pt47**, definido pelas coordenadas **E: 66.193.797 m** e **N: 752.015.582 m** com azimute **220° 52' 45"** e distância de **9.84 m** até o vértice **Pt48**, definido pelas coordenadas **E: 66.193.153 m** e **N: 752.014.838 m** com azimute **225° 13' 22"** e distância de **18.19 m** até o vértice **Pt49**, definido pelas coordenadas **E: 66.191.862 m** e **N: 752.013.557 m** com azimute **229° 09' 43"** e distância de **12.08 m** até o vértice **Pt50**, definido pelas coordenadas **E: 66.190.948 m** e **N: 752.012.767 m** com azimute **228° 29' 32"** e distância de **8.71 m** até o vértice **Pt51**, definido pelas coordenadas **E: 66.190.296 m** e **N: 752.012.190 m** com azimute **222° 24' 35"** e distância de **5.95 m** até o vértice **Pt52**, definido pelas coordenadas **E: 66.189.895 m** e **N: 752.011.751 m** com azimute **230° 45' 04"** e distância de **12.91 m** até o vértice **Pt53**, definido pelas coordenadas **E: 66.188.895 m** e **N: 752.010.934 m** com azimute **239° 49' 35"** e distância de **20.39 m** até o vértice **Pt54**, definido pelas coordenadas **E: 66.187.132 m** e **N: 752.009.909 m** com azimute **242° 16' 40"** e distância de **19.05 m** até o vértice **Pt55**, definido pelas coordenadas **E: 66.185.446 m** e **N: 752.009.023 m** com azimute **242° 39' 00"** e distância de **18.94 m** até o vértice **Pt56**, definido pelas coordenadas **E: 66.183.764 m** e **N: 752.008.153 m** com azimute **238° 45' 31"** e distância de **25.12 m** até o vértice **Pt57**, definido pelas coordenadas **E: 66.181.616 m** e **N: 752.006.850 m** com azimute **226° 06' 25"** e distância de **5.86 m** até o vértice **Pt58**, definido pelas coordenadas **E: 66.181.194 m** e **N: 752.006.444 m** com azimute **215° 43' 54"** e distância de **7.55 m** até o vértice **Pt59**, definido pelas coordenadas **E: 66.180.753 m** e **N: 752.005.831 m** com azimute **205° 42' 01"** e distância de **9.78 m** até o vértice **Pt60**, definido pelas coordenadas **E: 66.180.329 m** e **N: 752.004.950 m** com azimute **200° 40' 45"** e distância de **16.88 m** até o vértice **Pt61**, definido pelas coordenadas **E: 66.179.733 m** e **N: 752.003.371 m** com azimute **198° 46' 49"** e distância de **9.97 m** até o vértice **Pt62**, definido pelas coordenadas **E: 66.179.412 m** e **N: 752.002.427 m** com azimute **193° 24' 05"** e distância de **17.73 m** até o vértice **Pt63**, definido pelas coordenadas **E: 66.179.001 m** e **N: 752.000.702 m** com azimute **190° 04' 37"** e distância de **13.49 m** até o vértice **Pt64**, definido pelas coordenadas **E: 66.178.765 m** e **N: 751.999.374 m** com azimute **188° 24' 22"** e distância de **34.34 m** até o vértice **Pt65**, definido pelas coordenadas **E: 66.178.263 m** e **N: 751.995.977 m** com azimute **188° 19' 18"** e distância de **6.77 m** até o vértice **Pt66**, definido pelas coordenadas **E: 66.178.165 m** e **N: 751.995.307 m** com azimute **192° 48' 54"** e distância de **7.17 m** até o vértice **Pt67**, definido pelas coordenadas **E: 66.178.006 m** e **N: 751.994.608 m** com azimute **199° 09' 15"** e distância de **3.78 m** até o vértice **Pt68**, definido pelas coordenadas **E: 66.177.882 m** e **N: 751.994.251 m** com azimute **213° 25' 54"** e distância de **5.54 m** até o vértice **Pt69**, definido pelas coordenadas **E: 66.177.577 m** e **N: 751.993.789 m** com azimute **211° 57' 57"** e distância de **4.61 m** até o vértice **Pt70**, definido pelas coordenadas **E: 66.177.333 m** e

N: 751.993.398 m com azimute **197° 17' 23"** e distância de **5.85 m** até o vértice **Pt71**, definido pelas coordenadas **E: 66.177.159 m** e **N: 751.992.839 m** com azimute **180° 34' 14"** e distância de **5.02 m** até o vértice **Pt72**, definido pelas coordenadas **E: 66.177.154 m** e **N: 751.992.337 m** com azimute **168° 25' 36"** e distância de **6.83 m** até o vértice **Pt73**, definido pelas coordenadas **E: 66.177.291 m** e **N: 751.991.668 m** com azimute **164° 42' 45"** e distância de **6.22 m** até o vértice **Pt74**, definido pelas coordenadas **E: 66.177.455 m** e **N: 751.991.068 m** com azimute **162° 49' 54"** e distância de **41.06 m** até o vértice **Pt75**, definido pelas coordenadas **E: 66.178.667 m** e **N: 751.987.145 m** com azimute **160° 13' 10"** e distância de **9.43 m** até o vértice **Pt76**, definido pelas coordenadas **E: 66.178.986 m** e **N: 751.986.258 m** com azimute **161° 29' 17"** e distância de **7.06 m** até o vértice **Pt77**, definido pelas coordenadas **E: 66.179.210 m** e **N: 751.985.589 m** com azimute **149° 06' 17"** e distância de **5.75 m** até o vértice **Pt78**, definido pelas coordenadas **E: 66.179.505 m** e **N: 751.985.096 m** com azimute **140° 05' 43"** e distância de **5.18 m** até o vértice **Pt79**, definido pelas coordenadas **E: 66.179.837 m** e **N: 751.984.699 m** com azimute **154° 38' 53"** e distância de **4.65 m** até o vértice **Pt80**, definido pelas coordenadas **E: 66.180.036 m** e **N: 751.984.279 m** com azimute **164° 31' 31"** e distância de **4.35 m** até o vértice **Pt81**, definido pelas coordenadas **E: 66.180.152 m** e **N: 751.983.860 m** com azimute **169° 11' 06"** e distância de **6.13 m** até o vértice **Pt82**, definido pelas coordenadas **E: 66.180.267 m** e **N: 751.983.258 m** com azimute **145° 15' 01"** e distância de **4.65 m** até o vértice **Pt83**, definido pelas coordenadas **E: 66.180.532 m** e **N: 751.982.876 m** com azimute **160° 09' 16"** e distância de **4.62 m** até o vértice **Pt84**, definido pelas coordenadas **E: 66.180.689 m** e **N: 751.982.441 m** com azimute **176° 33' 26"** e distância de **6.16 m** até o vértice **Pt85**, definido pelas coordenadas **E: 66.180.726 m** e **N: 751.981.826 m** com azimute **186° 51' 04"** e distância de **8.30 m** até o vértice **Pt86**, definido pelas coordenadas **E: 66.180.627 m** e **N: 751.981.002 m** com azimute **177° 50' 46"** e distância de **12.24 m** até o vértice **Pt87**, definido pelas coordenadas **E: 66.180.673 m** e **N: 751.979.779 m** com azimute **158° 08' 41"** e distância de **13.83 m** até o vértice **Pt88**, definido pelas coordenadas **E: 66.181.188 m** e **N: 751.978.495 m** com azimute **151° 02' 45"** e distância de **13.84 m** até o vértice **Pt89**, definido pelas coordenadas **E: 66.181.858 m** e **N: 751.977.284 m** com azimute **122° 32' 54"** e distância de **13.09 m** até o vértice **Pt90**, definido pelas coordenadas **E: 66.182.961 m** e **N: 751.976.580 m** com azimute **122° 50' 49"** e distância de **12.63 m** até o vértice **Pt91**, definido pelas coordenadas **E: 66.184.022 m** e **N: 751.975.895 m** com azimute **150° 46' 11"** e distância de **13.95 m** até o vértice **Pt92**, definido pelas coordenadas **E: 66.184.703 m** e **N: 751.974.678 m** com azimute **161° 45' 49"** e distância de **11.86 m** até o vértice **Pt93**, definido pelas coordenadas **E: 66.185.074 m** e **N: 751.973.552 m** com azimute **142° 30' 12"** e distância de **11.15 m** até o vértice **Pt94**, definido pelas coordenadas **E: 66.185.753 m** e **N: 751.972.667 m** com azimute **147° 21' 37"** e distância de **18.00 m** até o vértice **Pt95**, definido pelas coordenadas **E: 66.186.724 m** e **N: 751.971.151 m** com azimute **145° 31' 42"** e distância de **14.43 m** até o vértice **Pt96**, definido pelas coordenadas **E: 66.187.541 m** e **N: 751.969.961 m** com azimute **155° 07' 38"** e distância de **15.60 m** até o vértice **Pt97**, definido pelas coordenadas **E: 66.188.197 m** e **N: 751.968.546 m** com azimute **156° 41' 42"** e distância de **12.74 m** até o vértice **Pt98**, definido pelas coordenadas **E: 66.188.701 m** e **N: 751.967.376 m** com azimute **161° 58' 41"** e distância de **11.41 m** até o vértice **Pt99**, definido pelas coordenadas **E: 66.189.054 m** e **N: 751.966.291 m** com azimute **165° 41' 19"** e distância de **16.67 m** até o vértice **Pt100**, definido pelas coordenadas **E: 66.189.466 m** e **N: 751.964.676 m** com azimute **147° 54' 18"** e distância de **10.86 m** até o vértice **Pt101**, definido pelas coordenadas **E: 66.190.043 m** e **N: 751.963.756 m** com azimute **156° 54' 48"** e distância de **10.76 m** até o vértice **Pt102**, definido pelas coordenadas **E: 66.190.465 m** e **N: 751.962.766 m** com azimute **159° 18' 44"** e distância de **13.76 m** até o vértice **Pt103**, definido pelas coordenadas **E: 66.190.951 m** e **N: 751.961.479 m** com azimute **142° 45' 20"** e distância de **9.48 m** até o vértice **Pt104**, definido pelas coordenadas **E: 66.191.525 m** e **N: 751.960.724 m** com azimute **146° 26' 05"** e distância de **17.83 m** até o vértice **Pt105**, definido pelas coordenadas **E: 66.192.511 m** e **N: 751.959.238 m** com azimute **148° 31' 34"** e distância de **30.05 m** até o vértice **Pt106**, definido pelas

coordenadas **E: 66.194.080 m** e **N: 751.956.675 m** com azimute **147° 45' 00"** e distância de **11.92 m** até o vértice **Pt107**, definido pelas coordenadas **E: 66.194.716 m** e **N: 751.955.667 m** com azimute **153° 18' 18"** e distância de **5.92 m** até o vértice **Pt108**, definido pelas coordenadas **E: 66.194.982 m** e **N: 751.955.138 m** com azimute **150° 22' 31"** e distância de **11.23 m** até o vértice **Pt109**, definido pelas coordenadas **E: 66.195.537 m** e **N: 751.954.162 m** com azimute **146° 11' 04"** e distância de **8.86 m** até o vértice **Pt110**, definido pelas coordenadas **E: 66.196.030 m** e **N: 751.953.426 m** com azimute **150° 34' 07"** e distância de **9.75 m** até o vértice **Pt111**, definido pelas coordenadas **E: 66.196.509 m** e **N: 751.952.577 m** com azimute **153° 36' 38"** e distância de **11.68 m** até o vértice **Pt112**, definido pelas coordenadas **E: 66.197.028 m** e **N: 751.951.531 m** com azimute **157° 28' 46"** e distância de **6.21 m** até o vértice **Pt113**, definido pelas coordenadas **E: 66.197.266 m** e **N: 751.950.957 m** com azimute **161° 57' 57"** e distância de **8.14 m** até o vértice **Pt114**, definido pelas coordenadas **E: 66.197.518 m** e **N: 751.950.183 m** com azimute **170° 21' 52"** e distância de **10.34 m** até o vértice **Pt115**, definido pelas coordenadas **E: 66.197.691 m** e **N: 751.949.164 m** com azimute **188° 21' 51"** e distância de **10.04 m** até o vértice **Pt116**, definido pelas coordenadas **E: 66.197.545 m** e **N: 751.948.171 m** com azimute **203° 03' 08"** e distância de **11.82 m** até o vértice **Pt117**, definido pelas coordenadas **E: 66.197.082 m** e **N: 751.947.083 m** com azimute **209° 21' 38"** e distância de **11.46 m** até o vértice **Pt118**, definido pelas coordenadas **E: 66.196.520 m** e **N: 751.946.084 m** com azimute **203° 40' 49"** e distância de **10.93 m** até o vértice **Pt119**, definido pelas coordenadas **E: 66.196.081 m** e **N: 751.945.083 m** com azimute **199° 08' 01"** e distância de **6.74 m** até o vértice **Pt120**, definido pelas coordenadas **E: 66.195.860 m** e **N: 751.944.446 m** com azimute **194° 11' 46"** e distância de **7.83 m** até o vértice **Pt121**, definido pelas coordenadas **E: 66.195.668 m** e **N: 751.943.687 m** com azimute **186° 10' 24"** e distância de **9.49 m** até o vértice **Pt122**, definido pelas coordenadas **E: 66.195.566 m** e **N: 751.942.744 m** com azimute **174° 20' 11"** e distância de **9.73 m** até o vértice **Pt123**, definido pelas coordenadas **E: 66.195.662 m** e **N: 751.941.776 m** com azimute **162° 03' 60"** e distância de **8.67 m** até o vértice **Pt124**, definido pelas coordenadas **E: 66.195.929 m** e **N: 751.940.951 m** com azimute **154° 32' 12"** e distância de **11.86 m** até o vértice **Pt125**, definido pelas coordenadas **E: 66.196.439 m** e **N: 751.939.880 m** com azimute **146° 46' 46"** e distância de **8.80 m** até o vértice **Pt126**, definido pelas coordenadas **E: 66.196.921 m** e **N: 751.939.144 m** com azimute **108° 59' 48"** e distância de **3.87 m** até o vértice **Pt127**, definido pelas coordenadas **E: 66.197.287 m** e **N: 751.939.018 m** com azimute **74° 39' 17"** e distância de **4.46 m** até o vértice **Pt128**, definido pelas coordenadas **E: 66.197.717 m** e **N: 751.939.136 m** com azimute **55° 45' 40"** e distância de **17.08 m** até o vértice **Pt129**, definido pelas coordenadas **E: 66.199.129 m** e **N: 751.940.097 m** com azimute **70° 25' 09"** e distância de **7.91 m** até o vértice **Pt130**, definido pelas coordenadas **E: 66.199.874 m** e **N: 751.940.362 m** com azimute **90° 41' 21"** e distância de **5.82 m** até o vértice **Pt131**, definido pelas coordenadas **E: 66.200.456 m** e **N: 751.940.355 m** com azimute **107° 00' 18"** e distância de **8.62 m** até o vértice **Pt132**, definido pelas coordenadas **E: 66.201.280 m** e **N: 751.940.103 m** com azimute **143° 34' 50"** e distância de **7.63 m** até o vértice **Pt133**, definido pelas coordenadas **E: 66.201.733 m** e **N: 751.939.489 m** com azimute **159° 17' 03"** e distância de **5.88 m** até o vértice **Pt134**, definido pelas coordenadas **E: 66.201.941 m** e **N: 751.938.939 m** com azimute **175° 20' 24"** e distância de **10.09 m** até o vértice **Pt135**, definido pelas coordenadas **E: 66.202.023 m** e **N: 751.937.933 m** com azimute **189° 26' 52"** e distância de **6.46 m** até o vértice **Pt136**, definido pelas coordenadas **E: 66.201.917 m** e **N: 751.937.296 m** com azimute **195° 48' 38"** e distância de **11.67 m** até o vértice **Pt137**, definido pelas coordenadas **E: 66.201.599 m** e **N: 751.936.173 m** com azimute **213° 15' 01"** e distância de **7.95 m** até o vértice **Pt138**, definido pelas coordenadas **E: 66.201.163 m** e **N: 751.935.508 m** com azimute **236° 25' 38"** e distância de **8.14 m** até o vértice **Pt139**, definido pelas coordenadas **E: 66.200.485 m** e **N: 751.935.058 m** com azimute **246° 39' 14"** e distância de **12.74 m** até o vértice **Pt140**, definido pelas coordenadas **E: 66.199.315 m** e **N: 751.934.553 m** com azimute **249° 40' 20"** e distância de **8.52 m** até o vértice **Pt141**, definido pelas coordenadas **E: 66.198.516 m** e **N: 751.934.257 m** com azimute **237° 10' 36"** e distância de **5.87**

m até o vértice **Pt142**, definido pelas coordenadas **E: 66.198.023 m** e **N: 751.933.939 m** com azimute **210° 36' 49"** e distância de **7.85 m** até o vértice **Pt143**, definido pelas coordenadas **E: 66.197.623 m** e **N: 751.933.263 m** com azimute **186° 40' 48"** e distância de **2.24 m** até o vértice **Pt144**, definido pelas coordenadas **E: 66.197.597 m** e **N: 751.933.041 m** com azimute **187° 36' 51"** e distância de **5.81 m** até o vértice **Pt145**, definido pelas coordenadas **E: 66.197.520 m** e **N: 751.932.465 m** com azimute **179° 33' 04"** e distância de **6.38 m** até o vértice **Pt146**, definido pelas coordenadas **E: 66.197.525 m** e **N: 751.931.827 m** com azimute **201° 13' 55"** e distância de **3.18 m** até o vértice **Pt147**, definido pelas coordenadas **E: 66.197.410 m** e **N: 751.931.531 m** com azimute **205° 40' 12"** e distância de **1.43 m** até o vértice **Pt148**, definido pelas coordenadas **E: 66.197.348 m** e **N: 751.931.402 m** com azimute **208° 42' 07"** e distância de **3.00 m** até o vértice **Pt149**, definido pelas coordenadas **E: 66.197.204 m** e **N: 751.931.139 m** com azimute **190° 40' 20"** e distância de **3.35 m** até o vértice **Pt150**, definido pelas coordenadas **E: 66.197.142 m** e **N: 751.930.810 m** com azimute **149° 06' 30"** e distância de **4.09 m** até o vértice **Pt151**, definido pelas coordenadas **E: 66.197.352 m** e **N: 751.930.459 m** com azimute **144° 48' 13"** e distância de **3.90 m** até o vértice **Pt152**, definido pelas coordenadas **E: 66.197.577 m** e **N: 751.930.140 m** com azimute **160° 10' 58"** e distância de **3.54 m** até o vértice **Pt153**, definido pelas coordenadas **E: 66.197.697 m** e **N: 751.929.807 m** com azimute **161° 36' 56"** e distância de **3.58 m** até o vértice **Pt154**, definido pelas coordenadas **E: 66.197.810 m** e **N: 751.929.467 m** com azimute **194° 00' 14"** e distância de **4.30 m** até o vértice **Pt155**, definido pelas coordenadas **E: 66.197.706 m** e **N: 751.929.050 m** com azimute **211° 32' 42"** e distância de **5.41 m** até o vértice **Pt156**, definido pelas coordenadas **E: 66.197.423 m** e **N: 751.928.589 m** com azimute **223° 41' 10"** e distância de **3.08 m** até o vértice **Pt157**, definido pelas coordenadas **E: 66.197.210 m** e **N: 751.928.366 m** com azimute **219° 21' 21"** e distância de **4.24 m** até o vértice **Pt158**, definido pelas coordenadas **E: 66.196.941 m** e **N: 751.928.038 m** com azimute **289° 59' 57"** e distância de **15.18 m** até o vértice **Pt159**, definido pelas coordenadas **E: 66.195.515 m** e **N: 751.928.557 m** com azimute **220° 14' 17"** e distância de **19.17 m** até o vértice **Pt160**, definido pelas coordenadas **E: 66.194.277 m** e **N: 751.927.094 m** com azimute **16° 12' 14"** e distância de **7.31 m** até o vértice **Pt161**, definido pelas coordenadas **E: 66.194.481 m** e **N: 751.927.796 m** com azimute **19° 17' 24"** e distância de **6.99 m** até o vértice **Pt162**, definido pelas coordenadas **E: 66.194.712 m** e **N: 751.928.456 m** com azimute **16° 07' 30"** e distância de **10.51 m** até o vértice **Pt163**, definido pelas coordenadas **E: 66.195.004 m** e **N: 751.929.466 m** com azimute **14° 27' 49"** e distância de **8.13 m** até o vértice **Pt164**, definido pelas coordenadas **E: 66.195.207 m** e **N: 751.930.253 m** com azimute **10° 32' 24"** e distância de **15.47 m** até o vértice **Pt165**, definido pelas coordenadas **E: 66.195.490 m** e **N: 751.931.774 m** com azimute **252° 35' 35"** e distância de **26.44 m** até o vértice **Pt166**, definido pelas coordenadas **E: 66.192.967 m** e **N: 751.930.983 m** com azimute **251° 55' 20"** e distância de **34.48 m** até o vértice **Pt167**, definido pelas coordenadas **E: 66.189.689 m** e **N: 751.929.913 m** com azimute **248° 47' 33"** e distância de **27.59 m** até o vértice **Pt168**, definido pelas coordenadas **E: 66.187.117 m** e **N: 751.928.915 m** com azimute **235° 55' 35"** e distância de **24.02 m** até o vértice **Pt169**, definido pelas coordenadas **E: 66.185.127 m** e **N: 751.927.569 m** com azimute **217° 00' 23"** e distância de **26.03 m** até o vértice **Pt170**, definido pelas coordenadas **E: 66.183.560 m** e **N: 751.925.490 m** com azimute **213° 00' 53"** e distância de **28.94 m** até o vértice **Pt171**, definido pelas coordenadas **E: 66.181.983 m** e **N: 751.923.063 m** com azimute **207° 50' 04"** e distância de **41.19 m** até o vértice **Pt172**, definido pelas coordenadas **E: 66.180.060 m** e **N: 751.919.421 m** com azimute **162° 26' 32"** e distância de **22.31 m** até o vértice **Pt173**, definido pelas coordenadas **E: 66.180.733 m** e **N: 751.917.294 m** com azimute **213° 22' 40"** e distância de **65.14 m** até o vértice **Pt174**, definido pelas coordenadas **E: 66.177.149 m** e **N: 751.911.854 m** com azimute **213° 26' 59"** e distância de **27.12 m** até o vértice **Pt175**, definido pelas coordenadas **E: 66.175.654 m** e **N: 751.909.591 m** com azimute **213° 35' 33"** e distância de **71.68 m** até o vértice **Pt176**, definido pelas coordenadas **E: 66.171.688 m** e **N: 751.903.620 m** com azimute **213° 53' 58"** e distância de **25.82 m** até o vértice **Pt177**, definido pelas coordenadas **E:**

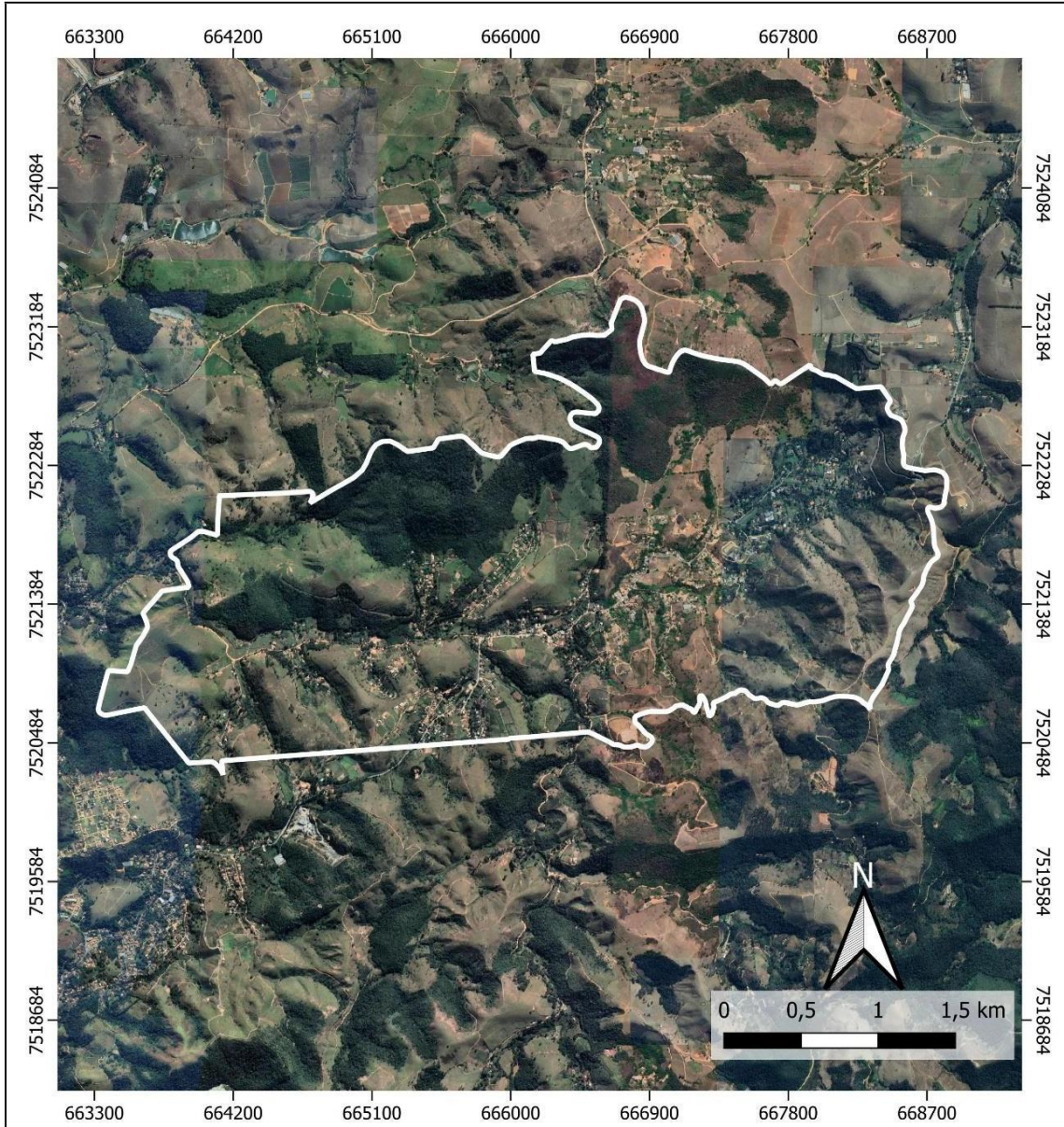
66.170.248 m e N: 751.901.477 m com azimute **216° 19' 34''** e distância de **17.49 m** até o vértice **Pt178**, definido pelas coordenadas **E: 66.169.212 m e N: 751.900.068 m** com azimute **271° 04' 47''** e distância de **17.51 m** até o vértice **Pt179**, definido pelas coordenadas **E: 66.167.461 m e N: 751.900.101 m** com azimute **269° 22' 47''** e distância de **153.36 m** até o vértice **Pt180**, definido pelas coordenadas **E: 66.152.126 m e N: 751.899.935 m** com azimute **113° 04' 13''** e distância de **0.59 m** até o vértice **Pt181**, definido pelas coordenadas **E: 66.152.180 m e N: 751.899.912 m** com azimute **269° 03' 25''** e distância de **86.87 m** até o vértice **Pt182**, definido pelas coordenadas **E: 66.143.494 m e N: 751.899.769 m** com azimute **266° 51' 31''** e distância de **102.00 m** até o vértice **Pt183**, definido pelas coordenadas **E: 66.133.309 m e N: 751.899.210 m** com azimute **267° 47' 48''** e distância de **128.23 m** até o vértice **Pt184**, definido pelas coordenadas **E: 66.120.495 m e N: 751.898.717 m** com azimute **266° 20' 14''** e distância de **28.96 m** até o vértice **Pt185**, definido pelas coordenadas **E: 66.117.605 m e N: 751.898.532 m** com azimute **263° 30' 15''** e distância de **37.39 m** até o vértice **Pt186**, definido pelas coordenadas **E: 66.113.890 m e N: 751.898.109 m** com azimute **259° 43' 31''** e distância de **27.25 m** até o vértice **Pt187**, definido pelas coordenadas **E: 66.111.209 m e N: 751.897.623 m** com azimute **319° 04' 53''** e distância de **67.36 m** até o vértice **Pt188**, definido pelas coordenadas **E: 66.106.797 m e N: 751.902.713 m** com azimute **319° 43' 32''** e distância de **68.84 m** até o vértice **Pt189**, definido pelas coordenadas **E: 66.102.347 m e N: 751.907.965 m** com azimute **319° 11' 51''** e distância de **111.78 m** até o vértice **Pt190**, definido pelas coordenadas **E: 66.095.043 m e N: 751.916.426 m** com azimute **323° 13' 27''** e distância de **87.64 m** até o vértice **Pt191**, definido pelas coordenadas **E: 66.089.796 m e N: 751.923.446 m** com azimute **327° 51' 14''** e distância de **74.22 m** até o vértice **Pt192**, definido pelas coordenadas **E: 66.085.847 m e N: 751.929.730 m** com azimute **341° 11' 49''** e distância de **44.30 m** até o vértice **Pt193**, definido pelas coordenadas **E: 66.084.419 m e N: 751.933.924 m** com azimute **7° 21' 33''** e distância de **27.33 m** até o vértice **Pt194**, definido pelas coordenadas **E: 66.084.769 m e N: 751.936.634 m** com azimute **33° 07' 41''** e distância de **22.34 m** até o vértice **Pt195**, definido pelas coordenadas **E: 66.085.990 m e N: 751.938.505 m** com azimute **50° 16' 21''** e distância de **24.39 m** até o vértice **Pt196**, definido pelas coordenadas **E: 66.087.866 m e N: 751.940.064 m** com azimute **67° 28' 03''** e distância de **48.90 m** até o vértice **Pt197**, definido pelas coordenadas **E: 66.092.383 m e N: 751.941.938 m** com azimute **68° 06' 52''** e distância de **44.18 m** até o vértice **Pt198**, definido pelas coordenadas **E: 66.096.483 m e N: 751.943.585 m** com azimute **52° 30' 42''** e distância de **39.65 m** até o vértice **Pt199**, definido pelas coordenadas **E: 66.099.629 m e N: 751.945.998 m** com azimute **35° 49' 59''** e distância de **33.16 m** até o vértice **Pt200**, definido pelas coordenadas **E: 66.101.570 m e N: 751.948.686 m** com azimute **20° 51' 16''** e distância de **12.13 m** até o vértice **Pt201**, definido pelas coordenadas **E: 66.102.002 m e N: 751.949.820 m** com azimute **28° 48' 56''** e distância de **10.48 m** até o vértice **Pt202**, definido pelas coordenadas **E: 66.102.507 m e N: 751.950.738 m** com azimute **14° 43' 58''** e distância de **10.77 m** até o vértice **Pt203**, definido pelas coordenadas **E: 66.102.781 m e N: 751.951.780 m** com azimute **9° 32' 28''** e distância de **19.12 m** até o vértice **Pt204**, definido pelas coordenadas **E: 66.103.098 m e N: 751.953.666 m** com azimute **357° 28' 18''** e distância de **11.56 m** até o vértice **Pt205**, definido pelas coordenadas **E: 66.103.047 m e N: 751.954.821 m** com azimute **1° 55' 13''** e distância de **6.86 m** até o vértice **Pt206**, definido pelas coordenadas **E: 66.103.070 m e N: 751.955.507 m** com azimute **6° 47' 47''** e distância de **7.35 m** até o vértice **Pt207**, definido pelas coordenadas **E: 66.103.157 m e N: 751.956.237 m** com azimute **14° 43' 14''** e distância de **10.15 m** até o vértice **Pt208**, definido pelas coordenadas **E: 66.103.415 m e N: 751.957.219 m** com azimute **12° 51' 24''** e distância de **12.13 m** até o vértice **Pt209**, definido pelas coordenadas **E: 66.103.685 m e N: 751.958.402 m** com azimute **12° 15' 38''** e distância de **11.35 m** até o vértice **Pt210**, definido pelas coordenadas **E: 66.103.926 m e N: 751.959.511 m** com azimute **73° 05' 46''** e distância de **244.04 m** até o vértice **Pt211**, definido pelas coordenadas **E: 66.127.276 m e N: 751.966.607 m** com azimute **173° 27' 13''** e distância de **1.84 m** até o vértice **Pt212**, definido pelas coordenadas **E: 66.127.297 m e N: 751.966.424 m** com azimute

58° 50' 46" e distância de 6.20 m até o vértice Pt213, definido pelas coordenadas E: 66.127.828 m e N: 751.966.745 m com azimute 147° 23' 06" e distância de 23.21 m até o vértice Pt214, definido pelas coordenadas E: 66.129.079 m e N: 751.964.790 m com azimute 143° 04' 18" e distância de 21.60 m até o vértice Pt215, definido pelas coordenadas E: 66.130.377 m e N: 751.963.063 m com azimute 145° 14' 54" e distância de 35.93 m até o vértice Pt216, definido pelas coordenadas E: 66.132.425 m e N: 751.960.111 m com azimute 145° 09' 57" e distância de 12.50 m até o vértice Pt217, definido pelas coordenadas E: 66.133.139 m e N: 751.959.085 m com azimute 137° 58' 52" e distância de 12.10 m até o vértice Pt218, definido pelas coordenadas E: 66.133.949 m e N: 751.958.186 m com azimute 57° 56' 10" e distância de 59.22 m até o vértice Pt219, definido pelas coordenadas E: 66.138.968 m e N: 751.961.330 m com azimute 55° 51' 22" e distância de 16.11 m até o vértice Pt220, definido pelas coordenadas E: 66.140.301 m e N: 751.962.234 m com azimute 53° 50' 34" e distância de 33.44 m até o vértice Pt221, definido pelas coordenadas E: 66.143.001 m e N: 751.964.207 m com azimute 45° 00' 00" e distância de 7.30 m até o vértice Pt222, definido pelas coordenadas E: 66.143.517 m e N: 751.964.723 m com azimute 36° 02' 01" e distância de 6.85 m até o vértice Pt223, definido pelas coordenadas E: 66.143.920 m e N: 751.965.277 m com azimute 35° 16' 52" e distância de 5.19 m até o vértice Pt224, definido pelas coordenadas E: 66.144.220 m e N: 751.965.701 m com azimute 22° 39' 37" e distância de 5.45 m até o vértice Pt225, definido pelas coordenadas E: 66.144.430 m e N: 751.966.204 m com azimute 12° 57' 05" e distância de 62.78 m até o vértice Pt226, definido pelas coordenadas E: 66.145.837 m e N: 751.972.322 m com azimute 9° 44' 27" e distância de 41.61 m até o vértice Pt227, definido pelas coordenadas E: 66.146.541 m e N: 751.976.423 m com azimute 10° 54' 39" e distância de 104.18 m até o vértice Pt228, definido pelas coordenadas E: 66.148.513 m e N: 751.986.653 m com azimute 16° 07' 43" e distância de 36.93 m até o vértice Pt229, definido pelas coordenadas E: 66.149.539 m e N: 751.990.201 m com azimute 10° 41' 22" e distância de 34.23 m até o vértice Pt230, definido pelas coordenadas E: 66.150.174 m e N: 751.993.565 m com azimute 13° 41' 26" e distância de 34.56 m até o vértice Pt231, definido pelas coordenadas E: 66.150.992 m e N: 751.996.923 m com azimute 15° 58' 20" e distância de 20.61 m até o vértice Pt232, definido pelas coordenadas E: 66.151.559 m e N: 751.998.904 m com azimute 15° 19' 47" e distância de 24.93 m até o vértice Pt233, definido pelas coordenadas E: 66.152.218 m e N: 752.001.308 m com azimute 17° 09' 23" e distância de 22.82 m até o vértice Pt234, definido pelas coordenadas E: 66.152.891 m e N: 752.003.488 m com azimute 24° 26' 29" e distância de 18.83 m até o vértice Pt235, definido pelas coordenadas E: 66.153.670 m e N: 752.005.202 m com azimute 33° 20' 06" e distância de 24.62 m até o vértice Pt236, definido pelas coordenadas E: 66.155.023 m e N: 752.007.259 m com azimute 40° 13' 11" e distância de 12.22 m até o vértice Pt237, definido pelas coordenadas E: 66.155.812 m e N: 752.008.192 m com azimute 45° 48' 49" e distância de 10.46 m até o vértice Pt238, definido pelas coordenadas E: 66.156.562 m e N: 752.008.921 m com azimute 45° 47' 12" e distância de 12.36 m até o vértice Pt239, definido pelas coordenadas E: 66.157.448 m e N: 752.009.783 m com azimute 47° 15' 45" e distância de 21.85 m até o vértice Pt240, definido pelas coordenadas E: 66.159.053 m e N: 752.011.266 m com azimute 51° 44' 35" e distância de 13.55 m até o vértice Pt241, definido pelas coordenadas E: 66.160.117 m e N: 752.012.105 m com azimute 49° 18' 47" e distância de 15.23 m até o vértice Pt242, definido pelas coordenadas E: 66.161.272 m e N: 752.013.098 m com azimute 49° 21' 30" e distância de 24.66 m até o vértice Pt243, definido pelas coordenadas E: 66.163.143 m e N: 752.014.704 m com azimute 54° 11' 43" e distância de 43.14 m até o vértice Pt244, definido pelas coordenadas E: 66.166.642 m e N: 752.017.228 m com azimute 52° 06' 41" e distância de 58.60 m até o vértice Pt245, definido pelas coordenadas E: 66.171.267 m e N: 752.020.827 m com azimute 48° 16' 22" e distância de 29.48 m até o vértice Pt246, definido pelas coordenadas E: 66.173.467 m e N: 752.022.789 m com azimute 47° 16' 41" e distância de 25.79 m até o vértice Pt247, definido pelas coordenadas E: 66.175.362 m e N: 752.024.539 m com azimute 48° 23' 33" e distância de 12.79 m até o vértice Pt248, definido pelas coordenadas E: 66.176.318 m e

N: 752.025.388 m com azimute **40° 56' 21"** e distância de **23.17 m** até o vértice **Pt249**, definido pelas coordenadas **E: 66.177.836 m** e **N: 752.027.138 m** com azimute **39° 13' 37"** e distância de **15.47 m** até o vértice **Pt250**, definido pelas coordenadas **E: 66.178.814 m** e **N: 752.028.336 m** com azimute **32° 29' 25"** e distância de **11.52 m** até o vértice **Pt251**, definido pelas coordenadas **E: 66.179.433 m** e **N: 752.029.308 m** com azimute **23° 31' 16"** e distância de **11.20 m** até o vértice **Pt252**, definido pelas coordenadas **E: 66.179.880 m** e **N: 752.030.335 m** com azimute **18° 09' 33"** e distância de **13.80 m** até o vértice **Pt253**, definido pelas coordenadas **E: 66.180.310 m** e **N: 752.031.646 m** com azimute **7° 42' 01"** e distância de **2.8.2 m** até o vértice **Pt254**, definido pelas coordenadas **E: 66.180.656 m** e **N: 752.034.205 m** com azimute **357° 06' 07"** e distância de **11.27 m** até o vértice **Pt255**, definido pelas coordenadas **E: 66.180.599 m** e **N: 752.035.331 m** com azimute **358° 36' 35"** e distância de **21.85 m** até o vértice **Pt256**, definido pelas coordenadas **E: 66.180.546 m** e **N: 752.037.515 m** com azimute **355° 37' 09"** e distância de **14.66 m** até o vértice **Pt257**, definido pelas coordenadas **E: 66.180.434 m** e **N: 752.038.977 m** com azimute **353° 10' 09"** e distância de **11.35 m** até o vértice **Pt258**, definido pelas coordenadas **E: 66.180.299 m** e **N: 752.040.104 m** com azimute **353° 26' 01"** e distância de **7.00 m** até o vértice **Pt259**, definido pelas coordenadas **E: 66.180.219 m** e **N: 752.040.799 m** com azimute **353° 37' 01"** e distância de **7.38 m** até o vértice **Pt260**, definido pelas coordenadas **E: 66.180.137 m** e **N: 752.041.532 m** com azimute **346° 54' 39"** e distância de **14.09 m** até o vértice **Pt261**, definido pelas coordenadas **E: 66.179.818 m** e **N: 752.042.904 m** com azimute **346° 50' 48"** e distância de **13.54 m** até o vértice **Pt262**, definido pelas coordenadas **E: 66.179.510 m** e **N: 752.044.222 m** com azimute **74° 41' 34"** e distância de **27.01 m** até o vértice **Pt263**, definido pelas coordenadas **E: 66.182.115 m** e **N: 752.044.935 m** com azimute **77° 09' 42"** e distância de **12.65 m** até o vértice **Pt264**, definido pelas coordenadas **E: 66.183.348 m** e **N: 752.045.216 m** com azimute **78° 36' 22"** e distância de **14.73 m** até o vértice **Pt265**, definido pelas coordenadas **E: 66.184.792 m** e **N: 752.045.507 m** com azimute **83° 29' 35"** e distância de **11.38 m** até o vértice **Pt266**, definido pelas coordenadas **E: 66.185.923 m** e **N: 752.045.636 m** com azimute **84° 00' 45"** e distância de **16.68 m** até o vértice **Pt0**, definido pelas coordenadas **E: 66.187.582 m** e **N: 752.045.810 m** com azimute **85° 01' 35"** e distância de **6.57 m** até o vértice **Pt1**, encerrando este perímetro.

Todas as coordenadas aqui descritas estão georreferenciadas ao Sistema Geodésico Brasileiro e encontram-se representadas no Sistema UTM, referenciadas ao Meridiano Central 51 WGr, fuso 23S, tendo como Datum o SIRGAS2000. Todos os azimutes e distâncias, área e perímetro foram calculados no plano de projeção UTM.

BAIRRO MARAVILHA



BAIRROS DO MUNICÍPIO
DE
PATY DO ALFERES - RJ



BAIRRO: MARAVILHA

Legenda

- Limite Municipal de Paty do Alferes
- Municípios Vizinhos
- Perímetro do Bairro Maravilha

Datum SIRGAS 2000
Projeção UTM - FUSO 23S
Base cartográfica: IBGE (2022)
Elaboração: Thiago Roberto Rivello da Silva
Elaborado em 2023



MEMORIAL DESCRITIVO MARAVILHA

Inicia-se a descrição deste perímetro no vértice **Pt1**, definido pelas coordenadas **E: 66.674.868 m** e **N: 752.337.431 m** com azimute **104° 22' 45,58"** e distância de **13.77 m** até o vértice **Pt2**, definido pelas coordenadas **E: 66.676.202 m** e **N: 752.337.089 m** com azimute **104° 22' 24,76"** e distância de **9.06 m** até o vértice **Pt3**, definido pelas coordenadas **E: 66.677.080 m** e **N: 752.336.864 m** com azimute **104° 19' 07,39"** e distância de **8.86 m** até o vértice **Pt4**, definido pelas coordenadas **E: 66.677.938 m** e **N: 752.336.645 m** com azimute **104° 23' 14,60"** e distância de **4.75 m** até o vértice **Pt5**, definido pelas coordenadas **E: 66.678.398 m** e **N: 752.336.527 m** com azimute **115° 06' 34,99"** e distância de **6.34 m** até o vértice **Pt6**, definido pelas coordenadas **E: 66.678.972 m** e **N: 752.336.258 m** com azimute **115° 06' 05,79"** e distância de **8.58 m** até o vértice **Pt7**, definido pelas coordenadas **E: 66.679.749 m** e **N: 752.335.894 m** com azimute **114° 55' 31,51"** e distância de **7.19 m** até o vértice **Pt8**, definido pelas coordenadas **E: 66.680.401 m** e **N: 752.335.591 m** com azimute **115° 05' 27,83"** e distância de **8.87 m** até o vértice **Pt9**, definido pelas coordenadas **E: 66.681.204 m** e **N: 752.335.215 m** com azimute **132° 56' 52,56"** e distância de **2.17 m** até o vértice **Pt10**, definido pelas coordenadas **E: 66.681.363 m** e **N: 752.335.067 m** com azimute **133° 25' 09,07"** e distância de **8.71 m** até o vértice **Pt11**, definido pelas coordenadas **E: 66.681.996 m** e **N: 752.334.468 m** com azimute **133° 15' 18,85"** e distância de **8.13 m** até o vértice **Pt12**, definido pelas coordenadas **E: 66.682.588 m** e **N: 752.333.911 m** com azimute **133° 28' 06,21"** e distância de **6.61 m** até o vértice **Pt13**, definido pelas coordenadas **E: 66.683.068 m** e **N: 752.333.456 m** com azimute **133° 23' 49,17"** e distância de **7.58 m** até o vértice **Pt14**, definido pelas coordenadas **E: 66.683.619 m** e **N: 752.332.935 m** com azimute **151° 07' 39,27"** e distância de **11.00 m** até o vértice **Pt15**, definido pelas coordenadas **E: 66.684.150 m** e **N: 752.331.972 m** com azimute **151° 16' 10,73"** e distância de **6.87 m** até o vértice **Pt16**, definido pelas coordenadas **E: 66.684.480 m** e **N: 752.331.370 m** com azimute **151° 06' 08,63"** e distância de **10.99 m** até o vértice **Pt17**, definido pelas coordenadas **E: 66.685.011 m** e **N: 752.330.408 m** com azimute **163° 04' 56,88"** e distância de **9.55 m** até o vértice **Pt18**, definido pelas coordenadas **E: 66.685.289 m** e **N: 752.329.494 m** com azimute **163° 05' 24,94"** e distância de **18.77 m** até o vértice **Pt19**, definido pelas coordenadas **E: 66.685.835 m** e **N: 752.327.698 m** com azimute **164° 28' 45,36"** e distância de **9.08 m** até o vértice **Pt20**, definido pelas coordenadas **E: 66.686.078 m** e **N: 752.326.823 m** com azimute **164° 29' 24,10"** e distância de **17.35 m** até o vértice **Pt21**, definido pelas coordenadas **E: 66.686.542 m** e **N: 752.325.151 m** com azimute **172° 56' 39,05"** e distância de **13.35 m** até o vértice **Pt22**, definido pelas coordenadas **E: 66.686.706 m** e **N: 752.323.826 m** com azimute **173° 09' 18,14"** e distância de **10.40 m** até o vértice **Pt23**, definido pelas coordenadas **E: 66.686.830 m** e **N: 752.322.793 m** com azimute **184° 13' 52,65"** e distância de **20.74 m** até o vértice **Pt24**, definido pelas coordenadas **E: 66.686.677 m** e **N: 752.320.725 m** com azimute **196° 16' 46,82"** e distância de **1.18 m** até o vértice **Pt25**, definido pelas coordenadas **E: 66.686.644 m** e **N: 752.320.612 m** com azimute **195° 00' 43,72"** e distância de **17.37 m** até o vértice **Pt26**, definido pelas coordenadas **E: 66.686.194 m** e **N: 752.318.934 m** com azimute **194° 57' 36,71"** e distância de **24.37 m** até o vértice **Pt27**, definido pelas coordenadas **E: 66.685.565 m** e **N: 752.316.580 m** com azimute **195° 05' 51,57"** e distância de **25.53 m** até o vértice **Pt28**, definido pelas coordenadas **E: 66.684.900 m** e **N: 752.314.115 m** com azimute **194° 56' 59,34"** e distância de **32.10 m** até o vértice **Pt29**, definido pelas coordenadas **E: 66.684.072 m** e **N: 752.311.014 m** com azimute **195° 08' 46,57"** e distância de **14.77 m** até o vértice **Pt30**, definido pelas coordenadas **E: 66.683.686 m** e **N: 752.309.588 m** com azimute **179° 45' 11,57"** e distância de **13.93 m** até o vértice **Pt31**, definido pelas coordenadas **E: 66.683.692 m** e **N: 752.308.195 m** com azimute **179° 56' 52,40"** e distância de **21.99 m** até o vértice **Pt32**, definido pelas coordenadas **E: 66.683.694 m** e **N: 752.305.996 m** com azimute **172° 25' 30,21"** e

distância de **46.12 m** até o vértice **Pt33**, definido pelas coordenadas **E: 66.684.302 m** e **N: 752.301.424 m** com azimute **165° 04' 06,90"** e distância de **3.73 m** até o vértice **Pt34**, definido pelas coordenadas **E: 66.684.398 m** e **N: 752.301.064 m** com azimute **164° 42' 45,80"** e distância de **23.44 m** até o vértice **Pt35**, definido pelas coordenadas **E: 66.685.016 m** e **N: 752.298.803 m** com azimute **160° 05' 34,29"** e distância de **10.95 m** até o vértice **Pt36**, definido pelas coordenadas **E: 66.685.389 m** e **N: 752.297.773 m** com azimute **159° 41' 45,32"** e distância de **13.57 m** até o vértice **Pt37**, definido pelas coordenadas **E: 66.685.860 m** e **N: 752.296.500 m** com azimute **147° 56' 33,45"** e distância de **28.03 m** até o vértice **Pt38**, definido pelas coordenadas **E: 66.687.348 m** e **N: 752.294.124 m** com azimute **127° 20' 39,59"** e distância de **21.50 m** até o vértice **Pt39**, definido pelas coordenadas **E: 66.689.057 m** e **N: 752.292.820 m** com azimute **108° 20' 24,69"** e distância de **34.42 m** até o vértice **Pt40**, definido pelas coordenadas **E: 66.692.324 m** e **N: 752.291.737 m** com azimute **108° 19' 32,11"** e distância de **18.22 m** até o vértice **Pt41**, definido pelas coordenadas **E: 66.694.054 m** e **N: 752.291.164 m** com azimute **108° 26' 41,03"** e distância de **18.52 m** até o vértice **Pt42**, definido pelas coordenadas **E: 66.695.811 m** e **N: 752.290.578 m** com azimute **108° 14' 00,81"** e distância de **17.99 m** até o vértice **Pt43**, definido pelas coordenadas **E: 66.697.520 m** e **N: 752.290.015 m** com azimute **108° 10' 55,56"** e distância de **35.83 m** até o vértice **Pt44**, definido pelas coordenadas **E: 66.700.924 m** e **N: 752.288.897 m** com azimute **95° 55' 14,23"** e distância de **12.22 m** até o vértice **Pt45**, definido pelas coordenadas **E: 66.702.139 m** e **N: 752.288.771 m** com azimute **65° 09' 07,49"** e distância de **10.45 m** até o vértice **Pt46**, definido pelas coordenadas **E: 66.703.087 m** e **N: 752.289.210 m** com azimute **13° 18' 54,80"** e distância de **26.79 m** até o vértice **Pt47**, definido pelas coordenadas **E: 66.703.704 m** e **N: 752.291.817 m** com azimute **20° 30' 42,00"** e distância de **28.71 m** até o vértice **Pt48**, definido pelas coordenadas **E: 66.704.710 m** e **N: 752.294.506 m** com azimute **26° 41' 31,53"** e distância de **30.25 m** até o vértice **Pt49**, definido pelas coordenadas **E: 66.706.069 m** e **N: 752.297.209 m** com azimute **34° 08' 43,86"** e distância de **31.05 m** até o vértice **Pt50**, definido pelas coordenadas **E: 66.707.812 m** e **N: 752.299.779 m** com azimute **42° 22' 05,19"** e distância de **25.72 m** até o vértice **Pt51**, definido pelas coordenadas **E: 66.709.545 m** e **N: 752.301.679 m** com azimute **58° 55' 10,13"** e distância de **22.72 m** até o vértice **Pt52**, definido pelas coordenadas **E: 66.711.491 m** e **N: 752.302.852 m** com azimute **75° 20' 33,68"** e distância de **15.22 m** até o vértice **Pt53**, definido pelas coordenadas **E: 66.712.963 m** e **N: 752.303.237 m** com azimute **104° 12' 35,86"** e distância de **17.60 m** até o vértice **Pt54**, definido pelas coordenadas **E: 66.714.669 m** e **N: 752.302.805 m** com azimute **110° 36' 45,81"** e distância de **27.21 m** até o vértice **Pt55**, definido pelas coordenadas **E: 66.717.216 m** e **N: 752.301.847 m** com azimute **109° 12' 50,28"** e distância de **31.63 m** até o vértice **Pt56**, definido pelas coordenadas **E: 66.720.203 m** e **N: 752.300.806 m** com azimute **107° 05' 18,27"** e distância de **20.59 m** até o vértice **Pt57**, definido pelas coordenadas **E: 66.722.171 m** e **N: 752.300.201 m** com azimute **107° 08' 37,76"** e distância de **23.58 m** até o vértice **Pt58**, definido pelas coordenadas **E: 66.724.424 m** e **N: 752.299.506 m** com azimute **102° 16' 35,66"** e distância de **16.51 m** até o vértice **Pt59**, definido pelas coordenadas **E: 66.726.037 m** e **N: 752.299.155 m** com azimute **102° 17' 35,92"** e distância de **36.68 m** até o vértice **Pt60**, definido pelas coordenadas **E: 66.729.621 m** e **N: 752.298.374 m** com azimute **102° 00' 51,48"** e distância de **33.82 m** até o vértice **Pt61**, definido pelas coordenadas **E: 66.732.929 m** e **N: 752.297.670 m** com azimute **98° 20' 01,43"** e distância de **17.11 m** até o vértice **Pt62**, definido pelas coordenadas **E: 66.734.622 m** e **N: 752.297.422 m** com azimute **98° 26' 48,50"** e distância de **23.28 m** até o vértice **Pt63**, definido pelas coordenadas **E: 66.736.925 m** e **N: 752.297.080 m** com azimute **98° 19' 47,17"** e distância de **36.93 m** até o vértice **Pt64**, definido pelas coordenadas **E: 66.740.579 m** e **N: 752.296.545 m** com azimute **95° 57' 38,33"** e distância de **15.50 m** até o vértice **Pt65**, definido pelas coordenadas **E: 66.742.121 m** e **N: 752.296.384 m** com azimute **96° 40' 08,75"** e distância de **39.44 m** até o vértice **Pt66**, definido pelas coordenadas **E: 66.746.038 m** e **N: 752.295.926 m** com azimute **103° 20' 23,62"** e distância de **26.74 m** até o vértice **Pt67**, definido pelas coordenadas **E:**

66.748.640 m e N: 752.295.309 m com azimute 112° 53' 48,09" e distância de 22.93 m até o vértice Pt68, definido pelas coordenadas E: 66.750.752 m e N: 752.294.417 m com azimute 118° 51' 18,99" e distância de 26.52 m até o vértice Pt69, definido pelas coordenadas E: 66.753.075 m e N: 752.293.137 m com azimute 125° 45' 21,76" e distância de 34.47 m até o vértice Pt70, definido pelas coordenadas E: 66.755.872 m e N: 752.291.123 m com azimute 126° 09' 10,68" e distância de 20.46 m até o vértice Pt71, definido pelas coordenadas E: 66.757.524 m e N: 752.289.916 m com azimute 125° 51' 14,78" e distância de 48.62 m até o vértice Pt72, definido pelas coordenadas E: 66.761.465 m e N: 752.287.068 m com azimute 125° 59' 01,64" e distância de 36.73 m até o vértice Pt73, definido pelas coordenadas E: 66.764.437 m e N: 752.284.910 m com azimute 133° 32' 24,45" e distância de 30.25 m até o vértice Pt74, definido pelas coordenadas E: 66.766.630 m e N: 752.282.826 m com azimute 133° 40' 21,29" e distância de 27.47 m até o vértice Pt75, definido pelas coordenadas E: 66.768.617 m e N: 752.280.929 m com azimute 47° 20' 13,15" e distância de 25.84 m até o vértice Pt76, definido pelas coordenadas E: 66.770.517 m e N: 752.282.680 m com azimute 51° 29' 57,65" e distância de 5.62 m até o vértice Pt77, definido pelas coordenadas E: 66.770.957 m e N: 752.283.030 m com azimute 61° 28' 36,77" e distância de 4.71 m até o vértice Pt78, definido pelas coordenadas E: 66.771.371 m e N: 752.283.255 m com azimute 91° 13' 28,79" e distância de 4.21 m até o vértice Pt79, definido pelas coordenadas E: 66.771.792 m e N: 752.283.246 m com azimute 119° 38' 24,69" e distância de 4.75 m até o vértice Pt80, definido pelas coordenadas E: 66.772.205 m e N: 752.283.011 m com azimute 126° 05' 05,25" e distância de 27.88 m até o vértice Pt81, definido pelas coordenadas E: 66.774.458 m e N: 752.281.369 m com azimute 107° 36' 38,18" e distância de 4.40 m até o vértice Pt82, definido pelas coordenadas E: 66.774.877 m e N: 752.281.236 m com azimute 94° 29' 13,59" e distância de 4.47 m até o vértice Pt83, definido pelas coordenadas E: 66.775.323 m e N: 752.281.201 m com azimute 74° 54' 49,13" e distância de 357 m até o vértice Pt84, definido pelas coordenadas E: 66.775.668 m e N: 752.281.294 m com azimute 56° 13' 53,36" e distância de 20.26 m até o vértice Pt85, definido pelas coordenadas E: 66.777.352 m e N: 752.282.420 m com azimute 56° 17' 38,76" e distância de 20.07 m até o vértice Pt86, definido pelas coordenadas E: 66.779.022 m e N: 752.283.534 m com azimute 56° 14' 38,37" e distância de 26.51 m até o vértice Pt87, definido pelas coordenadas E: 66.781.226 m e N: 752.285.007 m com azimute 56° 10' 45,77" e distância de 29.21 m até o vértice Pt88, definido pelas coordenadas E: 66.783.653 m e N: 752.286.633 m com azimute 56° 15' 43,75" e distância de 23.28 m até o vértice Pt89, definido pelas coordenadas E: 66.785.589 m e N: 752.287.926 m com azimute 56° 14' 26,64" e distância de 29.85 m até o vértice Pt90, definido pelas coordenadas E: 66.788.071 m e N: 752.289.585 m com azimute 56° 39' 44,04" e distância de 34.28 m até o vértice Pt91, definido pelas coordenadas E: 66.790.935 m e N: 752.291.469 m com azimute 55° 26' 05,63" e distância de 20.34 m até o vértice Pt92, definido pelas coordenadas E: 66.792.610 m e N: 752.292.623 m com azimute 57° 06' 50,93" e distância de 18.97 m até o vértice Pt93, definido pelas coordenadas E: 66.794.203 m e N: 752.293.653 m com azimute 161° 29' 00,78" e distância de 11.12 m até o vértice Pt94, definido pelas coordenadas E: 66.794.556 m e N: 752.292.599 m com azimute 161° 28' 14,37" e distância de 7.68 m até o vértice Pt95, definido pelas coordenadas E: 66.794.800 m e N: 752.291.871 m com azimute 155° 23' 03,46" e distância de 5.52 m até o vértice Pt96, definido pelas coordenadas E: 66.795.030 m e N: 752.291.369 m com azimute 138° 35' 50,97" e distância de 5.97 m até o vértice Pt97, definido pelas coordenadas E: 66.795.425 m e N: 752.290.921 m com azimute 114° 28' 21,47" e distância de 6.61 m até o vértice Pt98, definido pelas coordenadas E: 66.796.027 m e N: 752.290.647 m com azimute 110° 14' 14,86" e distância de 6.74 m até o vértice Pt99, definido pelas coordenadas E: 66.796.659 m e N: 752.290.414 m com azimute 109° 01' 02,17" e distância de 11.20 m até o vértice Pt100, definido pelas coordenadas E: 66.797.718 m e N: 752.290.049 m com azimute 109° 19' 54,75" e distância de 6.46 m até o vértice Pt101, definido pelas coordenadas E: 66.798.328 m e N: 752.289.835 m com azimute 112° 34' 17,51" e distância de 4.56 m até o vértice Pt102, definido pelas

coordenadas **E: 66.798.749 m** e **N: 752.289.660 m** com azimute **120° 33' 44,14"** e distância de **6.61 m** até o vértice **Pt103**, definido pelas coordenadas **E: 66.799.318 m** e **N: 752.289.324 m** com azimute **124° 37' 41,87"** e distância de **8.13 m** até o vértice **Pt104**, definido pelas coordenadas **E: 66.799.987 m** e **N: 752.288.862 m** com azimute **124° 03' 11,77"** e distância de **7.00 m** até o vértice **Pt105**, definido pelas coordenadas **E: 66.800.567 m** e **N: 752.288.470 m** com azimute **119° 28' 05,57"** e distância de **8.48 m** até o vértice **Pt106**, definido pelas coordenadas **E: 66.801.305 m** e **N: 752.288.053 m** com azimute **116° 29' 46,77"** e distância de **1.118 m** até o vértice **Pt107**, definido pelas coordenadas **E: 66.802.306 m** e **N: 752.287.554 m** com azimute **108° 32' 52,65"** e distância de **4.81 m** até o vértice **Pt108**, definido pelas coordenadas **E: 66.802.762 m** e **N: 752.287.401 m** com azimute **103° 26' 41,76"** e distância de **6.58 m** até o vértice **Pt109**, definido pelas coordenadas **E: 66.803.402 m** e **N: 752.287.248 m** com azimute **100° 08' 41,29"** e distância de **8.01 m** até o vértice **Pt110**, definido pelas coordenadas **E: 66.804.190 m** e **N: 752.287.107 m** com azimute **93° 09' 55,81"** e distância de **8.87 m** até o vértice **Pt111**, definido pelas coordenadas **E: 66.805.076 m** e **N: 752.287.058 m** com azimute **97° 08' 30,45"** e distância de **12.71 m** até o vértice **Pt112**, definido pelas coordenadas **E: 66.806.337 m** e **N: 752.286.900 m** com azimute **105° 15' 28,49"** e distância de **17.97 m** até o vértice **Pt113**, definido pelas coordenadas **E: 66.808.071 m** e **N: 752.286.427 m** com azimute **105° 20' 50,93"** e distância de **8.16 m** até o vértice **Pt114**, definido pelas coordenadas **E: 66.808.858 m** e **N: 752.286.211 m** com azimute **98° 57' 20,75"** e distância de **7.07 m** até o vértice **Pt115**, definido pelas coordenadas **E: 66.809.556 m** e **N: 752.286.101 m** com azimute **97° 45' 46,34"** e distância de **11.25 m** até o vértice **Pt116**, definido pelas coordenadas **E: 66.810.671 m** e **N: 752.285.949 m** com azimute **119° 55' 49,35"** e distância de **145.59 m** até o vértice **Pt117**, definido pelas coordenadas **E: 66.823.288 m** e **N: 752.278.685 m** com azimute **118° 56' 36,76"** e distância de **10.02 m** até o vértice **Pt118**, definido pelas coordenadas **E: 66.824.165 m** e **N: 752.278.200 m** com azimute **85° 32' 54,31"** e distância de **160.40 m** até o vértice **Pt119**, definido pelas coordenadas **E: 66.840.157 m** e **N: 752.279.445 m** com azimute **145° 41' 15,31"** e distância de **58.98 m** até o vértice **Pt120**, definido pelas coordenadas **E: 66.843.482 m** e **N: 752.274.573 m** com azimute **145° 33' 06,05"** e distância de **30.39 m** até o vértice **Pt121**, definido pelas coordenadas **E: 66.845.201 m** e **N: 752.272.067 m** com azimute **146° 00' 16,39"** e distância de **10.93 m** até o vértice **Pt122**, definido pelas coordenadas **E: 66.845.812 m** e **N: 752.271.161 m** com azimute **147° 25' 33,39"** e distância de **8.54 m** até o vértice **Pt123**, definido pelas coordenadas **E: 66.846.272 m** e **N: 752.270.441 m** com azimute **192° 09' 00,61"** e distância de **7.22 m** até o vértice **Pt124**, definido pelas coordenadas **E: 66.846.120 m** e **N: 752.269.735 m** com azimute **210° 48' 30,54"** e distância de **10.76 m** até o vértice **Pt125**, definido pelas coordenadas **E: 66.845.569 m** e **N: 752.268.811 m** com azimute **211° 59' 36,55"** e distância de **10.21 m** até o vértice **Pt126**, definido pelas coordenadas **E: 66.845.028 m** e **N: 752.267.945 m** com azimute **206° 09' 11,41"** e distância de **11.82 m** até o vértice **Pt127**, definido pelas coordenadas **E: 66.844.507 m** e **N: 752.266.884 m** com azimute **194° 55' 42,70"** e distância de **12.77 m** até o vértice **Pt128**, definido pelas coordenadas **E: 66.844.178 m** e **N: 752.265.650 m** com azimute **172° 51' 56,49"** e distância de **7.65 m** até o vértice **Pt129**, definido pelas coordenadas **E: 66.844.273 m** e **N: 752.264.891 m** com azimute **161° 29' 03,81"** e distância de **6.74 m** até o vértice **Pt130**, definido pelas coordenadas **E: 66.844.487 m** e **N: 752.264.252 m** com azimute **153° 10' 15,29"** e distância de **9.70 m** até o vértice **Pt131**, definido pelas coordenadas **E: 66.844.925 m** e **N: 752.263.386 m** com azimute **154° 05' 12,06"** e distância de **8.65 m** até o vértice **Pt132**, definido pelas coordenadas **E: 66.845.303 m** e **N: 752.262.608 m** com azimute **145° 48' 20,30"** e distância de **9.77 m** até o vértice **Pt133**, definido pelas coordenadas **E: 66.845.852 m** e **N: 752.261.800 m** com azimute **142° 08' 16,13"** e distância de **7.85 m** até o vértice **Pt134**, definido pelas coordenadas **E: 66.846.334 m** e **N: 752.261.180 m** com azimute **137° 49' 21,59"** e distância de **5.60 m** até o vértice **Pt135**, definido pelas coordenadas **E: 66.846.710 m** e **N: 752.260.765 m** com azimute **107° 42' 56,85"** e distância de **1.51 m** até o vértice **Pt136**, definido pelas coordenadas **E: 66.846.854 m** e **N:**

752.260.719 m com azimute 106° 40' 14,70" e distância de 7.70 m até o vértice Pt137, definido pelas coordenadas E: 66.847.592 m e N: 752.260.498 m com azimute 110° 54' 35,80" e distância de 18.38 m até o vértice Pt138, definido pelas coordenadas E: 66.849.309 m e N: 752.259.842 m com azimute 113° 48' 45,24" e distância de 18.63 m até o vértice Pt139, definido pelas coordenadas E: 66.851.013 m e N: 752.259.090 m com azimute 111° 48' 32,60" e distância de 13.92 m até o vértice Pt140, definido pelas coordenadas E: 66.852.305 m e N: 752.258.573 m com azimute 124° 34' 51,92" e distância de 10.17 m até o vértice Pt141, definido pelas coordenadas E: 66.853.142 m e N: 752.257.996 m com azimute 138° 05' 48,98" e distância de 7.59 m até o vértice Pt142, definido pelas coordenadas E: 66.853.649 m e N: 752.257.431 m com azimute 150° 23' 06,68" e distância de 10.93 m até o vértice Pt143, definido pelas coordenadas E: 66.854.189 m e N: 752.256.481 m com azimute 155° 07' 51,47" e distância de 16.62 m até o vértice Pt144, definido pelas coordenadas E: 66.854.888 m e N: 752.254.973 m com azimute 161° 08' 44,83" e distância de 12.53 m até o vértice Pt145, definido pelas coordenadas E: 66.855.293 m e N: 752.253.787 m com azimute 169° 48' 00,83" e distância de 10.73 m até o vértice Pt146, definido pelas coordenadas E: 66.855.483 m e N: 752.252.731 m com azimute 169° 11' 12,92" e distância de 15.83 m até o vértice Pt147, definido pelas coordenadas E: 66.855.780 m e N: 752.251.176 m com azimute 189° 05' 51,29" e distância de 15.49 m até o vértice Pt148, definido pelas coordenadas E: 66.855.535 m e N: 752.249.646 m com azimute 201° 55' 21,06" e distância de 17.57 m até o vértice Pt149, definido pelas coordenadas E: 66.854.879 m e N: 752.248.016 m com azimute 199° 51' 42,35" e distância de 13.72 m até o vértice Pt150, definido pelas coordenadas E: 66.854.413 m e N: 752.246.726 m com azimute 191° 01' 13,75" e distância de 14.75 m até o vértice Pt151, definido pelas coordenadas E: 66.854.131 m e N: 752.245.278 m com azimute 183° 40' 29,05" e distância de 22.16 m até o vértice Pt152, definido pelas coordenadas E: 66.853.989 m e N: 752.243.067 m com azimute 179° 00' 13,15" e distância de 21.85 m até o vértice Pt153, definido pelas coordenadas E: 66.854.027 m e N: 752.240.882 m com azimute 176° 00' 29,57" e distância de 15.23 m até o vértice Pt154, definido pelas coordenadas E: 66.854.133 m e N: 752.239.363 m com azimute 168° 14' 58,93" e distância de 14.29 m até o vértice Pt155, definido pelas coordenadas E: 66.854.424 m e N: 752.237.964 m com azimute 172° 47' 45,18" e distância de 13.48 m até o vértice Pt156, definido pelas coordenadas E: 66.854.593 m e N: 752.236.627 m com azimute 168° 45' 56,00" e distância de 14.89 m até o vértice Pt157, definido pelas coordenadas E: 66.854.883 m e N: 752.235.167 m com azimute 178° 04' 18,18" e distância de 13.97 m até o vértice Pt158, definido pelas coordenadas E: 66.854.930 m e N: 752.233.771 m com azimute 186° 48' 48,82" e distância de 22.59 m até o vértice Pt159, definido pelas coordenadas E: 66.854.662 m e N: 752.231.528 m com azimute 181° 35' 09,99" e distância de 12.64 m até o vértice Pt160, definido pelas coordenadas E: 66.854.627 m e N: 752.230.264 m com azimute 167° 03' 37,20" e distância de 9.38 m até o vértice Pt161, definido pelas coordenadas E: 66.854.837 m e N: 752.229.350 m com azimute 157° 43' 58,88" e distância de 10.74 m até o vértice Pt162, definido pelas coordenadas E: 66.855.244 m e N: 752.228.356 m com azimute 138° 28' 56,84" e distância de 8.61 m até o vértice Pt163, definido pelas coordenadas E: 66.855.815 m e N: 752.227.711 m com azimute 121° 37' 55,97" e distância de 9.11 m até o vértice Pt164, definido pelas coordenadas E: 66.856.591 m e N: 752.227.233 m com azimute 103° 45' 09,81" e distância de 11.27 m até o vértice Pt165, definido pelas coordenadas E: 66.857.686 m e N: 752.226.965 m com azimute 102° 29' 28,04" e distância de 9.89 m até o vértice Pt166, definido pelas coordenadas E: 66.858.652 m e N: 752.226.751 m com azimute 100° 46' 35,20" e distância de 17.06 m até o vértice Pt167, definido pelas coordenadas E: 66.860.328 m e N: 752.226.432 m com azimute 100° 17' 57,96" e distância de 85.18 m até o vértice Pt168, definido pelas coordenadas E: 66.868.709 m e N: 752.224.909 m com azimute 84° 52' 42,58" e distância de 14.23 m até o vértice Pt169, definido pelas coordenadas E: 66.870.126 m e N: 752.225.036 m com azimute 82° 41' 12,07" e distância de 17.36 m até o vértice Pt170, definido pelas coordenadas E: 66.871.848 m e N: 752.225.257 m com azimute 82° 59' 00,59"

e distância de **16.37 m** até o vértice **Pt171**, definido pelas coordenadas **E: 66.873.473 m** e **N: 752.225.457 m** com azimute **87° 52' 06,69"** e distância de **10.22 m** até o vértice **Pt172**, definido pelas coordenadas **E: 66.874.494 m** e **N: 752.225.495 m** com azimute **97° 05' 06,62"** e distância de **10.70 m** até o vértice **Pt173**, definido pelas coordenadas **E: 66.875.556 m** e **N: 752.225.363 m** com azimute **102° 36' 12,78"** e distância de **11.64 m** até o vértice **Pt174**, definido pelas coordenadas **E: 66.876.692 m** e **N: 752.225.109 m** com azimute **108° 32' 13,09"** e distância de **23.09 m** até o vértice **Pt175**, definido pelas coordenadas **E: 66.878.881 m** e **N: 752.224.375 m** com azimute **120° 42' 44,38"** e distância de **19.54 m** até o vértice **Pt176**, definido pelas coordenadas **E: 66.880.561 m** e **N: 752.223.377 m** com azimute **138° 47' 49,69"** e distância de **15.91 m** até o vértice **Pt177**, definido pelas coordenadas **E: 66.881.609 m** e **N: 752.222.180 m** com azimute **148° 53' 38,31"** e distância de **15.19 m** até o vértice **Pt178**, definido pelas coordenadas **E: 66.882.394 m** e **N: 752.220.879 m** com azimute **165° 17' 05,74"** e distância de **12.28 m** até o vértice **Pt179**, definido pelas coordenadas **E: 66.882.706 m** e **N: 752.219.691 m** com azimute **173° 34' 31,89"** e distância de **15.01 m** até o vértice **Pt180**, definido pelas coordenadas **E: 66.882.874 m** e **N: 752.218.199 m** com azimute **180° 54' 42,96"** e distância de **21.36 m** até o vértice **Pt181**, definido pelas coordenadas **E: 66.882.840 m** e **N: 752.216.063 m** com azimute **182° 43' 19,01"** e distância de **18.74 m** até o vértice **Pt182**, definido pelas coordenadas **E: 66.882.751 m** e **N: 752.214.191 m** com azimute **187° 26' 15,82"** e distância de **19.54 m** até o vértice **Pt183**, definido pelas coordenadas **E: 66.882.498 m** e **N: 752.212.253 m** com azimute **191° 06' 32,82"** e distância de **17.91 m** até o vértice **Pt184**, definido pelas coordenadas **E: 66.882.153 m** e **N: 752.210.496 m** com azimute **193° 37' 59,67"** e distância de **16.21 m** até o vértice **Pt185**, definido pelas coordenadas **E: 66.881.771 m** e **N: 752.208.921 m** com azimute **188° 45' 53,55"** e distância de **39.57 m** até o vértice **Pt186**, definido pelas coordenadas **E: 66.881.168 m** e **N: 752.205.010 m** com azimute **159° 34' 56,58"** e distância de **4.84 m** até o vértice **Pt187**, definido pelas coordenadas **E: 66.881.337 m** e **N: 752.204.556 m** com azimute **180° 07' 16,08"** e distância de **4.73 m** até o vértice **Pt188**, definido pelas coordenadas **E: 66.881.336 m** e **N: 752.204.083 m** com azimute **199° 00' 28,40"** e distância de **6.32 m** até o vértice **Pt189**, definido pelas coordenadas **E: 66.881.130 m** e **N: 752.203.485 m** com azimute **212° 23' 31,61"** e distância de **7.22 m** até o vértice **Pt190**, definido pelas coordenadas **E: 66.880.743 m** e **N: 752.202.875 m** com azimute **220° 36' 51,64"** e distância de **9.52 m** até o vértice **Pt191**, definido pelas coordenadas **E: 66.880.123 m** e **N: 752.202.152 m** com azimute **227° 29' 22,39"** e distância de **9.28 m** até o vértice **Pt192**, definido pelas coordenadas **E: 66.879.439 m** e **N: 752.201.525 m** com azimute **244° 09' 20,20"** e distância de **7.82 m** até o vértice **Pt193**, definido pelas coordenadas **E: 66.878.735 m** e **N: 752.201.184 m** com azimute **250° 06' 07,67"** e distância de **6.32 m** até o vértice **Pt194**, definido pelas coordenadas **E: 66.878.141 m** e **N: 752.200.969 m** com azimute **255° 44' 11,71"** e distância de **8.56 m** até o vértice **Pt195**, definido pelas coordenadas **E: 66.877.311 m** e **N: 752.200.758 m** com azimute **259° 10' 30,21"** e distância de **8.57 m** até o vértice **Pt196**, definido pelas coordenadas **E: 66.876.469 m** e **N: 752.200.597 m** com azimute **263° 11' 47,76"** e distância de **7.51 m** até o vértice **Pt197**, definido pelas coordenadas **E: 66.875.723 m** e **N: 752.200.508 m** com azimute **273° 43' 58,05"** e distância de **8.91 m** até o vértice **Pt198**, definido pelas coordenadas **E: 66.874.834 m** e **N: 752.200.566 m** com azimute **281° 19' 20,37"** e distância de **9.07 m** até o vértice **Pt199**, definido pelas coordenadas **E: 66.873.945 m** e **N: 752.200.744 m** com azimute **287° 36' 45,28"** e distância de **12.56 m** até o vértice **Pt200**, definido pelas coordenadas **E: 66.872.748 m** e **N: 752.201.124 m** com azimute **277° 58' 15,94"** e distância de **7.64 m** até o vértice **Pt201**, definido pelas coordenadas **E: 66.871.991 m** e **N: 752.201.230 m** com azimute **264° 42' 41,02"** e distância de **7.16 m** até o vértice **Pt202**, definido pelas coordenadas **E: 66.871.278 m** e **N: 752.201.164 m** com azimute **238° 06' 56,42"** e distância de **5.02 m** até o vértice **Pt203**, definido pelas coordenadas **E: 66.870.852 m** e **N: 752.200.899 m** com azimute **214° 56' 35,30"** e distância de **6.72 m** até o vértice **Pt204**, definido pelas coordenadas **E: 66.870.467 m** e **N: 752.200.348 m** com azimute **187° 25' 29,62"** e distância de **7.58 m** até o vértice **Pt205**,

definido pelas coordenadas E: 66.870.369 m e N: 752.199.596 m com azimute 173° 42' 33,59" e distância de 8.94 m até o vértice Pt206, definido pelas coordenadas E: 66.870.467 m e N: 752.198.707 m com azimute 162° 07' 16,69" e distância de 11.07 m até o vértice Pt207, definido pelas coordenadas E: 66.870.807 m e N: 752.197.653 m com azimute 154° 47' 49,54" e distância de 17.12 m até o vértice Pt208, definido pelas coordenadas E: 66.871.536 m e N: 752.196.104 m com azimute 154° 17' 53,15" e distância de 16.62 m até o vértice Pt209, definido pelas coordenadas E: 66.872.257 m e N: 752.194.606 m com azimute 158° 36' 13,99" e distância de 13.65 m até o vértice Pt210, definido pelas coordenadas E: 66.872.755 m e N: 752.193.335 m com azimute 162° 09' 30,20" e distância de 22.29 m até o vértice Pt211, definido pelas coordenadas E: 66.873.438 m e N: 752.191.213 m com azimute 166° 29' 07,92" e distância de 17.84 m até o vértice Pt212, definido pelas coordenadas E: 66.873.855 m e N: 752.189.478 m com azimute 170° 30' 22,27" e distância de 17.95 m até o vértice Pt213, definido pelas coordenadas E: 66.874.151 m e N: 752.187.708 m com azimute 174° 44' 32,79" e distância de 13.97 m até o vértice Pt214, definido pelas coordenadas E: 66.874.279 m e N: 752.186.317 m com azimute 177° 58' 23,86" e distância de 16.40 m até o vértice Pt215, definido pelas coordenadas E: 66.874.337 m e N: 752.184.678 m com azimute 178° 49' 57,82" e distância de 25.04 m até o vértice Pt216, definido pelas coordenadas E: 66.874.388 m e N: 752.182.175 m com azimute 175° 22' 48,28" e distância de 29.80 m até o vértice Pt217, definido pelas coordenadas E: 66.874.628 m e N: 752.179.205 m com azimute 174° 36' 34,91" e distância de 10.86 m até o vértice Pt218, definido pelas coordenadas E: 66.874.730 m e N: 752.178.124 m com azimute 174° 09' 11,62" e distância de 14.23 m até o vértice Pt219, definido pelas coordenadas E: 66.874.875 m e N: 752.176.708 m com azimute 170° 29' 33,29" e distância de 8.35 m até o vértice Pt220, definido pelas coordenadas E: 66.875.013 m e N: 752.175.884 m com azimute 159° 46' 55,36" e distância de 12.30 m até o vértice Pt221, definido pelas coordenadas E: 66.875.438 m e N: 752.174.730 m com azimute 149° 38' 35,21" e distância de 11.50 m até o vértice Pt222, definido pelas coordenadas E: 66.876.019 m e N: 752.173.738 m com azimute 153° 52' 24,71" e distância de 12.85 m até o vértice Pt223, definido pelas coordenadas E: 66.876.585 m e N: 752.172.584 m com azimute 159° 17' 16,52" e distância de 8.60 m até o vértice Pt224, definido pelas coordenadas E: 66.876.889 m e N: 752.171.780 m com azimute 164° 41' 07,63" e distância de 7.61 m até o vértice Pt225, definido pelas coordenadas E: 66.877.090 m e N: 752.171.046 m com azimute 171° 27' 24,02" e distância de 4.51 m até o vértice Pt226, definido pelas coordenadas E: 66.877.157 m e N: 752.170.600 m com azimute 181° 50' 02,28" e distância de 4.06 m até o vértice Pt227, definido pelas coordenadas E: 66.877.144 m e N: 752.170.194 m com azimute 184° 18' 40,54" e distância de 4.52 m até o vértice Pt228, definido pelas coordenadas E: 66.877.110 m e N: 752.169.743 m com azimute 199° 00' 04,61" e distância de 3.84 m até o vértice Pt229, definido pelas coordenadas E: 66.876.985 m e N: 752.169.380 m com azimute 211° 20' 37,14" e distância de 5.69 m até o vértice Pt230, definido pelas coordenadas E: 66.876.689 m e N: 752.168.894 m com azimute 224° 17' 10,58" e distância de 6.24 m até o vértice Pt231, definido pelas coordenadas E: 66.876.253 m e N: 752.168.447 m com azimute 234° 33' 13,58" e distância de 15.29 m até o vértice Pt232, definido pelas coordenadas E: 66.875.007 m e N: 752.167.560 m com azimute 236° 07' 52,12" e distância de 13.33 m até o vértice Pt233, definido pelas coordenadas E: 66.873.900 m e N: 752.166.817 m com azimute 226° 04' 45,22" e distância de 9.01 m até o vértice Pt234, definido pelas coordenadas E: 66.873.251 m e N: 752.166.192 m com azimute 223° 31' 57,96" e distância de 13.26 m até o vértice Pt235, definido pelas coordenadas E: 66.872.338 m e N: 752.165.231 m com azimute 213° 23' 54,56" e distância de 15.26 m até o vértice Pt236, definido pelas coordenadas E: 66.871.498 m e N: 752.163.957 m com azimute 209° 25' 38,84" e distância de 15.22 m até o vértice Pt237, definido pelas coordenadas E: 66.870.750 m e N: 752.162.631 m com azimute 208° 54' 42,93" e distância de 10.92 m até o vértice Pt238, definido pelas coordenadas E: 66.870.222 m e N: 752.161.675 m com azimute 207° 35' 07,11" e distância de 11.55 m até o vértice Pt239, definido pelas coordenadas E:

66.869.687 m e N: 752.160.651 m com azimute **203° 54' 40,06''** e distância de **12.46 m** até o vértice **Pt240**, definido pelas coordenadas **E: 66.869.182 m e N: 752.159.512 m** com azimute **203° 30' 26,08''** e distância de **13.16 m** até o vértice **Pt241**, definido pelas coordenadas **E: 66.868.657 m e N: 752.158.305 m** com azimute **203° 53' 34,98''** e distância de **12.57 m** até o vértice **Pt242**, definido pelas coordenadas **E: 66.868.148 m e N: 752.157.156 m** com azimute **194° 22' 27,06''** e distância de **9.87 m** até o vértice **Pt243**, definido pelas coordenadas **E: 66.867.903 m e N: 752.156.200 m** com azimute **188° 15' 53,53''** e distância de **8.42 m** até o vértice **Pt244**, definido pelas coordenadas **E: 66.867.782 m e N: 752.155.367 m** com azimute **184° 51' 56,00''** e distância de **11.67 m** até o vértice **Pt245**, definido pelas coordenadas **E: 66.867.683 m e N: 752.154.204 m** com azimute **189° 43' 10,07''** e distância de **13.92 m** até o vértice **Pt246**, definido pelas coordenadas **E: 66.867.448 m e N: 752.152.832 m** com azimute **195° 12' 01,96''** e distância de **6.45 m** até o vértice **Pt247**, definido pelas coordenadas **E: 66.867.279 m e N: 752.152.210 m** com azimute **199° 12' 27,64''** e distância de **9.85 m** até o vértice **Pt248**, definido pelas coordenadas **E: 66.866.955 m e N: 752.151.280 m** com azimute **206° 18' 39,49''** e distância de **10.08 m** até o vértice **Pt249**, definido pelas coordenadas **E: 66.866.508 m e N: 752.150.376 m** com azimute **208° 26' 16,14''** e distância de **8.21 m** até o vértice **Pt250**, definido pelas coordenadas **E: 66.866.117 m e N: 752.149.654 m** com azimute **213° 51' 07,18''** e distância de **17.66 m** até o vértice **Pt251**, definido pelas coordenadas **E: 66.865.133 m e N: 752.148.187 m** com azimute **211° 29' 32,77''** e distância de **15.98 m** até o vértice **Pt252**, definido pelas coordenadas **E: 66.864.298 m e N: 752.146.824 m** com azimute **216° 04' 46,45''** e distância de **42.77 m** até o vértice **Pt253**, definido pelas coordenadas **E: 66.861.779 m e N: 752.143.367 m** com azimute **217° 55' 53,44''** e distância de **30.23 m** até o vértice **Pt254**, definido pelas coordenadas **E: 66.859.921 m e N: 752.140.983 m** com azimute **212° 33' 49,61''** e distância de **5.22 m** até o vértice **Pt255**, definido pelas coordenadas **E: 66.859.640 m e N: 752.140.543 m** com azimute **198° 02' 31,68''** e distância de **3.23 m** até o vértice **Pt256**, definido pelas coordenadas **E: 66.859.540 m e N: 752.140.236 m** com azimute **171° 07' 20,31''** e distância de **5.96 m** até o vértice **Pt257**, definido pelas coordenadas **E: 66.859.632 m e N: 752.139.647 m** com azimute **154° 18' 31,22''** e distância de **6.16 m** até o vértice **Pt258**, definido pelas coordenadas **E: 66.859.899 m e N: 752.139.092 m** com azimute **151° 11' 57,52''** e distância de **7.45 m** até o vértice **Pt259**, definido pelas coordenadas **E: 66.860.258 m e N: 752.138.439 m** com azimute **164° 11' 13,16''** e distância de **8.92 m** até o vértice **Pt260**, definido pelas coordenadas **E: 66.860.501 m e N: 752.137.581 m** com azimute **183° 35' 34,53''** e distância de **8.62 m** até o vértice **Pt261**, definido pelas coordenadas **E: 66.860.447 m e N: 752.136.721 m** com azimute **194° 47' 33,71''** e distância de **7.72 m** até o vértice **Pt262**, definido pelas coordenadas **E: 66.860.250 m e N: 752.135.975 m** com azimute **206° 21' 00,86''** e distância de **21.47 m** até o vértice **Pt263**, definido pelas coordenadas **E: 66.859.297 m e N: 752.134.051 m** com azimute **208° 58' 48,35''** e distância de **39.59 m** até o vértice **Pt264**, definido pelas coordenadas **E: 66.857.379 m e N: 752.130.588 m** com azimute **207° 16' 24,62''** e distância de **19.53 m** até o vértice **Pt265**, definido pelas coordenadas **E: 66.856.484 m e N: 752.128.852 m** com azimute **203° 55' 44,35''** e distância de **12.15 m** até o vértice **Pt266**, definido pelas coordenadas **E: 66.855.991 m e N: 752.127.741 m** com azimute **206° 16' 41,05''** e distância de **15.18 m** até o vértice **Pt267**, definido pelas coordenadas **E: 66.855.319 m e N: 752.126.380 m** com azimute **212° 24' 10,97''** e distância de **17.41 m** até o vértice **Pt268**, definido pelas coordenadas **E: 66.854.386 m e N: 752.124.910 m** com azimute **215° 06' 03,07''** e distância de **15.10 m** até o vértice **Pt269**, definido pelas coordenadas **E: 66.853.518 m e N: 752.123.675 m** com azimute **209° 22' 07,05''** e distância de **14.35 m** até o vértice **Pt270**, definido pelas coordenadas **E: 66.852.814 m e N: 752.122.424 m** com azimute **203° 35' 45,38''** e distância de **10.79 m** até o vértice **Pt271**, definido pelas coordenadas **E: 66.852.382 m e N: 752.121.435 m** com azimute **199° 26' 55,10''** e distância de **11.08 m** até o vértice **Pt272**, definido pelas coordenadas **E: 66.852.013 m e N: 752.120.390 m** com azimute **196° 22' 32,11''** e distância de **6.95 m** até o vértice **Pt273**, definido pelas coordenadas **E: 66.851.817 m e N: 752.119.723 m** com

azimute $193^{\circ} 16' 19,53''$ e distância de **7.27 m** até o vértice **Pt274**, definido pelas coordenadas **E: 66.851.650 m** e **N: 752.119.015 m** com azimute $184^{\circ} 58' 46,86''$ e distância de **7.49 m** até o vértice **Pt275**, definido pelas coordenadas **E: 66.851.585 m** e **N: 752.118.269 m** com azimute $183^{\circ} 11' 36,42''$ e distância de **7.00 m** até o vértice **Pt276**, definido pelas coordenadas **E: 66.851.546 m** e **N: 752.117.570 m** com azimute $193^{\circ} 49' 48,79''$ e distância de **60.03 m** até o vértice **Pt277**, definido pelas coordenadas **E: 66.850.111 m** e **N: 752.111.741 m** com azimute $196^{\circ} 47' 16,16''$ e distância de **23.54 m** até o vértice **Pt278**, definido pelas coordenadas **E: 66.849.431 m** e **N: 752.109.487 m** com azimute $194^{\circ} 02' 10,48''$ e distância de **12.78 m** até o vértice **Pt279**, definido pelas coordenadas **E: 66.849.121 m** e **N: 752.108.247 m** com azimute $192^{\circ} 43' 27,68''$ e distância de **16.21 m** até o vértice **Pt280**, definido pelas coordenadas **E: 66.848.764 m** e **N: 752.106.666 m** com azimute $195^{\circ} 58' 20,15''$ e distância de **14.65 m** até o vértice **Pt281**, definido pelas coordenadas **E: 66.848.361 m** e **N: 752.105.258 m** com azimute $210^{\circ} 22' 44,85''$ e distância de **13.78 m** até o vértice **Pt282**, definido pelas coordenadas **E: 66.847.664 m** e **N: 752.104.069 m** com azimute $208^{\circ} 55' 13,94''$ e distância de **11.21 m** até o vértice **Pt283**, definido pelas coordenadas **E: 66.847.122 m** e **N: 752.103.088 m** com azimute $211^{\circ} 46' 07,78''$ e distância de **7.45 m** até o vértice **Pt284**, definido pelas coordenadas **E: 66.846.730 m** e **N: 752.102.455 m** com azimute $219^{\circ} 47' 30,56''$ e distância de **10.67 m** até o vértice **Pt285**, definido pelas coordenadas **E: 66.846.047 m** e **N: 752.101.635 m** com azimute $206^{\circ} 33' 23,25''$ e distância de **29.82 m** até o vértice **Pt286**, definido pelas coordenadas **E: 66.844.714 m** e **N: 752.098.968 m** com azimute $171^{\circ} 54' 22,70''$ e distância de **33.38 m** até o vértice **Pt287**, definido pelas coordenadas **E: 66.845.184 m** e **N: 752.095.663 m** com azimute $204^{\circ} 28' 39,70''$ e distância de **104.00 m** até o vértice **Pt288**, definido pelas coordenadas **E: 66.840.875 m** e **N: 752.086.198 m** com azimute $215^{\circ} 24' 34,60''$ e distância de **100.38 m** até o vértice **Pt289**, definido pelas coordenadas **E: 66.835.059 m** e **N: 752.078.017 m** com azimute $205^{\circ} 54' 46,19''$ e distância de **32.61 m** até o vértice **Pt290**, definido pelas coordenadas **E: 66.833.634 m** e **N: 752.075.084 m** com azimute $201^{\circ} 35' 51,62''$ e distância de **14.10 m** até o vértice **Pt291**, definido pelas coordenadas **E: 66.833.115 m** e **N: 752.073.773 m** com azimute $184^{\circ} 54' 53,11''$ e distância de **13.54 m** até o vértice **Pt292**, definido pelas coordenadas **E: 66.832.999 m** e **N: 752.072.424 m** com azimute $177^{\circ} 05' 09,89''$ e distância de **9.44 m** até o vértice **Pt293**, definido pelas coordenadas **E: 66.833.047 m** e **N: 752.071.481 m** com azimute $178^{\circ} 43' 48,38''$ e distância de **4.06 m** até o vértice **Pt294**, definido pelas coordenadas **E: 66.833.056 m** e **N: 752.071.075 m** com azimute $166^{\circ} 18' 04,62''$ e distância de **9.88 m** até o vértice **Pt295**, definido pelas coordenadas **E: 66.833.290 m** e **N: 752.070.115 m** com azimute $313^{\circ} 32' 35,33''$ e distância de **6.95 m** até o vértice **Pt296**, definido pelas coordenadas **E: 66.832.786 m** e **N: 752.070.594 m** com azimute $323^{\circ} 30' 08,87''$ e distância de **7.08 m** até o vértice **Pt297**, definido pelas coordenadas **E: 66.832.365 m** e **N: 752.071.163 m** com azimute $335^{\circ} 16' 51,99''$ e distância de **5.69 m** até o vértice **Pt298**, definido pelas coordenadas **E: 66.832.127 m** e **N: 752.071.680 m** com azimute $319^{\circ} 46' 13,25''$ e distância de **5.02 m** até o vértice **Pt299**, definido pelas coordenadas **E: 66.831.803 m** e **N: 752.072.063 m** com azimute $315^{\circ} 08' 46,18''$ e distância de **5.54 m** até o vértice **Pt300**, definido pelas coordenadas **E: 66.831.412 m** e **N: 752.072.456 m** com azimute $310^{\circ} 49' 30,83''$ e distância de **3.89 m** até o vértice **Pt301**, definido pelas coordenadas **E: 66.831.118 m** e **N: 752.072.710 m** com azimute $306^{\circ} 35' 09,26''$ e distância de **8.07 m** até o vértice **Pt302**, definido pelas coordenadas **E: 66.830.470 m** e **N: 752.073.191 m** com azimute $303^{\circ} 27' 31,79''$ e distância de **6.18 m** até o vértice **Pt303**, definido pelas coordenadas **E: 66.829.954 m** e **N: 752.073.532 m** com azimute $300^{\circ} 26' 36,87''$ e distância de **5.29 m** até o vértice **Pt304**, definido pelas coordenadas **E: 66.829.498 m** e **N: 752.073.800 m** com azimute $296^{\circ} 51' 52,21''$ e distância de **5.13 m** até o vértice **Pt305**, definido pelas coordenadas **E: 66.829.040 m** e **N: 752.074.032 m** com azimute $302^{\circ} 44' 06,81''$ e distância de **6.16 m** até o vértice **Pt306**, definido pelas coordenadas **E: 66.828.522 m** e **N: 752.074.365 m** com azimute $311^{\circ} 12' 31,80''$ e distância de **4.71 m** até o vértice **Pt307**, definido pelas coordenadas **E: 66.828.168 m** e **N: 752.074.675 m** com azimute $325^{\circ} 43' 30,01''$ e distância de **5.43 m**

até o vértice **Pt308**, definido pelas coordenadas **E: 66.827.862 m** e **N: 752.075.124 m** com azimute **319° 05' 31,52"** e distância de **4.46 m** até o vértice **Pt309**, definido pelas coordenadas **E: 66.827.570 m** e **N: 752.075.461 m** com azimute **309° 59' 12,79"** e distância de **6.07 m** até o vértice **Pt310**, definido pelas coordenadas **E: 66.827.105 m** e **N: 752.075.851 m** com azimute **303° 53' 06,78"** e distância de **8.14 m** até o vértice **Pt311**, definido pelas coordenadas **E: 66.826.429 m** e **N: 752.076.305 m** com azimute **299° 36' 27,94"** e distância de **17.10 m** até o vértice **Pt312**, definido pelas coordenadas **E: 66.824.942 m** e **N: 752.077.150 m** com azimute **291° 04' 08,31"** e distância de **19.61 m** até o vértice **Pt313**, definido pelas coordenadas **E: 66.823.112 m** e **N: 752.077.855 m** com azimute **280° 30' 05,83"** e distância de **20.57 m** até o vértice **Pt314**, definido pelas coordenadas **E: 66.821.089 m** e **N: 752.078.230 m** com azimute **274° 22' 23,95"** e distância de **25.97 m** até o vértice **Pt315**, definido pelas coordenadas **E: 66.818.500 m** e **N: 752.078.428 m** com azimute **270° 45' 10,24"** e distância de **52.51 m** até o vértice **Pt316**, definido pelas coordenadas **E: 66.813.249 m** e **N: 752.078.497 m** com azimute **267° 49' 14,22"** e distância de **26.56 m** até o vértice **Pt317**, definido pelas coordenadas **E: 66.810.595 m** e **N: 752.078.396 m** com azimute **254° 09' 02,40"** e distância de **39.33 m** até o vértice **Pt318**, definido pelas coordenadas **E: 66.806.812 m** e **N: 752.077.322 m** com azimute **249° 34' 03,52"** e distância de **44.46 m** até o vértice **Pt319**, definido pelas coordenadas **E: 66.802.646 m** e **N: 752.075.770 m** com azimute **259° 30' 52,73"** e distância de **34.07 m** até o vértice **Pt320**, definido pelas coordenadas **E: 66.799.296 m** e **N: 752.075.150 m** com azimute **264° 53' 01,13"** e distância de **26.58 m** até o vértice **Pt321**, definido pelas coordenadas **E: 66.796.649 m** e **N: 752.074.913 m** com azimute **270° 47' 15,08"** e distância de **20.37 m** até o vértice **Pt322**, definido pelas coordenadas **E: 66.794.612 m** e **N: 752.074.941 m** com azimute **264° 08' 25,46"** e distância de **12.24 m** até o vértice **Pt323**, definido pelas coordenadas **E: 66.793.394 m** e **N: 752.074.816 m** com azimute **257° 05' 54,27"** e distância de **12.00 m** até o vértice **Pt324**, definido pelas coordenadas **E: 66.792.224 m** e **N: 752.074.548 m** com azimute **255° 52' 05,09"** e distância de **18.88 m** até o vértice **Pt325**, definido pelas coordenadas **E: 66.790.393 m** e **N: 752.074.087 m** com azimute **253° 10' 24,92"** e distância de **28.05 m** até o vértice **Pt326**, definido pelas coordenadas **E: 66.787.708 m** e **N: 752.073.275 m** com azimute **257° 51' 20,60"** e distância de **11.31 m** até o vértice **Pt327**, definido pelas coordenadas **E: 66.786.602 m** e **N: 752.073.037 m** com azimute **262° 45' 19,78"** e distância de **9.52 m** até o vértice **Pt328**, definido pelas coordenadas **E: 66.785.658 m** e **N: 752.072.917 m** com azimute **274° 29' 00,26"** e distância de **9.34 m** até o vértice **Pt329**, definido pelas coordenadas **E: 66.784.727 m** e **N: 752.072.990 m** com azimute **282° 58' 30,49"** e distância de **13.23 m** até o vértice **Pt330**, definido pelas coordenadas **E: 66.783.438 m** e **N: 752.073.287 m** com azimute **280° 18' 17,45"** e distância de **12.19 m** até o vértice **Pt331**, definido pelas coordenadas **E: 66.782.239 m** e **N: 752.073.505 m** com azimute **282° 51' 21,45"** e distância de **14.25 m** até o vértice **Pt332**, definido pelas coordenadas **E: 66.780.850 m** e **N: 752.073.822 m** com azimute **285° 24' 50,85"** e distância de **14.22 m** até o vértice **Pt333**, definido pelas coordenadas **E: 66.779.479 m** e **N: 752.074.200 m** com azimute **282° 22' 01,86"** e distância de **13.07 m** até o vértice **Pt334**, definido pelas coordenadas **E: 66.778.202 m** e **N: 752.074.480 m** com azimute **271° 34' 32,22"** e distância de **11.27 m** até o vértice **Pt335**, definido pelas coordenadas **E: 66.777.075 m** e **N: 752.074.511 m** com azimute **257° 18' 30,53"** e distância de **8.78 m** até o vértice **Pt336**, definido pelas coordenadas **E: 66.776.218 m** e **N: 752.074.318 m** com azimute **240° 51' 06,94"** e distância de **13.10 m** até o vértice **Pt337**, definido pelas coordenadas **E: 66.775.074 m** e **N: 752.073.680 m** com azimute **233° 17' 28,58"** e distância de **12.80 m** até o vértice **Pt338**, definido pelas coordenadas **E: 66.774.048 m** e **N: 752.072.915 m** com azimute **247° 39' 12,53"** e distância de **7.42 m** até o vértice **Pt339**, definido pelas coordenadas **E: 66.773.362 m** e **N: 752.072.633 m** com azimute **268° 20' 15,76"** e distância de **8.27 m** até o vértice **Pt340**, definido pelas coordenadas **E: 66.772.535 m** e **N: 752.072.609 m** com azimute **283° 04' 28,08"** e distância de **9.68 m** até o vértice **Pt341**, definido pelas coordenadas **E: 66.771.592 m** e **N: 752.072.828 m** com azimute **286° 59' 46,74"** e distância de **30.48 m** até o vértice **Pt342**, definido

pelas coordenadas **E: 66.768.677 m** e **N: 752.073.719 m** com azimute **292° 17' 18,35"** e distância de **12.23 m** até o vértice **Pt343**, definido pelas coordenadas **E: 66.767.545 m** e **N: 752.074.183 m** com azimute **297° 51' 09,68"** e distância de **9.35 m** até o vértice **Pt344**, definido pelas coordenadas **E: 66.766.718 m** e **N: 752.074.620 m** com azimute **316° 03' 13,41"** e distância de **7.31 m** até o vértice **Pt345**, definido pelas coordenadas **E: 66.766.211 m** e **N: 752.075.146 m** com azimute **331° 00' 34,00"** e distância de **7.82 m** até o vértice **Pt346**, definido pelas coordenadas **E: 66.765.832 m** e **N: 752.075.830 m** com azimute **320° 29' 32,37"** e distância de **7.39 m** até o vértice **Pt347**, definido pelas coordenadas **E: 66.765.362 m** e **N: 752.076.400 m** com azimute **301° 48' 40,89"** e distância de **9.39 m** até o vértice **Pt348**, definido pelas coordenadas **E: 66.764.564 m** e **N: 752.076.895 m** com azimute **292° 58' 50,82"** e distância de **12.09 m** até o vértice **Pt349**, definido pelas coordenadas **E: 66.763.451 m** e **N: 752.077.367 m** com azimute **285° 48' 02,16"** e distância de **5.44 m** até o vértice **Pt350**, definido pelas coordenadas **E: 66.762.928 m** e **N: 752.077.515 m** com azimute **275° 51' 57,50"** e distância de **4.40 m** até o vértice **Pt351**, definido pelas coordenadas **E: 66.762.490 m** e **N: 752.077.560 m** com azimute **261° 39' 39,53"** e distância de **6.21 m** até o vértice **Pt352**, definido pelas coordenadas **E: 66.761.876 m** e **N: 752.077.470 m** com azimute **257° 26' 14,64"** e distância de **7.36 m** até o vértice **Pt353**, definido pelas coordenadas **E: 66.761.158 m** e **N: 752.077.310 m** com azimute **258° 31' 04,83"** e distância de **7.18 m** até o vértice **Pt354**, definido pelas coordenadas **E: 66.760.454 m** e **N: 752.077.167 m** com azimute **264° 57' 33,57"** e distância de **9.45 m** até o vértice **Pt355**, definido pelas coordenadas **E: 66.759.513 m** e **N: 752.077.084 m** com azimute **266° 58' 46,76"** e distância de **7.97 m** até o vértice **Pt356**, definido pelas coordenadas **E: 66.758.717 m** e **N: 752.077.042 m** com azimute **278° 41' 00,70"** e distância de **5.56 m** até o vértice **Pt357**, definido pelas coordenadas **E: 66.758.167 m** e **N: 752.077.126 m** com azimute **288° 30' 16,75"** e distância de **5.20 m** até o vértice **Pt358**, definido pelas coordenadas **E: 66.757.674 m** e **N: 752.077.291 m** com azimute **300° 19' 55,83"** e distância de **5.45 m** até o vértice **Pt359**, definido pelas coordenadas **E: 66.757.204 m** e **N: 752.077.566 m** com azimute **309° 23' 29,13"** e distância de **5.14 m** até o vértice **Pt360**, definido pelas coordenadas **E: 66.756.807 m** e **N: 752.077.892 m** com azimute **310° 41' 06,00"** e distância de **7.42 m** até o vértice **Pt361**, definido pelas coordenadas **E: 66.756.244 m** e **N: 752.078.376 m** com azimute **304° 56' 55,15"** e distância de **7.58 m** até o vértice **Pt362**, definido pelas coordenadas **E: 66.755.623 m** e **N: 752.078.810 m** com azimute **296° 40' 17,58"** e distância de **7.22 m** até o vértice **Pt363**, definido pelas coordenadas **E: 66.754.978 m** e **N: 752.079.134 m** com azimute **311° 25' 46,28"** e distância de **8.63 m** até o vértice **Pt364**, definido pelas coordenadas **E: 66.754.331 m** e **N: 752.079.705 m** com azimute **321° 06' 51,45"** e distância de **11.88 m** até o vértice **Pt365**, definido pelas coordenadas **E: 66.753.585 m** e **N: 752.080.630 m** com azimute **317° 52' 45,53"** e distância de **9.57 m** até o vértice **Pt366**, definido pelas coordenadas **E: 66.752.943 m** e **N: 752.081.340 m** com azimute **315° 03' 24,83"** e distância de **7.12 m** até o vértice **Pt367**, definido pelas coordenadas **E: 66.752.440 m** e **N: 752.081.844 m** com azimute **300° 19' 55,83"** e distância de **5.45 m** até o vértice **Pt368**, definido pelas coordenadas **E: 66.751.970 m** e **N: 752.082.119 m** com azimute **289° 01' 09,36"** e distância de **5.89 m** até o vértice **Pt369**, definido pelas coordenadas **E: 66.751.413 m** e **N: 752.082.311 m** com azimute **285° 21' 51,31"** e distância de **4.60 m** até o vértice **Pt370**, definido pelas coordenadas **E: 66.750.969 m** e **N: 752.082.433 m** com azimute **281° 46' 48,52"** e distância de **7.89 m** até o vértice **Pt371**, definido pelas coordenadas **E: 66.750.197 m** e **N: 752.082.594 m** com azimute **271° 41' 54,79"** e distância de **6.07 m** até o vértice **Pt372**, definido pelas coordenadas **E: 66.749.590 m** e **N: 752.082.612 m** com azimute **262° 47' 17,69"** e distância de **5.74 m** até o vértice **Pt373**, definido pelas coordenadas **E: 66.749.021 m** e **N: 752.082.540 m** com azimute **253° 23' 34,87"** e distância de **7.14 m** até o vértice **Pt374**, definido pelas coordenadas **E: 66.748.337 m** e **N: 752.082.336 m** com azimute **246° 50' 29,01"** e distância de **5.64 m** até o vértice **Pt375**, definido pelas coordenadas **E: 66.747.818 m** e **N: 752.082.114 m** com azimute **241° 21' 59,31"** e distância de **5.95 m** até o vértice **Pt376**, definido pelas coordenadas **E: 66.747.296 m** e **N:**

752.081.829 m com azimute **236° 16' 41,10"** e distância de **4.99 m** até o vértice **Pt377**, definido pelas coordenadas **E: 66.746.881 m** e **N: 752.081.552 m** com azimute **229° 48' 39,56"** e distância de **4.97 m** até o vértice **Pt378**, definido pelas coordenadas **E: 66.746.501 m** e **N: 752.081.231 m** com azimute **227° 10' 29,08"** e distância de **6.15 m** até o vértice **Pt379**, definido pelas coordenadas **E: 66.746.050 m** e **N: 752.080.813 m** com azimute **237° 54' 49,23"** e distância de **5.25 m** até o vértice **Pt380**, definido pelas coordenadas **E: 66.745.605 m** e **N: 752.080.534 m** com azimute **242° 42' 35,01"** e distância de **3.53 m** até o vértice **Pt381**, definido pelas coordenadas **E: 66.745.291 m** e **N: 752.080.372 m** com azimute **258° 15' 56,38"** e distância de **3.44 m** até o vértice **Pt382**, definido pelas coordenadas **E: 66.744.954 m** e **N: 752.080.302 m** com azimute **261° 08' 40,82"** e distância de **5.59 m** até o vértice **Pt383**, definido pelas coordenadas **E: 66.744.402 m** e **N: 752.080.216 m** com azimute **265° 51' 01,86"** e distância de **5.11 m** até o vértice **Pt384**, definido pelas coordenadas **E: 66.743.892 m** e **N: 752.080.179 m** com azimute **258° 32' 56,54"** e distância de **8.76 m** até o vértice **Pt385**, definido pelas coordenadas **E: 66.743.033 m** e **N: 752.080.005 m** com azimute **248° 30' 08,11"** e distância de **8.76 m** até o vértice **Pt386**, definido pelas coordenadas **E: 66.742.218 m** e **N: 752.079.684 m** com azimute **238° 53' 53,93"** e distância de **7.12 m** até o vértice **Pt387**, definido pelas coordenadas **E: 66.741.608 m** e **N: 752.079.316 m** com azimute **232° 47' 44,17"** e distância de **4.80 m** até o vértice **Pt388**, definido pelas coordenadas **E: 66.741.226 m** e **N: 752.079.026 m** com azimute **231° 33' 30,08"** e distância de **6.56 m** até o vértice **Pt389**, definido pelas coordenadas **E: 66.740.712 m** e **N: 752.078.618 m** com azimute **242° 17' 15,74"** e distância de **6.92 m** até o vértice **Pt390**, definido pelas coordenadas **E: 66.740.099 m** e **N: 752.078.296 m** com azimute **242° 30' 35,42"** e distância de **11.63 m** até o vértice **Pt391**, definido pelas coordenadas **E: 66.739.067 m** e **N: 752.077.759 m** com azimute **243° 56' 25,55"** e distância de **13.18 m** até o vértice **Pt392**, definido pelas coordenadas **E: 66.737.883 m** e **N: 752.077.180 m** com azimute **243° 46' 47,81"** e distância de **20.05 m** até o vértice **Pt393**, definido pelas coordenadas **E: 66.736.084 m** e **N: 752.076.294 m** com azimute **244° 28' 22,09"** e distância de **12.35 m** até o vértice **Pt394**, definido pelas coordenadas **E: 66.734.970 m** e **N: 752.075.762 m** com azimute **248° 44' 58,18"** e distância de **11.01 m** até o vértice **Pt395**, definido pelas coordenadas **E: 66.733.944 m** e **N: 752.075.363 m** com azimute **250° 03' 16,26"** e distância de **16.91 m** até o vértice **Pt396**, definido pelas coordenadas **E: 66.732.354 m** e **N: 752.074.786 m** com azimute **236° 17' 19,25"** e distância de **7.48 m** até o vértice **Pt397**, definido pelas coordenadas **E: 66.731.732 m** e **N: 752.074.371 m** com azimute **213° 23' 25,36"** e distância de **5.83 m** até o vértice **Pt398**, definido pelas coordenadas **E: 66.731.411 m** e **N: 752.073.884 m** com azimute **187° 58' 26,34"** e distância de **5.19 m** até o vértice **Pt399**, definido pelas coordenadas **E: 66.731.339 m** e **N: 752.073.370 m** com azimute **173° 52' 18,19"** e distância de **4.78 m** até o vértice **Pt400**, definido pelas coordenadas **E: 66.731.390 m** e **N: 752.072.895 m** com azimute **164° 05' 44,93"** e distância de **5.73 m** até o vértice **Pt401**, definido pelas coordenadas **E: 66.731.547 m** e **N: 752.072.344 m** com azimute **155° 07' 24,42"** e distância de **3.95 m** até o vértice **Pt402**, definido pelas coordenadas **E: 66.731.713 m** e **N: 752.071.986 m** com azimute **162° 35' 44,08"** e distância de **4.75 m** até o vértice **Pt403**, definido pelas coordenadas **E: 66.731.855 m** e **N: 752.071.533 m** com azimute **175° 50' 10,99"** e distância de **2.62 m** até o vértice **Pt404**, definido pelas coordenadas **E: 66.731.874 m** e **N: 752.071.272 m** com azimute **202° 30' 12,70"** e distância de **3.79 m** até o vértice **Pt405**, definido pelas coordenadas **E: 66.731.729 m** e **N: 752.070.922 m** com azimute **208° 28' 27,13"** e distância de **4.03 m** até o vértice **Pt406**, definido pelas coordenadas **E: 66.731.537 m** e **N: 752.070.568 m** com azimute **197° 20' 21,34"** e distância de **4.63 m** até o vértice **Pt407**, definido pelas coordenadas **E: 66.731.399 m** e **N: 752.070.126 m** com azimute **198° 56' 07,21"** e distância de **4.35 m** até o vértice **Pt408**, definido pelas coordenadas **E: 66.731.258 m** e **N: 752.069.715 m** com azimute **191° 49' 50,84"** e distância de **5.61 m** até o vértice **Pt409**, definido pelas coordenadas **E: 66.731.143 m** e **N: 752.069.166 m** com azimute **192° 54' 33,90"** e distância de **11.59 m** até o vértice **Pt410**, definido pelas coordenadas **E: 66.730.884 m** e **N: 752.068.036 m** com azimute **196° 32' 34,74"** e

distância de **5.27 m** até o vértice **Pt411**, definido pelas coordenadas **E: 66.730.734 m** e **N: 752.067.531 m** com azimute **202° 30' 57,17"** e distância de **5.51 m** até o vértice **Pt412**, definido pelas coordenadas **E: 66.730.523 m** e **N: 752.067.022 m** com azimute **212° 53' 41,11"** e distância de **5.39 m** até o vértice **Pt413**, definido pelas coordenadas **E: 66.730.230 m** e **N: 752.066.569 m** com azimute **223° 04' 47,35"** e distância de **6.12 m** até o vértice **Pt414**, definido pelas coordenadas **E: 66.729.812 m** e **N: 752.066.122 m** com azimute **240° 19' 17,44"** e distância de **4.28 m** até o vértice **Pt415**, definido pelas coordenadas **E: 66.729.440 m** e **N: 752.065.910 m** com azimute **265° 55' 39,22"** e distância de **3.10 m** até o vértice **Pt416**, definido pelas coordenadas **E: 66.729.131 m** e **N: 752.065.888 m** com azimute **287° 36' 30,30"** e distância de **4.17 m** até o vértice **Pt417**, definido pelas coordenadas **E: 66.728.734 m** e **N: 752.066.014 m** com azimute **312° 33' 57,87"** e distância de **3.16 m** até o vértice **Pt418**, definido pelas coordenadas **E: 66.728.501 m** e **N: 752.066.228 m** com azimute **338° 02' 56,66"** e distância de **3.56 m** até o vértice **Pt419**, definido pelas coordenadas **E: 66.728.368 m** e **N: 752.066.558 m** com azimute **346° 15' 37,55"** e distância de **3.75 m** até o vértice **Pt420**, definido pelas coordenadas **E: 66.728.279 m** e **N: 752.066.922 m** com azimute **355° 48' 54,30"** e distância de **3.70 m** até o vértice **Pt421**, definido pelas coordenadas **E: 66.728.252 m** e **N: 752.067.291 m** com azimute **353° 55' 10,86"** e distância de **4.63 m** até o vértice **Pt422**, definido pelas coordenadas **E: 66.728.203 m** e **N: 752.067.751 m** com azimute **349° 16' 12,17"** e distância de **5.42 m** até o vértice **Pt423**, definido pelas coordenadas **E: 66.728.102 m** e **N: 752.068.284 m** com azimute **340° 20' 46,23"** e distância de **6.39 m** até o vértice **Pt424**, definido pelas coordenadas **E: 66.727.887 m** e **N: 752.068.886 m** com azimute **340° 06' 45,34"** e distância de **5.12 m** até o vértice **Pt425**, definido pelas coordenadas **E: 66.727.713 m** e **N: 752.069.367 m** com azimute **339° 15' 00,02"** e distância de **8.30 m** até o vértice **Pt426**, definido pelas coordenadas **E: 66.727.419 m** e **N: 752.070.143 m** com azimute **343° 13' 24,55"** e distância de **7.10 m** até o vértice **Pt427**, definido pelas coordenadas **E: 66.727.214 m** e **N: 752.070.823 m** com azimute **344° 58' 44,06"** e distância de **9.88 m** até o vértice **Pt428**, definido pelas coordenadas **E: 66.726.958 m** e **N: 752.071.777 m** com azimute **349° 58' 44,02"** e distância de **7.59 m** até o vértice **Pt429**, definido pelas coordenadas **E: 66.726.826 m** e **N: 752.072.524 m** com azimute **350° 59' 42,80"** e distância de **7.41 m** até o vértice **Pt430**, definido pelas coordenadas **E: 66.726.710 m** e **N: 752.073.256 m** com azimute **349° 04' 24,43"** e distância de **10.55 m** até o vértice **Pt431**, definido pelas coordenadas **E: 66.726.510 m** e **N: 752.074.292 m** com azimute **345° 35' 21,83"** e distância de **7.80 m** até o vértice **Pt432**, definido pelas coordenadas **E: 66.726.316 m** e **N: 752.075.047 m** com azimute **336° 27' 01,28"** e distância de **10.29 m** até o vértice **Pt433**, definido pelas coordenadas **E: 66.725.905 m** e **N: 752.075.990 m** com azimute **330° 41' 28,09"** e distância de **7.66 m** até o vértice **Pt434**, definido pelas coordenadas **E: 66.725.530 m** e **N: 752.076.658 m** com azimute **330° 04' 40,33"** e distância de **12.83 m** até o vértice **Pt435**, definido pelas coordenadas **E: 66.724.890 m** e **N: 752.077.770 m** com azimute **325° 57' 46,48"** e distância de **8.70 m** até o vértice **Pt436**, definido pelas coordenadas **E: 66.724.403 m** e **N: 752.078.491 m** com azimute **313° 43' 52,70"** e distância de **4.15 m** até o vértice **Pt437**, definido pelas coordenadas **E: 66.724.103 m** e **N: 752.078.778 m** com azimute **289° 44' 32,29"** e distância de **3.05 m** até o vértice **Pt438**, definido pelas coordenadas **E: 66.723.816 m** e **N: 752.078.881 m** com azimute **274° 00' 40,05"** e distância de **3.29 m** até o vértice **Pt439**, definido pelas coordenadas **E: 66.723.488 m** e **N: 752.078.904 m** com azimute **254° 33' 13,26"** e distância de **3.94 m** até o vértice **Pt440**, definido pelas coordenadas **E: 66.723.108 m** e **N: 752.078.799 m** com azimute **238° 36' 28,19"** e distância de **4.36 m** até o vértice **Pt441**, definido pelas coordenadas **E: 66.722.736 m** e **N: 752.078.572 m** com azimute **220° 58' 49,50"** e distância de **3.93 m** até o vértice **Pt442**, definido pelas coordenadas **E: 66.722.478 m** e **N: 752.078.275 m** com azimute **192° 34' 02,79"** e distância de **4.83 m** até o vértice **Pt443**, definido pelas coordenadas **E: 66.722.373 m** e **N: 752.077.804 m** com azimute **179° 44' 48,67"** e distância de **6.79 m** até o vértice **Pt444**, definido pelas coordenadas **E: 66.722.376 m** e **N: 752.077.125 m** com azimute **177° 17' 29,23"** e distância de **6.14 m** até o vértice **Pt445**,

definido pelas coordenadas **E: 66.722.405 m** e **N: 752.076.512 m** com azimute **170° 46' 33,88"** e distância de **3.56 m** até o vértice **Pt446**, definido pelas coordenadas **E: 66.722.462 m** e **N: 752.076.161 m** com azimute **173° 52' 31,96"** e distância de **9.09 m** até o vértice **Pt447**, definido pelas coordenadas **E: 66.722.559 m** e **N: 752.075.257 m** com azimute **180° 37' 05,79"** e distância de **5.56 m** até o vértice **Pt448**, definido pelas coordenadas **E: 66.722.553 m** e **N: 752.074.701 m** com azimute **186° 06' 43,81"** e distância de **6.10 m** até o vértice **Pt449**, definido pelas coordenadas **E: 66.722.488 m** e **N: 752.074.094 m** com azimute **193° 04' 14,85"** e distância de **6.77 m** até o vértice **Pt450**, definido pelas coordenadas **E: 66.722.335 m** e **N: 752.073.435 m** com azimute **201° 09' 29,82"** e distância de **5.79 m** até o vértice **Pt451**, definido pelas coordenadas **E: 66.722.126 m** e **N: 752.072.895 m** com azimute **212° 08' 08,76"** e distância de **4.19 m** até o vértice **Pt452**, definido pelas coordenadas **E: 66.721.903 m** e **N: 752.072.540 m** com azimute **213° 11' 51,24"** e distância de **4.84 m** até o vértice **Pt453**, definido pelas coordenadas **E: 66.721.638 m** e **N: 752.072.135 m** com azimute **214° 46' 51,33"** e distância de **4.22 m** até o vértice **Pt454**, definido pelas coordenadas **E: 66.721.397 m** e **N: 752.071.788 m** com azimute **215° 33' 07,66"** e distância de **4.61 m** até o vértice **Pt455**, definido pelas coordenadas **E: 66.721.129 m** e **N: 752.071.413 m** com azimute **211° 05' 26,20"** e distância de **6.97 m** até o vértice **Pt456**, definido pelas coordenadas **E: 66.720.769 m** e **N: 752.070.816 m** com azimute **203° 42' 39,53"** e distância de **16.89 m** até o vértice **Pt457**, definido pelas coordenadas **E: 66.720.090 m** e **N: 752.069.270 m** com azimute **207° 58' 33,05"** e distância de **8.72 m** até o vértice **Pt458**, definido pelas coordenadas **E: 66.719.681 m** e **N: 752.068.500 m** com azimute **224° 01' 32,43"** e distância de **4.16 m** até o vértice **Pt459**, definido pelas coordenadas **E: 66.719.392 m** e **N: 752.068.201 m** com azimute **259° 19' 41,53"** e distância de **4.05 m** até o vértice **Pt460**, definido pelas coordenadas **E: 66.718.994 m** e **N: 752.068.126 m** com azimute **288° 56' 04,19"** e distância de **4.72 m** até o vértice **Pt461**, definido pelas coordenadas **E: 66.718.548 m** e **N: 752.068.279 m** com azimute **294° 52' 32,29"** e distância de **3.19 m** até o vértice **Pt462**, definido pelas coordenadas **E: 66.718.259 m** e **N: 752.068.413 m** com azimute **319° 13' 41,46"** e distância de **3.64 m** até o vértice **Pt463**, definido pelas coordenadas **E: 66.718.021 m** e **N: 752.068.689 m** com azimute **337° 52' 50,29"** e distância de **5.02 m** até o vértice **Pt464**, definido pelas coordenadas **E: 66.717.832 m** e **N: 752.069.154 m** com azimute **341° 13' 37,30"** e distância de **4.29 m** até o vértice **Pt465**, definido pelas coordenadas **E: 66.717.694 m** e **N: 752.069.560 m** com azimute **324° 03' 10,70"** e distância de **4.72 m** até o vértice **Pt466**, definido pelas coordenadas **E: 66.717.417 m** e **N: 752.069.942 m** com azimute **310° 43' 45,64"** e distância de **4.37 m** até o vértice **Pt467**, definido pelas coordenadas **E: 66.717.086 m** e **N: 752.070.227 m** com azimute **292° 16' 04,42"** e distância de **6.39 m** até o vértice **Pt468**, definido pelas coordenadas **E: 66.716.495 m** e **N: 752.070.469 m** com azimute **282° 08' 05,33"** e distância de **5.99 m** até o vértice **Pt469**, definido pelas coordenadas **E: 66.715.909 m** e **N: 752.070.595 m** com azimute **285° 49' 14,92"** e distância de **5.69 m** até o vértice **Pt470**, definido pelas coordenadas **E: 66.715.362 m** e **N: 752.070.750 m** com azimute **305° 01' 29,54"** e distância de **8.57 m** até o vértice **Pt471**, definido pelas coordenadas **E: 66.714.660 m** e **N: 752.071.242 m** com azimute **307° 44' 57,28"** e distância de **5.99 m** até o vértice **Pt472**, definido pelas coordenadas **E: 66.714.186 m** e **N: 752.071.609 m** com azimute **301° 58' 12,63"** e distância de **5.17 m** até o vértice **Pt473**, definido pelas coordenadas **E: 66.713.747 m** e **N: 752.071.883 m** com azimute **287° 33' 14,98"** e distância de **9.05 m** até o vértice **Pt474**, definido pelas coordenadas **E: 66.712.884 m** e **N: 752.072.156 m** com azimute **297° 09' 20,55"** e distância de **6.51 m** até o vértice **Pt475**, definido pelas coordenadas **E: 66.712.305 m** e **N: 752.072.453 m** com azimute **309° 58' 56,05"** e distância de **9.14 m** até o vértice **Pt476**, definido pelas coordenadas **E: 66.711.605 m** e **N: 752.073.040 m** com azimute **260° 08' 04,96"** e distância de **47.45 m** até o vértice **Pt477**, definido pelas coordenadas **E: 66.706.930 m** e **N: 752.072.227 m** com azimute **218° 46' 04,53"** e distância de **14.07 m** até o vértice **Pt478**, definido pelas coordenadas **E: 66.706.049 m** e **N: 752.071.130 m** com azimute **237° 43' 18,36"** e distância de **39.40 m** até o vértice **Pt479**, definido pelas coordenadas **E:**

66.702.718 m e N: 752.069.026 m com azimute **255° 39' 31,55"** e distância de **12.76 m** até o vértice **Pt480**, definido pelas coordenadas **E: 66.701.482 m e N: 752.068.710 m** com azimute **268° 59' 08,38"** e distância de **56.49 m** até o vértice **Pt481**, definido pelas coordenadas **E: 66.695.834 m e N: 752.068.610 m** com azimute **272° 48' 05,57"** e distância de **22.10 m** até o vértice **Pt482**, definido pelas coordenadas **E: 66.693.627 m e N: 752.068.718 m** com azimute **272° 48' 10,13"** e distância de **22.09 m** até o vértice **Pt483**, definido pelas coordenadas **E: 66.691.421 m e N: 752.068.826 m** com azimute **256° 28' 36,62"** e distância de **14.63 m** até o vértice **Pt484**, definido pelas coordenadas **E: 66.689.999 m e N: 752.068.484 m** com azimute **260° 37' 15,97"** e distância de **11.29 m** até o vértice **Pt485**, definido pelas coordenadas **E: 66.688.885 m e N: 752.068.300 m** com azimute **257° 16' 00,29"** e distância de **12.16 m** até o vértice **Pt486**, definido pelas coordenadas **E: 66.687.699 m e N: 752.068.032 m** com azimute **252° 38' 45,51"** e distância de **24.98 m** até o vértice **Pt487**, definido pelas coordenadas **E: 66.685.315 m e N: 752.067.287 m** com azimute **249° 54' 23,69"** e distância de **21.74 m** até o vértice **Pt488**, definido pelas coordenadas **E: 66.683.273 m e N: 752.066.540 m** com azimute **246° 53' 44,26"** e distância de **14.37 m** até o vértice **Pt489**, definido pelas coordenadas **E: 66.681.951 m e N: 752.065.976 m** com azimute **238° 42' 06,08"** e distância de **9.11 m** até o vértice **Pt490**, definido pelas coordenadas **E: 66.681.173 m e N: 752.065.503 m** com azimute **227° 41' 44,85"** e distância de **6.31 m** até o vértice **Pt491**, definido pelas coordenadas **E: 66.680.706 m e N: 752.065.078 m** com azimute **209° 07' 57,53"** e distância de **4.99 m** até o vértice **Pt492**, definido pelas coordenadas **E: 66.680.463 m e N: 752.064.642 m** com azimute **177° 17' 48,22"** e distância de **22.48 m** até o vértice **Pt493**, definido pelas coordenadas **E: 66.680.569 m e N: 752.062.397 m** com azimute **177° 31' 49,11"** e distância de **6.27 m** até o vértice **Pt494**, definido pelas coordenadas **E: 66.680.596 m e N: 752.061.771 m** com azimute **150° 51' 36,43"** e distância de **5.87 m** até o vértice **Pt495**, definido pelas coordenadas **E: 66.680.882 m e N: 752.061.258 m** com azimute **132° 04' 05,79"** e distância de **5.25 m** até o vértice **Pt496**, definido pelas coordenadas **E: 66.681.272 m e N: 752.060.906 m** com azimute **123° 05' 26,26"** e distância de **5.04 m** até o vértice **Pt497**, definido pelas coordenadas **E: 66.681.694 m e N: 752.060.631 m** com azimute **125° 39' 00,26"** e distância de **7.70 m** até o vértice **Pt498**, definido pelas coordenadas **E: 66.682.320 m e N: 752.060.182 m** com azimute **129° 29' 34,76"** e distância de **6.34 m** até o vértice **Pt499**, definido pelas coordenadas **E: 66.682.809 m e N: 752.059.779 m** com azimute **138° 49' 58,61"** e distância de **571 m** até o vértice **Pt500**, definido pelas coordenadas **E: 66.683.185 m e N: 752.059.349 m** com azimute **140° 00' 44,75"** e distância de **41.52 m** até o vértice **Pt501**, definido pelas coordenadas **E: 66.685.853 m e N: 752.056.168 m** com azimute **137° 33' 54,12"** e distância de **19.12 m** até o vértice **Pt502**, definido pelas coordenadas **E: 66.687.143 m e N: 752.054.757 m** com azimute **130° 40' 07,08"** e distância de **6.46 m** até o vértice **Pt503**, definido pelas coordenadas **E: 66.687.633 m e N: 752.054.336 m** com azimute **129° 44' 42,38"** e distância de **8.49 m** até o vértice **Pt504**, definido pelas coordenadas **E: 66.688.286 m e N: 752.053.793 m** com azimute **118° 07' 02,28"** e distância de **6.77 m** até o vértice **Pt505**, definido pelas coordenadas **E: 66.688.883 m e N: 752.053.474 m** com azimute **120° 45' 23,54"** e distância de **13.28 m** até o vértice **Pt506**, definido pelas coordenadas **E: 66.690.024 m e N: 752.052.795 m** com azimute **122° 47' 54,38"** e distância de **9.80 m** até o vértice **Pt507**, definido pelas coordenadas **E: 66.690.848 m e N: 752.052.264 m** com azimute **133° 17' 22,19"** e distância de **8.76 m** até o vértice **Pt508**, definido pelas coordenadas **E: 66.691.486 m e N: 752.051.663 m** com azimute **153° 19' 36,09"** e distância de **9.47 m** até o vértice **Pt509**, definido pelas coordenadas **E: 66.691.911 m e N: 752.050.817 m** com azimute **177° 11' 42,14"** e distância de **7.97 m** até o vértice **Pt510**, definido pelas coordenadas **E: 66.691.950 m e N: 752.050.021 m** com azimute **194° 22' 22,00"** e distância de **6.61 m** até o vértice **Pt511**, definido pelas coordenadas **E: 66.691.786 m e N: 752.049.381 m** com azimute **206° 10' 26,69"** e distância de **7.21 m** até o vértice **Pt512**, definido pelas coordenadas **E: 66.691.468 m e N: 752.048.734 m** com azimute **219° 04' 39,49"** e distância de **11.99 m** até o vértice **Pt513**, definido pelas coordenadas **E: 66.690.712 m e N: 752.047.803 m** com azimute

225° 13' 21,02'' e distância de 7.28 m até o vértice Pt514, definido pelas coordenadas E: 66.690.195 m e N: 752.047.290 m com azimute 228° 25' 02,30'' e distância de 8.42 m até o vértice Pt515, definido pelas coordenadas E: 66.689.565 m e N: 752.046.731 m com azimute 230° 59' 37,69'' e distância de 6.97 m até o vértice Pt516, definido pelas coordenadas E: 66.689.023 m e N: 752.046.292 m com azimute 238° 00' 43,91'' e distância de 6.91 m até o vértice Pt517, definido pelas coordenadas E: 66.688.437 m e N: 752.045.926 m com azimute 252° 17' 18,17'' e distância de 7.26 m até o vértice Pt518, definido pelas coordenadas E: 66.687.745 m e N: 752.045.705 m com azimute 264° 32' 25,03'' e distância de 8.41 m até o vértice Pt519, definido pelas coordenadas E: 66.686.908 m e N: 752.045.625 m com azimute 273° 21' 59,26'' e distância de 7.32 m até o vértice Pt520, definido pelas coordenadas E: 66.686.177 m e N: 752.045.668 m com azimute 278° 10' 50,42'' e distância de 8.01 m até o vértice Pt521, definido pelas coordenadas E: 66.685.384 m e N: 752.045.782 m com azimute 282° 33' 50,67'' e distância de 10.57 m até o vértice Pt522, definido pelas coordenadas E: 66.684.352 m e N: 752.046.012 m com azimute 288° 35' 45,91'' e distância de 7.87 m até o vértice Pt523, definido pelas coordenadas E: 66.683.606 m e N: 752.046.263 m com azimute 295° 37' 22,86'' e distância de 10.34 m até o vértice Pt524, definido pelas coordenadas E: 66.682.674 m e N: 752.046.710 m com azimute 286° 16' 14,63'' e distância de 6.53 m até o vértice Pt525, definido pelas coordenadas E: 66.682.047 m e N: 752.046.893 m com azimute 263° 03' 14,52'' e distância de 5.95 m até o vértice Pt526, definido pelas coordenadas E: 66.681.456 m e N: 752.046.821 m com azimute 243° 56' 28,05'' e distância de 10.63 m até o vértice Pt527, definido pelas coordenadas E: 66.680.501 m e N: 752.046.354 m com azimute 254° 52' 01,43'' e distância de 23.44 m até o vértice Pt528, definido pelas coordenadas E: 66.678.238 m e N: 752.045.742 m com azimute 249° 44' 27,46'' e distância de 2.48 m até o vértice Pt529, definido pelas coordenadas E: 66.678.005 m e N: 752.045.656 m com azimute 266° 43' 08,83'' e distância de 4.72 m até o vértice Pt530, definido pelas coordenadas E: 66.677.534 m e N: 752.045.629 m com azimute 266° 25' 03,76'' e distância de 12.00 m até o vértice Pt531, definido pelas coordenadas E: 66.676.336 m e N: 752.045.554 m com azimute 269° 41' 13,44'' e distância de 20.14 m até o vértice Pt532, definido pelas coordenadas E: 66.674.322 m e N: 752.045.543 m com azimute 278° 23' 47,73'' e distância de 7.60 m até o vértice Pt533, definido pelas coordenadas E: 66.673.570 m e N: 752.045.654 m com azimute 284° 16' 32,38'' e distância de 9.29 m até o vértice Pt534, definido pelas coordenadas E: 66.672.670 m e N: 752.045.883 m com azimute 294° 57' 46,04'' e distância de 6.40 m até o vértice Pt535, definido pelas coordenadas E: 66.672.090 m e N: 752.046.153 m com azimute 298° 34' 56,03'' e distância de 6.48 m até o vértice Pt536, definido pelas coordenadas E: 66.671.521 m e N: 752.046.463 m com azimute 294° 36' 30,61'' e distância de 5.76 m até o vértice Pt537, definido pelas coordenadas E: 66.670.997 m e N: 752.046.703 m com azimute 283° 18' 46,01'' e distância de 9.99 m até o vértice Pt538, definido pelas coordenadas E: 66.670.025 m e N: 752.046.933 m com azimute 280° 56' 52,47'' e distância de 5.90 m até o vértice Pt539, definido pelas coordenadas E: 66.669.446 m e N: 752.047.045 m com azimute 276° 32' 43,99'' e distância de 12.63 m até o vértice Pt540, definido pelas coordenadas E: 66.668.191 m e N: 752.047.189 m com azimute 275° 06' 28,21'' e distância de 8.99 m até o vértice Pt541, definido pelas coordenadas E: 66.667.296 m e N: 752.047.269 m com azimute 270° 40' 55,42'' e distância de 8.40 m até o vértice Pt542, definido pelas coordenadas E: 66.666.456 m e N: 752.047.279 m com azimute 299° 48' 25,81'' e distância de 7.99 m até o vértice Pt543, definido pelas coordenadas E: 66.665.763 m e N: 752.047.676 m com azimute 304° 08' 00,73'' e distância de 20.07 m até o vértice Pt544, definido pelas coordenadas E: 66.664.102 m e N: 752.048.802 m com azimute 296° 13' 56,72'' e distância de 61.63 m até o vértice Pt545, definido pelas coordenadas E: 66.658.574 m e N: 752.051.526 m com azimute 296° 20' 58,34'' e distância de 41.61 m até o vértice Pt546, definido pelas coordenadas E: 66.654.845 m e N: 752.053.373 m com azimute 294° 38' 26,17'' e distância de 49.67 m até o vértice Pt547, definido pelas coordenadas E: 66.650.330 m e N: 752.055.444 m com azimute 264° 58' 03,38'' e distância de

382.24 m até o vértice **Pt548**, definido pelas coordenadas **E: 66.612.253 m** e **N: 752.052.091 m** com azimute **266° 25' 29,07"** e distância de **132.78 m** até o vértice **Pt549**, definido pelas coordenadas **E: 66.599.001 m** e **N: 752.051.263 m** com azimute **173° 48' 19,13"** e distância de **5.65 m** até o vértice **Pt550**, definido pelas coordenadas **E: 66.599.062 m** e **N: 752.050.701 m** com azimute **265° 12' 11,52"** e distância de **25.83 m** até o vértice **Pt551**, definido pelas coordenadas **E: 66.596.488 m** e **N: 752.050.485 m** com azimute **265° 41' 45,72"** e distância de **1845.62 m** até o vértice **Pt552**, definido pelas coordenadas **E: 66.412.446 m** e **N: 752.036.634 m** com azimute **174° 04' 12,58"** e distância de **92.05 m** até o vértice **Pt553**, definido pelas coordenadas **E: 66.413.397 m** e **N: 752.027.478 m** com azimute **340° 59' 23,72"** e distância de **13.23 m** até o vértice **Pt554**, definido pelas coordenadas **E: 66.412.966 m** e **N: 752.028.729 m** com azimute **331° 51' 17,19"** e distância de **9.73 m** até o vértice **Pt555**, definido pelas coordenadas **E: 66.412.507 m** e **N: 752.029.587 m** com azimute **332° 22' 25,27"** e distância de **13.52 m** até o vértice **Pt556**, definido pelas coordenadas **E: 66.411.880 m** e **N: 752.030.785 m** com azimute **324° 35' 57,19"** e distância de **18.49 m** até o vértice **Pt557**, definido pelas coordenadas **E: 66.410.809 m** e **N: 752.032.292 m** com azimute **318° 15' 11,92"** e distância de **3.36 m** até o vértice **Pt558**, definido pelas coordenadas **E: 66.410.585 m** e **N: 752.032.543 m** com azimute **318° 30' 30,45"** e distância de **13.40 m** até o vértice **Pt559**, definido pelas coordenadas **E: 66.409.697 m** e **N: 752.033.547 m** com azimute **316° 13' 53,67"** e distância de **10.86 m** até o vértice **Pt560**, definido pelas coordenadas **E: 66.408.946 m** e **N: 752.034.331 m** com azimute **307° 47' 29,92"** e distância de **12.06 m** até o vértice **Pt561**, definido pelas coordenadas **E: 66.407.993 m** e **N: 752.035.070 m** com azimute **306° 31' 54,53"** e distância de **5.76 m** até o vértice **Pt562**, definido pelas coordenadas **E: 66.407.530 m** e **N: 752.035.413 m** com azimute **293° 38' 44,24"** e distância de **10.10 m** até o vértice **Pt563**, definido pelas coordenadas **E: 66.406.605 m** e **N: 752.035.818 m** com azimute **281° 13' 51,48"** e distância de **9.96 m** até o vértice **Pt564**, definido pelas coordenadas **E: 66.405.628 m** e **N: 752.036.012 m** com azimute **266° 30' 47,46"** e distância de **144.53 m** até o vértice **Pt565**, definido pelas coordenadas **E: 66.391.202 m** e **N: 752.035.133 m** com azimute **321° 16' 14,99"** e distância de **429.59 m** até o vértice **Pt566**, definido pelas coordenadas **E: 66.364.325 m** e **N: 752.068.646 m** com azimute **323° 01' 02,59"** e distância de **19.32 m** até o vértice **Pt567**, definido pelas coordenadas **E: 66.363.163 m** e **N: 752.070.189 m** com azimute **323° 04' 15,61"** e distância de **11.63 m** até o vértice **Pt568**, definido pelas coordenadas **E: 66.362.464 m** e **N: 752.071.119 m** com azimute **258° 59' 32,13"** e distância de **26.03 m** até o vértice **Pt569**, definido pelas coordenadas **E: 66.359.909 m** e **N: 752.070.622 m** com azimute **259° 03' 52,51"** e distância de **36.00 m** até o vértice **Pt570**, definido pelas coordenadas **E: 66.356.374 m** e **N: 752.069.939 m** com azimute **259° 06' 31,66"** e distância de **19.05 m** até o vértice **Pt571**, definido pelas coordenadas **E: 66.354.503 m** e **N: 752.069.579 m** com azimute **258° 28' 30,43"** e distância de **28.23 m** até o vértice **Pt572**, definido pelas coordenadas **E: 66.351.737 m** e **N: 752.069.015 m** com azimute **258° 31' 15,86"** e distância de **37.23 m** até o vértice **Pt573**, definido pelas coordenadas **E: 66.348.088 m** e **N: 752.068.274 m** com azimute **258° 26' 41,82"** e distância de **57.76 m** até o vértice **Pt574**, definido pelas coordenadas **E: 66.342.429 m** e **N: 752.067.117 m** com azimute **258° 09' 50,14"** e distância de **28.62 m** até o vértice **Pt575**, definido pelas coordenadas **E: 66.339.628 m** e **N: 752.066.530 m** com azimute **258° 53' 22,93"** e distância de **7.32 m** até o vértice **Pt576**, definido pelas coordenadas **E: 66.338.910 m** e **N: 752.066.389 m** com azimute **257° 51' 37,73"** e distância de **8.94 m** até o vértice **Pt577**, definido pelas coordenadas **E: 66.338.036 m** e **N: 752.066.201 m** com azimute **264° 26' 59,33"** e distância de **5.69 m** até o vértice **Pt578**, definido pelas coordenadas **E: 66.337.470 m** e **N: 752.066.146 m** com azimute **274° 55' 44,07"** e distância de **5.47 m** até o vértice **Pt579**, definido pelas coordenadas **E: 66.336.925 m** e **N: 752.066.193 m** com azimute **285° 09' 28,03"** e distância de **6.20 m** até o vértice **Pt580**, definido pelas coordenadas **E: 66.336.327 m** e **N: 752.066.355 m** com azimute **290° 15' 56,51"** e distância de **4.85 m** até o vértice **Pt581**, definido pelas coordenadas **E: 66.335.872 m** e **N: 752.066.523 m** com azimute **292° 28' 57,34"** e distância de **5.78 m** até o vértice **Pt582**, definido pelas

coordenadas **E: 66.335.338 m** e **N: 752.066.744 m** com azimute **296° 10' 23,04"** e distância de **3.92 m** até o vértice **Pt583**, definido pelas coordenadas **E: 66.334.986 m** e **N: 752.066.917 m** com azimute **297° 16' 40,14"** e distância de **7.55 m** até o vértice **Pt584**, definido pelas coordenadas **E: 66.334.315 m** e **N: 752.067.263 m** com azimute **295° 21' 42,08"** e distância de **7.03 m** até o vértice **Pt585**, definido pelas coordenadas **E: 66.333.680 m** e **N: 752.067.564 m** com azimute **313° 59' 06,08"** e distância de **7.19 m** até o vértice **Pt586**, definido pelas coordenadas **E: 66.333.163 m** e **N: 752.068.063 m** com azimute **332° 08' 12,81"** e distância de **10.46 m** até o vértice **Pt587**, definido pelas coordenadas **E: 66.332.674 m** e **N: 752.068.988 m** com azimute **345° 57' 49,52"** e distância de **8.91 m** até o vértice **Pt588**, definido pelas coordenadas **E: 66.332.458 m** e **N: 752.069.852 m** com azimute **5° 28' 12,43"** e distância de **11.85 m** até o vértice **Pt589**, definido pelas coordenadas **E: 66.332.571 m** e **N: 752.071.032 m** com azimute **13° 09' 09,70"** e distância de **5.98 m** até o vértice **Pt590**, definido pelas coordenadas **E: 66.332.707 m** e **N: 752.071.614 m** com azimute **13° 18' 54,89"** e distância de **23.71 m** até o vértice **Pt591**, definido pelas coordenadas **E: 66.333.253 m** e **N: 752.073.921 m** com azimute **13° 20' 52,41"** e distância de **22.61 m** até o vértice **Pt592**, definido pelas coordenadas **E: 66.333.775 m** e **N: 752.076.121 m** com azimute **14° 09' 54,76"** e distância de **20.47 m** até o vértice **Pt593**, definido pelas coordenadas **E: 66.334.276 m** e **N: 752.078.106 m** com azimute **14° 53' 38,30"** e distância de **82.79 m** até o vértice **Pt594**, definido pelas coordenadas **E: 66.336.404 m** e **N: 752.086.107 m** com azimute **15° 24' 32,16"** e distância de **84.94 m** até o vértice **Pt595**, definido pelas coordenadas **E: 66.338.661 m** e **N: 752.094.296 m** com azimute **15° 45' 19,58"** e distância de **9.94 m** até o vértice **Pt596**, definido pelas coordenadas **E: 66.338.931 m** e **N: 752.095.253 m** com azimute **93° 55' 30,86"** e distância de **125.48 m** até o vértice **Pt597**, definido pelas coordenadas **E: 66.351.450 m** e **N: 752.094.394 m** com azimute **23° 27' 56,76"** e distância de **26.47 m** até o vértice **Pt598**, definido pelas coordenadas **E: 66.352.504 m** e **N: 752.096.822 m** com azimute **23° 30' 24,13"** e distância de **16.85 m** até o vértice **Pt599**, definido pelas coordenadas **E: 66.353.176 m** e **N: 752.098.367 m** com azimute **23° 33' 08,15"** e distância de **9.79 m** até o vértice **Pt600**, definido pelas coordenadas **E: 66.353.567 m** e **N: 752.099.264 m** com azimute **16° 11' 16,67"** e distância de **14.28 m** até o vértice **Pt601**, definido pelas coordenadas **E: 66.353.965 m** e **N: 752.100.635 m** com azimute **16° 11' 04,61"** e distância de **15.46 m** até o vértice **Pt602**, definido pelas coordenadas **E: 66.354.396 m** e **N: 752.102.120 m** com azimute **16° 02' 58,21"** e distância de **15.12 m** até o vértice **Pt603**, definido pelas coordenadas **E: 66.354.814 m** e **N: 752.103.573 m** com azimute **16° 19' 21,72"** e distância de **22.74 m** até o vértice **Pt604**, definido pelas coordenadas **E: 66.355.453 m** e **N: 752.105.755 m** com azimute **16° 06' 22,35"** e distância de **25.45 m** até o vértice **Pt605**, definido pelas coordenadas **E: 66.356.159 m** e **N: 752.108.200 m** com azimute **16° 11' 48,62"** e distância de **16.28 m** até o vértice **Pt606**, definido pelas coordenadas **E: 66.356.613 m** e **N: 752.109.763 m** com azimute **16° 08' 36,83"** e distância de **18.67 m** até o vértice **Pt607**, definido pelas coordenadas **E: 66.357.132 m** e **N: 752.111.556 m** com azimute **35° 35' 42,20"** e distância de **26.70 m** até o vértice **Pt608**, definido pelas coordenadas **E: 66.358.686 m** e **N: 752.113.727 m** com azimute **35° 36' 21,87"** e distância de **22.40 m** até o vértice **Pt609**, definido pelas coordenadas **E: 66.359.990 m** e **N: 752.115.548 m** com azimute **35° 41' 47,50"** e distância de **24.32 m** até o vértice **Pt610**, definido pelas coordenadas **E: 66.361.409 m** e **N: 752.117.523 m** com azimute **27° 42' 26,03"** e distância de **11.44 m** até o vértice **Pt611**, definido pelas coordenadas **E: 66.361.941 m** e **N: 752.118.536 m** com azimute **27° 59' 31,99"** e distância de **27.29 m** até o vértice **Pt612**, definido pelas coordenadas **E: 66.363.222 m** e **N: 752.120.946 m** com azimute **27° 49' 29,03"** e distância de **22.17 m** até o vértice **Pt613**, definido pelas coordenadas **E: 66.364.257 m** e **N: 752.122.907 m** com azimute **5° 53' 11,32"** e distância de **11.99 m** até o vértice **Pt614**, definido pelas coordenadas **E: 66.364.380 m** e **N: 752.124.100 m** com azimute **348° 36' 35,84"** e distância de **14.03 m** até o vértice **Pt615**, definido pelas coordenadas **E: 66.364.103 m** e **N: 752.125.475 m** com azimute **340° 27' 39,16"** e distância de **7.06 m** até o vértice **Pt616**, definido pelas coordenadas **E: 66.363.867 m** e **N: 752.126.140 m** com

azimute **341° 04' 31,28"** e distância de **6.66 m** até o vértice **Pt617**, definido pelas coordenadas **E: 66.363.651 m** e **N: 752.126.770 m** com azimute **342° 08' 43,63"** e distância de **2.19 m** até o vértice **Pt618**, definido pelas coordenadas **E: 66.363.584 m** e **N: 752.126.978 m** com azimute **345° 20' 00,89"** e distância de **5.29 m** até o vértice **Pt619**, definido pelas coordenadas **E: 66.363.450 m** e **N: 752.127.490 m** com azimute **337° 26' 33,91"** e distância de **2.11 m** até o vértice **Pt620**, definido pelas coordenadas **E: 66.363.369 m** e **N: 752.127.685 m** com azimute **336° 33' 34,46"** e distância de **7.47 m** até o vértice **Pt621**, definido pelas coordenadas **E: 66.363.072 m** e **N: 752.128.370 m** com azimute **336° 34' 37,60"** e distância de **42.26 m** até o vértice **Pt622**, definido pelas coordenadas **E: 66.361.392 m** e **N: 752.132.248 m** com azimute **37° 24' 45,69"** e distância de **25.55 m** até o vértice **Pt623**, definido pelas coordenadas **E: 66.362.944 m** e **N: 752.134.277 m** com azimute **37° 00' 17,12"** e distância de **5.95 m** até o vértice **Pt624**, definido pelas coordenadas **E: 66.363.302 m** e **N: 752.134.752 m** com azimute **38° 57' 33,97"** e distância de **2.69 m** até o vértice **Pt625**, definido pelas coordenadas **E: 66.363.471 m** e **N: 752.134.961 m** com azimute **42° 21' 45,66"** e distância de **4.76 m** até o vértice **Pt626**, definido pelas coordenadas **E: 66.363.792 m** e **N: 752.135.313 m** com azimute **42° 15' 37,71"** e distância de **20.42 m** até o vértice **Pt627**, definido pelas coordenadas **E: 66.365.165 m** e **N: 752.136.824 m** com azimute **42° 04' 24,17"** e distância de **25.21 m** até o vértice **Pt628**, definido pelas coordenadas **E: 66.366.854 m** e **N: 752.138.695 m** com azimute **42° 29' 31,58"** e distância de **15.35 m** até o vértice **Pt629**, definido pelas coordenadas **E: 66.367.891 m** e **N: 752.139.827 m** com azimute **40° 48' 11,10"** e distância de **9.86 m** até o vértice **Pt630**, definido pelas coordenadas **E: 66.368.535 m** e **N: 752.140.573 m** com azimute **40° 20' 40,17"** e distância de **34.85 m** até o vértice **Pt631**, definido pelas coordenadas **E: 66.370.791 m** e **N: 752.143.229 m** com azimute **40° 14' 03,16"** e distância de **31.32 m** até o vértice **Pt632**, definido pelas coordenadas **E: 66.372.814 m** e **N: 752.145.620 m** com azimute **40° 20' 37,15"** e distância de **15.68 m** até o vértice **Pt633**, definido pelas coordenadas **E: 66.373.829 m** e **N: 752.146.815 m** com azimute **81° 09' 44,79"** e distância de **14.78 m** até o vértice **Pt634**, definido pelas coordenadas **E: 66.375.289 m** e **N: 752.147.042 m** com azimute **81° 02' 07,00"** e distância de **41.46 m** até o vértice **Pt635**, definido pelas coordenadas **E: 66.379.384 m** e **N: 752.147.688 m** com azimute **81° 10' 09,43"** e distância de **34.00 m** até o vértice **Pt636**, definido pelas coordenadas **E: 66.382.744 m** e **N: 752.148.210 m** com azimute **82° 44' 59,93"** e distância de **35.82 m** até o vértice **Pt637**, definido pelas coordenadas **E: 66.386.297 m** e **N: 752.148.662 m** com azimute **82° 48' 52,81"** e distância de **49.49 m** até o vértice **Pt638**, definido pelas coordenadas **E: 66.391.207 m** e **N: 752.149.281 m** com azimute **352° 53' 33,25"** e distância de **16.16 m** até o vértice **Pt639**, definido pelas coordenadas **E: 66.391.007 m** e **N: 752.150.885 m** com azimute **347° 37' 33,76"** e distância de **8.03 m** até o vértice **Pt640**, definido pelas coordenadas **E: 66.390.835 m** e **N: 752.151.669 m** com azimute **340° 39' 54,69"** e distância de **8.46 m** até o vértice **Pt641**, definido pelas coordenadas **E: 66.390.555 m** e **N: 752.152.467 m** com azimute **338° 01' 31,77"** e distância de **4.30 m** até o vértice **Pt642**, definido pelas coordenadas **E: 66.390.394 m** e **N: 752.152.866 m** com azimute **330° 36' 32,21"** e distância de **14.06 m** até o vértice **Pt643**, definido pelas coordenadas **E: 66.389.704 m** e **N: 752.154.091 m** com azimute **329° 29' 53,87"** e distância de **7.23 m** até o vértice **Pt644**, definido pelas coordenadas **E: 66.389.337 m** e **N: 752.154.714 m** com azimute **328° 18' 41,28"** e distância de **11.12 m** até o vértice **Pt645**, definido pelas coordenadas **E: 66.388.753 m** e **N: 752.155.660 m** com azimute **325° 44' 06,28"** e distância de **10.78 m** até o vértice **Pt646**, definido pelas coordenadas **E: 66.388.146 m** e **N: 752.156.551 m** com azimute **328° 48' 18,88"** e distância de **13.19 m** até o vértice **Pt647**, definido pelas coordenadas **E: 66.387.463 m** e **N: 752.157.679 m** com azimute **329° 19' 25,05"** e distância de **9.23 m** até o vértice **Pt648**, definido pelas coordenadas **E: 66.386.992 m** e **N: 752.158.473 m** com azimute **328° 11' 29,80"** e distância de **6.17 m** até o vértice **Pt649**, definido pelas coordenadas **E: 66.386.667 m** e **N: 752.158.997 m** com azimute **328° 25' 12,66"** e distância de **16.27 m** até o vértice **Pt650**, definido pelas coordenadas **E: 66.385.815 m** e **N: 752.160.383 m** com azimute **325° 13' 23,23"** e distância de

13.75 m até o vértice **Pt651**, definido pelas coordenadas **E: 66.385.031 m** e **N: 752.161.512 m** com azimute **327° 30' 25,31"** e distância de **10.09 m** até o vértice **Pt652**, definido pelas coordenadas **E: 66.384.489 m** e **N: 752.162.363 m** com azimute **335° 58' 44,83"** e distância de **8.97 m** até o vértice **Pt653**, definido pelas coordenadas **E: 66.384.124 m** e **N: 752.163.182 m** com azimute **351° 58' 49,74"** e distância de **6.59 m** até o vértice **Pt654**, definido pelas coordenadas **E: 66.384.032 m** e **N: 752.163.835 m** com azimute **359° 30' 34,08"** e distância de **5.84 m** até o vértice **Pt655**, definido pelas coordenadas **E: 66.384.027 m** e **N: 752.164.419 m** com azimute **354° 16' 40,94"** e distância de **5.01 m** até o vértice **Pt656**, definido pelas coordenadas **E: 66.383.977 m** e **N: 752.164.918 m** com azimute **355° 37' 56,73"** e distância de **5.65 m** até o vértice **Pt657**, definido pelas coordenadas **E: 66.383.934 m** e **N: 752.165.481 m** com azimute **345° 16' 23,37"** e distância de **5.23 m** até o vértice **Pt658**, definido pelas coordenadas **E: 66.383.801 m** e **N: 752.165.987 m** com azimute **337° 44' 16,55"** e distância de **3.70 m** até o vértice **Pt659**, definido pelas coordenadas **E: 66.383.661 m** e **N: 752.166.329 m** com azimute **321° 42' 16,14"** e distância de **4.42 m** até o vértice **Pt660**, definido pelas coordenadas **E: 66.383.387 m** e **N: 752.166.676 m** com azimute **307° 43' 04,67"** e distância de **6.08 m** até o vértice **Pt661**, definido pelas coordenadas **E: 66.382.906 m** e **N: 752.167.048 m** com azimute **304° 28' 41,95"** e distância de **12.70 m** até o vértice **Pt662**, definido pelas coordenadas **E: 66.381.859 m** e **N: 752.167.767 m** com azimute **301° 42' 17,31"** e distância de **4.24 m** até o vértice **Pt663**, definido pelas coordenadas **E: 66.381.498 m** e **N: 752.167.990 m** com azimute **301° 06' 51,35"** e distância de **12.40 m** até o vértice **Pt664**, definido pelas coordenadas **E: 66.380.436 m** e **N: 752.168.631 m** com azimute **308° 50' 47,33"** e distância de **7.19 m** até o vértice **Pt665**, definido pelas coordenadas **E: 66.379.876 m** e **N: 752.169.082 m** com azimute **329° 11' 08,18"** e distância de **6.58 m** até o vértice **Pt666**, definido pelas coordenadas **E: 66.379.539 m** e **N: 752.169.647 m** com azimute **335° 35' 09,21"** e distância de **4.77 m** até o vértice **Pt667**, definido pelas coordenadas **E: 66.379.342 m** e **N: 752.170.081 m** com azimute **347° 40' 30,98"** e distância de **9.74 m** até o vértice **Pt668**, definido pelas coordenadas **E: 66.379.134 m** e **N: 752.171.033 m** com azimute **355° 22' 35,40"** e distância de **6.45 m** até o vértice **Pt669**, definido pelas coordenadas **E: 66.379.082 m** e **N: 752.171.676 m** com azimute **7° 46' 37,21"** e distância de **4.36 m** até o vértice **Pt670**, definido pelas coordenadas **E: 66.379.141 m** e **N: 752.172.108 m** com azimute **18° 40' 00,89"** e distância de **5.47 m** até o vértice **Pt671**, definido pelas coordenadas **E: 66.379.316 m** e **N: 752.172.626 m** com azimute **36° 29' 12,68"** e distância de **5.68 m** até o vértice **Pt672**, definido pelas coordenadas **E: 66.379.654 m** e **N: 752.173.083 m** com azimute **54° 24' 19,12"** e distância de **7.01 m** até o vértice **Pt673**, definido pelas coordenadas **E: 66.380.224 m** e **N: 752.173.491 m** com azimute **53° 07' 48,37"** e distância de **8.15 m** até o vértice **Pt674**, definido pelas coordenadas **E: 66.380.876 m** e **N: 752.173.980 m** com azimute **57° 26' 52,06"** e distância de **23.32 m** até o vértice **Pt675**, definido pelas coordenadas **E: 66.382.842 m** e **N: 752.175.235 m** com azimute **57° 42' 33,80"** e distância de **17.03 m** até o vértice **Pt676**, definido pelas coordenadas **E: 66.384.282 m** e **N: 752.176.145 m** com azimute **57° 20' 44,24"** e distância de **17.03 m** até o vértice **Pt677**, definido pelas coordenadas **E: 66.385.716 m** e **N: 752.177.064 m** com azimute **56° 49' 08,49"** e distância de **14.98 m** até o vértice **Pt678**, definido pelas coordenadas **E: 66.386.970 m** e **N: 752.177.884 m** com azimute **56° 36' 06,67"** e distância de **46.27 m** até o vértice **Pt679**, definido pelas coordenadas **E: 66.390.833 m** e **N: 752.180.431 m** com azimute **56° 33' 44,21"** e distância de **12.59 m** até o vértice **Pt680**, definido pelas coordenadas **E: 66.391.884 m** e **N: 752.181.125 m** com azimute **53° 07' 48,37"** e distância de **11.20 m** até o vértice **Pt681**, definido pelas coordenadas **E: 66.392.780 m** e **N: 752.181.797 m** com azimute **52° 30' 28,14"** e distância de **13.26 m** até o vértice **Pt682**, definido pelas coordenadas **E: 66.393.832 m** e **N: 752.182.604 m** com azimute **50° 48' 47,70"** e distância de **12.57 m** até o vértice **Pt683**, definido pelas coordenadas **E: 66.394.806 m** e **N: 752.183.398 m** com azimute **48° 23' 27,43"** e distância de **7.77 m** até o vértice **Pt684**, definido pelas coordenadas **E: 66.395.387 m** e **N: 752.183.914 m** com azimute **49° 53' 29,77"** e distância de **21.56 m** até o vértice **Pt685**, definido pelas coordenadas **E: 66.397.036**

m e N: 752.185.303 m com azimute **62° 21' 50,85"** e distância de **4.79 m** até o vértice **Pt686**, definido pelas coordenadas **E: 66.397.460 m** e **N: 752.185.525 m** com azimute **84° 11' 00,54"** e distância de **5.92 m** até o vértice **Pt687**, definido pelas coordenadas **E: 66.398.049 m** e **N: 752.185.585 m** com azimute **88° 49' 53,24"** e distância de **19.61 m** até o vértice **Pt688**, definido pelas coordenadas **E: 66.400.010 m** e **N: 752.185.625 m** com azimute **100° 54' 27,58"** e distância de **15.64 m** até o vértice **Pt689**, definido pelas coordenadas **E: 66.401.546 m** e **N: 752.185.329 m** com azimute **106° 23' 54,72"** e distância de **35.95 m** até o vértice **Pt690**, definido pelas coordenadas **E: 66.404.995 m** e **N: 752.184.314 m** com azimute **106° 08' 45,66"** e distância de **17.26 m** até o vértice **Pt691**, definido pelas coordenadas **E: 66.406.653 m** e **N: 752.183.834 m** com azimute **106° 17' 11,97"** e distância de **32.06 m** até o vértice **Pt692**, definido pelas coordenadas **E: 66.409.730 m** e **N: 752.182.935 m** com azimute **1° 07' 42,74"** e distância de **85.81 m** até o vértice **Pt693**, definido pelas coordenadas **E: 66.409.899 m** e **N: 752.191.514 m** com azimute **3° 43' 47,90"** e distância de **34.89 m** até o vértice **Pt694**, definido pelas coordenadas **E: 66.410.126 m** e **N: 752.194.996 m** com azimute **3° 51' 26,83"** e distância de **128.28 m** até o vértice **Pt695**, definido pelas coordenadas **E: 66.410.989 m** e **N: 752.207.795 m** com azimute **312° 07' 50,79"** e distância de **11.87 m** até o vértice **Pt696**, definido pelas coordenadas **E: 66.410.109 m** e **N: 752.208.591 m** com azimute **87° 36' 32,24"** e distância de **327.43 m** até o vértice **Pt697**, definido pelas coordenadas **E: 66.442.823 m** e **N: 752.209.957 m** com azimute **87° 34' 04,98"** e distância de **33.70 m** até o vértice **Pt698**, definido pelas coordenadas **E: 66.446.190 m** e **N: 752.210.100 m** com azimute **87° 41' 17,06"** e distância de **32.23 m** até o vértice **Pt699**, definido pelas coordenadas **E: 66.449.410 m** e **N: 752.210.230 m** com azimute **87° 34' 27,83"** e distância de **33.08 m** até o vértice **Pt700**, definido pelas coordenadas **E: 66.452.715 m** e **N: 752.210.370 m** com azimute **87° 28' 59,90"** e distância de **34.84 m** até o vértice **Pt701**, definido pelas coordenadas **E: 66.456.196 m** e **N: 752.210.523 m** com azimute **86° 02' 03,72"** e distância de **5.78 m** até o vértice **Pt702**, definido pelas coordenadas **E: 66.456.773 m** e **N: 752.210.563 m** com azimute **85° 58' 07,94"** e distância de **44.95 m** até o vértice **Pt703**, definido pelas coordenadas **E: 66.461.257 m** e **N: 752.210.879 m** com azimute **85° 55' 13,04"** e distância de **41.47 m** até o vértice **Pt704**, definido pelas coordenadas **E: 66.465.393 m** e **N: 752.211.174 m** com azimute **85° 56' 05,01"** e distância de **44.15 m** até o vértice **Pt705**, definido pelas coordenadas **E: 66.469.797 m** e **N: 752.211.487 m** com azimute **121° 02' 49,59"** e distância de **17.68 m** até o vértice **Pt706**, definido pelas coordenadas **E: 66.471.312 m** e **N: 752.210.575 m** com azimute **165° 28' 01,25"** e distância de **13.99 m** até o vértice **Pt707**, definido pelas coordenadas **E: 66.471.663 m** e **N: 752.209.221 m** com azimute **186° 35' 00,13"** e distância de **15.35 m** até o vértice **Pt708**, definido pelas coordenadas **E: 66.471.487 m** e **N: 752.207.696 m** com azimute **204° 35' 59,25"** e distância de **41.08 m** até o vértice **Pt709**, definido pelas coordenadas **E: 66.469.777 m** e **N: 752.203.961 m** com azimute **59° 15' 57,53"** e distância de **90.68 m** até o vértice **Pt710**, definido pelas coordenadas **E: 66.477.571 m** e **N: 752.208.595 m** com azimute **59° 15' 18,10"** e distância de **33.68 m** até o vértice **Pt711**, definido pelas coordenadas **E: 66.480.466 m** e **N: 752.210.317 m** com azimute **59° 15' 07,42"** e distância de **24.59 m** até o vértice **Pt712**, definido pelas coordenadas **E: 66.482.579 m** e **N: 752.211.574 m** com azimute **59° 15' 35,88"** e distância de **17.57 m** até o vértice **Pt713**, definido pelas coordenadas **E: 66.484.089 m** e **N: 752.212.472 m** com azimute **59° 13' 25,87"** e distância de **5.24 m** até o vértice **Pt714**, definido pelas coordenadas **E: 66.484.539 m** e **N: 752.212.740 m** com azimute **61° 38' 57,99"** e distância de **5.45 m** até o vértice **Pt715**, definido pelas coordenadas **E: 66.485.019 m** e **N: 752.212.999 m** com azimute **61° 20' 33,40"** e distância de **21.44 m** até o vértice **Pt716**, definido pelas coordenadas **E: 66.486.900 m** e **N: 752.214.027 m** com azimute **61° 16' 13,07"** e distância de **25.69 m** até o vértice **Pt717**, definido pelas coordenadas **E: 66.489.153 m** e **N: 752.215.262 m** com azimute **61° 16' 04,33"** e distância de **16.91 m** até o vértice **Pt718**, definido pelas coordenadas **E: 66.490.636 m** e **N: 752.216.075 m** com azimute **59° 56' 09,33"** e distância de **5.79 m** até o vértice **Pt719**, definido pelas coordenadas **E: 66.491.137 m** e **N: 752.216.365 m** com azimute **59° 54' 00,64"**

e distância de **24.23 m** até o vértice **Pt720**, definido pelas coordenadas **E: 66.493.233 m** e **N: 752.217.580 m** com azimute **59° 50' 42,28"** e distância de **37.78 m** até o vértice **Pt721**, definido pelas coordenadas **E: 66.496.500 m** e **N: 752.219.478 m** com azimute **59° 46' 46,42"** e distância de **17.19 m** até o vértice **Pt722**, definido pelas coordenadas **E: 66.497.985 m** e **N: 752.220.343 m** com azimute **49° 31' 34,77"** e distância de **22.40 m** até o vértice **Pt723**, definido pelas coordenadas **E: 66.499.689 m** e **N: 752.221.797 m** com azimute **49° 20' 10,84"** e distância de **31.89 m** até o vértice **Pt724**, definido pelas coordenadas **E: 66.502.108 m** e **N: 752.223.875 m** com azimute **49° 33' 42,51"** e distância de **18.67 m** até o vértice **Pt725**, definido pelas coordenadas **E: 66.503.529 m** e **N: 752.225.086 m** com azimute **30° 44' 36,20"** e distância de **15.16 m** até o vértice **Pt726**, definido pelas coordenadas **E: 66.504.304 m** e **N: 752.226.389 m** com azimute **30° 32' 18,74"** e distância de **21.49 m** até o vértice **Pt727**, definido pelas coordenadas **E: 66.505.396 m** e **N: 752.228.240 m** com azimute **30° 43' 47,93"** e distância de **19.33 m** até o vértice **Pt728**, definido pelas coordenadas **E: 66.506.384 m** e **N: 752.229.902 m** com azimute **21° 19' 33,23"** e distância de **11.41 m** até o vértice **Pt729**, definido pelas coordenadas **E: 66.506.799 m** e **N: 752.230.965 m** com azimute **20° 58' 04,19"** e distância de **18.89 m** até o vértice **Pt730**, definido pelas coordenadas **E: 66.507.475 m** e **N: 752.232.729 m** com azimute **21° 10' 59,16"** e distância de **22.89 m** até o vértice **Pt731**, definido pelas coordenadas **E: 66.508.302 m** e **N: 752.234.863 m** com azimute **26° 02' 24,38"** e distância de **10.25 m** até o vértice **Pt732**, definido pelas coordenadas **E: 66.508.752 m** e **N: 752.235.784 m** com azimute **25° 50' 37,80"** e distância de **29.13 m** até o vértice **Pt733**, definido pelas coordenadas **E: 66.510.022 m** e **N: 752.238.406 m** com azimute **38° 00' 07,00"** e distância de **43.93 m** até o vértice **Pt734**, definido pelas coordenadas **E: 66.512.727 m** e **N: 752.241.868 m** com azimute **63° 09' 09,74"** e distância de **20.88 m** até o vértice **Pt735**, definido pelas coordenadas **E: 66.514.590 m** e **N: 752.242.811 m** com azimute **63° 14' 26,76"** e distância de **22.43 m** até o vértice **Pt736**, definido pelas coordenadas **E: 66.516.593 m** e **N: 752.243.821 m** com azimute **86° 55' 53,29"** e distância de **19.99 m** até o vértice **Pt737**, definido pelas coordenadas **E: 66.518.589 m** e **N: 752.243.928 m** com azimute **87° 00' 34,28"** e distância de **32.39 m** até o vértice **Pt738**, definido pelas coordenadas **E: 66.521.824 m** e **N: 752.244.097 m** com azimute **115° 21' 51,90"** e distância de **47.81 m** até o vértice **Pt739**, definido pelas coordenadas **E: 66.526.144 m** e **N: 752.242.049 m** com azimute **124° 00' 53,97"** e distância de **19.07 m** até o vértice **Pt740**, definido pelas coordenadas **E: 66.527.725 m** e **N: 752.240.982 m** com azimute **124° 06' 19,77"** e distância de **37.49 m** até o vértice **Pt741**, definido pelas coordenadas **E: 66.530.829 m** e **N: 752.238.880 m** com azimute **123° 20' 10,26"** e distância de **27.84 m** até o vértice **Pt742**, definido pelas coordenadas **E: 66.533.155 m** e **N: 752.237.350 m** com azimute **82° 04' 16,42"** e distância de **46.69 m** até o vértice **Pt743**, definido pelas coordenadas **E: 66.537.779 m** e **N: 752.237.994 m** com azimute **81° 54' 42,33"** e distância de **32.91 m** até o vértice **Pt744**, definido pelas coordenadas **E: 66.541.037 m** e **N: 752.238.457 m** com azimute **82° 02' 54,42"** e distância de **32.67 m** até o vértice **Pt745**, definido pelas coordenadas **E: 66.544.273 m** e **N: 752.238.909 m** com azimute **81° 56' 58,15"** e distância de **31.56 m** até o vértice **Pt746**, definido pelas coordenadas **E: 66.547.398 m** e **N: 752.239.351 m** com azimute **82° 03' 23,50"** e distância de **23.44 m** até o vértice **Pt747**, definido pelas coordenadas **E: 66.549.720 m** e **N: 752.239.675 m** com azimute **30° 54' 37,57"** e distância de **16.59 m** até o vértice **Pt748**, definido pelas coordenadas **E: 66.550.572 m** e **N: 752.241.098 m** com azimute **30° 43' 46,88"** e distância de **34.42 m** até o vértice **Pt749**, definido pelas coordenadas **E: 66.552.331 m** e **N: 752.244.057 m** com azimute **30° 50' 56,78"** e distância de **16.28 m** até o vértice **Pt750**, definido pelas coordenadas **E: 66.553.166 m** e **N: 752.245.455 m** com azimute **82° 16' 09,05"** e distância de **35.31 m** até o vértice **Pt751**, definido pelas coordenadas **E: 66.556.665 m** e **N: 752.245.930 m** com azimute **82° 15' 03,82"** e distância de **39.75 m** até o vértice **Pt752**, definido pelas coordenadas **E: 66.560.604 m** e **N: 752.246.466 m** com azimute **82° 19' 06,14"** e distância de **47.88 m** até o vértice **Pt753**, definido pelas coordenadas **E: 66.565.349 m** e **N: 752.247.106 m** com azimute **82° 04' 52,33"** e distância de **20.32 m** até o vértice **Pt754**,

definido pelas coordenadas **E: 66.567.362 m** e **N: 752.247.386 m** com azimute **100° 40' 53,67"** e distância de **15.92 m** até o vértice **Pt755**, definido pelas coordenadas **E: 66.568.926 m** e **N: 752.247.091 m** com azimute **112° 36' 36,72"** e distância de **13.68 m** até o vértice **Pt756**, definido pelas coordenadas **E: 66.570.189 m** e **N: 752.246.565 m** com azimute **131° 02' 04,13"** e distância de **18.51 m** até o vértice **Pt757**, definido pelas coordenadas **E: 66.571.585 m** e **N: 752.245.350 m** com azimute **133° 46' 16,20"** e distância de **13.85 m** até o vértice **Pt758**, definido pelas coordenadas **E: 66.572.585 m** e **N: 752.244.392 m** com azimute **133° 33' 37,76"** e distância de **36.87 m** até o vértice **Pt759**, definido pelas coordenadas **E: 66.575.257 m** e **N: 752.241.851 m** com azimute **133° 36' 50,89"** e distância de **61.10 m** até o vértice **Pt760**, definido pelas coordenadas **E: 66.579.681 m** e **N: 752.237.636 m** com azimute **127° 27' 46,76"** e distância de **21.83 m** até o vértice **Pt761**, definido pelas coordenadas **E: 66.581.414 m** e **N: 752.236.308 m** com azimute **110° 32' 58,67"** e distância de **10.46 m** até o vértice **Pt762**, definido pelas coordenadas **E: 66.582.393 m** e **N: 752.235.941 m** com azimute **104° 54' 32,35"** e distância de **9.87 m** até o vértice **Pt763**, definido pelas coordenadas **E: 66.583.347 m** e **N: 752.235.687 m** com azimute **104° 56' 19,74"** e distância de **24.94 m** até o vértice **Pt764**, definido pelas coordenadas **E: 66.585.757 m** e **N: 752.235.044 m** com azimute **103° 36' 34,04"** e distância de **21.16 m** até o vértice **Pt765**, definido pelas coordenadas **E: 66.587.814 m** e **N: 752.234.546 m** com azimute **102° 58' 38,62"** e distância de **19.95 m** até o vértice **Pt766**, definido pelas coordenadas **E: 66.589.758 m** e **N: 752.234.098 m** com azimute **99° 52' 28,60"** e distância de **13.94 m** até o vértice **Pt767**, definido pelas coordenadas **E: 66.591.131 m** e **N: 752.233.859 m** com azimute **85° 20' 42,28"** e distância de **12.69 m** até o vértice **Pt768**, definido pelas coordenadas **E: 66.592.396 m** e **N: 752.233.962 m** com azimute **72° 20' 59,55"** e distância de **13.85 m** até o vértice **Pt769**, definido pelas coordenadas **E: 66.593.716 m** e **N: 752.234.382 m** com azimute **43° 47' 53,40"** e distância de **17.19 m** até o vértice **Pt770**, definido pelas coordenadas **E: 66.594.906 m** e **N: 752.235.623 m** com azimute **39° 17' 04,40"** e distância de **24.92 m** até o vértice **Pt771**, definido pelas coordenadas **E: 66.596.484 m** e **N: 752.237.552 m** com azimute **39° 24' 48,62"** e distância de **23.39 m** até o vértice **Pt772**, definido pelas coordenadas **E: 66.597.969 m** e **N: 752.239.359 m** com azimute **39° 12' 27,75"** e distância de **23.19 m** até o vértice **Pt773**, definido pelas coordenadas **E: 66.599.435 m** e **N: 752.241.156 m** com azimute **61° 05' 52,51"** e distância de **18.97 m** até o vértice **Pt774**, definido pelas coordenadas **E: 66.601.096 m** e **N: 752.242.073 m** com azimute **61° 33' 39,39"** e distância de **16.27 m** até o vértice **Pt775**, definido pelas coordenadas **E: 66.602.527 m** e **N: 752.242.848 m** com azimute **68° 26' 04,61"** e distância de **29.30 m** até o vértice **Pt776**, definido pelas coordenadas **E: 66.605.252 m** e **N: 752.243.925 m** com azimute **68° 52' 31,01"** e distância de **16.04 m** até o vértice **Pt777**, definido pelas coordenadas **E: 66.606.748 m** e **N: 752.244.503 m** com azimute **68° 37' 57,11"** e distância de **22.07 m** até o vértice **Pt778**, definido pelas coordenadas **E: 66.608.803 m** e **N: 752.245.307 m** com azimute **68° 02' 16,14"** e distância de **10.59 m** até o vértice **Pt779**, definido pelas coordenadas **E: 66.609.785 m** e **N: 752.245.703 m** com azimute **84° 51' 53,15"** e distância de **28.04 m** até o vértice **Pt780**, definido pelas coordenadas **E: 66.612.578 m** e **N: 752.245.954 m** com azimute **95° 08' 04,30"** e distância de **13.86 m** até o vértice **Pt781**, definido pelas coordenadas **E: 66.613.958 m** e **N: 752.245.830 m** com azimute **81° 59' 07,79"** e distância de **15.42 m** até o vértice **Pt782**, definido pelas coordenadas **E: 66.615.485 m** e **N: 752.246.045 m** com azimute **71° 45' 39,66"** e distância de **14.79 m** até o vértice **Pt783**, definido pelas coordenadas **E: 66.616.890 m** e **N: 752.246.508 m** com azimute **74° 50' 18,49"** e distância de **12.35 m** até o vértice **Pt784**, definido pelas coordenadas **E: 66.618.082 m** e **N: 752.246.831 m** com azimute **97° 43' 50,00"** e distância de **25.35 m** até o vértice **Pt785**, definido pelas coordenadas **E: 66.620.594 m** e **N: 752.246.490 m** com azimute **99° 40' 14,74"** e distância de **51.97 m** até o vértice **Pt786**, definido pelas coordenadas **E: 66.625.717 m** e **N: 752.245.617 m** com azimute **99° 40' 30,04"** e distância de **31.00 m** até o vértice **Pt787**, definido pelas coordenadas **E: 66.628.773 m** e **N: 752.245.096 m** com azimute **103° 55' 31,07"** e distância de **8.77 m** até o vértice **Pt788**, definido pelas coordenadas **E: 66.629.624**

m e N: 752.244.885 m com azimute **103° 58' 37,74"** e distância de **23.52 m** até o vértice **Pt789**, definido pelas coordenadas **E: 66.631.906 m** e **N: 752.244.317 m** com azimute **115° 03' 36,24"** e distância de **19.24 m** até o vértice **Pt790**, definido pelas coordenadas **E: 66.633.649 m** e **N: 752.243.502 m** com azimute **129° 29' 13,88"** e distância de **15.90 m** até o vértice **Pt791**, definido pelas coordenadas **E: 66.634.876 m** e **N: 752.242.491 m** com azimute **138° 36' 25,91"** e distância de **22.93 m** até o vértice **Pt792**, definido pelas coordenadas **E: 66.636.392 m** e **N: 752.240.771 m** com azimute **130° 47' 08,96"** e distância de **12.12 m** até o vértice **Pt793**, definido pelas coordenadas **E: 66.637.310 m** e **N: 752.239.979 m** com azimute **126° 12' 42,17"** e distância de **10.97 m** até o vértice **Pt794**, definido pelas coordenadas **E: 66.638.195 m** e **N: 752.239.331 m** com azimute **95° 05' 10,40"** e distância de **13.42 m** até o vértice **Pt795**, definido pelas coordenadas **E: 66.639.532 m** e **N: 752.239.212 m** com azimute **74° 19' 44,60"** e distância de **16.92 m** até o vértice **Pt796**, definido pelas coordenadas **E: 66.641.161 m** e **N: 752.239.669 m** com azimute **69° 23' 06,70"** e distância de **25.11 m** até o vértice **Pt797**, definido pelas coordenadas **E: 66.643.511 m** e **N: 752.240.553 m** com azimute **69° 08' 32,80"** e distância de **8.23 m** até o vértice **Pt798**, definido pelas coordenadas **E: 66.644.280 m** e **N: 752.240.846 m** com azimute **71° 10' 31,04"** e distância de **4.65 m** até o vértice **Pt799**, definido pelas coordenadas **E: 66.644.720 m** e **N: 752.240.996 m** com azimute **70° 45' 37,83"** e distância de **21.39 m** até o vértice **Pt800**, definido pelas coordenadas **E: 66.646.740 m** e **N: 752.241.701 m** com azimute **84° 47' 18,53"** e distância de **21.25 m** até o vértice **Pt801**, definido pelas coordenadas **E: 66.648.856 m** e **N: 752.241.894 m** com azimute **110° 02' 31,84"** e distância de **16.57 m** até o vértice **Pt802**, definido pelas coordenadas **E: 66.650.413 m** e **N: 752.241.326 m** com azimute **135° 24' 25,68"** e distância de **21.89 m** até o vértice **Pt803**, definido pelas coordenadas **E: 66.651.950 m** e **N: 752.239.767 m** com azimute **84° 02' 37,61"** e distância de **38.07 m** até o vértice **Pt804**, definido pelas coordenadas **E: 66.655.736 m** e **N: 752.240.162 m** com azimute **32° 51' 49,31"** e distância de **32.69 m** até o vértice **Pt805**, definido pelas coordenadas **E: 66.657.510 m** e **N: 752.242.908 m** com azimute **359° 03' 30,98"** e distância de **21.30 m** até o vértice **Pt806**, definido pelas coordenadas **E: 66.657.475 m** e **N: 752.245.038 m** com azimute **333° 18' 24,67"** e distância de **14.00 m** até o vértice **Pt807**, definido pelas coordenadas **E: 66.656.846 m** e **N: 752.246.289 m** com azimute **303° 43' 26,40"** e distância de **18.73 m** até o vértice **Pt808**, definido pelas coordenadas **E: 66.655.288 m** e **N: 752.247.329 m** com azimute **295° 52' 16,46"** e distância de **9.60 m** até o vértice **Pt809**, definido pelas coordenadas **E: 66.654.424 m** e **N: 752.247.748 m** com azimute **295° 39' 53,48"** e distância de **19.93 m** até o vértice **Pt810**, definido pelas coordenadas **E: 66.652.628 m** e **N: 752.248.611 m** com azimute **295° 45' 08,64"** e distância de **18.92 m** até o vértice **Pt811**, definido pelas coordenadas **E: 66.650.924 m** e **N: 752.249.433 m** com azimute **292° 10' 59,28"** e distância de **5.85 m** até o vértice **Pt812**, definido pelas coordenadas **E: 66.650.382 m** e **N: 752.249.654 m** com azimute **292° 19' 03,27"** e distância de **17.93 m** até o vértice **Pt813**, definido pelas coordenadas **E: 66.648.723 m** e **N: 752.250.335 m** com azimute **292° 16' 31,97"** e distância de **18.18 m** até o vértice **Pt814**, definido pelas coordenadas **E: 66.647.041 m** e **N: 752.251.024 m** com azimute **292° 18' 38,57"** e distância de **21.10 m** até o vértice **Pt815**, definido pelas coordenadas **E: 66.645.089 m** e **N: 752.251.825 m** com azimute **298° 39' 56,73"** e distância de **7.44 m** até o vértice **Pt816**, definido pelas coordenadas **E: 66.644.436 m** e **N: 752.252.182 m** com azimute **298° 44' 56,97"** e distância de **20.77 m** até o vértice **Pt817**, definido pelas coordenadas **E: 66.642.615 m** e **N: 752.253.181 m** com azimute **298° 41' 38,67"** e distância de **19.14 m** até o vértice **Pt818**, definido pelas coordenadas **E: 66.640.936 m** e **N: 752.254.100 m** com azimute **313° 09' 47,80"** e distância de **19.19 m** até o vértice **Pt819**, definido pelas coordenadas **E: 66.639.536 m** e **N: 752.255.413 m** com azimute **337° 12' 35,80"** e distância de **24.86 m** até o vértice **Pt820**, definido pelas coordenadas **E: 66.638.573 m** e **N: 752.257.705 m** com azimute **355° 26' 37,40"** e distância de **18.13 m** até o vértice **Pt821**, definido pelas coordenadas **E: 66.638.429 m** e **N: 752.259.512 m** com azimute **18° 17' 03,49"** e distância de **18.04 m** até o vértice **Pt822**, definido pelas coordenadas **E: 66.638.995 m** e **N: 752.261.225 m** com azimute **49° 07' 23,11"**

e distância de **18.49 m** até o vértice **Pt823**, definido pelas coordenadas **E: 66.640.393 m** e **N: 752.262.435 m** com azimute **75° 45' 21,45"** e distância de **14.71 m** até o vértice **Pt824**, definido pelas coordenadas **E: 66.641.819 m** e **N: 752.262.797 m** com azimute **76° 07' 18,46"** e distância de **9.67 m** até o vértice **Pt825**, definido pelas coordenadas **E: 66.642.758 m** e **N: 752.263.029 m** com azimute **95° 45' 14,24"** e distância de **14.46 m** até o vértice **Pt826**, definido pelas coordenadas **E: 66.644.197 m** e **N: 752.262.884 m** com azimute **95° 45' 01,78"** e distância de **81.44 m** até o vértice **Pt827**, definido pelas coordenadas **E: 66.652.300 m** e **N: 752.262.068 m** com azimute **93° 09' 23,12"** e distância de **28.51 m** até o vértice **Pt828**, definido pelas coordenadas **E: 66.655.147 m** e **N: 752.261.911 m** com azimute **44° 51' 58,36"** e distância de **24.23 m** até o vértice **Pt829**, definido pelas coordenadas **E: 66.656.856 m** e **N: 752.263.628 m** com azimute **15° 24' 52,98"** e distância de **20.47 m** até o vértice **Pt830**, definido pelas coordenadas **E: 66.657.400 m** e **N: 752.265.601 m** com azimute **337° 42' 31,88"** e distância de **23.46 m** até o vértice **Pt831**, definido pelas coordenadas **E: 66.656.510 m** e **N: 752.267.772 m** com azimute **315° 05' 29,50"** e distância de **26.56 m** até o vértice **Pt832**, definido pelas coordenadas **E: 66.654.635 m** e **N: 752.269.653 m** com azimute **315° 11' 15,93"** e distância de **28.05 m** até o vértice **Pt833**, definido pelas coordenadas **E: 66.652.658 m** e **N: 752.271.643 m** com azimute **306° 42' 22,09"** e distância de **27.99 m** até o vértice **Pt834**, definido pelas coordenadas **E: 66.650.414 m** e **N: 752.273.316 m** com azimute **306° 35' 11,84"** e distância de **32.77 m** até o vértice **Pt835**, definido pelas coordenadas **E: 66.647.783 m** e **N: 752.275.269 m** com azimute **304° 34' 43,35"** e distância de **39.52 m** até o vértice **Pt836**, definido pelas coordenadas **E: 66.644.529 m** e **N: 752.277.512 m** com azimute **304° 29' 54,42"** e distância de **29.29 m** até o vértice **Pt837**, definido pelas coordenadas **E: 66.642.115 m** e **N: 752.279.171 m** com azimute **301° 58' 50,07"** e distância de **14.69 m** até o vértice **Pt838**, definido pelas coordenadas **E: 66.640.869 m** e **N: 752.279.949 m** com azimute **301° 47' 08,37"** e distância de **30.13 m** até o vértice **Pt839**, definido pelas coordenadas **E: 66.638.308 m** e **N: 752.281.536 m** com azimute **297° 04' 06,13"** e distância de **15.27 m** até o vértice **Pt840**, definido pelas coordenadas **E: 66.636.948 m** e **N: 752.282.231 m** com azimute **297° 10' 37,59"** e distância de **30.98 m** até o vértice **Pt841**, definido pelas coordenadas **E: 66.634.192 m** e **N: 752.283.646 m** com azimute **296° 58' 36,74"** e distância de **24.89 m** até o vértice **Pt842**, definido pelas coordenadas **E: 66.631.974 m** e **N: 752.284.775 m** com azimute **288° 47' 14,19"** e distância de **62.23 m** até o vértice **Pt843**, definido pelas coordenadas **E: 66.626.083 m** e **N: 752.286.779 m** com azimute **288° 44' 06,90"** e distância de **34.99 m** até o vértice **Pt844**, definido pelas coordenadas **E: 66.622.769 m** e **N: 752.287.903 m** com azimute **281° 06' 25,19"** e distância de **18.27 m** até o vértice **Pt845**, definido pelas coordenadas **E: 66.620.976 m** e **N: 752.288.255 m** com azimute **281° 11' 27,28"** e distância de **29.27 m** até o vértice **Pt846**, definido pelas coordenadas **E: 66.618.105 m** e **N: 752.288.823 m** com azimute **281° 12' 15,75"** e distância de **20.23 m** até o vértice **Pt847**, definido pelas coordenadas **E: 66.616.121 m** e **N: 752.289.216 m** com azimute **281° 18' 35,76"** e distância de **6.99 m** até o vértice **Pt848**, definido pelas coordenadas **E: 66.615.436 m** e **N: 752.289.353 m** com azimute **354° 18' 03,74"** e distância de **14.70 m** até o vértice **Pt849**, definido pelas coordenadas **E: 66.615.290 m** e **N: 752.290.816 m** com azimute **354° 19' 33,07"** e distância de **23.46 m** até o vértice **Pt850**, definido pelas coordenadas **E: 66.615.058 m** e **N: 752.293.151 m** com azimute **354° 18' 17,66"** e distância de **29.43 m** até o vértice **Pt851**, definido pelas coordenadas **E: 66.614.766 m** e **N: 752.296.079 m** com azimute **354° 20' 30,11"** e distância de **34.89 m** até o vértice **Pt852**, definido pelas coordenadas **E: 66.614.422 m** e **N: 752.299.551 m** com azimute **354° 20' 48,63"** e distância de **8.93 m** até o vértice **Pt853**, definido pelas coordenadas **E: 66.614.334 m** e **N: 752.300.440 m** com azimute **80° 37' 12,84"** e distância de **47.92 m** até o vértice **Pt854**, definido pelas coordenadas **E: 66.619.062 m** e **N: 752.301.221 m** com azimute **41° 30' 23,54"** e distância de **13.11 m** até o vértice **Pt855**, definido pelas coordenadas **E: 66.619.931 m** e **N: 752.302.203 m** com azimute **41° 39' 02,44"** e distância de **44.42 m** até o vértice **Pt856**, definido pelas coordenadas **E: 66.622.883 m** e **N: 752.305.522 m** com azimute **41° 34' 02,50"** e distância de **24.45 m** até o vértice **Pt857**,

definido pelas coordenadas **E: 66.624.505 m** e **N: 752.307.351 m** com azimute **41° 42' 21,73"** e distância de **19.69 m** até o vértice **Pt858**, definido pelas coordenadas **E: 66.625.815 m** e **N: 752.308.821 m** com azimute **41° 28' 39,95"** e distância de **7.94 m** até o vértice **Pt859**, definido pelas coordenadas **E: 66.626.341 m** e **N: 752.309.416 m** com azimute **109° 49' 38,81"** e distância de **26.42 m** até o vértice **Pt860**, definido pelas coordenadas **E: 66.628.826 m** e **N: 752.308.520 m** com azimute **77° 27' 49,90"** e distância de **50.86 m** até o vértice **Pt861**, definido pelas coordenadas **E: 66.633.791 m** e **N: 752.309.624 m** com azimute **77° 28' 16,29"** e distância de **27.47 m** até o vértice **Pt862**, definido pelas coordenadas **E: 66.636.473 m** e **N: 752.310.220 m** com azimute **68° 42' 42,60"** e distância de **7.88 m** até o vértice **Pt863**, definido pelas coordenadas **E: 66.637.207 m** e **N: 752.310.506 m** com azimute **68° 51' 01,23"** e distância de **2971 m** até o vértice **Pt864**, definido pelas coordenadas **E: 66.639.978 m** e **N: 752.311.578 m** com azimute **78° 51' 44,61"** e distância de **61.29 m** até o vértice **Pt865**, definido pelas coordenadas **E: 66.645.992 m** e **N: 752.312.762 m** com azimute **86° 00' 34,48"** e distância de **27.02 m** até o vértice **Pt866**, definido pelas coordenadas **E: 66.648.687 m** e **N: 752.312.950 m** com azimute **86° 02' 42,60"** e distância de **22.47 m** até o vértice **Pt867**, definido pelas coordenadas **E: 66.650.929 m** e **N: 752.313.105 m** com azimute **94° 52' 28,42"** e distância de **53.19 m** até o vértice **Pt868**, definido pelas coordenadas **E: 66.656.229 m** e **N: 752.312.653 m** com azimute **88° 33' 45,06"** e distância de **15.95 m** até o vértice **Pt869**, definido pelas coordenadas **E: 66.657.823 m** e **N: 752.312.693 m** com azimute **88° 32' 41,31"** e distância de **29.14 m** até o vértice **Pt870**, definido pelas coordenadas **E: 66.660.736 m** e **N: 752.312.767 m** com azimute **51° 47' 08,58"** e distância de **41.17 m** até o vértice **Pt871**, definido pelas coordenadas **E: 66.663.971 m** e **N: 752.315.314 m** com azimute **51° 48' 53,34"** e distância de **21.87 m** até o vértice **Pt872**, definido pelas coordenadas **E: 66.665.690 m** e **N: 752.316.666 m** com azimute **352° 07' 04,26"** e distância de **8.82 m** até o vértice **Pt873**, definido pelas coordenadas **E: 66.665.569 m** e **N: 752.317.540 m** com azimute **352° 08' 38,90"** e distância de **7.68 m** até o vértice **Pt874**, definido pelas coordenadas **E: 66.665.464 m** e **N: 752.318.301 m** com azimute **352° 09' 58,97"** e distância de **10.93 m** até o vértice **Pt875**, definido pelas coordenadas **E: 66.665.315 m** e **N: 752.319.384 m** com azimute **352° 17' 52,44"** e distância de **12.68 m** até o vértice **Pt876**, definido pelas coordenadas **E: 66.665.145 m** e **N: 752.320.641 m** com azimute **21° 04' 21,82"** e distância de **4.67 m** até o vértice **Pt877**, definido pelas coordenadas **E: 66.665.313 m** e **N: 752.321.077 m** com azimute **21° 26' 05,64"** e distância de **13.35 m** até o vértice **Pt878**, definido pelas coordenadas **E: 66.665.801 m** e **N: 752.322.320 m** com azimute **21° 29' 39,34"** e distância de **13.51 m** até o vértice **Pt879**, definido pelas coordenadas **E: 66.666.296 m** e **N: 752.323.577 m** com azimute **21° 30' 41,72"** e distância de **14.32 m** até o vértice **Pt880**, definido pelas coordenadas **E: 66.666.821 m** e **N: 752.324.909 m** com azimute **21° 12' 49,39"** e distância de **8.87 m** até o vértice **Pt881**, definido pelas coordenadas **E: 66.667.142 m** e **N: 752.325.736 m** com azimute **21° 28' 14,36"** e distância de **9.97 m** até o vértice **Pt882**, definido pelas coordenadas **E: 66.667.507 m** e **N: 752.326.664 m** com azimute **21° 24' 53,53"** e distância de **11.01 m** até o vértice **Pt883**, definido pelas coordenadas **E: 66.667.909 m** e **N: 752.327.689 m** com azimute **21° 25' 29,52"** e distância de **15.82 m** até o vértice **Pt884**, definido pelas coordenadas **E: 66.668.487 m** e **N: 752.329.162 m** com azimute **21° 30' 08,50"** e distância de **17.43 m** até o vértice **Pt885**, definido pelas coordenadas **E: 66.669.126 m** e **N: 752.330.784 m** com azimute **21° 16' 54,59"** e distância de **7.58 m** até o vértice **Pt886**, definido pelas coordenadas **E: 66.669.401 m** e **N: 752.331.490 m** com azimute **21° 24' 34,08"** e distância de **8.96 m** até o vértice **Pt887**, definido pelas coordenadas **E: 66.669.728 m** e **N: 752.332.324 m** com azimute **21° 31' 37,44"** e distância de **10.08 m** até o vértice **Pt888**, definido pelas coordenadas **E: 66.670.098 m** e **N: 752.333.262 m** com azimute **21° 21' 42,29"** e distância de **13.07 m** até o vértice **Pt889**, definido pelas coordenadas **E: 66.670.574 m** e **N: 752.334.479 m** com azimute **21° 30' 46,46"** e distância de **15.49 m** até o vértice **Pt890**, definido pelas coordenadas **E: 66.671.142 m** e **N: 752.335.920 m** com azimute **55° 07' 11,36"** e distância de **8.81 m** até o vértice **Pt891**, definido pelas coordenadas **E: 66.671.865 m** e **N:**

752.336.424 m com azimute **55° 20' 04,21''** e distância de **4.89 m** até o vértice **Pt892**, definido pelas coordenadas **E: 66.672.267 m** e **N: 752.336.702 m** com azimute **54° 39' 48,82''** e distância de **6.95 m** até o vértice **Pt0**, definido pelas coordenadas **E: 66.672.834 m** e **N: 752.337.104 m** com azimute **80° 52' 00,77''** e distância de **20.60 m** até o vértice **Pt1**, encerrando este perímetro.

Todas as coordenadas aqui descritas estão georreferenciadas ao Sistema Geodésico Brasileiro e encontram-se representadas no Sistema UTM, referenciadas ao Meridiano Central 51 WGr, fuso 23S, tendo como Datum o SIRGAS2000. Todos os azimutes e distâncias, área e perímetro foram calculados no plano de projeção UTM.

BAIRRO MATO GROSSO



BAIRROS DO MUNICÍPIO
DE
PATY DO ALFERES - RJ



BAIRRO: MATO GROSSO

Legenda

- Limite Municipal de Paty do Alferes
- Municípios Vizinhos
- Perímetro do Bairro Mato Grosso

Datum SIRGAS 2000
Projeção UTM - FUSO 23S
Base cartográfica: IBGE (2022)
Elaboração: Thiago Roberto Rivello da Silva
Elaborado em 2023



MEMORIAL DESCRITIVO MATO GROSSO

Inicia-se a descrição deste perímetro no vértice **Pt1**, definido pelas coordenadas **E: 66.144.688 m** e **N: 751.828.502 m** com azimute **170° 26' 21"** e distância de **52.62 m** até o vértice **Pt2**, definido pelas coordenadas **E: 66.145.562 m** e **N: 751.823.313 m** com azimute **171° 15' 25"** e distância de **109.47 m** até o vértice **Pt3**, definido pelas coordenadas **E: 66.147.226 m** e **N: 751.812.493 m** com azimute **158° 38' 05"** e distância de **17.07 m** até o vértice **Pt4**, definido pelas coordenadas **E: 66.147.848 m** e **N: 751.810.903 m** com azimute **147° 00' 08"** e distância de **17.44 m** até o vértice **Pt5**, definido pelas coordenadas **E: 66.148.798 m** e **N: 751.809.440 m** com azimute **130° 00' 58"** e distância de **14.98 m** até o vértice **Pt6**, definido pelas coordenadas **E: 66.149.945 m** e **N: 751.808.477 m** com azimute **121° 28' 10"** e distância de **14.96 m** até o vértice **Pt7**, definido pelas coordenadas **E: 66.151.221 m** e **N: 751.807.696 m** com azimute **103° 41' 46"** e distância de **17.57 m** até o vértice **Pt8**, definido pelas coordenadas **E: 66.152.928 m** e **N: 751.807.280 m** com azimute **176° 50' 59"** e distância de **20.38 m** até o vértice **Pt9**, definido pelas coordenadas **E: 66.153.040 m** e **N: 751.805.245 m** com azimute **177° 59' 57"** e distância de **16.04 m** até o vértice **Pt10**, definido pelas coordenadas **E: 66.153.096 m** e **N: 751.803.642 m** com azimute **100° 04' 15"** e distância de **38.54 m** até o vértice **Pt11**, definido pelas coordenadas **E: 66.156.891 m** e **N: 751.802.968 m** com azimute **179° 39' 40"** e distância de **37.19 m** até o vértice **Pt12**, definido pelas coordenadas **E: 66.156.913 m** e **N: 751.799.249 m** com azimute **137° 08' 14"** e distância de **20.48 m** até o vértice **Pt13**, definido pelas coordenadas **E: 66.158.306 m** e **N: 751.797.748 m** com azimute **136° 04' 34"** e distância de **71.17 m** até o vértice **Pt14**, definido pelas coordenadas **E: 66.163.243 m** e **N: 751.792.622 m** com azimute **139° 04' 60"** e distância de **192.65 m** até o vértice **Pt15**, definido pelas coordenadas **E: 66.175.861 m** e **N: 751.778.064 m** com azimute **139° 08' 51"** e distância de **109.11 m** até o vértice **Pt16**, definido pelas coordenadas **E: 66.182.998 m** e **N: 751.769.811 m** com azimute **137° 51' 41"** e distância de **55.39 m** até o vértice **Pt17**, definido pelas coordenadas **E: 66.186.714 m** e **N: 751.765.704 m** com azimute **190° 49' 56"** e distância de **110.31 m** até o vértice **Pt18**, definido pelas coordenadas **E: 66.184.641 m** e **N: 751.754.870 m** com azimute **189° 21' 05"** e distância de **16.99 m** até o vértice **Pt19**, definido pelas coordenadas **E: 66.184.365 m** e **N: 751.753.194 m** com azimute **192° 11' 56"** e distância de **18.08 m** até o vértice **Pt20**, definido pelas coordenadas **E: 66.183.983 m** e **N: 751.751.427 m** com azimute **218° 15' 01"** e distância de **12.45 m** até o vértice **Pt21**, definido pelas coordenadas **E: 66.183.212 m** e **N: 751.750.449 m** com azimute **248° 12' 28"** e distância de **11.45 m** até o vértice **Pt22**, definido pelas coordenadas **E: 66.182.149 m** e **N: 751.750.024 m** com azimute **256° 05' 01"** e distância de **17.38 m** até o vértice **Pt23**, definido pelas coordenadas **E: 66.180.462 m** e **N: 751.749.606 m** com azimute **219° 17' 53"** e distância de **112.16 m** até o vértice **Pt24**, definido pelas coordenadas **E: 66.173.358 m** e **N: 751.740.926 m** com azimute **180° 50' 24"** e distância de **122.10 m** até o vértice **Pt25**, definido pelas coordenadas **E: 66.173.179 m** e **N: 751.728.717 m** com azimute **182° 43' 57"** e distância de **116.83 m** até o vértice **Pt26**, definido pelas coordenadas **E: 66.172.622 m** e **N: 751.717.047 m** com azimute **168° 00' 23"** e distância de **66.41 m** até o vértice **Pt27**, definido pelas coordenadas **E: 66.174.002 m** e **N: 751.710.551 m** com azimute **269° 38' 02"** e distância de **28.17 m** até o vértice **Pt28**, definido pelas coordenadas **E: 66.171.185 m** e **N: 751.710.533 m** com azimute **269° 14' 12"** e distância de **48.04 m** até o vértice **Pt29**, definido pelas coordenadas **E: 66.166.381 m** e **N: 751.710.469 m** com azimute **269° 10' 54"** e distância de **22.40 m** até o vértice **Pt30**, definido pelas coordenadas **E: 66.164.141 m** e **N: 751.710.437 m** com azimute **269° 06' 51"** e distância de **23.28 m** até o vértice **Pt31**, definido pelas coordenadas **E: 66.161.813 m** e **N: 751.710.401 m** com azimute **269° 03' 01"** e distância de **31.97 m** até o vértice **Pt32**, definido pelas coordenadas **E: 66.158.616 m** e **N: 751.710.348 m** com azimute **269° 12' 50"** e distância de **60.50 m** até o vértice **Pt33**, definido pelas coordenadas **E: 66.152.567 m** e **N: 751.710.265 m** com azimute

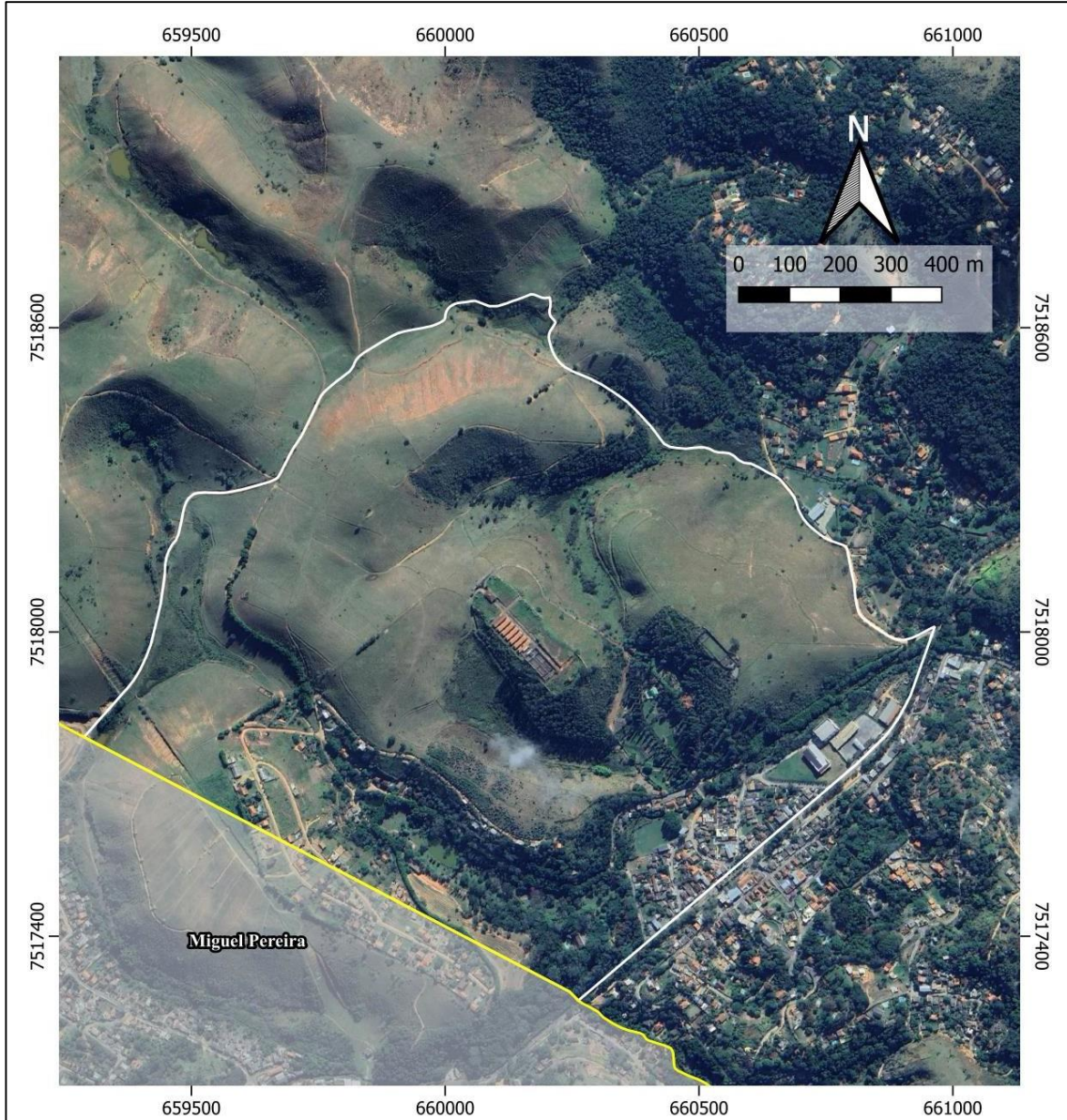
273° 10' 09" e distância de 41.42 m até o vértice Pt34, definido pelas coordenadas E: 66.148.431 m e N: 751.710.494 m com azimute 273° 44' 41" e distância de 15.92 m até o vértice Pt35, definido pelas coordenadas E: 66.146.842 m e N: 751.710.598 m com azimute 306° 57' 20" e distância de 49.52 m até o vértice Pt36, definido pelas coordenadas E: 66.142.885 m e N: 751.713.575 m com azimute 306° 48' 26" e distância de 25.55 m até o vértice Pt37, definido pelas coordenadas E: 66.140.839 m e N: 751.715.106 m com azimute 307° 02' 14" e distância de 34.25 m até o vértice Pt38, definido pelas coordenadas E: 66.138.105 m e N: 751.717.169 m com azimute 307° 18' 31" e distância de 33.18 m até o vértice Pt39, definido pelas coordenadas E: 66.135.466 m e N: 751.719.180 m com azimute 312° 06' 37" e distância de 14.87 m até o vértice Pt40, definido pelas coordenadas E: 66.134.363 m e N: 751.720.177 m com azimute 309° 44' 23" e distância de 15.58 m até o vértice Pt41, definido pelas coordenadas E: 66.133.165 m e N: 751.721.173 m com azimute 309° 04' 27" e distância de 25.27 m até o vértice Pt42, definido pelas coordenadas E: 66.131.203 m e N: 751.722.766 m com azimute 302° 40' 31" e distância de 8.61 m até o vértice Pt43, definido pelas coordenadas E: 66.130.478 m e N: 751.723.231 m com azimute 295° 17' 57" e distância de 12.14 m até o vértice Pt44, definido pelas coordenadas E: 66.129.380 m e N: 751.723.750 m com azimute 289° 09' 24" e distância de 26.36 m até o vértice Pt45, definido pelas coordenadas E: 66.126.890 m e N: 751.724.615 m com azimute 298° 26' 26" e distância de 33.89 m até o vértice Pt46, definido pelas coordenadas E: 66.123.910 m e N: 751.726.229 m com azimute 298° 18' 42" e distância de 17.75 m até o vértice Pt47, definido pelas coordenadas E: 66.122.347 m e N: 751.727.071 m com azimute 298° 24' 37" e distância de 10.28 m até o vértice Pt48, definido pelas coordenadas E: 66.121.443 m e N: 751.727.560 m com azimute 298° 28' 33" e distância de 10.19 m até o vértice Pt49, definido pelas coordenadas E: 66.120.547 m e N: 751.728.046 m com azimute 297° 00' 39" e distância de 5.75 m até o vértice Pt50, definido pelas coordenadas E: 66.120.035 m e N: 751.728.307 m com azimute 0° 38' 18" e distância de 58.34 m até o vértice Pt51, definido pelas coordenadas E: 66.120.100 m e N: 751.734.141 m com azimute 0° 31' 57" e distância de 24.75 m até o vértice Pt52, definido pelas coordenadas E: 66.120.123 m e N: 751.736.616 m com azimute 357° 57' 06" e distância de 14.27 m até o vértice Pt53, definido pelas coordenadas E: 66.120.072 m e N: 751.738.042 m com azimute 336° 04' 58" e distância de 18.01 m até o vértice Pt54, definido pelas coordenadas E: 66.119.342 m e N: 751.739.688 m com azimute 335° 59' 28" e distância de 21.26 m até o vértice Pt55, definido pelas coordenadas E: 66.118.477 m e N: 751.741.630 m com azimute 336° 01' 25" e distância de 33.27 m até o vértice Pt56, definido pelas coordenadas E: 66.117.125 m e N: 751.744.670 m com azimute 342° 14' 07" e distância de 14.06 m até o vértice Pt57, definido pelas coordenadas E: 66.116.696 m e N: 751.746.009 m com azimute 358° 25' 25" e distância de 35.62 m até o vértice Pt58, definido pelas coordenadas E: 66.116.598 m e N: 751.749.570 m com azimute 81° 38' 21" e distância de 22.83 m até o vértice Pt59, definido pelas coordenadas E: 66.118.857 m e N: 751.749.902 m com azimute 74° 55' 20" e distância de 2.27 m até o vértice Pt60, definido pelas coordenadas E: 66.119.076 m e N: 751.749.961 m com azimute 76° 11' 18" e distância de 5.57 m até o vértice Pt61, definido pelas coordenadas E: 66.119.617 m e N: 751.750.094 m com azimute 76° 32' 16" e distância de 5.33 m até o vértice Pt62, definido pelas coordenadas E: 66.120.135 m e N: 751.750.218 m com azimute 54° 32' 29" e distância de 10.96 m até o vértice Pt63, definido pelas coordenadas E: 66.121.028 m e N: 751.750.854 m com azimute 43° 48' 53" e distância de 4.10 m até o vértice Pt64, definido pelas coordenadas E: 66.121.312 m e N: 751.751.150 m com azimute 46° 24' 21" e distância de 9.22 m até o vértice Pt65, definido pelas coordenadas E: 66.121.980 m e N: 751.751.786 m com azimute 37° 43' 17" e distância de 20.59 m até o vértice Pt66, definido pelas coordenadas E: 66.123.240 m e N: 751.753.415 m com azimute 36° 43' 00" e distância de 14.97 m até o vértice Pt67, definido pelas coordenadas E: 66.124.135 m e N: 751.754.615 m com azimute 50° 12' 25" e distância de 11.84 m até o vértice Pt68, definido pelas coordenadas E: 66.125.045 m e N: 751.755.373 m com azimute 24° 30' 12" e distância de 5.59 m até o vértice Pt69, definido pelas coordenadas E: 66.125.277 m e N: 751.755.882 m com azimute 5° 22'

04'' e distância de 4.49 m até o vértice Pt70, definido pelas coordenadas E: 66.125.319 m e N: 751.756.329 m com azimute 351° 31' 32'' e distância de 3.53 m até o vértice Pt71, definido pelas coordenadas E: 66.125.267 m e N: 751.756.678 m com azimute 345° 30' 25'' e distância de 9.43 m até o vértice Pt72, definido pelas coordenadas E: 66.125.031 m e N: 751.757.591 m com azimute 3° 05' 03'' e distância de 12.64 m até o vértice Pt73, definido pelas coordenadas E: 66.125.099 m e N: 751.758.853 m com azimute 14° 42' 54'' e distância de 4.09 m até o vértice Pt74, definido pelas coordenadas E: 66.125.203 m e N: 751.759.249 m com azimute 17° 23' 09'' e distância de 9.67 m até o vértice Pt75, definido pelas coordenadas E: 66.125.492 m e N: 751.760.172 m com azimute 18° 00' 50'' e distância de 11.19 m até o vértice Pt76, definido pelas coordenadas E: 66.125.838 m e N: 751.761.236 m com azimute 18° 47' 06'' e distância de 13.97 m até o vértice Pt77, definido pelas coordenadas E: 66.126.288 m e N: 751.762.559 m com azimute 20° 59' 59'' e distância de 14.20 m até o vértice Pt78, definido pelas coordenadas E: 66.126.797 m e N: 751.763.885 m com azimute 0° 33' 39'' e distância de 13.28 m até o vértice Pt79, definido pelas coordenadas E: 66.126.810 m e N: 751.765.213 m com azimute 343° 55' 27'' e distância de 7.84 m até o vértice Pt80, definido pelas coordenadas E: 66.126.593 m e N: 751.765.966 m com azimute 333° 39' 51'' e distância de 7.82 m até o vértice Pt81, definido pelas coordenadas E: 66.126.246 m e N: 751.766.667 m com azimute 328° 18' 47'' e distância de 9.92 m até o vértice Pt82, definido pelas coordenadas E: 66.125.725 m e N: 751.767.511 m com azimute 323° 40' 13'' e distância de 29.27 m até o vértice Pt83, definido pelas coordenadas E: 66.123.991 m e N: 751.769.869 m com azimute 322° 52' 22'' e distância de 17.81 m até o vértice Pt84, definido pelas coordenadas E: 66.122.916 m e N: 751.771.289 m com azimute 344° 09' 23'' e distância de 57.21 m até o vértice Pt85, definido pelas coordenadas E: 66.121.354 m e N: 751.776.793 m com azimute 270° 34' 26'' e distância de 41.94 m até o vértice Pt86, definido pelas coordenadas E: 66.117.160 m e N: 751.776.835 m com azimute 270° 31' 43'' e distância de 52.02 m até o vértice Pt87, definido pelas coordenadas E: 66.111.958 m e N: 751.776.883 m com azimute 270° 25' 19'' e distância de 19.01 m até o vértice Pt88, definido pelas coordenadas E: 66.110.057 m e N: 751.776.897 m com azimute 328° 36' 20'' e distância de 29.43 m até o vértice Pt89, definido pelas coordenadas E: 66.108.524 m e N: 751.779.409 m com azimute 340° 38' 49'' e distância de 22.30 m até o vértice Pt90, definido pelas coordenadas E: 66.107.785 m e N: 751.781.513 m com azimute 340° 10' 22'' e distância de 9.11 m até o vértice Pt91, definido pelas coordenadas E: 66.107.476 m e N: 751.782.370 m com azimute 337° 25' 11'' e distância de 50.00 m até o vértice Pt92, definido pelas coordenadas E: 66.105.556 m e N: 751.786.987 m com azimute 356° 30' 12'' e distância de 30.99 m até o vértice Pt93, definido pelas coordenadas E: 66.105.367 m e N: 751.790.080 m com azimute 14° 08' 07'' e distância de 26.66 m até o vértice Pt94, definido pelas coordenadas E: 66.106.018 m e N: 751.792.665 m com azimute 46° 42' 18'' e distância de 25.67 m até o vértice Pt95, definido pelas coordenadas E: 66.107.886 m e N: 751.794.425 m com azimute 108° 48' 09'' e distância de 43.37 m até o vértice Pt96, definido pelas coordenadas E: 66.111.992 m e N: 751.793.027 m com azimute 16° 35' 21'' e distância de 20.42 m até o vértice Pt97, definido pelas coordenadas E: 66.112.575 m e N: 751.794.984 m com azimute 6° 50' 25'' e distância de 76.66 m até o vértice Pt98, definido pelas coordenadas E: 66.113.488 m e N: 751.802.595 m com azimute 36° 14' 48'' e distância de 38.98 m até o vértice Pt99, definido pelas coordenadas E: 66.115.793 m e N: 751.805.739 m com azimute 64° 11' 01'' e distância de 43.47 m até o vértice Pt100, definido pelas coordenadas E: 66.119.706 m e N: 751.807.632 m com azimute 80° 55' 26'' e distância de 50.97 m até o vértice Pt101, definido pelas coordenadas E: 66.124.739 m e N: 751.808.436 m com azimute 80° 41' 07'' e distância de 22.98 m até o vértice Pt102, definido pelas coordenadas E: 66.127.007 m e N: 751.808.808 m com azimute 80° 36' 33'' e distância de 13.18 m até o vértice Pt103, definido pelas coordenadas E: 66.128.307 m e N: 751.809.023 m com azimute 74° 13' 13'' e distância de 53.72 m até o vértice Pt104, definido pelas coordenadas E: 66.133.477 m e N: 751.810.484 m com azimute 71° 09' 42'' e distância de 18.86 m até o vértice Pt105, definido pelas coordenadas E: 66.135.262 m e N: 751.811.093 m com azimute

38° 58' 49" e distância de **33.51 m** até o vértice **Pt106**, definido pelas coordenadas **E: 66.137.370 m** e **N: 751.813.698 m** com azimute **357° 44' 32"** e distância de **96.20 m** até o vértice **Pt107**, definido pelas coordenadas **E: 66.136.991 m** e **N: 751.823.311 m** com azimute **350° 39' 22"** e distância de **33.38 m** até o vértice **Pt108**, definido pelas coordenadas **E: 66.136.449 m** e **N: 751.826.605 m** com azimute **66° 39' 00"** e distância de **8.45 m** até o vértice **Pt109**, definido pelas coordenadas **E: 66.137.225 m** e **N: 751.826.940 m** com azimute **74° 09' 25"** e distância de **18.46 m** até o vértice **Pt110**, definido pelas coordenadas **E: 66.139.001 m** e **N: 751.827.444 m** com azimute **76° 19' 32"** e distância de **14.21 m** até o vértice **Pt111**, definido pelas coordenadas **E: 66.140.382 m** e **N: 751.827.780 m** com azimute **80° 54' 12"** e distância de **14.42 m** até o vértice **Pt112**, definido pelas coordenadas **E: 66.141.806 m** e **N: 751.828.008 m** com azimute **80° 26' 02"** e distância de **9.99 m** até o vértice **Pt0**, definido pelas coordenadas **E: 66.142.791 m** e **N: 751.828.174 m** com azimute **80° 11' 25"** e distância de **19.25 m** até o vértice **Pt1**, encerrando este perímetro.

Todas as coordenadas aqui descritas estão georreferenciadas ao Sistema Geodésico Brasileiro e encontram-se representadas no Sistema UTM, referenciadas ao Meridiano Central 51 WGr, fuso 23S, tendo como Datum o SIRGAS2000. Todos os azimutes e distâncias, área e perímetro foram calculados no plano de projeção UTM.

BAIRRO MONTE ALEGRE



BAIRROS DO MUNICÍPIO
DE
PATY DO ALFERES - RJ



BAIRRO: MONTE ALEGRE

Legenda

- Limite Municipal de Paty do Alferes
- Municípios Vizinhos
- Perímetro do Bairro Monte Alegre

Datum SIRGAS 2000
Projeção UTM - FUSO 23S
Base cartográfica: IBGE (2022)
Elaboração: Thiago Roberto Rivelto da Silva
Elaborado em 2023



MEMORIAL DESCRITIVO MONTE ALEGRE

Inicia-se a descrição deste perímetro no vértice **Pt1**, definido pelas coordenadas **E: 66.016.877 m** e **N: 751.866.585 m** com azimute **95° 34' 20"** e distância de **6.59 m** até o vértice **Pt2**, definido pelas coordenadas **E: 66.017.533 m** e **N: 751.866.521 m** com azimute **112° 22' 48"** e distância de **3.49 m** até o vértice **Pt3**, definido pelas coordenadas **E: 66.017.856 m** e **N: 751.866.388 m** com azimute **111° 42' 27"** e distância de **12.46 m** até o vértice **Pt4**, definido pelas coordenadas **E: 66.019.014 m** e **N: 751.865.927 m** com azimute **100° 14' 56"** e distância de **5.51 m** até o vértice **Pt5**, definido pelas coordenadas **E: 66.019.556 m** e **N: 751.865.829 m** com azimute **82° 48' 03"** e distância de **6.70 m** até o vértice **Pt6**, definido pelas coordenadas **E: 66.020.221 m** e **N: 751.865.913 m** com azimute **84° 05' 38"** e distância de **4.08 m** até o vértice **Pt7**, definido pelas coordenadas **E: 66.020.627 m** e **N: 751.865.955 m** com azimute **181° 25' 19"** e distância de **2.82 m** até o vértice **Pt8**, definido pelas coordenadas **E: 66.020.620 m** e **N: 751.865.673 m** com azimute **177° 51' 22"** e distância de **1.87 m** até o vértice **Pt9**, definido pelas coordenadas **E: 66.020.627 m** e **N: 751.865.486 m** com azimute **163° 31' 51"** e distância de **4.06 m** até o vértice **Pt10**, definido pelas coordenadas **E: 66.020.742 m** e **N: 751.865.097 m** com azimute **179° 16' 24"** e distância de **4.73 m** até o vértice **Pt11**, definido pelas coordenadas **E: 66.020.748 m** e **N: 751.864.624 m** com azimute **185° 36' 14"** e distância de **4.81 m** até o vértice **Pt12**, definido pelas coordenadas **E: 66.020.701 m** e **N: 751.864.145 m** com azimute **192° 21' 34"** e distância de **7.71 m** até o vértice **Pt13**, definido pelas coordenadas **E: 66.020.536 m** e **N: 751.863.392 m** com azimute **178° 11' 15"** e distância de **4.74 m** até o vértice **Pt14**, definido pelas coordenadas **E: 66.020.551 m** e **N: 751.862.918 m** com azimute **165° 06' 38"** e distância de **4.40 m** até o vértice **Pt15**, definido pelas coordenadas **E: 66.020.664 m** e **N: 751.862.493 m** com azimute **156° 01' 16"** e distância de **3.57 m** até o vértice **Pt16**, definido pelas coordenadas **E: 66.020.809 m** e **N: 751.862.167 m** com azimute **137° 44' 17"** e distância de **9.92 m** até o vértice **Pt17**, definido pelas coordenadas **E: 66.021.476 m** e **N: 751.861.433 m** com azimute **143° 42' 04"** e distância de **3.41 m** até o vértice **Pt18**, definido pelas coordenadas **E: 66.021.678 m** e **N: 751.861.158 m** com azimute **162° 00' 46"** e distância de **0.81 m** até o vértice **Pt19**, definido pelas coordenadas **E: 66.021.703 m** e **N: 751.861.081 m** com azimute **179° 08' 42"** e distância de **0.67 m** até o vértice **Pt20**, definido pelas coordenadas **E: 66.021.704 m** e **N: 751.861.014 m** com azimute **189° 50' 01"** e distância de **0.76 m** até o vértice **Pt21**, definido pelas coordenadas **E: 66.021.691 m** e **N: 751.860.939 m** com azimute **188° 00' 17"** e distância de **0.65 m** até o vértice **Pt22**, definido pelas coordenadas **E: 66.021.682 m** e **N: 751.860.875 m** com azimute **210° 53' 47"** e distância de **4.38 m** até o vértice **Pt23**, definido pelas coordenadas **E: 66.021.457 m** e **N: 751.860.499 m** com azimute **212° 47' 29"** e distância de **7.96 m** até o vértice **Pt24**, definido pelas coordenadas **E: 66.021.026 m** e **N: 751.859.830 m** com azimute **214° 43' 34"** e distância de **5.83 m** até o vértice **Pt25**, definido pelas coordenadas **E: 66.020.694 m** e **N: 751.859.351 m** com azimute **200° 29' 50"** e distância de **6.85 m** até o vértice **Pt26**, definido pelas coordenadas **E: 66.020.454 m** e **N: 751.858.709 m** com azimute **184° 13' 15"** e distância de **5.43 m** até o vértice **Pt27**, definido pelas coordenadas **E: 66.020.414 m** e **N: 751.858.167 m** com azimute **173° 23' 07"** e distância de **5.99 m** até o vértice **Pt28**, definido pelas coordenadas **E: 66.020.483 m** e **N: 751.857.572 m** com azimute **165° 26' 30"** e distância de **11.18 m** até o vértice **Pt29**, definido pelas coordenadas **E: 66.020.764 m** e **N: 751.856.490 m** com azimute **162° 05' 58"** e distância de **10.51 m** até o vértice **Pt30**, definido pelas coordenadas **E: 66.021.087 m** e **N: 751.855.490 m** com azimute **154° 43' 01"** e distância de **13.39 m** até o vértice **Pt31**, definido pelas coordenadas **E: 66.021.659 m** e **N: 751.854.279 m** com azimute **142° 56' 00"** e distância de **15.73 m** até o vértice **Pt32**, definido pelas coordenadas **E: 66.022.607 m** e **N: 751.853.024 m** com azimute **129° 43' 30"** e distância de **11.84 m** até o vértice **Pt33**, definido pelas coordenadas **E: 66.023.518 m** e **N: 751.852.267 m** com azimute **119° 24' 40"** e distância de **18.10 m** até o vértice **Pt34**, definido pelas coordenadas **E: 66.025.095 m** e

N: 751.851.378 m com azimute **111° 51' 48"** e distância de **20.62 m** até o vértice **Pt35**, definido pelas coordenadas **E: 66.027.009 m** e **N: 751.850.610 m** com azimute **113° 18' 60"** e distância de **17.21 m** até o vértice **Pt36**, definido pelas coordenadas **E: 66.028.589 m** e **N: 751.849.929 m** com azimute **116° 59' 52"** e distância de **24.28 m** até o vértice **Pt37**, definido pelas coordenadas **E: 66.030.752 m** e **N: 751.848.827 m** com azimute **122° 35' 08"** e distância de **29.21 m** até o vértice **Pt38**, definido pelas coordenadas **E: 66.033.213 m** e **N: 751.847.254 m** com azimute **125° 23' 44"** e distância de **32.80 m** até o vértice **Pt39**, definido pelas coordenadas **E: 66.035.887 m** e **N: 751.845.354 m** com azimute **134° 11' 50"** e distância de **26.75 m** até o vértice **Pt40**, definido pelas coordenadas **E: 66.037.805 m** e **N: 751.843.489 m** com azimute **137° 12' 39"** e distância de **37.39 m** até o vértice **Pt41**, definido pelas coordenadas **E: 66.040.345 m** e **N: 751.840.745 m** com azimute **142° 16' 50"** e distância de **21.31 m** até o vértice **Pt42**, definido pelas coordenadas **E: 66.041.649 m** e **N: 751.839.059 m** com azimute **144° 10' 36"** e distância de **10.73 m** até o vértice **Pt43**, definido pelas coordenadas **E: 66.042.277 m** e **N: 751.838.189 m** com azimute **142° 01' 31"** e distância de **14.11 m** até o vértice **Pt44**, definido pelas coordenadas **E: 66.043.145 m** e **N: 751.837.077 m** com azimute **117° 00' 46"** e distância de **13.17 m** até o vértice **Pt45**, definido pelas coordenadas **E: 66.044.318 m** e **N: 751.836.479 m** com azimute **98° 55' 37"** e distância de **13.02 m** até o vértice **Pt46**, definido pelas coordenadas **E: 66.045.604 m** e **N: 751.836.277 m** com azimute **94° 44' 43"** e distância de **18.25 m** até o vértice **Pt47**, definido pelas coordenadas **E: 66.047.423 m** e **N: 751.836.126 m** com azimute **83° 22' 41"** e distância de **13.70 m** até o vértice **Pt48**, definido pelas coordenadas **E: 66.048.784 m** e **N: 751.836.284 m** com azimute **85° 32' 28"** e distância de **13.12 m** até o vértice **Pt49**, definido pelas coordenadas **E: 66.050.092 m** e **N: 751.836.386 m** com azimute **90° 37' 05"** e distância de **9.27 m** até o vértice **Pt50**, definido pelas coordenadas **E: 66.051.019 m** e **N: 751.836.376 m** com azimute **103° 54' 41"** e distância de **10.02 m** até o vértice **Pt51**, definido pelas coordenadas **E: 66.051.992 m** e **N: 751.836.135 m** com azimute **117° 38' 25"** e distância de **12.63 m** até o vértice **Pt52**, definido pelas coordenadas **E: 66.053.111 m** e **N: 751.835.549 m** com azimute **101° 50' 54"** e distância de **8.77 m** até o vértice **Pt53**, definido pelas coordenadas **E: 66.053.969 m** e **N: 751.835.369 m** com azimute **90° 33' 40"** e distância de **9.19 m** até o vértice **Pt54**, definido pelas coordenadas **E: 66.054.888 m** e **N: 751.835.360 m** com azimute **96° 59' 12"** e distância de **10.28 m** até o vértice **Pt55**, definido pelas coordenadas **E: 66.055.908 m** e **N: 751.835.235 m** com azimute **117° 44' 05"** e distância de **11.17 m** até o vértice **Pt56**, definido pelas coordenadas **E: 66.056.897 m** e **N: 751.834.715 m** com azimute **132° 56' 45"** e distância de **11.64 m** até o vértice **Pt57**, definido pelas coordenadas **E: 66.057.749 m** e **N: 751.833.922 m** com azimute **117° 48' 41"** e distância de **12.13 m** até o vértice **Pt58**, definido pelas coordenadas **E: 66.058.822 m** e **N: 751.833.356 m** com azimute **97° 13' 28"** e distância de **14.31 m** até o vértice **Pt59**, definido pelas coordenadas **E: 66.060.242 m** e **N: 751.833.176 m** com azimute **115° 11' 10"** e distância de **18.40 m** até o vértice **Pt60**, definido pelas coordenadas **E: 66.061.907 m** e **N: 751.832.393 m** com azimute **119° 53' 35"** e distância de **18.72 m** até o vértice **Pt61**, definido pelas coordenadas **E: 66.063.530 m** e **N: 751.831.460 m** com azimute **116° 27' 07"** e distância de **15.87 m** até o vértice **Pt62**, definido pelas coordenadas **E: 66.064.951 m** e **N: 751.830.753 m** com azimute **124° 05' 55"** e distância de **11.67 m** até o vértice **Pt63**, definido pelas coordenadas **E: 66.065.917 m** e **N: 751.830.099 m** com azimute **140° 12' 42"** e distância de **29.58 m** até o vértice **Pt64**, definido pelas coordenadas **E: 66.067.810 m** e **N: 751.827.826 m** com azimute **143° 51' 16"** e distância de **15.34 m** até o vértice **Pt65**, definido pelas coordenadas **E: 66.068.715 m** e **N: 751.826.587 m** com azimute **156° 37' 18"** e distância de **12.15 m** até o vértice **Pt66**, definido pelas coordenadas **E: 66.069.197 m** e **N: 751.825.472 m** com azimute **163° 54' 16"** e distância de **13.09 m** até o vértice **Pt67**, definido pelas coordenadas **E: 66.069.560 m** e **N: 751.824.214 m** com azimute **154° 12' 14"** e distância de **8.00 m** até o vértice **Pt68**, definido pelas coordenadas **E: 66.069.908 m** e **N: 751.823.494 m** com azimute **151° 15' 37"** e distância de **13.44 m** até o vértice **Pt69**, definido pelas coordenadas **E: 66.070.554 m** e **N: 751.822.316 m** com azimute **140° 31' 51"** e distância de **15.26 m** até o vértice **Pt70**, definido pelas coordenadas **E: 66.071.524 m** e

N: 751.821.138 m com azimute **131° 29' 12"** e distância de **11.65 m** até o vértice **Pt71**, definido pelas coordenadas **E: 66.072.397 m** e **N: 751.820.366 m** com azimute **129° 04' 57"** e distância de **17.15 m** até o vértice **Pt72**, definido pelas coordenadas **E: 66.073.728 m** e **N: 751.819.285 m** com azimute **124° 33' 58"** e distância de **14.33 m** até o vértice **Pt73**, definido pelas coordenadas **E: 66.074.908 m** e **N: 751.818.472 m** com azimute **115° 23' 41"** e distância de **11.82 m** até o vértice **Pt74**, definido pelas coordenadas **E: 66.075.976 m** e **N: 751.817.965 m** com azimute **109° 12' 24"** e distância de **26.29 m** até o vértice **Pt75**, definido pelas coordenadas **E: 66.078.459 m** e **N: 751.817.100 m** com azimute **122° 21' 26"** e distância de **5.01 m** até o vértice **Pt76**, definido pelas coordenadas **E: 66.078.882 m** e **N: 751.816.832 m** com azimute **149° 33' 37"** e distância de **5.63 m** até o vértice **Pt77**, definido pelas coordenadas **E: 66.079.167 m** e **N: 751.816.347 m** com azimute **169° 07' 58"** e distância de **47.21 m** até o vértice **Pt78**, definido pelas coordenadas **E: 66.080.057 m** e **N: 751.811.711 m** com azimute **167° 13' 08"** e distância de **21.92 m** até o vértice **Pt79**, definido pelas coordenadas **E: 66.080.542 m** e **N: 751.809.573 m** com azimute **174° 29' 04"** e distância de **28.92 m** até o vértice **Pt80**, definido pelas coordenadas **E: 66.080.820 m** e **N: 751.806.694 m** com azimute **169° 41' 56"** e distância de **13.70 m** até o vértice **Pt81**, definido pelas coordenadas **E: 66.081.065 m** e **N: 751.805.346 m** com azimute **166° 38' 56"** e distância de **11.56 m** até o vértice **Pt82**, definido pelas coordenadas **E: 66.081.332 m** e **N: 751.804.221 m** com azimute **155° 44' 08"** e distância de **7.13 m** até o vértice **Pt83**, definido pelas coordenadas **E: 66.081.625 m** e **N: 751.803.571 m** com azimute **144° 08' 40"** e distância de **8.59 m** até o vértice **Pt84**, definido pelas coordenadas **E: 66.082.128 m** e **N: 751.802.875 m** com azimute **129° 22' 28"** e distância de **101.89 m** até o vértice **Pt85**, definido pelas coordenadas **E: 66.082.970 m** e **N: 751.802.184 m** com azimute **126° 49' 28"** e distância de **10.09 m** até o vértice **Pt86**, definido pelas coordenadas **E: 66.083.778 m** e **N: 751.801.579 m** com azimute **125° 07' 14"** e distância de **27.78 m** até o vértice **Pt87**, definido pelas coordenadas **E: 66.086.050 m** e **N: 751.799.981 m** com azimute **120° 08' 13"** e distância de **21.75 m** até o vértice **Pt88**, definido pelas coordenadas **E: 66.087.931 m** e **N: 751.798.889 m** com azimute **111° 50' 42"** e distância de **9.78 m** até o vértice **Pt89**, definido pelas coordenadas **E: 66.088.839 m** e **N: 751.798.525 m** com azimute **97° 56' 59"** e distância de **8.53 m** até o vértice **Pt90**, definido pelas coordenadas **E: 66.089.684 m** e **N: 751.798.407 m** com azimute **90° 35' 23"** e distância de **6.80 m** até o vértice **Pt91**, definido pelas coordenadas **E: 66.090.364 m** e **N: 751.798.400 m** com azimute **76° 33' 15"** e distância de **8.95 m** até o vértice **Pt92**, definido pelas coordenadas **E: 66.091.234 m** e **N: 751.798.608 m** com azimute **74° 41' 54"** e distância de **6.48 m** até o vértice **Pt93**, definido pelas coordenadas **E: 66.091.859 m** e **N: 751.798.779 m** com azimute **66° 31' 50"** e distância de **8.61 m** até o vértice **Pt94**, definido pelas coordenadas **E: 66.092.649 m** e **N: 751.799.122 m** com azimute **63° 51' 53"** e distância de **8.94 m** até o vértice **Pt95**, definido pelas coordenadas **E: 66.093.452 m** e **N: 751.799.516 m** com azimute **62° 01' 42"** e distância de **14.39 m** até o vértice **Pt96**, definido pelas coordenadas **E: 66.094.723 m** e **N: 751.800.191 m** com azimute **62° 22' 24"** e distância de **7.48 m** até o vértice **Pt97**, definido pelas coordenadas **E: 66.095.386 m** e **N: 751.800.538 m** com azimute **64° 42' 12"** e distância de **12.12 m** até o vértice **Pt98**, definido pelas coordenadas **E: 66.096.482 m** e **N: 751.801.056 m** com azimute **199° 29' 37"** e distância de **144.62 m** até o vértice **Pt99**, definido pelas coordenadas **E: 66.091.656 m** e **N: 751.787.423 m** com azimute **207° 13' 47"** e distância de **30.07 m** até o vértice **Pt100**, definido pelas coordenadas **E: 66.090.280 m** e **N: 751.784.749 m** com azimute **208° 45' 28"** e distância de **18.00 m** até o vértice **Pt101**, definido pelas coordenadas **E: 66.089.414 m** e **N: 751.783.171 m** com azimute **214° 24' 56"** e distância de **6.35 m** até o vértice **Pt102**, definido pelas coordenadas **E: 66.089.055 m** e **N: 751.782.647 m** com azimute **214° 14' 28"** e distância de **19.32 m** até o vértice **Pt103**, definido pelas coordenadas **E: 66.087.968 m** e **N: 751.781.050 m** com azimute **218° 10' 52"** e distância de **21.50 m** até o vértice **Pt104**, definido pelas coordenadas **E: 66.086.639 m** e **N: 751.779.360 m** com azimute **225° 23' 02"** e distância de **18.9 m** até o vértice **Pt105**, definido pelas coordenadas **E: 66.085.437 m** e **N: 751.778.174 m** com azimute **225° 49' 11"** e distância de **31.14 m** até o vértice

Pt106, definido pelas coordenadas **E: 66.083.204 m** e **N: 751.776.004 m** com azimute **225° 45' 57"** e distância de **29.10 m** até o vértice **Pt107**, definido pelas coordenadas **E: 66.081.119 m** e **N: 751.773.974 m** com azimute **229° 37' 19"** e distância de **720.78 m** até o vértice **Pt108**, definido pelas coordenadas **E: 66.026.211 m** e **N: 751.727.280 m** com azimute **316° 06' 06"** e distância de **2.21 m** até o vértice **Pt109**, definido pelas coordenadas **E: 66.026.058 m** e **N: 751.727.439 m** com azimute **317° 32' 19"** e distância de **2.87 m** até o vértice **Pt110**, definido pelas coordenadas **E: 66.025.864 m** e **N: 751.727.651 m** com azimute **317° 29' 22"** e distância de **2.93 m** até o vértice **Pt111**, definido pelas coordenadas **E: 66.025.666 m** e **N: 751.727.867 m** com azimute **317° 25' 51"** e distância de **3.00 m** até o vértice **Pt112**, definido pelas coordenadas **E: 66.025.463 m** e **N: 751.728.088 m** com azimute **314° 24' 42"** e distância de **13.78 m** até o vértice **Pt113**, definido pelas coordenadas **E: 66.024.479 m** e **N: 751.729.052 m** com azimute **297° 41' 56"** e distância de **1080.08 m** até o vértice **Pt114**, definido pelas coordenadas **E: 65.928.848 m** e **N: 751.779.257 m** com azimute **41° 05' 50"** e distância de **15.17 m** até o vértice **Pt115**, definido pelas coordenadas **E: 65.929.845 m** e **N: 751.780.400 m** com azimute **41° 22' 04"** e distância de **10.38 m** até o vértice **Pt116**, definido pelas coordenadas **E: 65.930.531 m** e **N: 751.781.179 m** com azimute **41° 48' 05"** e distância de **5.96 m** até o vértice **Pt117**, definido pelas coordenadas **E: 65.930.928 m** e **N: 751.781.623 m** com azimute **41° 22' 08"** e distância de **7.37 m** até o vértice **Pt118**, definido pelas coordenadas **E: 65.931.415 m** e **N: 751.782.176 m** com azimute **41° 13' 18"** e distância de **16.63 m** até o vértice **Pt119**, definido pelas coordenadas **E: 65.932.511 m** e **N: 751.783.427 m** com azimute **42° 56' 57"** e distância de **18.38 m** até o vértice **Pt120**, definido pelas coordenadas **E: 65.933.763 m** e **N: 751.784.772 m** com azimute **40° 23' 49"** e distância de **9.43 m** até o vértice **Pt121**, definido pelas coordenadas **E: 65.934.374 m** e **N: 751.785.490 m** com azimute **40° 39' 52"** e distância de **12.81 m** até o vértice **Pt122**, definido pelas coordenadas **E: 65.935.209 m** e **N: 751.786.462 m** com azimute **40° 13' 52"** e distância de **6.38 m** até o vértice **Pt123**, definido pelas coordenadas **E: 65.935.621 m** e **N: 751.786.949 m** com azimute **42° 15' 28"** e distância de **14.48 m** até o vértice **Pt124**, definido pelas coordenadas **E: 65.936.595 m** e **N: 751.788.021 m** com azimute **42° 29' 16"** e distância de **9.36 m** até o vértice **Pt125**, definido pelas coordenadas **E: 65.937.227 m** e **N: 751.788.711 m** com azimute **38° 30' 25"** e distância de **22.82 m** até o vértice **Pt126**, definido pelas coordenadas **E: 65.938.648 m** e **N: 751.790.497 m** com azimute **31° 16' 58"** e distância de **13.87 m** até o vértice **Pt127**, definido pelas coordenadas **E: 65.939.368 m** e **N: 751.791.682 m** com azimute **31° 36' 27"** e distância de **9.92 m** até o vértice **Pt128**, definido pelas coordenadas **E: 65.939.888 m** e **N: 751.792.527 m** com azimute **24° 37' 16"** e distância de **18.72 m** até o vértice **Pt129**, definido pelas coordenadas **E: 65.940.668 m** e **N: 751.794.229 m** com azimute **24° 22' 02"** e distância de **10.49 m** até o vértice **Pt130**, definido pelas coordenadas **E: 65.941.101 m** e **N: 751.795.185 m** com azimute **20° 41' 36"** e distância de **5.38 m** até o vértice **Pt131**, definido pelas coordenadas **E: 65.941.291 m** e **N: 751.795.688 m** com azimute **21° 17' 50"** e distância de **15.20 m** até o vértice **Pt132**, definido pelas coordenadas **E: 65.941.843 m** e **N: 751.797.104 m** com azimute **22° 22' 48"** e distância de **2.57 m** até o vértice **Pt133**, definido pelas coordenadas **E: 65.941.941 m** e **N: 751.797.342 m** com azimute **13° 53' 28"** e distância de **8.62 m** até o vértice **Pt134**, definido pelas coordenadas **E: 65.942.148 m** e **N: 751.798.179 m** com azimute **13° 43' 08"** e distância de **30.65 m** até o vértice **Pt135**, definido pelas coordenadas **E: 65.942.875 m** e **N: 751.801.157 m** com azimute **13° 24' 12"** e distância de **24.81 m** até o vértice **Pt136**, definido pelas coordenadas **E: 65.943.450 m** e **N: 751.803.570 m** com azimute **13° 20' 59"** e distância de **20.44 m** até o vértice **Pt137**, definido pelas coordenadas **E: 65.943.922 m** e **N: 751.805.559 m** com azimute **8° 08' 21"** e distância de **8.97 m** até o vértice **Pt138**, definido pelas coordenadas **E: 65.944.049 m** e **N: 751.806.447 m** com azimute **8° 17' 11"** e distância de **23.31 m** até o vértice **Pt139**, definido pelas coordenadas **E: 65.944.385 m** e **N: 751.808.754 m** com azimute **7° 40' 49"** e distância de **26.11 m** até o vértice **Pt140**, definido pelas coordenadas **E: 65.944.734 m** e **N: 751.811.342 m** com azimute **2° 32' 05"** e distância de **17.64 m** até o vértice **Pt141**, definido pelas coordenadas **E: 65.944.812 m** e **N: 751.813.104 m** com azimute **8° 34' 04"** e distância de **16.11 m** até

o vértice **Pt142**, definido pelas coordenadas **E: 65.945.052 m** e **N: 751.814.697 m** com azimute **19° 46' 29"** e distância de **13.39 m** até o vértice **Pt143**, definido pelas coordenadas **E: 65.945.505 m** e **N: 751.815.957 m** com azimute **28° 57' 40"** e distância de **14.87 m** até o vértice **Pt144**, definido pelas coordenadas **E: 65.946.225 m** e **N: 751.817.258 m** com azimute **40° 23' 11"** e distância de **10.99 m** até o vértice **Pt145**, definido pelas coordenadas **E: 65.946.937 m** e **N: 751.818.095 m** com azimute **22° 28' 30"** e distância de **12.48 m** até o vértice **Pt146**, definido pelas coordenadas **E: 65.947.414 m** e **N: 751.819.248 m** com azimute **13° 59' 10"** e distância de **8.32 m** até o vértice **Pt147**, definido pelas coordenadas **E: 65.947.615 m** e **N: 751.820.055 m** com azimute **12° 36' 01"** e distância de **18.29 m** até o vértice **Pt148**, definido pelas coordenadas **E: 65.948.014 m** e **N: 751.821.840 m** com azimute **10° 44' 01"** e distância de **7.41 m** até o vértice **Pt149**, definido pelas coordenadas **E: 65.948.152 m** e **N: 751.822.568 m** com azimute **11° 05' 30"** e distância de **11.33 m** até o vértice **Pt150**, definido pelas coordenadas **E: 65.948.370 m** e **N: 751.823.680 m** com azimute **13° 54' 28"** e distância de **9.74 m** até o vértice **Pt151**, definido pelas coordenadas **E: 65.948.604 m** e **N: 751.824.625 m** com azimute **19° 46' 17"** e distância de **10.17 m** até o vértice **Pt152**, definido pelas coordenadas **E: 65.948.948 m** e **N: 751.825.582 m** com azimute **32° 04' 24"** e distância de **8.95 m** até o vértice **Pt153**, definido pelas coordenadas **E: 65.949.423 m** e **N: 751.826.340 m** com azimute **49° 00' 39"** e distância de **8.49 m** até o vértice **Pt154**, definido pelas coordenadas **E: 65.950.064 m** e **N: 751.826.897 m** com azimute **56° 25' 29"** e distância de **5.53 m** até o vértice **Pt155**, definido pelas coordenadas **E: 65.950.525 m** e **N: 751.827.203 m** com azimute **73° 26' 26"** e distância de **6.28 m** até o vértice **Pt156**, definido pelas coordenadas **E: 65.951.127 m** e **N: 751.827.382 m** com azimute **85° 33' 15"** e distância de **16.77 m** até o vértice **Pt157**, definido pelas coordenadas **E: 65.952.799 m** e **N: 751.827.512 m** com azimute **93° 38' 28"** e distância de **3.31 m** até o vértice **Pt158**, definido pelas coordenadas **E: 65.953.129 m** e **N: 751.827.491 m** com azimute **92° 04' 23"** e distância de **8.85 m** até o vértice **Pt159**, definido pelas coordenadas **E: 65.954.013 m** e **N: 751.827.459 m** com azimute **91° 37' 16"** e distância de **14.85 m** até o vértice **Pt160**, definido pelas coordenadas **E: 65.955.497 m** e **N: 751.827.417 m** com azimute **88° 05' 06"** e distância de **9.88 m** até o vértice **Pt161**, definido pelas coordenadas **E: 65.956.484 m** e **N: 751.827.450 m** com azimute **81° 37' 55"** e distância de **7.83 m** até o vértice **Pt162**, definido pelas coordenadas **E: 65.957.259 m** e **N: 751.827.564 m** com azimute **79° 14' 19"** e distância de **25.60 m** até o vértice **Pt163**, definido pelas coordenadas **E: 65.959.774 m** e **N: 751.828.042 m** com azimute **75° 03' 54"** e distância de **10.36 m** até o vértice **Pt164**, definido pelas coordenadas **E: 65.960.775 m** e **N: 751.828.309 m** com azimute **74° 46' 13"** e distância de **13.86 m** até o vértice **Pt165**, definido pelas coordenadas **E: 65.962.112 m** e **N: 751.828.673 m** com azimute **74° 14' 43"** e distância de **20.22 m** até o vértice **Pt166**, definido pelas coordenadas **E: 65.964.058 m** e **N: 751.829.222 m** com azimute **73° 27' 24"** e distância de **14.08 m** até o vértice **Pt167**, definido pelas coordenadas **E: 65.965.408 m** e **N: 751.829.623 m** com azimute **67° 13' 47"** e distância de **11.42 m** até o vértice **Pt168**, definido pelas coordenadas **E: 65.966.461 m** e **N: 751.830.065 m** com azimute **56° 32' 44"** e distância de **6.75 m** até o vértice **Pt169**, definido pelas coordenadas **E: 65.967.024 m** e **N: 751.830.437 m** com azimute **28° 26' 14"** e distância de **14.78 m** até o vértice **Pt170**, definido pelas coordenadas **E: 65.967.728 m** e **N: 751.831.737 m** com azimute **27° 06' 03"** e distância de **17.69 m** até o vértice **Pt171**, definido pelas coordenadas **E: 65.968.534 m** e **N: 751.833.312 m** com azimute **26° 14' 18"** e distância de **7.06 m** até o vértice **Pt172**, definido pelas coordenadas **E: 65.968.846 m** e **N: 751.833.945 m** com azimute **26° 32' 10"** e distância de **8.89 m** até o vértice **Pt173**, definido pelas coordenadas **E: 65.969.243 m** e **N: 751.834.740 m** com azimute **29° 40' 51"** e distância de **4.44 m** até o vértice **Pt174**, definido pelas coordenadas **E: 65.969.463 m** e **N: 751.835.126 m** com azimute **29° 28' 33"** e distância de **7.13 m** até o vértice **Pt175**, definido pelas coordenadas **E: 65.969.814 m** e **N: 751.835.747 m** com azimute **29° 46' 11"** e distância de **8.56 m** até o vértice **Pt176**, definido pelas coordenadas **E: 65.970.239 m** e **N: 751.836.490 m** com azimute **33° 43' 16"** e distância de **10.20 m** até o vértice **Pt177**, definido pelas coordenadas **E: 65.970.805 m** e **N: 751.837.338 m** com azimute **33° 58' 27"** e distância de **13.42 m**

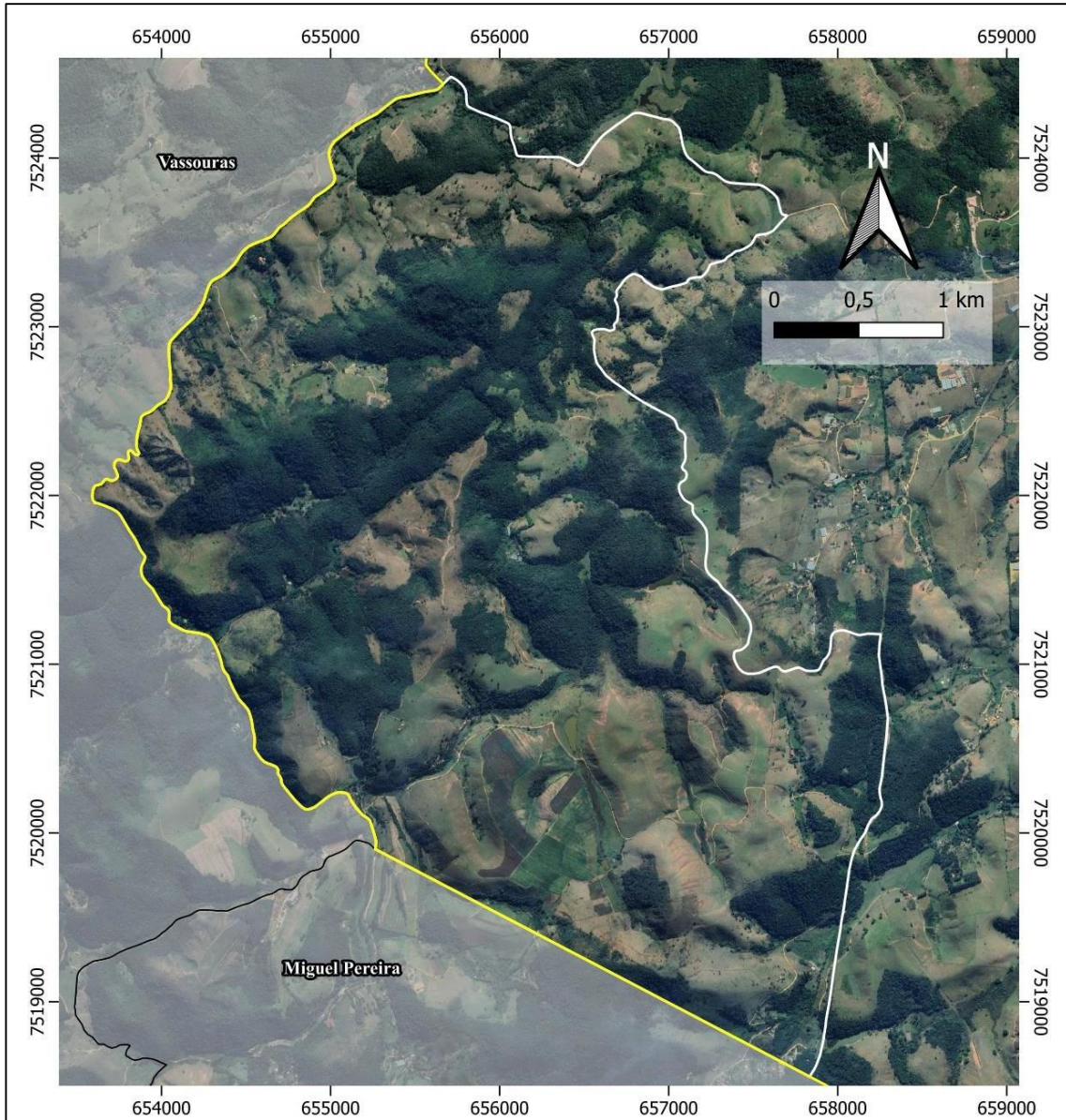
até o vértice **Pt178**, definido pelas coordenadas **E: 65.971.555 m** e **N: 751.838.451 m** com azimute **27° 14' 01"** e distância de **9.96 m** até o vértice **Pt179**, definido pelas coordenadas **E: 65.972.011 m** e **N: 751.839.337 m** com azimute **27° 13' 43"** e distância de **11.58 m** até o vértice **Pt180**, definido pelas coordenadas **E: 65.972.541 m** e **N: 751.840.367 m** com azimute **27° 07' 04"** e distância de **10.66 m** até o vértice **Pt181**, definido pelas coordenadas **E: 65.973.027 m** e **N: 751.841.316 m** com azimute **25° 06' 04"** e distância de **8.23 m** até o vértice **Pt182**, definido pelas coordenadas **E: 65.973.376 m** e **N: 751.842.061 m** com azimute **24° 59' 31"** e distância de **12.54 m** até o vértice **Pt183**, definido pelas coordenadas **E: 65.973.906 m** e **N: 751.843.198 m** com azimute **24° 43' 10"** e distância de **7.92 m** até o vértice **Pt184**, definido pelas coordenadas **E: 65.974.237 m** e **N: 751.843.917 m** com azimute **24° 59' 42"** e distância de **9.47 m** até o vértice **Pt185**, definido pelas coordenadas **E: 65.974.637 m** e **N: 751.844.775 m** com azimute **25° 12' 25"** e distância de **5.28 m** até o vértice **Pt186**, definido pelas coordenadas **E: 65.974.862 m** e **N: 751.845.253 m** com azimute **26° 37' 00"** e distância de **4.96 m** até o vértice **Pt187**, definido pelas coordenadas **E: 65.975.084 m** e **N: 751.845.696 m** com azimute **27° 23' 13"** e distância de **9.98 m** até o vértice **Pt188**, definido pelas coordenadas **E: 65.975.543 m** e **N: 751.846.582 m** com azimute **40° 43' 06"** e distância de **10.61 m** até o vértice **Pt189**, definido pelas coordenadas **E: 65.976.235 m** e **N: 751.847.386 m** com azimute **47° 20' 24"** e distância de **9.18 m** até o vértice **Pt190**, definido pelas coordenadas **E: 65.976.910 m** e **N: 751.848.008 m** com azimute **48° 08' 42"** e distância de **2.58 m** até o vértice **Pt191**, definido pelas coordenadas **E: 65.977.102 m** e **N: 751.848.180 m** com azimute **49° 49' 15"** e distância de **7.07 m** até o vértice **Pt192**, definido pelas coordenadas **E: 65.977.642 m** e **N: 751.848.636 m** com azimute **50° 02' 23"** e distância de **8.53 m** até o vértice **Pt193**, definido pelas coordenadas **E: 65.978.296 m** e **N: 751.849.184 m** com azimute **53° 12' 54"** e distância de **10.79 m** até o vértice **Pt194**, definido pelas coordenadas **E: 65.979.160 m** e **N: 751.849.830 m** com azimute **52° 57' 34"** e distância de **8.73 m** até o vértice **Pt195**, definido pelas coordenadas **E: 65.979.857 m** e **N: 751.850.356 m** com azimute **52° 20' 16"** e distância de **9.69 m** até o vértice **Pt196**, definido pelas coordenadas **E: 65.980.624 m** e **N: 751.850.948 m** com azimute **52° 17' 06"** e distância de **6.91 m** até o vértice **Pt197**, definido pelas coordenadas **E: 65.981.171 m** e **N: 751.851.371 m** com azimute **37° 01' 05"** e distância de **3.87 m** até o vértice **Pt198**, definido pelas coordenadas **E: 65.981.404 m** e **N: 751.851.680 m** com azimute **36° 22' 16"** e distância de **3.68 m** até o vértice **Pt199**, definido pelas coordenadas **E: 65.981.622 m** e **N: 751.851.976 m** com azimute **32° 17' 26"** e distância de **5.11 m** até o vértice **Pt200**, definido pelas coordenadas **E: 65.981.895 m** e **N: 751.852.408 m** com azimute **20° 19' 57"** e distância de **6.30 m** até o vértice **Pt201**, definido pelas coordenadas **E: 65.982.114 m** e **N: 751.852.999 m** com azimute **28° 24' 07"** e distância de **7.67 m** até o vértice **Pt202**, definido pelas coordenadas **E: 65.982.479 m** e **N: 751.853.674 m** com azimute **41° 45' 12"** e distância de **8.74 m** até o vértice **Pt203**, definido pelas coordenadas **E: 65.983.061 m** e **N: 751.854.326 m** com azimute **51° 18' 28"** e distância de **5.53 m** até o vértice **Pt204**, definido pelas coordenadas **E: 65.983.493 m** e **N: 751.854.672 m** com azimute **50° 47' 57"** e distância de **5.46 m** até o vértice **Pt205**, definido pelas coordenadas **E: 65.983.916 m** e **N: 751.855.017 m** com azimute **58° 26' 03"** e distância de **5.39 m** até o vértice **Pt206**, definido pelas coordenadas **E: 65.984.375 m** e **N: 751.855.299 m** com azimute **58° 16' 54"** e distância de **6.77 m** até o vértice **Pt207**, definido pelas coordenadas **E: 65.984.951 m** e **N: 751.855.655 m** com azimute **59° 17' 40"** e distância de **5.33 m** até o vértice **Pt208**, definido pelas coordenadas **E: 65.985.409 m** e **N: 751.855.927 m** com azimute **59° 00' 41"** e distância de **7.89 m** até o vértice **Pt209**, definido pelas coordenadas **E: 65.986.085 m** e **N: 751.856.333 m** com azimute **58° 25' 42"** e distância de **6.30 m** até o vértice **Pt210**, definido pelas coordenadas **E: 65.986.622 m** e **N: 751.856.663 m** com azimute **57° 30' 29"** e distância de **6.37 m** até o vértice **Pt211**, definido pelas coordenadas **E: 65.987.159 m** e **N: 751.857.005 m** com azimute **60° 17' 09"** e distância de **6.92 m** até o vértice **Pt212**, definido pelas coordenadas **E: 65.987.760 m** e **N: 751.857.348 m** com azimute **60° 05' 36"** e distância de **9.67 m** até o vértice **Pt213**, definido pelas coordenadas **E: 65.988.598 m** e **N: 751.857.830 m** com azimute **59° 53' 07"** e distância de **10.18 m**

até o vértice **Pt214**, definido pelas coordenadas **E: 65.989.479 m** e **N: 751.858.341 m** com azimute **64° 32' 12"** e distância de **12.79 m** até o vértice **Pt215**, definido pelas coordenadas **E: 65.990.634 m** e **N: 751.858.891 m** com azimute **73° 11' 01"** e distância de **10.30 m** até o vértice **Pt216**, definido pelas coordenadas **E: 65.991.620 m** e **N: 751.859.189 m** com azimute **77° 55' 42"** e distância de **8.70 m** até o vértice **Pt217**, definido pelas coordenadas **E: 65.992.471 m** e **N: 751.859.371 m** com azimute **78° 46' 37"** e distância de **7.76 m** até o vértice **Pt218**, definido pelas coordenadas **E: 65.993.232 m** e **N: 751.859.522 m** com azimute **79° 53' 20"** e distância de **10.31 m** até o vértice **Pt219**, definido pelas coordenadas **E: 65.994.247 m** e **N: 751.859.703 m** com azimute **80° 00' 38"** e distância de **12.51 m** até o vértice **Pt220**, definido pelas coordenadas **E: 65.995.479 m** e **N: 751.859.920 m** com azimute **77° 09' 22"** e distância de **5.13 m** até o vértice **Pt221**, definido pelas coordenadas **E: 65.995.979 m** e **N: 751.860.034 m** com azimute **78° 20' 07"** e distância de **11.72 m** até o vértice **Pt222**, definido pelas coordenadas **E: 65.997.127 m** e **N: 751.860.271 m** com azimute **74° 29' 53"** e distância de **5.50 m** até o vértice **Pt223**, definido pelas coordenadas **E: 65.997.657 m** e **N: 751.860.418 m** com azimute **67° 28' 27"** e distância de **9.84 m** até o vértice **Pt224**, definido pelas coordenadas **E: 65.998.566 m** e **N: 751.860.795 m** com azimute **62° 19' 60"** e distância de **6.98 m** até o vértice **Pt225**, definido pelas coordenadas **E: 65.999.184 m** e **N: 751.861.119 m** com azimute **57° 01' 08"** e distância de **3.36 m** até o vértice **Pt226**, definido pelas coordenadas **E: 65.999.466 m** e **N: 751.861.302 m** com azimute **53° 52' 00"** e distância de **3.58 m** até o vértice **Pt227**, definido pelas coordenadas **E: 65.999.755 m** e **N: 751.861.513 m** com azimute **40° 02' 18"** e distância de **2.21 m** até o vértice **Pt228**, definido pelas coordenadas **E: 65.999.897 m** e **N: 751.861.682 m** com azimute **19° 57' 48"** e distância de **2.49 m** até o vértice **Pt229**, definido pelas coordenadas **E: 65.999.982 m** e **N: 751.861.916 m** com azimute **2° 18' 19"** e distância de **4.72 m** até o vértice **Pt230**, definido pelas coordenadas **E: 66.000.001 m** e **N: 751.862.388 m** com azimute **13° 13' 23"** e distância de **3.76 m** até o vértice **Pt231**, definido pelas coordenadas **E: 66.000.087 m** e **N: 751.862.754 m** com azimute **17° 37' 41"** e distância de **4.49 m** até o vértice **Pt232**, definido pelas coordenadas **E: 66.000.223 m** e **N: 751.863.182 m** com azimute **30° 12' 12"** e distância de **6.20 m** até o vértice **Pt233**, definido pelas coordenadas **E: 66.000.535 m** e **N: 751.863.718 m** com azimute **45° 20' 53"** e distância de **6.99 m** até o vértice **Pt234**, definido pelas coordenadas **E: 66.001.032 m** e **N: 751.864.209 m** com azimute **59° 29' 56"** e distância de **5.73 m** até o vértice **Pt235**, definido pelas coordenadas **E: 66.001.526 m** e **N: 751.864.500 m** com azimute **62° 34' 47"** e distância de **4.49 m** até o vértice **Pt236**, definido pelas coordenadas **E: 66.001.925 m** e **N: 751.864.707 m** com azimute **74° 57' 37"** e distância de **4.43 m** até o vértice **Pt237**, definido pelas coordenadas **E: 66.002.353 m** e **N: 751.864.822 m** com azimute **81° 49' 53"** e distância de **2.11 m** até o vértice **Pt238**, definido pelas coordenadas **E: 66.002.562 m** e **N: 751.864.852 m** com azimute **82° 32' 59"** e distância de **2.62 m** até o vértice **Pt239**, definido pelas coordenadas **E: 66.002.822 m** e **N: 751.864.886 m** com azimute **81° 13' 54"** e distância de **3.94 m** até o vértice **Pt240**, definido pelas coordenadas **E: 66.003.211 m** e **N: 751.864.946 m** com azimute **82° 45' 54"** e distância de **4.53 m** até o vértice **Pt241**, definido pelas coordenadas **E: 66.003.660 m** e **N: 751.865.003 m** com azimute **82° 24' 19"** e distância de **6.51 m** até o vértice **Pt242**, definido pelas coordenadas **E: 66.004.305 m** e **N: 751.865.089 m** com azimute **80° 35' 34"** e distância de **3.43 m** até o vértice **Pt243**, definido pelas coordenadas **E: 66.004.643 m** e **N: 751.865.145 m** com azimute **80° 34' 59"** e distância de **6.23 m** até o vértice **Pt244**, definido pelas coordenadas **E: 66.005.258 m** e **N: 751.865.247 m** com azimute **87° 26' 33"** e distância de **6.95 m** até o vértice **Pt245**, definido pelas coordenadas **E: 66.005.952 m** e **N: 751.865.278 m** com azimute **110° 08' 11"** e distância de **6.39 m** até o vértice **Pt246**, definido pelas coordenadas **E: 66.006.552 m** e **N: 751.865.058 m** com azimute **111° 25' 08"** e distância de **5.29 m** até o vértice **Pt247**, definido pelas coordenadas **E: 66.007.044 m** e **N: 751.864.865 m** com azimute **111° 12' 30"** e distância de **9.15 m** até o vértice **Pt248**, definido pelas coordenadas **E: 66.007.897 m** e **N: 751.864.534 m** com azimute **109° 46' 42"** e distância de **8.36 m** até o vértice **Pt249**, definido pelas coordenadas **E: 66.008.684 m** e **N: 751.864.251 m** com azimute **90° 12' 58"** e distância de **10.61 m**

até o vértice **Pt250**, definido pelas coordenadas **E: 66.009.745 m** e **N: 751.864.247 m** com azimute **87° 16' 40"** e distância de **6.53 m** até o vértice **Pt251**, definido pelas coordenadas **E: 66.010.397 m** e **N: 751.864.278 m** com azimute **73° 03' 05"** e distância de **18.04 m** até o vértice **Pt252**, definido pelas coordenadas **E: 66.012.123 m** e **N: 751.864.804 m** com azimute **68° 22' 32"** e distância de **11.42 m** até o vértice **Pt253**, definido pelas coordenadas **E: 66.013.185 m** e **N: 751.865.225 m** com azimute **71° 56' 14"** e distância de **10.71 m** até o vértice **Pt254**, definido pelas coordenadas **E: 66.014.203 m** e **N: 751.865.557 m** com azimute **70° 36' 32"** e distância de **4.55 m** até o vértice **Pt255**, definido pelas coordenadas **E: 66.014.632 m** e **N: 751.865.708 m** com azimute **70° 38' 10"** e distância de **5.85 m** até o vértice **Pt256**, definido pelas coordenadas **E: 66.015.184 m** e **N: 751.865.902 m** com azimute **66° 30' 45"** e distância de **2.08 m** até o vértice **Pt257**, definido pelas coordenadas **E: 66.015.375 m** e **N: 751.865.985 m** com azimute **67° 54' 40"** e distância de **8.88 m** até o vértice **Pt0**, definido pelas coordenadas **E: 66.016.198 m** e **N: 751.866.319 m** com azimute **68° 36' 26"** e distância de **7.29 m** até o vértice **Pt1**, encerrando este perímetro.

Todas as coordenadas aqui descritas estão georreferenciadas ao Sistema Geodésico Brasileiro e encontram-se representadas no Sistema UTM, referenciadas ao Meridiano Central 51 WGr, fuso 23S, tendo como Datum o SIRGAS2000. Todos os azimutes e distâncias, área e perímetro foram calculados no plano de projeção UTM.

BAIRRO MONTE RASO



BAIRROS DO MUNICÍPIO
DE
PATY DO ALFERES - RJ



BAIRRO: MONTE RASO

Legenda

- Limite Municipal de Paty do Alferes
- Municípios Vizinhos
- Perímetro do Bairro Monte Raso

Datum SIRGAS 2000
Projeção UTM - FUSO 23S
Base cartográfica: IBGE (2022)
Elaboração: Thiago Roberto Rivelto da Silva
Elaborado em 2023

DataPaty
Município em Dados

MEMORIAL DESCRITIVO MONTE RASO

Inicia-se a descrição deste perímetro no vértice **Pt1**, definido pelas coordenadas **E: 65.571.312 m** e **N: 752.448.167 m** com azimute **121° 21' 47"** e distância de **20.42 m** até o vértice **Pt2**, definido pelas coordenadas **E: 65.573.056 m** e **N: 752.447.104 m** com azimute **118° 28' 12"** e distância de **14.66 m** até o vértice **Pt3**, definido pelas coordenadas **E: 65.574.345 m** e **N: 752.446.405 m** com azimute **127° 07' 15"** e distância de **19.19 m** até o vértice **Pt4**, definido pelas coordenadas **E: 65.575.875 m** e **N: 752.445.247 m** com azimute **133° 32' 48"** e distância de **20.07 m** até o vértice **Pt5**, definido pelas coordenadas **E: 65.577.330 m** e **N: 752.443.864 m** com azimute **140° 56' 24"** e distância de **20.57 m** até o vértice **Pt6**, definido pelas coordenadas **E: 65.578.626 m** e **N: 752.442.267 m** com azimute **151° 52' 12"** e distância de **24.56 m** até o vértice **Pt7**, definido pelas coordenadas **E: 65.579.784 m** e **N: 752.440.101 m** com azimute **167° 17' 27"** e distância de **21.36 m** até o vértice **Pt8**, definido pelas coordenadas **E: 65.580.254 m** e **N: 752.438.017 m** com azimute **179° 17' 53"** e distância de **21.22 m** até o vértice **Pt9**, definido pelas coordenadas **E: 65.580.280 m** e **N: 752.435.895 m** com azimute **176° 16' 48"** e distância de **23.89 m** até o vértice **Pt10**, definido pelas coordenadas **E: 65.580.435 m** e **N: 752.433.511 m** com azimute **170° 19' 58"** e distância de **21.14 m** até o vértice **Pt11**, definido pelas coordenadas **E: 65.580.790 m** e **N: 752.431.427 m** com azimute **138° 17' 41"** e distância de **13.90 m** até o vértice **Pt12**, definido pelas coordenadas **E: 65.581.715 m** e **N: 752.430.389 m** com azimute **118° 22' 51"** e distância de **18.91 m** até o vértice **Pt13**, definido pelas coordenadas **E: 65.583.379 m** e **N: 752.429.490 m** com azimute **114° 36' 22"** e distância de **19.89 m** até o vértice **Pt14**, definido pelas coordenadas **E: 65.585.187 m** e **N: 752.428.662 m** com azimute **114° 49' 17"** e distância de **38.07 m** até o vértice **Pt15**, definido pelas coordenadas **E: 65.588.642 m** e **N: 752.427.064 m** com azimute **108° 46' 33"** e distância de **36.66 m** até o vértice **Pt16**, definido pelas coordenadas **E: 65.592.113 m** e **N: 752.425.884 m** com azimute **110° 46' 54"** e distância de **21.39 m** até o vértice **Pt17**, definido pelas coordenadas **E: 65.594.113 m** e **N: 752.425.125 m** com azimute **111° 16' 23"** e distância de **34.04 m** até o vértice **Pt18**, definido pelas coordenadas **E: 65.597.285 m** e **N: 752.423.890 m** com azimute **111° 06' 54"** e distância de **30.84 m** até o vértice **Pt19**, definido pelas coordenadas **E: 65.600.162 m** e **N: 752.422.779 m** com azimute **114° 48' 01"** e distância de **28.75 m** até o vértice **Pt20**, definido pelas coordenadas **E: 65.602.772 m** e **N: 752.421.573 m** com azimute **115° 12' 37"** e distância de **27.05 m** até o vértice **Pt21**, definido pelas coordenadas **E: 65.605.219 m** e **N: 752.420.421 m** com azimute **144° 13' 44"** e distância de **15.12 m** até o vértice **Pt22**, definido pelas coordenadas **E: 65.606.103 m** e **N: 752.419.194 m** com azimute **169° 41' 51"** e distância de **22.42 m** até o vértice **Pt23**, definido pelas coordenadas **E: 65.606.504 m** e **N: 752.416.988 m** com azimute **179° 55' 44"** e distância de **24.15 m** até o vértice **Pt24**, definido pelas coordenadas **E: 65.606.507 m** e **N: 752.414.573 m** com azimute **168° 32' 44"** e distância de **32.63 m** até o vértice **Pt25**, definido pelas coordenadas **E: 65.607.155 m** e **N: 752.411.375 m** com azimute **162° 38' 03"** e distância de **14.57 m** até o vértice **Pt26**, definido pelas coordenadas **E: 65.607.590 m** e **N: 752.409.984 m** com azimute **160° 12' 13"** e distância de **16.51 m** até o vértice **Pt27**, definido pelas coordenadas **E: 65.608.149 m** e **N: 752.408.431 m** com azimute **158° 23' 52"** e distância de **14.42 m** até o vértice **Pt28**, definido pelas coordenadas **E: 65.608.680 m** e **N: 752.407.090 m** com azimute **166° 01' 09"** e distância de **10.02 m** até o vértice **Pt29**, definido pelas coordenadas **E: 65.608.922 m** e **N: 752.406.118 m** com azimute **164° 57' 04"** e distância de **22.92 m** até o vértice **Pt30**, definido pelas coordenadas **E: 65.609.517 m** e **N: 752.403.905 m** com azimute **164° 50' 16"** e distância de **16.78 m** até o vértice **Pt31**, definido pelas coordenadas **E: 65.609.956 m** e **N: 752.402.285 m** com azimute **155° 03' 34"** e distância de **7.26 m** até o vértice **Pt32**, definido pelas coordenadas **E: 65.610.262 m** e **N: 752.401.627 m** com azimute **123° 48' 20"** e distância de **6.88 m** até o vértice **Pt33**, definido pelas coordenadas **E: 65.610.834 m** e

N: 752.401.244 m com azimute **100° 30' 41"** e distância de **8.44 m** até o vértice **Pt34**, definido pelas coordenadas **E: 65.611.664 m** e **N: 752.401.090 m** com azimute **95° 41' 54"** e distância de **13.80 m** até o vértice **Pt35**, definido pelas coordenadas **E: 65.613.037 m** e **N: 752.400.953 m** com azimute **92° 56' 44"** e distância de **45.15 m** até o vértice **Pt36**, definido pelas coordenadas **E: 65.617.546 m** e **N: 752.400.721 m** com azimute **90° 12' 21"** e distância de **13.91 m** até o vértice **Pt37**, definido pelas coordenadas **E: 65.618.937 m** e **N: 752.400.716 m** com azimute **90° 38' 55"** e distância de **39.75 m** até o vértice **Pt38**, definido pelas coordenadas **E: 65.622.912 m** e **N: 752.400.671 m** com azimute **90° 55' 49"** e distância de **30.79 m** até o vértice **Pt39**, definido pelas coordenadas **E: 65.625.991 m** e **N: 752.400.621 m** com azimute **91° 00' 01"** e distância de **16.61 m** até o vértice **Pt40**, definido pelas coordenadas **E: 65.627.652 m** e **N: 752.400.592 m** com azimute **91° 29' 12"** e distância de **13.10 m** até o vértice **Pt41**, definido pelas coordenadas **E: 65.628.962 m** e **N: 752.400.558 m** com azimute **90° 51' 60"** e distância de **23.14 m** até o vértice **Pt42**, definido pelas coordenadas **E: 65.631.276 m** e **N: 752.400.523 m** com azimute **90° 01' 10"** e distância de **29.62 m** até o vértice **Pt43**, definido pelas coordenadas **E: 65.634.238 m** e **N: 752.400.522 m** com azimute **96° 38' 19"** e distância de **19.72 m** até o vértice **Pt44**, definido pelas coordenadas **E: 65.636.197 m** e **N: 752.400.294 m** com azimute **112° 44' 31"** e distância de **22.74 m** até o vértice **Pt45**, definido pelas coordenadas **E: 65.638.294 m** e **N: 752.399.415 m** com azimute **115° 12' 32"** e distância de **27.40 m** até o vértice **Pt46**, definido pelas coordenadas **E: 65.640.773 m** e **N: 752.398.248 m** com azimute **120° 59' 18"** e distância de **32.13 m** até o vértice **Pt47**, definido pelas coordenadas **E: 65.643.527 m** e **N: 752.396.594 m** com azimute **116° 27' 59"** e distância de **20.76 m** até o vértice **Pt48**, definido pelas coordenadas **E: 65.645.385 m** e **N: 752.395.669 m** com azimute **94° 33' 20"** e distância de **11.21 m** até o vértice **Pt49**, definido pelas coordenadas **E: 65.646.502 m** e **N: 752.395.580 m** com azimute **73° 51' 46"** e distância de **12.30 m** até o vértice **Pt50**, definido pelas coordenadas **E: 65.647.684 m** e **N: 752.395.922 m** com azimute **58° 58' 26"** e distância de **11.04 m** até o vértice **Pt51**, definido pelas coordenadas **E: 65.648.630 m** e **N: 752.396.491 m** com azimute **34° 52' 59"** e distância de **5.60 m** até o vértice **Pt52**, definido pelas coordenadas **E: 65.648.950 m** e **N: 752.396.950 m** com azimute **36° 39' 49"** e distância de **10.00 m** até o vértice **Pt53**, definido pelas coordenadas **E: 65.649.547 m** e **N: 752.397.752 m** com azimute **34° 57' 08"** e distância de **12.97 m** até o vértice **Pt54**, definido pelas coordenadas **E: 65.650.290 m** e **N: 752.398.815 m** com azimute **33° 27' 53"** e distância de **23.27 m** até o vértice **Pt55**, definido pelas coordenadas **E: 65.651.573 m** e **N: 752.400.756 m** com azimute **33° 37' 02"** e distância de **17.48 m** até o vértice **Pt56**, definido pelas coordenadas **E: 65.652.541 m** e **N: 752.402.212 m** com azimute **33° 18' 37"** e distância de **42.26 m** até o vértice **Pt57**, definido pelas coordenadas **E: 65.654.862 m** e **N: 752.405.744 m** com azimute **38° 15' 22"** e distância de **4.88 m** até o vértice **Pt58**, definido pelas coordenadas **E: 65.655.164 m** e **N: 752.406.127 m** com azimute **37° 57' 50"** e distância de **28.29 m** até o vértice **Pt59**, definido pelas coordenadas **E: 65.656.904 m** e **N: 752.408.357 m** com azimute **38° 23' 56"** e distância de **18.51 m** até o vértice **Pt60**, definido pelas coordenadas **E: 65.658.054 m** e **N: 752.409.808 m** com azimute **38° 13' 49"** e distância de **15.84 m** até o vértice **Pt61**, definido pelas coordenadas **E: 65.659.034 m** e **N: 752.411.052 m** com azimute **41° 11' 09"** e distância de **5.74 m** até o vértice **Pt62**, definido pelas coordenadas **E: 65.659.412 m** e **N: 752.411.484 m** com azimute **43° 28' 44"** e distância de **30.10 m** até o vértice **Pt63**, definido pelas coordenadas **E: 65.661.483 m** e **N: 752.413.668 m** com azimute **52° 23' 13"** e distância de **9.40 m** até o vértice **Pt64**, definido pelas coordenadas **E: 65.662.228 m** e **N: 752.414.242 m** com azimute **52° 19' 12"** e distância de **33.24 m** até o vértice **Pt65**, definido pelas coordenadas **E: 65.664.859 m** e **N: 752.416.274 m** com azimute **52° 38' 34"** e distância de **39.50 m** até o vértice **Pt66**, definido pelas coordenadas **E: 65.667.999 m** e **N: 752.418.671 m** com azimute **52° 18' 11"** e distância de **14.69 m** até o vértice **Pt67**, definido pelas coordenadas **E: 65.669.161 m** e **N: 752.419.569 m** com azimute **55° 55' 36"** e distância de **21.15 m** até o vértice **Pt68**, definido pelas coordenadas **E: 65.670.913 m** e **N: 752.420.754 m** com azimute **55° 19' 48"** e distância de **37.46 m** até o vértice **Pt69**, definido pelas coordenadas **E: 65.673.994 m** e **N:**

752.422.885 m com azimute **56° 10' 26"** e distância de **22.19 m** até o vértice **Pt70**, definido pelas coordenadas **E: 65.675.837 m** e **N: 752.424.120 m** com azimute **55° 41' 38"** e distância de **23.47 m** até o vértice **Pt71**, definido pelas coordenadas **E: 65.677.776 m** e **N: 752.425.443 m** com azimute **56° 15' 43"** e distância de **13.22 m** até o vértice **Pt72**, definido pelas coordenadas **E: 65.678.875 m** e **N: 752.426.177 m** com azimute **73° 40' 00"** e distância de **17.25 m** até o vértice **Pt73**, definido pelas coordenadas **E: 65.680.530 m** e **N: 752.426.662 m** com azimute **85° 22' 52"** e distância de **11.18 m** até o vértice **Pt74**, definido pelas coordenadas **E: 65.681.644 m** e **N: 752.426.752 m** com azimute **93° 40' 49"** e distância de **14.80 m** até o vértice **Pt75**, definido pelas coordenadas **E: 65.683.121 m** e **N: 752.426.657 m** com azimute **101° 23' 52"** e distância de **21.76 m** até o vértice **Pt76**, definido pelas coordenadas **E: 65.685.254 m** e **N: 752.426.227 m** com azimute **106° 33' 04"** e distância de **22.22 m** até o vértice **Pt77**, definido pelas coordenadas **E: 65.687.384 m** e **N: 752.425.594 m** com azimute **104° 40' 18"** e distância de **13.78 m** até o vértice **Pt78**, definido pelas coordenadas **E: 65.688.717 m** e **N: 752.425.245 m** com azimute **104° 24' 52"** e distância de **31.98 m** até o vértice **Pt79**, definido pelas coordenadas **E: 65.691.814 m** e **N: 752.424.449 m** com azimute **104° 36' 42"** e distância de **49.99 m** até o vértice **Pt80**, definido pelas coordenadas **E: 65.696.651 m** e **N: 752.423.188 m** com azimute **96° 33' 23"** e distância de **24.00 m** até o vértice **Pt81**, definido pelas coordenadas **E: 65.699.035 m** e **N: 752.422.914 m** com azimute **101° 50' 05"** e distância de **15.85 m** até o vértice **Pt82**, definido pelas coordenadas **E: 65.700.586 m** e **N: 752.422.589 m** com azimute **116° 53' 29"** e distância de **20.41 m** até o vértice **Pt83**, definido pelas coordenadas **E: 65.702.406 m** e **N: 752.421.666 m** com azimute **135° 30' 14"** e distância de **26.54 m** até o vértice **Pt84**, definido pelas coordenadas **E: 65.704.266 m** e **N: 752.419.773 m** com azimute **135° 50' 13"** e distância de **24.69 m** até o vértice **Pt85**, definido pelas coordenadas **E: 65.705.986 m** e **N: 752.418.002 m** com azimute **153° 14' 01"** e distância de **8.90 m** até o vértice **Pt86**, definido pelas coordenadas **E: 65.706.387 m** e **N: 752.417.207 m** com azimute **166° 26' 11"** e distância de **5.59 m** até o vértice **Pt87**, definido pelas coordenadas **E: 65.706.518 m** e **N: 752.416.664 m** com azimute **166° 50' 50"** e distância de **13.84 m** até o vértice **Pt88**, definido pelas coordenadas **E: 65.706.833 m** e **N: 752.415.316 m** com azimute **168° 37' 50"** e distância de **33.94 m** até o vértice **Pt89**, definido pelas coordenadas **E: 65.707.502 m** e **N: 752.411.989 m** com azimute **169° 18' 24"** e distância de **32.44 m** até o vértice **Pt90**, definido pelas coordenadas **E: 65.708.104 m** e **N: 752.408.801 m** com azimute **166° 55' 15"** e distância de **19.31 m** até o vértice **Pt91**, definido pelas coordenadas **E: 65.708.541 m** e **N: 752.406.920 m** com azimute **162° 47' 39"** e distância de **15.92 m** até o vértice **Pt92**, definido pelas coordenadas **E: 65.709.012 m** e **N: 752.405.399 m** com azimute **162° 17' 07"** e distância de **15.35 m** até o vértice **Pt93**, definido pelas coordenadas **E: 65.709.479 m** e **N: 752.403.937 m** com azimute **154° 16' 04"** e distância de **8.61 m** até o vértice **Pt94**, definido pelas coordenadas **E: 65.709.853 m** e **N: 752.403.161 m** com azimute **154° 33' 06"** e distância de **13.08 m** até o vértice **Pt95**, definido pelas coordenadas **E: 65.710.415 m** e **N: 752.401.980 m** com azimute **145° 39' 58"** e distância de **19.25 m** até o vértice **Pt96**, definido pelas coordenadas **E: 65.711.501 m** e **N: 752.400.390 m** com azimute **128° 21' 04"** e distância de **32.18 m** até o vértice **Pt97**, definido pelas coordenadas **E: 65.714.025 m** e **N: 752.398.393 m** com azimute **129° 00' 57"** e distância de **18.86 m** até o vértice **Pt98**, definido pelas coordenadas **E: 65.715.490 m** e **N: 752.397.206 m** com azimute **130° 48' 06"** e distância de **20.48 m** até o vértice **Pt99**, definido pelas coordenadas **E: 65.717.040 m** e **N: 752.395.868 m** com azimute **131° 19' 54"** e distância de **23.32 m** até o vértice **Pt100**, definido pelas coordenadas **E: 65.718.791 m** e **N: 752.394.328 m** com azimute **128° 45' 54"** e distância de **14.45 m** até o vértice **Pt101**, definido pelas coordenadas **E: 65.719.918 m** e **N: 752.393.423 m** com azimute **128° 12' 54"** e distância de **14.48 m** até o vértice **Pt102**, definido pelas coordenadas **E: 65.721.056 m** e **N: 752.392.527 m** com azimute **121° 49' 49"** e distância de **11.45 m** até o vértice **Pt103**, definido pelas coordenadas **E: 65.722.029 m** e **N: 752.391.923 m** com azimute **107° 46' 33"** e distância de **14.02 m** até o vértice **Pt104**, definido pelas coordenadas **E: 65.723.364 m** e **N: 752.391.495 m** com azimute **95° 18' 45"** e distância de **12.31 m** até o vértice **Pt105**, definido pelas

coordenadas **E: 65.724.590 m** e **N: 752.391.381 m** com azimute **99° 29' 60"** e distância de **12.54 m** até o vértice **Pt106**, definido pelas coordenadas **E: 65.725.827 m** e **N: 752.391.174 m** com azimute **111° 06' 51"** e distância de **15.02 m** até o vértice **Pt107**, definido pelas coordenadas **E: 65.727.228 m** e **N: 752.390.633 m** com azimute **118° 34' 34"** e distância de **18.61 m** até o vértice **Pt108**, definido pelas coordenadas **E: 65.728.862 m** e **N: 752.389.743 m** com azimute **129° 20' 24"** e distância de **38.14 m** até o vértice **Pt109**, definido pelas coordenadas **E: 65.731.812 m** e **N: 752.387.325 m** com azimute **122° 20' 59"** e distância de **21.70 m** até o vértice **Pt110**, definido pelas coordenadas **E: 65.733.645 m** e **N: 752.386.164 m** com azimute **108° 21' 06"** e distância de **21.72 m** até o vértice **Pt111**, definido pelas coordenadas **E: 65.735.707 m** e **N: 752.385.480 m** com azimute **97° 38' 47"** e distância de **25.63 m** até o vértice **Pt112**, definido pelas coordenadas **E: 65.738.247 m** e **N: 752.385.139 m** com azimute **93° 54' 44"** e distância de **25.21 m** até o vértice **Pt113**, definido pelas coordenadas **E: 65.740.762 m** e **N: 752.384.967 m** com azimute **94° 20' 05"** e distância de **13.76 m** até o vértice **Pt114**, definido pelas coordenadas **E: 65.742.134 m** e **N: 752.384.863 m** com azimute **94° 09' 38"** e distância de **32.67 m** até o vértice **Pt115**, definido pelas coordenadas **E: 65.745.392 m** e **N: 752.384.626 m** com azimute **92° 45' 24"** e distância de **29.73 m** até o vértice **Pt116**, definido pelas coordenadas **E: 65.748.362 m** e **N: 752.384.483 m** com azimute **93° 49' 43"** e distância de **20.82 m** até o vértice **Pt117**, definido pelas coordenadas **E: 65.750.439 m** e **N: 752.384.344 m** com azimute **94° 13' 11"** e distância de **28.00 m** até o vértice **Pt118**, definido pelas coordenadas **E: 65.753.231 m** e **N: 752.384.138 m** com azimute **106° 10' 51"** e distância de **23.07 m** até o vértice **Pt119**, definido pelas coordenadas **E: 65.755.447 m** e **N: 752.383.495 m** com azimute **119° 20' 27"** e distância de **25.86 m** até o vértice **Pt120**, definido pelas coordenadas **E: 65.757.701 m** e **N: 752.382.228 m** com azimute **128° 02' 60"** e distância de **27.58 m** até o vértice **Pt121**, definido pelas coordenadas **E: 65.759.873 m** e **N: 752.380.528 m** com azimute **127° 17' 08"** e distância de **18.75 m** até o vértice **Pt122**, definido pelas coordenadas **E: 65.761.365 m** e **N: 752.379.392 m** com azimute **134° 49' 59"** e distância de **29.13 m** até o vértice **Pt123**, definido pelas coordenadas **E: 65.763.431 m** e **N: 752.377.338 m** com azimute **145° 39' 36"** e distância de **17.85 m** até o vértice **Pt124**, definido pelas coordenadas **E: 65.764.438 m** e **N: 752.375.864 m** com azimute **165° 40' 23"** e distância de **8.61 m** até o vértice **Pt125**, definido pelas coordenadas **E: 65.764.651 m** e **N: 752.375.030 m** com azimute **166° 07' 23"** e distância de **10.47 m** até o vértice **Pt126**, definido pelas coordenadas **E: 65.764.902 m** e **N: 752.374.014 m** com azimute **166° 22' 47"** e distância de **17.71 m** até o vértice **Pt127**, definido pelas coordenadas **E: 65.765.319 m** e **N: 752.372.293 m** com azimute **165° 42' 39"** e distância de **24.71 m** até o vértice **Pt128**, definido pelas coordenadas **E: 65.765.929 m** e **N: 752.369.898 m** com azimute **164° 54' 46"** e distância de **19.17 m** até o vértice **Pt129**, definido pelas coordenadas **E: 65.766.428 m** e **N: 752.368.047 m** com azimute **154° 45' 13"** e distância de **11.47 m** até o vértice **Pt130**, definido pelas coordenadas **E: 65.766.917 m** e **N: 752.367.010 m** com azimute **125° 08' 37"** e distância de **9.29 m** até o vértice **Pt131**, definido pelas coordenadas **E: 65.767.677 m** e **N: 752.366.475 m** com azimute **110° 23' 31"** e distância de **9.82 m** até o vértice **Pt132**, definido pelas coordenadas **E: 65.768.597 m** e **N: 752.366.133 m** com azimute **86° 30' 10"** e distância de **13.11 m** até o vértice **Pt133**, definido pelas coordenadas **E: 65.769.906 m** e **N: 752.366.213 m** com azimute **194° 36' 27"** e distância de **5.35 m** até o vértice **Pt134**, definido pelas coordenadas **E: 65.769.771 m** e **N: 752.365.695 m** com azimute **198° 04' 01"** e distância de **5.42 m** até o vértice **Pt135**, definido pelas coordenadas **E: 65.769.603 m** e **N: 752.365.180 m** com azimute **222° 20' 45"** e distância de **8.55 m** até o vértice **Pt136**, definido pelas coordenadas **E: 65.769.027 m** e **N: 752.364.548 m** com azimute **227° 29' 43"** e distância de **12.51 m** até o vértice **Pt137**, definido pelas coordenadas **E: 65.768.105 m** e **N: 752.363.703 m** com azimute **224° 42' 13"** e distância de **28.70 m** até o vértice **Pt138**, definido pelas coordenadas **E: 65.766.086 m** e **N: 752.361.663 m** com azimute **220° 22' 01"** e distância de **18.56 m** até o vértice **Pt139**, definido pelas coordenadas **E: 65.764.884 m** e **N: 752.360.249 m** com azimute **221° 25' 41"** e distância de **17.14 m** até o vértice **Pt140**, definido pelas coordenadas **E:**

65.763.750 m e N: 752.358.964 m com azimute **222° 14' 58"** e distância de **23.72 m** até o vértice **Pt141**, definido pelas coordenadas **E: 65.762.155 m e N: 752.357.208 m** com azimute **230° 02' 11"** e distância de **7.89 m** até o vértice **Pt142**, definido pelas coordenadas **E: 65.761.550 m e N: 752.356.701 m** com azimute **244° 11' 39"** e distância de **8.78 m** até o vértice **Pt143**, definido pelas coordenadas **E: 65.760.760 m e N: 752.356.319 m** com azimute **245° 52' 35"** e distância de **12.28 m** até o vértice **Pt144**, definido pelas coordenadas **E: 65.759.639 m e N: 752.355.817 m** com azimute **246° 47' 43"** e distância de **12.21 m** até o vértice **Pt145**, definido pelas coordenadas **E: 65.758.517 m e N: 752.355.336 m** com azimute **252° 30' 57"** e distância de **13.91 m** até o vértice **Pt146**, definido pelas coordenadas **E: 65.757.190 m e N: 752.354.918 m** com azimute **264° 19' 44"** e distância de **18.72 m** até o vértice **Pt147**, definido pelas coordenadas **E: 65.755.327 m e N: 752.354.733 m** com azimute **264° 17' 22"** e distância de **14.97 m** até o vértice **Pt148**, definido pelas coordenadas **E: 65.753.837 m e N: 752.354.584 m** com azimute **257° 09' 21"** e distância de **13.99 m** até o vértice **Pt149**, definido pelas coordenadas **E: 65.752.473 m e N: 752.354.273 m** com azimute **232° 34' 56"** e distância de **10.66 m** até o vértice **Pt150**, definido pelas coordenadas **E: 65.751.626 m e N: 752.353.625 m** com azimute **211° 13' 59"** e distância de **13.13 m** até o vértice **Pt151**, definido pelas coordenadas **E: 65.750.945 m e N: 752.352.502 m** com azimute **207° 18' 27"** e distância de **8.28 m** até o vértice **Pt152**, definido pelas coordenadas **E: 65.750.565 m e N: 752.351.766 m** com azimute **209° 04' 22"** e distância de **12.16 m** até o vértice **Pt153**, definido pelas coordenadas **E: 65.749.974 m e N: 752.350.703 m** com azimute **210° 19' 14"** e distância de **12.22 m** até o vértice **Pt154**, definido pelas coordenadas **E: 65.749.357 m e N: 752.349.648 m** com azimute **215° 35' 27"** e distância de **3.76 m** até o vértice **Pt155**, definido pelas coordenadas **E: 65.749.138 m e N: 752.349.342 m** com azimute **220° 52' 16"** e distância de **6.68 m** até o vértice **Pt156**, definido pelas coordenadas **E: 65.748.701 m e N: 752.348.837 m** com azimute **229° 35' 14"** e distância de **8.58 m** até o vértice **Pt157**, definido pelas coordenadas **E: 65.748.048 m e N: 752.348.281 m** com azimute **235° 55' 14"** e distância de **18.36 m** até o vértice **Pt158**, definido pelas coordenadas **E: 65.746.527 m e N: 752.347.252 m** com azimute **241° 16' 36"** e distância de **11.76 m** até o vértice **Pt159**, definido pelas coordenadas **E: 65.745.496 m e N: 752.346.687 m** com azimute **241° 53' 53"** e distância de **13.67 m** até o vértice **Pt160**, definido pelas coordenadas **E: 65.744.290 m e N: 752.346.043 m** com azimute **244° 52' 39"** e distância de **10.48 m** até o vértice **Pt161**, definido pelas coordenadas **E: 65.743.341 m e N: 752.345.598 m** com azimute **249° 23' 48"** e distância de **8.53 m** até o vértice **Pt162**, definido pelas coordenadas **E: 65.742.543 m e N: 752.345.298 m** com azimute **253° 09' 52"** e distância de **7.25 m** até o vértice **Pt163**, definido pelas coordenadas **E: 65.741.849 m e N: 752.345.088 m** com azimute **262° 52' 04"** e distância de **9.75 m** até o vértice **Pt164**, definido pelas coordenadas **E: 65.740.882 m e N: 752.344.967 m** com azimute **261° 54' 20"** e distância de **6.82 m** até o vértice **Pt165**, definido pelas coordenadas **E: 65.740.207 m e N: 752.344.871 m** com azimute **250° 17' 06"** e distância de **5.66 m** até o vértice **Pt166**, definido pelas coordenadas **E: 65.739.674 m e N: 752.344.680 m** com azimute **232° 22' 23"** e distância de **24.52 m** até o vértice **Pt167**, definido pelas coordenadas **E: 65.737.732 m e N: 752.343.183 m** com azimute **225° 16' 13"** e distância de **6.00 m** até o vértice **Pt168**, definido pelas coordenadas **E: 65.737.306 m e N: 752.342.761 m** com azimute **240° 54' 25"** e distância de **27.58 m** até o vértice **Pt169**, definido pelas coordenadas **E: 65.734.896 m e N: 752.341.420 m** com azimute **228° 13' 34"** e distância de **6.78 m** até o vértice **Pt170**, definido pelas coordenadas **E: 65.734.390 m e N: 752.340.968 m** com azimute **215° 19' 39"** e distância de **4.76 m** até o vértice **Pt171**, definido pelas coordenadas **E: 65.734.115 m e N: 752.340.580 m** com azimute **209° 37' 07"** e distância de **5.62 m** até o vértice **Pt172**, definido pelas coordenadas **E: 65.733.837 m e N: 752.340.091 m** com azimute **227° 44' 01"** e distância de **5.19 m** até o vértice **Pt173**, definido pelas coordenadas **E: 65.733.453 m e N: 752.339.742 m** com azimute **239° 15' 41"** e distância de **8.30 m** até o vértice **Pt174**, definido pelas coordenadas **E: 65.732.740 m e N: 752.339.318 m** com azimute **251° 04' 50"** e distância de **14.59 m** até o vértice **Pt175**, definido pelas coordenadas **E: 65.731.360 m**

e N: 752.338.845 m com azimute 253° 45' 24" e distância de 22.99 m até o vértice Pt176, definido pelas coordenadas E: 65.729.153 m e N: 752.338.202 m com azimute 254° 30' 43" e distância de 41.83 m até o vértice Pt177, definido pelas coordenadas E: 65.725.122 m e N: 752.337.085 m com azimute 235° 17' 07" e distância de 3.72 m até o vértice Pt178, definido pelas coordenadas E: 65.724.816 m e N: 752.336.873 m com azimute 220° 12' 54" e distância de 6.27 m até o vértice Pt179, definido pelas coordenadas E: 65.724.411 m e N: 752.336.394 m com azimute 206° 19' 30" e distância de 6.40 m até o vértice Pt180, definido pelas coordenadas E: 65.724.127 m e N: 752.335.820 m com azimute 198° 09' 52" e distância de 6.03 m até o vértice Pt181, definido pelas coordenadas E: 65.723.939 m e N: 752.335.247 m com azimute 205° 39' 27" e distância de 8.75 m até o vértice Pt182, definido pelas coordenadas E: 65.723.560 m e N: 752.334.458 m com azimute 205° 23' 44" e distância de 12.71 m até o vértice Pt183, definido pelas coordenadas E: 65.723.015 m e N: 752.333.310 m com azimute 218° 04' 45" e distância de 11.56 m até o vértice Pt184, definido pelas coordenadas E: 65.722.302 m e N: 752.332.400 m com azimute 218° 20' 55" e distância de 14.96 m até o vértice Pt185, definido pelas coordenadas E: 65.721.374 m e N: 752.331.227 m com azimute 226° 59' 60" e distância de 13.37 m até o vértice Pt186, definido pelas coordenadas E: 65.720.396 m e N: 752.330.315 m com azimute 232° 57' 41" e distância de 13.58 m até o vértice Pt187, definido pelas coordenadas E: 65.719.312 m e N: 752.329.497 m com azimute 253° 24' 39" e distância de 5.99 m até o vértice Pt188, definido pelas coordenadas E: 65.718.738 m e N: 752.329.326 m com azimute 267° 37' 58" e distância de 26.87 m até o vértice Pt189, definido pelas coordenadas E: 65.716.053 m e N: 752.329.215 m com azimute 260° 22' 02" e distância de 22.11 m até o vértice Pt190, definido pelas coordenadas E: 65.713.873 m e N: 752.328.845 m com azimute 257° 18' 16" e distância de 10.06 m até o vértice Pt191, definido pelas coordenadas E: 65.712.892 m e N: 752.328.624 m com azimute 243° 14' 38" e distância de 8.04 m até o vértice Pt192, definido pelas coordenadas E: 65.712.174 m e N: 752.328.262 m com azimute 232° 15' 12" e distância de 7.84 m até o vértice Pt193, definido pelas coordenadas E: 65.711.554 m e N: 752.327.782 m com azimute 208° 13' 02" e distância de 6.51 m até o vértice Pt194, definido pelas coordenadas E: 65.711.246 m e N: 752.327.208 m com azimute 205° 16' 21" e distância de 5.55 m até o vértice Pt195, definido pelas coordenadas E: 65.711.009 m e N: 752.326.706 m com azimute 218° 29' 56" e distância de 6.12 m até o vértice Pt196, definido pelas coordenadas E: 65.710.628 m e N: 752.326.227 m com azimute 243° 10' 38" e distância de 6.96 m até o vértice Pt197, definido pelas coordenadas E: 65.710.007 m e N: 752.325.913 m com azimute 251° 58' 35" e distância de 7.05 m até o vértice Pt198, definido pelas coordenadas E: 65.709.337 m e N: 752.325.695 m com azimute 251° 34' 34" e distância de 16.26 m até o vértice Pt199, definido pelas coordenadas E: 65.707.794 m e N: 752.325.181 m com azimute 254° 20' 18" e distância de 13.59 m até o vértice Pt200, definido pelas coordenadas E: 65.706.485 m e N: 752.324.814 m com azimute 255° 21' 46" e distância de 13.18 m até o vértice Pt201, definido pelas coordenadas E: 65.705.210 m e N: 752.324.481 m com azimute 258° 24' 54" e distância de 18.37 m até o vértice Pt202, definido pelas coordenadas E: 65.703.410 m e N: 752.324.112 m com azimute 256° 52' 15" e distância de 19.15 m até o vértice Pt203, definido pelas coordenadas E: 65.701.545 m e N: 752.323.677 m com azimute 253° 30' 07" e distância de 16.37 m até o vértice Pt204, definido pelas coordenadas E: 65.699.975 m e N: 752.323.212 m com azimute 251° 19' 02" e distância de 12.42 m até o vértice Pt205, definido pelas coordenadas E: 65.698.798 m e N: 752.322.814 m com azimute 251° 46' 43" e distância de 12.73 m até o vértice Pt206, definido pelas coordenadas E: 65.697.589 m e N: 752.322.416 m com azimute 261° 03' 24" e distância de 15.25 m até o vértice Pt207, definido pelas coordenadas E: 65.696.083 m e N: 752.322.179 m com azimute 280° 54' 53" e distância de 13.36 m até o vértice Pt208, definido pelas coordenadas E: 65.694.771 m e N: 752.322.432 m com azimute 285° 43' 20" e distância de 20.44 m até o vértice Pt209, definido pelas coordenadas E: 65.692.803 m e N: 752.322.986 m com azimute 293° 17' 43" e distância de 17.88 m até o vértice Pt210, definido pelas coordenadas E: 65.691.161 m e N: 752.323.693 m com

azimute **301° 06' 05"** e distância de **14.98 m** até o vértice **Pt211**, definido pelas coordenadas **E: 65.689.878 m** e **N: 752.324.467 m** com azimute **307° 22' 10"** e distância de **14.91 m** até o vértice **Pt212**, definido pelas coordenadas **E: 65.688.693 m** e **N: 752.325.372 m** com azimute **299° 14' 56"** e distância de **13.18 m** até o vértice **Pt213**, definido pelas coordenadas **E: 65.687.543 m** e **N: 752.326.016 m** com azimute **304° 52' 44"** e distância de **12.43 m** até o vértice **Pt214**, definido pelas coordenadas **E: 65.686.523 m** e **N: 752.326.727 m** com azimute **311° 33' 25"** e distância de **13.66 m** até o vértice **Pt215**, definido pelas coordenadas **E: 65.685.501 m** e **N: 752.327.633 m** com azimute **324° 30' 05"** e distância de **11.95 m** até o vértice **Pt216**, definido pelas coordenadas **E: 65.684.807 m** e **N: 752.328.606 m** com azimute **319° 57' 13"** e distância de **9.74 m** até o vértice **Pt217**, definido pelas coordenadas **E: 65.684.180 m** e **N: 752.329.352 m** com azimute **301° 22' 05"** e distância de **12.39 m** até o vértice **Pt218**, definido pelas coordenadas **E: 65.683.122 m** e **N: 752.329.997 m** com azimute **291° 47' 49"** e distância de **23.35 m** até o vértice **Pt219**, definido pelas coordenadas **E: 65.680.954 m** e **N: 752.330.864 m** com azimute **292° 07' 35"** e distância de **12.77 m** até o vértice **Pt220**, definido pelas coordenadas **E: 65.679.771 m** e **N: 752.331.345 m** com azimute **260° 49' 51"** e distância de **10.61 m** até o vértice **Pt221**, definido pelas coordenadas **E: 65.678.724 m** e **N: 752.331.176 m** com azimute **243° 36' 49"** e distância de **21.51 m** até o vértice **Pt222**, definido pelas coordenadas **E: 65.676.797 m** e **N: 752.330.220 m** com azimute **232° 07' 40"** e distância de **18.18 m** até o vértice **Pt223**, definido pelas coordenadas **E: 65.675.362 m** e **N: 752.329.104 m** com azimute **227° 18' 39"** e distância de **15.96 m** até o vértice **Pt224**, definido pelas coordenadas **E: 65.674.189 m** e **N: 752.328.022 m** com azimute **219° 16' 55"** e distância de **21.58 m** até o vértice **Pt225**, definido pelas coordenadas **E: 65.672.823 m** e **N: 752.326.352 m** com azimute **215° 29' 44"** e distância de **28.52 m** até o vértice **Pt226**, definido pelas coordenadas **E: 65.671.167 m** e **N: 752.324.030 m** com azimute **217° 56' 57"** e distância de **21.66 m** até o vértice **Pt227**, definido pelas coordenadas **E: 65.669.835 m** e **N: 752.322.322 m** com azimute **214° 23' 44"** e distância de **11.49 m** até o vértice **Pt228**, definido pelas coordenadas **E: 65.669.186 m** e **N: 752.321.374 m** com azimute **194° 20' 28"** e distância de **7.75 m** até o vértice **Pt229**, definido pelas coordenadas **E: 65.668.994 m** e **N: 752.320.623 m** com azimute **168° 57' 56"** e distância de **10.61 m** até o vértice **Pt230**, definido pelas coordenadas **E: 65.669.197 m** e **N: 752.319.582 m** com azimute **166° 06' 47"** e distância de **8.37 m** até o vértice **Pt231**, definido pelas coordenadas **E: 65.669.398 m** e **N: 752.318.769 m** com azimute **189° 08' 30"** e distância de **7.93 m** até o vértice **Pt232**, definido pelas coordenadas **E: 65.669.272 m** e **N: 752.317.986 m** com azimute **208° 35' 53"** e distância de **7.44 m** até o vértice **Pt233**, definido pelas coordenadas **E: 65.668.916 m** e **N: 752.317.333 m** com azimute **212° 10' 04"** e distância de **11.59 m** até o vértice **Pt234**, definido pelas coordenadas **E: 65.668.299 m** e **N: 752.316.352 m** com azimute **179° 37' 23"** e distância de **9.12 m** até o vértice **Pt235**, definido pelas coordenadas **E: 65.668.305 m** e **N: 752.315.440 m** com azimute **150° 05' 58"** e distância de **14.60 m** até o vértice **Pt236**, definido pelas coordenadas **E: 65.669.033 m** e **N: 752.314.174 m** com azimute **160° 26' 03"** e distância de **17.95 m** até o vértice **Pt237**, definido pelas coordenadas **E: 65.669.634 m** e **N: 752.312.483 m** com azimute **167° 10' 50"** e distância de **16.68 m** até o vértice **Pt238**, definido pelas coordenadas **E: 65.670.004 m** e **N: 752.310.857 m** com azimute **175° 13' 44"** e distância de **12.74 m** até o vértice **Pt239**, definido pelas coordenadas **E: 65.670.110 m** e **N: 752.309.587 m** com azimute **179° 40' 59"** e distância de **16.27 m** até o vértice **Pt240**, definido pelas coordenadas **E: 65.670.119 m** e **N: 752.307.960 m** com azimute **186° 28' 36"** e distância de **34.75 m** até o vértice **Pt241**, definido pelas coordenadas **E: 65.669.727 m** e **N: 752.304.507 m** com azimute **194° 25' 15"** e distância de **5.06 m** até o vértice **Pt242**, definido pelas coordenadas **E: 65.669.601 m** e **N: 752.304.017 m** com azimute **193° 32' 39"** e distância de **7.34 m** até o vértice **Pt243**, definido pelas coordenadas **E: 65.669.429 m** e **N: 752.303.303 m** com azimute **211° 27' 11"** e distância de **4.62 m** até o vértice **Pt244**, definido pelas coordenadas **E: 65.669.188 m** e **N: 752.302.909 m** com azimute **228° 43' 53"** e distância de **5.87 m** até o vértice **Pt245**, definido pelas coordenadas **E: 65.668.747 m** e **N: 752.302.522 m** com azimute

229° 30' 50" e distância de 7.55 m até o vértice Pt246, definido pelas coordenadas E: 65.668.173 m e N: 752.302.032 m com azimute 213° 49' 01" e distância de 7.51 m até o vértice Pt247, definido pelas coordenadas E: 65.667.755 m e N: 752.301.408 m com azimute 186° 18' 50" e distância de 4.82 m até o vértice Pt248, definido pelas coordenadas E: 65.667.702 m e N: 752.300.929 m com azimute 168° 45' 03" e distância de 7.38 m até o vértice Pt249, definido pelas coordenadas E: 65.667.846 m e N: 752.300.205 m com azimute 170° 55' 31" e distância de 7.29 m até o vértice Pt250, definido pelas coordenadas E: 65.667.961 m e N: 752.299.485 m com azimute 190° 43' 33" e distância de 5.96 m até o vértice Pt251, definido pelas coordenadas E: 65.667.850 m e N: 752.298.899 m com azimute 207° 48' 59" e distância de 5.53 m até o vértice Pt252, definido pelas coordenadas E: 65.667.592 m e N: 752.298.410 m com azimute 238° 32' 24" e distância de 5.35 m até o vértice Pt253, definido pelas coordenadas E: 65.667.136 m e N: 752.298.131 m com azimute 248° 27' 54" e distância de 7.19 m até o vértice Pt254, definido pelas coordenadas E: 65.666.467 m e N: 752.297.867 m com azimute 256° 34' 14" e distância de 5.04 m até o vértice Pt255, definido pelas coordenadas E: 65.665.977 m e N: 752.297.750 m com azimute 263° 24' 12" e distância de 5.92 m até o vértice Pt256, definido pelas coordenadas E: 65.665.389 m e N: 752.297.682 m com azimute 272° 49' 25" e distância de 5.89 m até o vértice Pt257, definido pelas coordenadas E: 65.664.801 m e N: 752.297.711 m com azimute 282° 06' 00" e distância de 7.54 m até o vértice Pt258, definido pelas coordenadas E: 65.664.064 m e N: 752.297.869 m com azimute 289° 41' 31" e distância de 8.07 m até o vértice Pt259, definido pelas coordenadas E: 65.663.304 m e N: 752.298.141 m com azimute 287° 29' 38" e distância de 6.35 m até o vértice Pt260, definido pelas coordenadas E: 65.662.698 m e N: 752.298.332 m com azimute 285° 51' 60" e distância de 6.99 m até o vértice Pt261, definido pelas coordenadas E: 65.662.026 m e N: 752.298.523 m com azimute 277° 20' 47" e distância de 6.10 m até o vértice Pt262, definido pelas coordenadas E: 65.661.421 m e N: 752.298.601 m com azimute 271° 36' 10" e distância de 9.65 m até o vértice Pt263, definido pelas coordenadas E: 65.660.456 m e N: 752.298.628 m com azimute 265° 47' 16" e distância de 19.33 m até o vértice Pt264, definido pelas coordenadas E: 65.658.528 m e N: 752.298.486 m com azimute 265° 32' 52" e distância de 9.02 m até o vértice Pt265, definido pelas coordenadas E: 65.657.629 m e N: 752.298.416 m com azimute 257° 59' 28" e distância de 8.84 m até o vértice Pt266, definido pelas coordenadas E: 65.656.764 m e N: 752.298.232 m com azimute 252° 44' 22" e distância de 9.87 m até o vértice Pt267, definido pelas coordenadas E: 65.655.821 m e N: 752.297.939 m com azimute 238° 09' 44" e distância de 6.52 m até o vértice Pt268, definido pelas coordenadas E: 65.655.267 m e N: 752.297.595 m com azimute 218° 11' 60" e distância de 6.03 m até o vértice Pt269, definido pelas coordenadas E: 65.654.894 m e N: 752.297.121 m com azimute 199° 30' 39" e distância de 6.74 m até o vértice Pt270, definido pelas coordenadas E: 65.654.669 m e N: 752.296.486 m com azimute 179° 37' 45" e distância de 6.18 m até o vértice Pt271, definido pelas coordenadas E: 65.654.673 m e N: 752.295.868 m com azimute 160° 34' 38" e distância de 5.50 m até o vértice Pt272, definido pelas coordenadas E: 65.654.856 m e N: 752.295.349 m com azimute 155° 24' 07" e distância de 6.77 m até o vértice Pt273, definido pelas coordenadas E: 65.655.138 m e N: 752.294.733 m com azimute 155° 54' 04" e distância de 8.52 m até o vértice Pt274, definido pelas coordenadas E: 65.655.486 m e N: 752.293.955 m com azimute 158° 49' 07" e distância de 12.87 m até o vértice Pt275, definido pelas coordenadas E: 65.655.951 m e N: 752.292.755 m com azimute 162° 36' 43" e distância de 5.02 m até o vértice Pt276, definido pelas coordenadas E: 65.656.101 m e N: 752.292.276 m com azimute 170° 18' 16" e distância de 4.04 m até o vértice Pt277, definido pelas coordenadas E: 65.656.169 m e N: 752.291.878 m com azimute 182° 39' 09" e distância de 6.27 m até o vértice Pt278, definido pelas coordenadas E: 65.656.140 m e N: 752.291.252 m com azimute 190° 59' 05" e distância de 8.29 m até o vértice Pt279, definido pelas coordenadas E: 65.655.982 m e N: 752.290.438 m com azimute 183° 34' 03" e distância de 12.05 m até o vértice Pt280, definido pelas coordenadas E: 65.655.907 m e N: 752.289.235 m com azimute 181° 52' 32" e distância de 12.53 m até o vértice Pt281, definido pelas coordenadas E: 65.655.866 m e N: 752.287.983 m com

azimute $181^{\circ} 35' 10''$ e distância de **9.75 m** até o vértice **Pt282**, definido pelas coordenadas **E: 65.655.839 m** e **N: 752.287.008 m** com azimute $179^{\circ} 37' 39''$ e distância de **7.69 m** até o vértice **Pt283**, definido pelas coordenadas **E: 65.655.844 m** e **N: 752.286.239 m** com azimute $170^{\circ} 45' 14''$ e distância de **7.41 m** até o vértice **Pt284**, definido pelas coordenadas **E: 65.655.963 m** e **N: 752.285.508 m** com azimute $170^{\circ} 24' 17''$ e distância de **7.08 m** até o vértice **Pt285**, definido pelas coordenadas **E: 65.656.081 m** e **N: 752.284.810 m** com azimute $169^{\circ} 26' 58''$ e distância de **34.19 m** até o vértice **Pt286**, definido pelas coordenadas **E: 65.656.707 m** e **N: 752.281.449 m** com azimute $166^{\circ} 11' 33''$ e distância de **13.37 m** até o vértice **Pt287**, definido pelas coordenadas **E: 65.657.026 m** e **N: 752.280.151 m** com azimute $165^{\circ} 03' 38''$ e distância de **9.08 m** até o vértice **Pt288**, definido pelas coordenadas **E: 65.657.260 m** e **N: 752.279.274 m** com azimute $157^{\circ} 04' 50''$ e distância de **8.09 m** até o vértice **Pt289**, definido pelas coordenadas **E: 65.657.575 m** e **N: 752.278.529 m** com azimute $155^{\circ} 35' 35''$ e distância de **6.41 m** até o vértice **Pt290**, definido pelas coordenadas **E: 65.657.840 m** e **N: 752.277.945 m** com azimute $146^{\circ} 31' 52''$ e distância de **7.18 m** até o vértice **Pt291**, definido pelas coordenadas **E: 65.658.236 m** e **N: 752.277.346 m** com azimute $145^{\circ} 21' 56''$ e distância de **5.38 m** até o vértice **Pt292**, definido pelas coordenadas **E: 65.658.542 m** e **N: 752.276.903 m** com azimute $138^{\circ} 58' 30''$ e distância de **16.42 m** até o vértice **Pt293**, definido pelas coordenadas **E: 65.659.620 m** e **N: 752.275.664 m** com azimute $144^{\circ} 25' 18''$ e distância de **14.73 m** até o vértice **Pt294**, definido pelas coordenadas **E: 65.660.477 m** e **N: 752.274.466 m** com azimute $144^{\circ} 57' 12''$ e distância de **21.44 m** até o vértice **Pt295**, definido pelas coordenadas **E: 65.661.708 m** e **N: 752.272.711 m** com azimute $140^{\circ} 36' 13''$ e distância de **7.53 m** até o vértice **Pt296**, definido pelas coordenadas **E: 65.662.186 m** e **N: 752.272.129 m** com azimute $140^{\circ} 43' 46''$ e distância de **12.75 m** até o vértice **Pt297**, definido pelas coordenadas **E: 65.662.993 m** e **N: 752.271.142 m** com azimute $133^{\circ} 37' 29''$ e distância de **13.55 m** até o vértice **Pt298**, definido pelas coordenadas **E: 65.663.974 m** e **N: 752.270.207 m** com azimute $128^{\circ} 33' 15''$ e distância de **27.08 m** até o vértice **Pt299**, definido pelas coordenadas **E: 65.666.092 m** e **N: 752.268.519 m** com azimute $128^{\circ} 34' 56''$ e distância de **26.51 m** até o vértice **Pt300**, definido pelas coordenadas **E: 65.668.164 m** e **N: 752.266.866 m** com azimute $124^{\circ} 52' 03''$ e distância de **29.42 m** até o vértice **Pt301**, definido pelas coordenadas **E: 65.670.578 m** e **N: 752.265.184 m** com azimute $124^{\circ} 11' 39''$ e distância de **21.12 m** até o vértice **Pt302**, definido pelas coordenadas **E: 65.672.325 m** e **N: 752.263.997 m** com azimute $125^{\circ} 54' 57''$ e distância de **79.63 m** até o vértice **Pt303**, definido pelas coordenadas **E: 65.678.774 m** e **N: 752.259.326 m** com azimute $122^{\circ} 42' 28''$ e distância de **70.21 m** até o vértice **Pt304**, definido pelas coordenadas **E: 65.684.682 m** e **N: 752.255.532 m** com azimute $119^{\circ} 05' 01''$ e distância de **74.60 m** até o vértice **Pt305**, definido pelas coordenadas **E: 65.691.201 m** e **N: 752.251.906 m** com azimute $117^{\circ} 35' 23''$ e distância de **111.52 m** até o vértice **Pt306**, definido pelas coordenadas **E: 65.701.085 m** e **N: 752.246.741 m** com azimute $125^{\circ} 53' 10''$ e distância de **20.27 m** até o vértice **Pt307**, definido pelas coordenadas **E: 65.702.727 m** e **N: 752.245.553 m** com azimute $136^{\circ} 04' 27''$ e distância de **11.32 m** até o vértice **Pt308**, definido pelas coordenadas **E: 65.703.512 m** e **N: 752.244.738 m** com azimute $152^{\circ} 48' 26''$ e distância de **11.84 m** até o vértice **Pt309**, definido pelas coordenadas **E: 65.704.053 m** e **N: 752.243.685 m** com azimute $156^{\circ} 57' 35''$ e distância de **13.31 m** até o vértice **Pt310**, definido pelas coordenadas **E: 65.704.574 m** e **N: 752.242.460 m** com azimute $163^{\circ} 40' 02''$ e distância de **11.98 m** até o vértice **Pt311**, definido pelas coordenadas **E: 65.704.911 m** e **N: 752.241.310 m** com azimute $161^{\circ} 06' 24''$ e distância de **13.84 m** até o vértice **Pt312**, definido pelas coordenadas **E: 65.705.359 m** e **N: 752.240.001 m** com azimute $144^{\circ} 15' 06''$ e distância de **10.12 m** até o vértice **Pt313**, definido pelas coordenadas **E: 65.705.950 m** e **N: 752.239.180 m** com azimute $128^{\circ} 16' 50''$ e distância de **12.27 m** até o vértice **Pt314**, definido pelas coordenadas **E: 65.706.913 m** e **N: 752.238.420 m** com azimute $115^{\circ} 30' 50''$ e distância de **11.21 m** até o vértice **Pt315**, definido pelas coordenadas **E: 65.707.925 m** e **N: 752.237.937 m** com azimute $130^{\circ} 30' 31''$ e distância de **12.73 m** até o vértice **Pt316**, definido pelas coordenadas **E: 65.708.893 m** e **N: 752.237.110 m** com azimute

149° 54' 15" e distância de 13.36 m até o vértice Pt317, definido pelas coordenadas E: 65.709.563 m e N: 752.235.954 m com azimute 162° 23' 21" e distância de 10.11 m até o vértice Pt318, definido pelas coordenadas E: 65.709.869 m e N: 752.234.990 m com azimute 172° 10' 44" e distância de 9.70 m até o vértice Pt319, definido pelas coordenadas E: 65.710.001 m e N: 752.234.029 m com azimute 182° 30' 50" e distância de 13.22 m até o vértice Pt320, definido pelas coordenadas E: 65.709.943 m e N: 752.232.708 m com azimute 192° 41' 05" e distância de 9.56 m até o vértice Pt321, definido pelas coordenadas E: 65.709.733 m e N: 752.231.775 m com azimute 180° 12' 32" e distância de 38.40 m até o vértice Pt322, definido pelas coordenadas E: 65.709.719 m e N: 752.227.935 m com azimute 176° 55' 58" e distância de 26.54 m até o vértice Pt323, definido pelas coordenadas E: 65.709.861 m e N: 752.225.285 m com azimute 174° 13' 43" e distância de 16.91 m até o vértice Pt324, definido pelas coordenadas E: 65.710.031 m e N: 752.223.603 m com azimute 181° 18' 33" e distância de 12.69 m até o vértice Pt325, definido pelas coordenadas E: 65.710.002 m e N: 752.222.334 m com azimute 191° 34' 08" e distância de 17.35 m até o vértice Pt326, definido pelas coordenadas E: 65.709.654 m e N: 752.220.634 m com azimute 203° 47' 53" e distância de 9.91 m até o vértice Pt327, definido pelas coordenadas E: 65.709.254 m e N: 752.219.727 m com azimute 209° 19' 02" e distância de 10.80 m até o vértice Pt328, definido pelas coordenadas E: 65.708.725 m e N: 752.218.785 m com azimute 206° 22' 33" e distância de 13.55 m até o vértice Pt329, definido pelas coordenadas E: 65.708.123 m e N: 752.217.571 m com azimute 192° 24' 05" e distância de 7.31 m até o vértice Pt330, definido pelas coordenadas E: 65.707.966 m e N: 752.216.857 m com azimute 169° 24' 41" e distância de 9.03 m até o vértice Pt331, definido pelas coordenadas E: 65.708.132 m e N: 752.215.969 m com azimute 142° 01' 25" e distância de 9.43 m até o vértice Pt332, definido pelas coordenadas E: 65.708.712 m e N: 752.215.226 m com azimute 118° 47' 07" e distância de 7.85 m até o vértice Pt333, definido pelas coordenadas E: 65.709.400 m e N: 752.214.848 m com azimute 139° 07' 04" e distância de 13.49 m até o vértice Pt334, definido pelas coordenadas E: 65.710.283 m e N: 752.213.828 m com azimute 164° 14' 31" e distância de 16.39 m até o vértice Pt335, definido pelas coordenadas E: 65.710.728 m e N: 752.212.251 m com azimute 192° 45' 54" e distância de 14.21 m até o vértice Pt336, definido pelas coordenadas E: 65.710.414 m e N: 752.210.865 m com azimute 199° 32' 18" e distância de 10.67 m até o vértice Pt337, definido pelas coordenadas E: 65.710.057 m e N: 752.209.859 m com azimute 220° 02' 26" e distância de 8.42 m até o vértice Pt338, definido pelas coordenadas E: 65.709.515 m e N: 752.209.214 m com azimute 231° 14' 49" e distância de 8.64 m até o vértice Pt339, definido pelas coordenadas E: 65.708.841 m e N: 752.208.673 m com azimute 240° 35' 57" e distância de 15.91 m até o vértice Pt340, definido pelas coordenadas E: 65.707.455 m e N: 752.207.892 m com azimute 220° 51' 01" e distância de 15.73 m até o vértice Pt341, definido pelas coordenadas E: 65.706.426 m e N: 752.206.702 m com azimute 199° 20' 05" e distância de 12.69 m até o vértice Pt342, definido pelas coordenadas E: 65.706.006 m e N: 752.205.505 m com azimute 174° 32' 03" e distância de 16.06 m até o vértice Pt343, definido pelas coordenadas E: 65.706.159 m e N: 752.203.906 m com azimute 170° 19' 40" e distância de 10.77 m até o vértice Pt344, definido pelas coordenadas E: 65.706.340 m e N: 752.202.844 m com azimute 162° 46' 19" e distância de 18.16 m até o vértice Pt345, definido pelas coordenadas E: 65.706.878 m e N: 752.201.109 m com azimute 150° 07' 30" e distância de 12.01 m até o vértice Pt346, definido pelas coordenadas E: 65.707.476 m e N: 752.200.068 m com azimute 146° 37' 55" e distância de 13.33 m até o vértice Pt347, definido pelas coordenadas E: 65.708.209 m e N: 752.198.955 m com azimute 146° 59' 15" e distância de 10.55 m até o vértice Pt348, definido pelas coordenadas E: 65.708.784 m e N: 752.198.070 m com azimute 134° 46' 57" e distância de 13.05 m até o vértice Pt349, definido pelas coordenadas E: 65.709.710 m e N: 752.197.151 m com azimute 122° 22' 39" e distância de 7.51 m até o vértice Pt350, definido pelas coordenadas E: 65.710.344 m e N: 752.196.749 m com azimute 122° 23' 19" e distância de 7.45 m até o vértice Pt351, definido pelas coordenadas E: 65.710.973 m e N: 752.196.350 m com azimute 118° 59' 60" e distância de 9.16 m

até o vértice **Pt352**, definido pelas coordenadas **E: 65.711.774 m** e **N: 752.195.906 m** com azimute **118° 59' 35"** e distância de **12.67 m** até o vértice **Pt353**, definido pelas coordenadas **E: 65.712.882 m** e **N: 752.195.292 m** com azimute **126° 27' 58"** e distância de **12.48 m** até o vértice **Pt354**, definido pelas coordenadas **E: 65.713.886 m** e **N: 752.194.550 m** com azimute **151° 26' 51"** e distância de **7.09 m** até o vértice **Pt355**, definido pelas coordenadas **E: 65.714.225 m** e **N: 752.193.927 m** com azimute **179° 02' 38"** e distância de **8.39 m** até o vértice **Pt356**, definido pelas coordenadas **E: 65.714.239 m** e **N: 752.193.088 m** com azimute **181° 06' 58"** e distância de **6.16 m** até o vértice **Pt357**, definido pelas coordenadas **E: 65.714.227 m** e **N: 752.192.472 m** com azimute **181° 05' 58"** e distância de **938 m** até o vértice **Pt358**, definido pelas coordenadas **E: 65.714.209 m** e **N: 752.191.534 m** com azimute **178° 45' 04"** e distância de **6.88 m** até o vértice **Pt359**, definido pelas coordenadas **E: 65.714.224 m** e **N: 752.190.846 m** com azimute **167° 51' 08"** e distância de **9.79 m** até o vértice **Pt360**, definido pelas coordenadas **E: 65.714.430 m** e **N: 752.189.889 m** com azimute **152° 50' 50"** e distância de **8.72 m** até o vértice **Pt361**, definido pelas coordenadas **E: 65.714.828 m** e **N: 752.189.113 m** com azimute **153° 35' 32"** e distância de **8.14 m** até o vértice **Pt362**, definido pelas coordenadas **E: 65.715.190 m** e **N: 752.188.384 m** com azimute **136° 46' 23"** e distância de **63.53 m** até o vértice **Pt363**, definido pelas coordenadas **E: 65.719.541 m** e **N: 752.183.755 m** com azimute **144° 53' 26"** e distância de **25.19 m** até o vértice **Pt364**, definido pelas coordenadas **E: 65.720.990 m** e **N: 752.181.694 m** com azimute **146° 01' 45"** e distância de **10.76 m** até o vértice **Pt365**, definido pelas coordenadas **E: 65.721.591 m** e **N: 752.180.802 m** com azimute **154° 53' 40"** e distância de **14.05 m** até o vértice **Pt366**, definido pelas coordenadas **E: 65.722.187 m** e **N: 752.179.530 m** com azimute **167° 58' 12"** e distância de **12.95 m** até o vértice **Pt367**, definido pelas coordenadas **E: 65.722.457 m** e **N: 752.178.263 m** com azimute **173° 29' 41"** e distância de **18.01 m** até o vértice **Pt368**, definido pelas coordenadas **E: 65.722.661 m** e **N: 752.176.474 m** com azimute **178° 26' 08"** e distância de **42.13 m** até o vértice **Pt369**, definido pelas coordenadas **E: 65.722.776 m** e **N: 752.172.263 m** com azimute **180° 45' 22"** e distância de **37.88 m** até o vértice **Pt370**, definido pelas coordenadas **E: 65.722.726 m** e **N: 752.168.475 m** com azimute **184° 21' 60"** e distância de **13.66 m** até o vértice **Pt371**, definido pelas coordenadas **E: 65.722.622 m** e **N: 752.167.113 m** com azimute **187° 40' 42"** e distância de **10.40 m** até o vértice **Pt372**, definido pelas coordenadas **E: 65.722.483 m** e **N: 752.166.082 m** com azimute **190° 02' 40"** e distância de **17.32 m** até o vértice **Pt373**, definido pelas coordenadas **E: 65.722.181 m** e **N: 752.164.377 m** com azimute **188° 08' 25"** e distância de **15.89 m** até o vértice **Pt374**, definido pelas coordenadas **E: 65.721.956 m** e **N: 752.162.804 m** com azimute **184° 14' 02"** e distância de **16.25 m** até o vértice **Pt375**, definido pelas coordenadas **E: 65.721.836 m** e **N: 752.161.183 m** com azimute **180° 40' 08"** e distância de **17.13 m** até o vértice **Pt376**, definido pelas coordenadas **E: 65.721.816 m** e **N: 752.159.470 m** com azimute **180° 46' 33"** e distância de **5.17 m** até o vértice **Pt377**, definido pelas coordenadas **E: 65.721.809 m** e **N: 752.158.953 m** com azimute **176° 16' 15"** e distância de **11.22 m** até o vértice **Pt378**, definido pelas coordenadas **E: 65.721.882 m** e **N: 752.157.833 m** com azimute **169° 19' 59"** e distância de **11.18 m** até o vértice **Pt379**, definido pelas coordenadas **E: 65.722.089 m** e **N: 752.156.734 m** com azimute **158° 56' 39"** e distância de **8.99 m** até o vértice **Pt380**, definido pelas coordenadas **E: 65.722.412 m** e **N: 752.155.895 m** com azimute **154° 53' 07"** e distância de **9.19 m** até o vértice **Pt381**, definido pelas coordenadas **E: 65.722.802 m** e **N: 752.155.063 m** com azimute **149° 00' 32"** e distância de **18.02 m** até o vértice **Pt382**, definido pelas coordenadas **E: 65.723.730 m** e **N: 752.153.518 m** com azimute **134° 00' 03"** e distância de **17.03 m** até o vértice **Pt383**, definido pelas coordenadas **E: 65.724.955 m** e **N: 752.152.335 m** com azimute **133° 52' 36"** e distância de **13.71 m** até o vértice **Pt384**, definido pelas coordenadas **E: 65.725.943 m** e **N: 752.151.385 m** com azimute **129° 38' 26"** e distância de **17.34 m** até o vértice **Pt385**, definido pelas coordenadas **E: 65.727.278 m** e **N: 752.150.279 m** com azimute **125° 03' 02"** e distância de **12.85 m** até o vértice **Pt386**, definido pelas coordenadas **E: 65.728.330 m** e **N: 752.149.541 m** com azimute **130° 47' 38"** e distância de **9.35 m** até o vértice **Pt387**, definido pelas

coordenadas E: 65.729.038 m e N: 752.148.930 m com azimute 141° 54' 59" e distância de 6.99 m até o vértice Pt388, definido pelas coordenadas E: 65.729.469 m e N: 752.148.380 m com azimute 142° 38' 06" e distância de 10.64 m até o vértice Pt389, definido pelas coordenadas E: 65.730.115 m e N: 752.147.534 m com azimute 146° 20' 28" e distância de 15.28 m até o vértice Pt390, definido pelas coordenadas E: 65.730.962 m e N: 752.146.262 m com azimute 148° 21' 39" e distância de 9.46 m até o vértice Pt391, definido pelas coordenadas E: 65.731.458 m e N: 752.145.457 m com azimute 137° 13' 08" e distância de 9.50 m até o vértice Pt392, definido pelas coordenadas E: 65.732.103 m e N: 752.144.760 m com azimute 134° 28' 45" e distância de 9.33 m até o vértice Pt393, definido pelas coordenadas E: 65.732.769 m e N: 752.144.106 m com azimute 131° 15' 12" e distância de 8.01 m até o vértice Pt394, definido pelas coordenadas E: 65.733.371 m e N: 752.143.578 m com azimute 126° 44' 56" e distância de 12.32 m até o vértice Pt395, definido pelas coordenadas E: 65.734.358 m e N: 752.142.841 m com azimute 128° 42' 40" e distância de 10.46 m até o vértice Pt396, definido pelas coordenadas E: 65.735.174 m e N: 752.142.187 m com azimute 128° 42' 23" e distância de 13.48 m até o vértice Pt397, definido pelas coordenadas E: 65.736.226 m e N: 752.141.344 m com azimute 129° 31' 56" e distância de 9.13 m até o vértice Pt398, definido pelas coordenadas E: 65.736.930 m e N: 752.140.763 m com azimute 132° 21' 49" e distância de 8.15 m até o vértice Pt399, definido pelas coordenadas E: 65.737.532 m e N: 752.140.214 m com azimute 140° 30' 26" e distância de 11.49 m até o vértice Pt400, definido pelas coordenadas E: 65.738.263 m e N: 752.139.327 m com azimute 143° 17' 58" e distância de 10.83 m até o vértice Pt401, definido pelas coordenadas E: 65.738.910 m e N: 752.138.459 m com azimute 144° 24' 37" e distância de 19.24 m até o vértice Pt402, definido pelas coordenadas E: 65.740.030 m e N: 752.136.894 m com azimute 139° 18' 33" e distância de 24.28 m até o vértice Pt403, definido pelas coordenadas E: 65.741.613 m e N: 752.135.053 m com azimute 140° 43' 22" e distância de 16.66 m até o vértice Pt404, definido pelas coordenadas E: 65.742.668 m e N: 752.133.763 m com azimute 145° 03' 16" e distância de 13.16 m até o vértice Pt405, definido pelas coordenadas E: 65.743.422 m e N: 752.132.684 m com azimute 144° 32' 22" e distância de 24.15 m até o vértice Pt406, definido pelas coordenadas E: 65.744.823 m e N: 752.130.717 m com azimute 145° 02' 31" e distância de 26.32 m até o vértice Pt407, definido pelas coordenadas E: 65.746.331 m e N: 752.128.560 m com azimute 149° 41' 59" e distância de 23.55 m até o vértice Pt408, definido pelas coordenadas E: 65.747.519 m e N: 752.126.527 m com azimute 154° 42' 19" e distância de 11.09 m até o vértice Pt409, definido pelas coordenadas E: 65.747.993 m e N: 752.125.524 m com azimute 164° 09' 00" e distância de 13.18 m até o vértice Pt410, definido pelas coordenadas E: 65.748.353 m e N: 752.124.256 m com azimute 169° 20' 53" e distância de 11.96 m até o vértice Pt411, definido pelas coordenadas E: 65.748.574 m e N: 752.123.081 m com azimute 173° 38' 19" e distância de 12.00 m até o vértice Pt412, definido pelas coordenadas E: 65.748.707 m e N: 752.121.888 m com azimute 175° 57' 22" e distância de 8.79 m até o vértice Pt413, definido pelas coordenadas E: 65.748.769 m e N: 752.121.011 m com azimute 186° 12' 45" e distância de 12.38 m até o vértice Pt414, definido pelas coordenadas E: 65.748.635 m e N: 752.119.780 m com azimute 190° 22' 31" e distância de 14.55 m até o vértice Pt415, definido pelas coordenadas E: 65.748.373 m e N: 752.118.349 m com azimute 196° 00' 15" e distância de 6.71 m até o vértice Pt416, definido pelas coordenadas E: 65.748.188 m e N: 752.117.704 m com azimute 199° 53' 32" e distância de 4.85 m até o vértice Pt417, definido pelas coordenadas E: 65.748.023 m e N: 752.117.248 m com azimute 198° 37' 29" e distância de 573 m até o vértice Pt418, definido pelas coordenadas E: 65.747.840 m e N: 752.116.705 m com azimute 191° 27' 23" e distância de 19.18 m até o vértice Pt419, definido pelas coordenadas E: 65.747.459 m e N: 752.114.825 m com azimute 189° 40' 16" e distância de 17.14 m até o vértice Pt420, definido pelas coordenadas E: 65.747.171 m e N: 752.113.135 m com azimute 195° 24' 55" e distância de 8.46 m até o vértice Pt421, definido pelas coordenadas E: 65.746.946 m e N: 752.112.319 m com azimute 207° 05' 15" e distância de 7.36 m até o vértice Pt422, definido pelas coordenadas E: 65.746.611 m e N: 752.111.664 m com azimute

220° 08' 43" e distância de 8.86 m até o vértice Pt423, definido pelas coordenadas E: 65.746.040 m e N: 752.110.987 m com azimute 226° 20' 32" e distância de 9.36 m até o vértice Pt424, definido pelas coordenadas E: 65.745.363 m e N: 752.110.341 m com azimute 229° 02' 07" e distância de 9.75 m até o vértice Pt425, definido pelas coordenadas E: 65.744.627 m e N: 752.109.702 m com azimute 235° 34' 57" e distância de 12.01 m até o vértice Pt426, definido pelas coordenadas E: 65.743.636 m e N: 752.109.023 m com azimute 241° 31' 39" e distância de 9.27 m até o vértice Pt427, definido pelas coordenadas E: 65.742.821 m e N: 752.108.581 m com azimute 245° 44' 07" e distância de 8.47 m até o vértice Pt428, definido pelas coordenadas E: 65.742.049 m e N: 752.108.233 m com azimute 260° 01' 43" e distância de 8.14 m até o vértice Pt429, definido pelas coordenadas E: 65.741.247 m e N: 752.108.092 m com azimute 260° 52' 56" e distância de 10.66 m até o vértice Pt430, definido pelas coordenadas E: 65.740.194 m e N: 752.107.923 m com azimute 254° 23' 11" e distância de 6.17 m até o vértice Pt431, definido pelas coordenadas E: 65.739.600 m e N: 752.107.757 m com azimute 235° 45' 31" e distância de 5.19 m até o vértice Pt432, definido pelas coordenadas E: 65.739.171 m e N: 752.107.465 m com azimute 214° 19' 16" e distância de 5.04 m até o vértice Pt433, definido pelas coordenadas E: 65.738.887 m e N: 752.107.049 m com azimute 199° 02' 28" e distância de 4.78 m até o vértice Pt434, definido pelas coordenadas E: 65.738.731 m e N: 752.106.597 m com azimute 184° 41' 18" e distância de 7.59 m até o vértice Pt435, definido pelas coordenadas E: 65.738.669 m e N: 752.105.841 m com azimute 184° 43' 04" e distância de 9.36 m até o vértice Pt436, definido pelas coordenadas E: 65.738.592 m e N: 752.104.908 m com azimute 176° 43' 53" e distância de 8.24 m até o vértice Pt437, definido pelas coordenadas E: 65.738.639 m e N: 752.104.085 m com azimute 175° 00' 12" e distância de 7.35 m até o vértice Pt438, definido pelas coordenadas E: 65.738.703 m e N: 752.103.353 m com azimute 161° 00' 49" e distância de 9.53 m até o vértice Pt439, definido pelas coordenadas E: 65.739.013 m e N: 752.102.452 m com azimute 157° 59' 36" e distância de 14.52 m até o vértice Pt440, definido pelas coordenadas E: 65.739.557 m e N: 752.101.106 m com azimute 153° 05' 02" e distância de 15.33 m até o vértice Pt441, definido pelas coordenadas E: 65.740.251 m e N: 752.099.739 m com azimute 151° 43' 02" e distância de 8.65 m até o vértice Pt442, definido pelas coordenadas E: 65.740.661 m e N: 752.098.977 m com azimute 149° 57' 24" e distância de 11.42 m até o vértice Pt443, definido pelas coordenadas E: 65.741.233 m e N: 752.097.988 m com azimute 144° 08' 09" e distância de 8.77 m até o vértice Pt444, definido pelas coordenadas E: 65.741.747 m e N: 752.097.277 m com azimute 134° 51' 08" e distância de 10.96 m até o vértice Pt445, definido pelas coordenadas E: 65.742.524 m e N: 752.096.504 m com azimute 131° 42' 20" e distância de 10.58 m até o vértice Pt446, definido pelas coordenadas E: 65.743.314 m e N: 752.095.800 m com azimute 126° 27' 17" e distância de 8.28 m até o vértice Pt447, definido pelas coordenadas E: 65.743.980 m e N: 752.095.308 m com azimute 115° 09' 25" e distância de 10.37 m até o vértice Pt448, definido pelas coordenadas E: 65.744.919 m e N: 752.094.867 m com azimute 109° 22' 38" e distância de 11.15 m até o vértice Pt449, definido pelas coordenadas E: 65.745.971 m e N: 752.094.497 m com azimute 98° 09' 36" e distância de 10.85 m até o vértice Pt450, definido pelas coordenadas E: 65.747.045 m e N: 752.094.343 m com azimute 90° 11' 41" e distância de 17.65 m até o vértice Pt451, definido pelas coordenadas E: 65.748.810 m e N: 752.094.337 m com azimute 88° 03' 41" e distância de 17.44 m até o vértice Pt452, definido pelas coordenadas E: 65.750.553 m e N: 752.094.396 m com azimute 83° 22' 38" e distância de 16.13 m até o vértice Pt453, definido pelas coordenadas E: 65.752.155 m e N: 752.094.582 m com azimute 78° 03' 01" e distância de 15.45 m até o vértice Pt454, definido pelas coordenadas E: 65.753.667 m e N: 752.094.902 m com azimute 69° 40' 08" e distância de 15.20 m até o vértice Pt455, definido pelas coordenadas E: 65.755.092 m e N: 752.095.430 m com azimute 65° 48' 18" e distância de 21.52 m até o vértice Pt456, definido pelas coordenadas E: 65.757.055 m e N: 752.096.312 m com azimute 67° 09' 36" e distância de 39.24 m até o vértice Pt457, definido pelas coordenadas E: 65.760.671 m e N: 752.097.835 m com azimute 70° 25' 26" e distância de 15.40 m até o vértice Pt458, definido pelas coordenadas E: 65.762.122 m e

N: 752.098.351 m com azimute **83° 08' 28"** e distância de **9.88 m** até o vértice **Pt459**, definido pelas coordenadas **E: 65.763.103 m** e **N: 752.098.469 m** com azimute **84° 29' 56"** e distância de **6.26 m** até o vértice **Pt460**, definido pelas coordenadas **E: 65.763.726 m** e **N: 752.098.529 m** com azimute **103° 56' 41"** e distância de **7.59 m** até o vértice **Pt461**, definido pelas coordenadas **E: 65.764.463 m** e **N: 752.098.346 m** com azimute **115° 28' 10"** e distância de **8.19 m** até o vértice **Pt462**, definido pelas coordenadas **E: 65.765.202 m** e **N: 752.097.994 m** com azimute **138° 54' 54"** e distância de **6.94 m** até o vértice **Pt463**, definido pelas coordenadas **E: 65.765.658 m** e **N: 752.097.471 m** com azimute **142° 21' 03"** e distância de **7.79 m** até o vértice **Pt464**, definido pelas coordenadas **E: 65.766.134 m** e **N: 752.096.854 m** com azimute **123° 47' 06"** e distância de **10.03 m** até o vértice **Pt465**, definido pelas coordenadas **E: 65.766.968 m** e **N: 752.096.296 m** com azimute **115° 29' 58"** e distância de **8.90 m** até o vértice **Pt466**, definido pelas coordenadas **E: 65.767.771 m** e **N: 752.095.913 m** com azimute **100° 16' 60"** e distância de **7.11 m** até o vértice **Pt467**, definido pelas coordenadas **E: 65.768.471 m** e **N: 752.095.786 m** com azimute **92° 26' 29"** e distância de **7.75 m** até o vértice **Pt468**, definido pelas coordenadas **E: 65.769.245 m** e **N: 752.095.753 m** com azimute **76° 29' 27"** e distância de **6.59 m** até o vértice **Pt469**, definido pelas coordenadas **E: 65.769.886 m** e **N: 752.095.907 m** com azimute **72° 14' 22"** e distância de **26.32 m** até o vértice **Pt470**, definido pelas coordenadas **E: 65.772.393 m** e **N: 752.096.710 m** com azimute **70° 10' 35"** e distância de **27.01 m** até o vértice **Pt471**, definido pelas coordenadas **E: 65.774.934 m** e **N: 752.097.626 m** com azimute **72° 16' 16"** e distância de **6.93 m** até o vértice **Pt472**, definido pelas coordenadas **E: 65.775.594 m** e **N: 752.097.837 m** com azimute **82° 13' 01"** e distância de **7.24 m** até o vértice **Pt473**, definido pelas coordenadas **E: 65.776.311 m** e **N: 752.097.935 m** com azimute **92° 12' 28"** e distância de **4.15 m** até o vértice **Pt474**, definido pelas coordenadas **E: 65.776.726 m** e **N: 752.097.919 m** com azimute **94° 13' 18"** e distância de **7.20 m** até o vértice **Pt475**, definido pelas coordenadas **E: 65.777.444 m** e **N: 752.097.866 m** com azimute **102° 54' 37"** e distância de **4.07 m** até o vértice **Pt476**, definido pelas coordenadas **E: 65.777.841 m** e **N: 752.097.775 m** com azimute **114° 49' 26"** e distância de **11.48 m** até o vértice **Pt477**, definido pelas coordenadas **E: 65.778.883 m** e **N: 752.097.293 m** com azimute **118° 32' 08"** e distância de **19.51 m** até o vértice **Pt478**, definido pelas coordenadas **E: 65.780.597 m** e **N: 752.096.361 m** com azimute **106° 43' 58"** e distância de **8.20 m** até o vértice **Pt479**, definido pelas coordenadas **E: 65.781.382 m** e **N: 752.096.125 m** com azimute **95° 48' 52"** e distância de **12.64 m** até o vértice **Pt480**, definido pelas coordenadas **E: 65.782.639 m** e **N: 752.095.997 m** com azimute **92° 03' 54"** e distância de **17.76 m** até o vértice **Pt481**, definido pelas coordenadas **E: 65.784.414 m** e **N: 752.095.933 m** com azimute **86° 48' 52"** e distância de **11.34 m** até o vértice **Pt482**, definido pelas coordenadas **E: 65.785.546 m** e **N: 752.095.996 m** com azimute **85° 11' 37"** e distância de **14.44 m** até o vértice **Pt483**, definido pelas coordenadas **E: 65.786.985 m** e **N: 752.096.117 m** com azimute **77° 41' 16"** e distância de **11.77 m** até o vértice **Pt484**, definido pelas coordenadas **E: 65.788.135 m** e **N: 752.096.368 m** com azimute **59° 44' 55"** e distância de **8.28 m** até o vértice **Pt485**, definido pelas coordenadas **E: 65.788.850 m** e **N: 752.096.785 m** com azimute **38° 00' 53"** e distância de **7.91 m** até o vértice **Pt486**, definido pelas coordenadas **E: 65.789.337 m** e **N: 752.097.408 m** com azimute **29° 49' 03"** e distância de **9.77 m** até o vértice **Pt487**, definido pelas coordenadas **E: 65.789.823 m** e **N: 752.098.256 m** com azimute **25° 47' 17"** e distância de **8.57 m** até o vértice **Pt488**, definido pelas coordenadas **E: 65.790.196 m** e **N: 752.099.028 m** com azimute **23° 04' 27"** e distância de **13.29 m** até o vértice **Pt489**, definido pelas coordenadas **E: 65.790.717 m** e **N: 752.100.251 m** com azimute **23° 39' 47"** e distância de **10.69 m** até o vértice **Pt490**, definido pelas coordenadas **E: 65.791.146 m** e **N: 752.101.230 m** com azimute **28° 43' 25"** e distância de **10.09 m** até o vértice **Pt491**, definido pelas coordenadas **E: 65.791.631 m** e **N: 752.102.115 m** com azimute **35° 51' 46"** e distância de **5.12 m** até o vértice **Pt492**, definido pelas coordenadas **E: 65.791.931 m** e **N: 752.102.530 m** com azimute **41° 37' 25"** e distância de **4.80 m** até o vértice **Pt493**, definido pelas coordenadas **E: 65.792.250 m** e **N: 752.102.889 m** com azimute **49° 12' 38"** e distância de **6.93 m** até o vértice **Pt494**, definido pelas coordenadas **E: 65.792.775 m** e **N:**

752.103.342 m com azimute **44° 48' 36"** e distância de **8.53 m** até o vértice **Pt495**, definido pelas coordenadas **E: 65.793.376 m** e **N: 752.103.947 m** com azimute **36° 04' 32"** e distância de **13.99 m** até o vértice **Pt496**, definido pelas coordenadas **E: 65.794.200 m** e **N: 752.105.078 m** com azimute **28° 55' 31"** e distância de **11.19 m** até o vértice **Pt497**, definido pelas coordenadas **E: 65.794.741 m** e **N: 752.106.057 m** com azimute **24° 34' 02"** e distância de **5.39 m** até o vértice **Pt498**, definido pelas coordenadas **E: 65.794.965 m** e **N: 752.106.547 m** com azimute **16° 29' 38"** e distância de **5.88 m** até o vértice **Pt499**, definido pelas coordenadas **E: 65.795.132 m** e **N: 752.107.111 m** com azimute **12° 01' 20"** e distância de **5.52 m** até o vértice **Pt500**, definido pelas coordenadas **E: 65.795.247 m** e **N: 752.107.651 m** com azimute **12° 48' 46"** e distância de **8.97 m** até o vértice **Pt501**, definido pelas coordenadas **E: 65.795.446 m** e **N: 752.108.526 m** com azimute **11° 13' 04"** e distância de **8.53 m** até o vértice **Pt502**, definido pelas coordenadas **E: 65.795.612 m** e **N: 752.109.363 m** com azimute **8° 21' 52"** e distância de **12.44 m** até o vértice **Pt503**, definido pelas coordenadas **E: 65.795.793 m** e **N: 752.110.594 m** com azimute **3° 50' 25"** e distância de **30.61 m** até o vértice **Pt504**, definido pelas coordenadas **E: 65.795.998 m** e **N: 752.113.648 m** com azimute **2° 59' 43"** e distância de **23.92 m** até o vértice **Pt505**, definido pelas coordenadas **E: 65.796.123 m** e **N: 752.116.037 m** com azimute **19° 50' 24"** e distância de **9.93 m** até o vértice **Pt506**, definido pelas coordenadas **E: 65.796.460 m** e **N: 752.116.971 m** com azimute **32° 24' 08"** e distância de **12.09 m** até o vértice **Pt507**, definido pelas coordenadas **E: 65.797.108 m** e **N: 752.117.992 m** com azimute **38° 55' 12"** e distância de **8.95 m** até o vértice **Pt508**, definido pelas coordenadas **E: 65.797.670 m** e **N: 752.118.688 m** com azimute **59° 47' 35"** e distância de **11.69 m** até o vértice **Pt509**, definido pelas coordenadas **E: 65.798.680 m** e **N: 752.119.276 m** com azimute **71° 46' 15"** e distância de **15.86 m** até o vértice **Pt510**, definido pelas coordenadas **E: 65.800.186 m** e **N: 752.119.772 m** com azimute **81° 56' 13"** e distância de **18.11 m** até o vértice **Pt511**, definido pelas coordenadas **E: 65.801.979 m** e **N: 752.120.026 m** com azimute **91° 10' 58"** e distância de **15.50 m** até o vértice **Pt512**, definido pelas coordenadas **E: 65.803.529 m** e **N: 752.119.994 m** com azimute **100° 18' 53"** e distância de **15.36 m** até o vértice **Pt513**, definido pelas coordenadas **E: 65.805.040 m** e **N: 752.119.719 m** com azimute **107° 58' 59"** e distância de **18.04 m** até o vértice **Pt514**, definido pelas coordenadas **E: 65.806.756 m** e **N: 752.119.162 m** com azimute **110° 51' 29"** e distância de **28.87 m** até o vértice **Pt515**, definido pelas coordenadas **E: 65.809.454 m** e **N: 752.118.134 m** com azimute **106° 29' 32"** e distância de **24.90 m** até o vértice **Pt516**, definido pelas coordenadas **E: 65.811.842 m** e **N: 752.117.427 m** com azimute **95° 09' 41"** e distância de **15.67 m** até o vértice **Pt517**, definido pelas coordenadas **E: 65.813.403 m** e **N: 752.117.286 m** com azimute **84° 52' 47"** e distância de **2.80 m** até o vértice **Pt518**, definido pelas coordenadas **E: 65.813.682 m** e **N: 752.117.311 m** com azimute **79° 10' 02"** e distância de **9.42 m** até o vértice **Pt519**, definido pelas coordenadas **E: 65.814.607 m** e **N: 752.117.488 m** com azimute **77° 38' 54"** e distância de **9.82 m** até o vértice **Pt520**, definido pelas coordenadas **E: 65.815.566 m** e **N: 752.117.698 m** com azimute **81° 35' 33"** e distância de **10.81 m** até o vértice **Pt521**, definido pelas coordenadas **E: 65.816.635 m** e **N: 752.117.856 m** com azimute **79° 55' 31"** e distância de **10.92 m** até o vértice **Pt522**, definido pelas coordenadas **E: 65.817.710 m** e **N: 752.118.047 m** com azimute **90° 45' 09"** e distância de **18.27 m** até o vértice **Pt523**, definido pelas coordenadas **E: 65.819.537 m** e **N: 752.118.023 m** com azimute **92° 17' 46"** e distância de **59.66 m** até o vértice **Pt524**, definido pelas coordenadas **E: 65.825.498 m** e **N: 752.117.784 m** com azimute **187° 10' 52"** e distância de **32.96 m** até o vértice **Pt525**, definido pelas coordenadas **E: 65.825.086 m** e **N: 752.114.514 m** com azimute **187° 08' 39"** e distância de **29.75 m** até o vértice **Pt526**, definido pelas coordenadas **E: 65.824.716 m** e **N: 752.111.562 m** com azimute **183° 06' 41"** e distância de **64.67 m** até o vértice **Pt527**, definido pelas coordenadas **E: 65.824.365 m** e **N: 752.105.105 m** com azimute **172° 09' 02"** e distância de **59.16 m** até o vértice **Pt528**, definido pelas coordenadas **E: 65.825.173 m** e **N: 752.099.244 m** com azimute **171° 58' 59"** e distância de **60.16 m** até o vértice **Pt529**, definido pelas coordenadas **E: 65.826.012 m** e **N: 752.093.287 m** com azimute **175° 08' 38"** e distância de **53.98 m** até o vértice

Pt530, definido pelas coordenadas **E: 65.826.469 m** e **N: 752.087.908 m** com azimute **169° 21' 33"** e distância de **70.02 m** até o vértice **Pt531**, definido pelas coordenadas **E: 65.827.762 m** e **N: 752.081.026 m** com azimute **170° 23' 12"** e distância de **67.31 m** até o vértice **Pt532**, definido pelas coordenadas **E: 65.828.886 m** e **N: 752.074.390 m** com azimute **172° 58' 06"** e distância de **62.41 m** até o vértice **Pt533**, definido pelas coordenadas **E: 65.829.650 m** e **N: 752.068.196 m** com azimute **183° 47' 49"** e distância de **57.69 m** até o vértice **Pt534**, definido pelas coordenadas **E: 65.829.268 m** e **N: 752.062.440 m** com azimute **184° 45' 33"** e distância de **74.13 m** até o vértice **Pt535**, definido pelas coordenadas **E: 65.828.653 m** e **N: 752.055.053 m** com azimute **187° 19' 51"** e distância de **75.63 m** até o vértice **Pt536**, definido pelas coordenadas **E: 65.827.688 m** e **N: 752.047.552 m** com azimute **186° 07' 33"** e distância de **62.32 m** até o vértice **Pt537**, definido pelas coordenadas **E: 65.827.023 m** e **N: 752.041.356 m** com azimute **185° 53' 24"** e distância de **45.12 m** até o vértice **Pt538**, definido pelas coordenadas **E: 65.826.560 m** e **N: 752.036.868 m** com azimute **186° 15' 43"** e distância de **37.22 m** até o vértice **Pt539**, definido pelas coordenadas **E: 65.826.154 m** e **N: 752.033.168 m** com azimute **190° 55' 50"** e distância de **45.62 m** até o vértice **Pt540**, definido pelas coordenadas **E: 65.825.289 m** e **N: 752.028.689 m** com azimute **193° 14' 35"** e distância de **25.06 m** até o vértice **Pt541**, definido pelas coordenadas **E: 65.824.715 m** e **N: 752.026.250 m** com azimute **178° 09' 43"** e distância de **21.20 m** até o vértice **Pt542**, definido pelas coordenadas **E: 65.824.783 m** e **N: 752.024.131 m** com azimute **169° 56' 53"** e distância de **34.03 m** até o vértice **Pt543**, definido pelas coordenadas **E: 65.825.377 m** e **N: 752.020.780 m** com azimute **162° 00' 16"** e distância de **23.50 m** até o vértice **Pt544**, definido pelas coordenadas **E: 65.826.103 m** e **N: 752.018.545 m** com azimute **179° 21' 39"** e distância de **25.10 m** até o vértice **Pt545**, definido pelas coordenadas **E: 65.826.131 m** e **N: 752.016.035 m** com azimute **201° 43' 22"** e distância de **31.10 m** até o vértice **Pt546**, definido pelas coordenadas **E: 65.824.980 m** e **N: 752.013.146 m** com azimute **217° 48' 35"** e distância de **31.58 m** até o vértice **Pt547**, definido pelas coordenadas **E: 65.823.044 m** e **N: 752.010.651 m** com azimute **231° 06' 53"** e distância de **38.50 m** até o vértice **Pt548**, definido pelas coordenadas **E: 65.820.047 m** e **N: 752.008.234 m** com azimute **209° 07' 31"** e distância de **46.45 m** até o vértice **Pt549**, definido pelas coordenadas **E: 65.817.786 m** e **N: 752.004.176 m** com azimute **200° 32' 27"** e distância de **44.49 m** até o vértice **Pt550**, definido pelas coordenadas **E: 65.816.225 m** e **N: 752.000.010 m** com azimute **215° 22' 22"** e distância de **50.91 m** até o vértice **Pt551**, definido pelas coordenadas **E: 65.813.278 m** e **N: 751.995.859 m** com azimute **209° 22' 56"** e distância de **69.79 m** até o vértice **Pt552**, definido pelas coordenadas **E: 65.809.854 m** e **N: 751.989.778 m** com azimute **197° 02' 34"** e distância de **57.53 m** até o vértice **Pt553**, definido pelas coordenadas **E: 65.808.168 m** e **N: 751.984.278 m** com azimute **192° 00' 52"** e distância de **62.84 m** até o vértice **Pt554**, definido pelas coordenadas **E: 65.806.860 m** e **N: 751.978.132 m** com azimute **187° 57' 07"** e distância de **82.77 m** até o vértice **Pt555**, definido pelas coordenadas **E: 65.805.715 m** e **N: 751.969.935 m** com azimute **188° 30' 41"** e distância de **64.59 m** até o vértice **Pt556**, definido pelas coordenadas **E: 65.804.759 m** e **N: 751.963.547 m** com azimute **188° 25' 39"** e distância de **95.12 m** até o vértice **Pt557**, definido pelas coordenadas **E: 65.803.365 m** e **N: 751.954.138 m** com azimute **190° 09' 19"** e distância de **62.67 m** até o vértice **Pt558**, definido pelas coordenadas **E: 65.802.260 m** e **N: 751.947.969 m** com azimute **187° 44' 44"** e distância de **64.92 m** até o vértice **Pt559**, definido pelas coordenadas **E: 65.801.385 m** e **N: 751.941.536 m** com azimute **189° 38' 24"** e distância de **111.91 m** até o vértice **Pt560**, definido pelas coordenadas **E: 65.799.511 m** e **N: 751.930.503 m** com azimute **188° 32' 36"** e distância de **125.07 m** até o vértice **Pt561**, definido pelas coordenadas **E: 65.797.653 m** e **N: 751.918.135 m** com azimute **188° 04' 08"** e distância de **120.68 m** até o vértice **Pt562**, definido pelas coordenadas **E: 65.795.959 m** e **N: 751.906.186 m** com azimute **188° 15' 23"** e distância de **60.38 m** até o vértice **Pt563**, definido pelas coordenadas **E: 65.795.092 m** e **N: 751.900.211 m** com azimute **190° 05' 18"** e distância de **107.73 m** até o vértice **Pt564**, definido pelas coordenadas **E: 65.793.205 m** e **N: 751.889.605 m** com azimute **185° 30' 03"** e distância de **41.83 m**

até o vértice **Pt565**, definido pelas coordenadas **E: 65.792.804 m** e **N: 751.885.441 m** com azimute **188° 59' 46"** e distância de **40.80 m** até o vértice **Pt566**, definido pelas coordenadas **E: 65.792.166 m** e **N: 751.881.411 m** com azimute **189° 00' 01"** e distância de **28.13 m** até o vértice **Pt567**, definido pelas coordenadas **E: 65.791.726 m** e **N: 751.878.633 m** com azimute **177° 08' 42"** e distância de **3.81 m** até o vértice **Pt568**, definido pelas coordenadas **E: 65.791.745 m** e **N: 751.878.252 m** com azimute **191° 43' 01"** e distância de **47.77 m** até o vértice **Pt569**, definido pelas coordenadas **E: 65.790.775 m** e **N: 751.873.575 m** com azimute **216° 44' 51"** e distância de **0.94 m** até o vértice **Pt570**, definido pelas coordenadas **E: 65.790.719 m** e **N: 751.873.500 m** com azimute **192° 13' 49"** e distância de **52.87 m** até o vértice **Pt571**, definido pelas coordenadas **E: 65.789.599 m** e **N: 751.868.333 m** com azimute **200° 51' 27"** e distância de **66.28 m** até o vértice **Pt572**, definido pelas coordenadas **E: 65.787.239 m** e **N: 751.862.139 m** com azimute **207° 26' 30"** e distância de **26.02 m** até o vértice **Pt573**, definido pelas coordenadas **E: 65.786.040 m** e **N: 751.859.830 m** com azimute **211° 37' 10"** e distância de **49.90 m** até o vértice **Pt574**, definido pelas coordenadas **E: 65.783.424 m** e **N: 751.855.581 m** com azimute **297° 07' 15"** e distância de **74.69 m** até o vértice **Pt575**, definido pelas coordenadas **E: 65.776.776 m** e **N: 751.858.986 m** com azimute **298° 18' 58"** e distância de **37.76 m** até o vértice **Pt576**, definido pelas coordenadas **E: 65.773.452 m** e **N: 751.860.777 m** com azimute **298° 03' 02"** e distância de **53.99 m** até o vértice **Pt577**, definido pelas coordenadas **E: 65.768.687 m** e **N: 751.863.316 m** com azimute **297° 31' 35"** e distância de **129.83 m** até o vértice **Pt578**, definido pelas coordenadas **E: 65.757.174 m** e **N: 751.869.316 m** com azimute **298° 07' 03"** e distância de **29.88 m** até o vértice **Pt579**, definido pelas coordenadas **E: 65.754.539 m** e **N: 751.870.724 m** com azimute **297° 40' 44"** e distância de **113.43 m** até o vértice **Pt580**, definido pelas coordenadas **E: 65.744.494 m** e **N: 751.875.993 m** com azimute **297° 10' 09"** e distância de **26.30 m** até o vértice **Pt581**, definido pelas coordenadas **E: 65.742.154 m** e **N: 751.877.194 m** com azimute **298° 40' 35"** e distância de **21.49 m** até o vértice **Pt582**, definido pelas coordenadas **E: 65.740.269 m** e **N: 751.878.225 m** com azimute **297° 24' 05"** e distância de **40.44 m** até o vértice **Pt583**, definido pelas coordenadas **E: 65.736.679 m** e **N: 751.880.086 m** com azimute **297° 28' 05"** e distância de **35.47 m** até o vértice **Pt584**, definido pelas coordenadas **E: 65.733.532 m** e **N: 751.881.722 m** com azimute **297° 41' 44"** e distância de **142.59 m** até o vértice **Pt585**, definido pelas coordenadas **E: 65.720.907 m** e **N: 751.888.349 m** com azimute **298° 00' 35"** e distância de **41.86 m** até o vértice **Pt586**, definido pelas coordenadas **E: 65.717.211 m** e **N: 751.890.315 m** com azimute **297° 29' 36"** e distância de **83.64 m** até o vértice **Pt587**, definido pelas coordenadas **E: 65.709.792 m** e **N: 751.894.176 m** com azimute **298° 07' 19"** e distância de **15.64 m** até o vértice **Pt588**, definido pelas coordenadas **E: 65.708.413 m** e **N: 751.894.913 m** com azimute **297° 43' 09"** e distância de **13.54 m** até o vértice **Pt589**, definido pelas coordenadas **E: 65.707.214 m** e **N: 751.895.543 m** com azimute **297° 32' 02"** e distância de **122.20 m** até o vértice **Pt590**, definido pelas coordenadas **E: 65.696.378 m** e **N: 751.901.192 m** com azimute **297° 58' 34"** e distância de **69.20 m** até o vértice **Pt591**, definido pelas coordenadas **E: 65.690.267 m** e **N: 751.904.438 m** com azimute **297° 46' 46"** e distância de **49.80 m** até o vértice **Pt592**, definido pelas coordenadas **E: 65.685.861 m** e **N: 751.906.759 m** com azimute **297° 39' 03"** e distância de **35.64 m** até o vértice **Pt593**, definido pelas coordenadas **E: 65.682.704 m** e **N: 751.908.413 m** com azimute **297° 33' 55"** e distância de **115.81 m** até o vértice **Pt594**, definido pelas coordenadas **E: 65.672.438 m** e **N: 751.913.772 m** com azimute **297° 38' 08"** e distância de **45.96 m** até o vértice **Pt595**, definido pelas coordenadas **E: 65.668.366 m** e **N: 751.915.904 m** com azimute **297° 33' 41"** e distância de **33.69 m** até o vértice **Pt596**, definido pelas coordenadas **E: 65.665.379 m** e **N: 751.917.463 m** com azimute **297° 42' 44"** e distância de **77.07 m** até o vértice **Pt597**, definido pelas coordenadas **E: 65.658.556 m** e **N: 751.921.047 m** com azimute **297° 43' 59"** e distância de **136.67 m** até o vértice **Pt598**, definido pelas coordenadas **E: 65.646.459 m** e **N: 751.927.407 m** com azimute **297° 30' 59"** e distância de **34.48 m** até o vértice **Pt599**, definido pelas coordenadas **E: 65.643.401 m** e **N: 751.929.000 m** com azimute **297° 37' 44"** e distância de **21.20 m**

até o vértice **Pt600**, definido pelas coordenadas **E: 65.641.523 m** e **N: 751.929.983 m** com azimute **298° 06' 59"** e distância de **35.35 m** até o vértice **Pt601**, definido pelas coordenadas **E: 65.638.405 m** e **N: 751.931.649 m** com azimute **297° 33' 10"** e distância de **95.73 m** até o vértice **Pt602**, definido pelas coordenadas **E: 65.629.918 m** e **N: 751.936.077 m** com azimute **297° 44' 48"** e distância de **85.87 m** até o vértice **Pt603**, definido pelas coordenadas **E: 65.622.318 m** e **N: 751.940.075 m** com azimute **297° 49' 51"** e distância de **16.60 m** até o vértice **Pt604**, definido pelas coordenadas **E: 65.620.850 m** e **N: 751.940.850 m** com azimute **297° 36' 15"** e distância de **285.80 m** até o vértice **Pt605**, definido pelas coordenadas **E: 65.595.523 m** e **N: 751.954.093 m** com azimute **297° 53' 15"** e distância de **91.65 m** até o vértice **Pt606**, definido pelas coordenadas **E: 65.587.422 m** e **N: 751.958.380 m** com azimute **297° 42' 60"** e distância de **109.48 m** até o vértice **Pt607**, definido pelas coordenadas **E: 65.577.730 m** e **N: 751.963.472 m** com azimute **297° 30' 59"** e distância de **119.33 m** até o vértice **Pt608**, definido pelas coordenadas **E: 65.567.147 m** e **N: 751.968.985 m** com azimute **297° 49' 32"** e distância de **46.96 m** até o vértice **Pt609**, definido pelas coordenadas **E: 65.562.994 m** e **N: 751.971.177 m** com azimute **297° 49' 43"** e distância de **43.81 m** até o vértice **Pt610**, definido pelas coordenadas **E: 65.559.120 m** e **N: 751.973.222 m** com azimute **297° 39' 06"** e distância de **109.65 m** até o vértice **Pt611**, definido pelas coordenadas **E: 65.549.407 m** e **N: 751.978.311 m** com azimute **298° 01' 17"** e distância de **38.36 m** até o vértice **Pt612**, definido pelas coordenadas **E: 65.546.021 m** e **N: 751.980.113 m** com azimute **297° 21' 38"** e distância de **87.62 m** até o vértice **Pt613**, definido pelas coordenadas **E: 65.538.239 m** e **N: 751.984.140 m** com azimute **298° 10' 54"** e distância de **17.28 m** até o vértice **Pt614**, definido pelas coordenadas **E: 65.536.716 m** e **N: 751.984.956 m** com azimute **297° 54' 27"** e distância de **61.28 m** até o vértice **Pt615**, definido pelas coordenadas **E: 65.531.301 m** e **N: 751.987.824 m** com azimute **297° 46' 56"** e distância de **25.90 m** até o vértice **Pt616**, definido pelas coordenadas **E: 65.529.010 m** e **N: 751.989.031 m** com azimute **297° 27' 19"** e distância de **29.65 m** até o vértice **Pt617**, definido pelas coordenadas **E: 65.526.379 m** e **N: 751.990.398 m** com azimute **9° 10' 44"** e distância de **29.90 m** até o vértice **Pt618**, definido pelas coordenadas **E: 65.526.856 m** e **N: 751.993.350 m** com azimute **1° 43' 37"** e distância de **9.95 m** até o vértice **Pt619**, definido pelas coordenadas **E: 65.526.886 m** e **N: 751.994.345 m** com azimute **353° 31' 46"** e distância de **13.58 m** até o vértice **Pt620**, definido pelas coordenadas **E: 65.526.733 m** e **N: 751.995.694 m** com azimute **345° 27' 28"** e distância de **40.10 m** até o vértice **Pt621**, definido pelas coordenadas **E: 65.525.726 m** e **N: 751.999.576 m** com azimute **341° 36' 49"** e distância de **26.12 m** até o vértice **Pt622**, definido pelas coordenadas **E: 65.524.902 m** e **N: 752.002.055 m** com azimute **342° 47' 52"** e distância de **50.85 m** até o vértice **Pt623**, definido pelas coordenadas **E: 65.523.398 m** e **N: 752.006.913 m** com azimute **332° 07' 14"** e distância de **8.38 m** até o vértice **Pt624**, definido pelas coordenadas **E: 65.523.006 m** e **N: 752.007.654 m** com azimute **315° 17' 26"** e distância de **9.77 m** até o vértice **Pt625**, definido pelas coordenadas **E: 65.522.319 m** e **N: 752.008.348 m** com azimute **304° 49' 53"** e distância de **44.70 m** até o vértice **Pt626**, definido pelas coordenadas **E: 65.518.650 m** e **N: 752.010.901 m** com azimute **318° 51' 10"** e distância de **54.30 m** até o vértice **Pt627**, definido pelas coordenadas **E: 65.515.077 m** e **N: 752.014.990 m** com azimute **323° 33' 35"** e distância de **23.47 m** até o vértice **Pt628**, definido pelas coordenadas **E: 65.513.683 m** e **N: 752.016.878 m** com azimute **325° 07' 16"** e distância de **19.92 m** até o vértice **Pt629**, definido pelas coordenadas **E: 65.512.544 m** e **N: 752.018.512 m** com azimute **331° 24' 45"** e distância de **5.96 m** até o vértice **Pt630**, definido pelas coordenadas **E: 65.512.259 m** e **N: 752.019.035 m** com azimute **335° 58' 45"** e distância de **11.99 m** até o vértice **Pt631**, definido pelas coordenadas **E: 65.511.771 m** e **N: 752.020.130 m** com azimute **337° 01' 38"** e distância de **6.99 m** até o vértice **Pt632**, definido pelas coordenadas **E: 65.511.498 m** e **N: 752.020.774 m** com azimute **334° 04' 41"** e distância de **7.57 m** até o vértice **Pt633**, definido pelas coordenadas **E: 65.511.167 m** e **N: 752.021.455 m** com azimute **331° 11' 43"** e distância de **12.25 m** até o vértice **Pt634**, definido pelas coordenadas **E: 65.510.577 m** e **N: 752.022.528 m** com azimute **307° 15' 55"** e distância de **16.81 m** até o vértice **Pt635**, definido

pelas coordenadas E: 65.509.239 m e N: 752.023.546 m com azimute 285° 19' 34" e distância de 14.87 m até o vértice Pt636, definido pelas coordenadas E: 65.507.805 m e N: 752.023.939 m com azimute 267° 53' 33" e distância de 6.25 m até o vértice Pt637, definido pelas coordenadas E: 65.507.180 m e N: 752.023.916 m com azimute 276° 53' 27" e distância de 16.09 m até o vértice Pt638, definido pelas coordenadas E: 65.505.583 m e N: 752.024.109 m com azimute 265° 15' 03" e distância de 13.04 m até o vértice Pt639, definido pelas coordenadas E: 65.504.283 m e N: 752.024.001 m com azimute 252° 36' 16" e distância de 25.45 m até o vértice Pt640, definido pelas coordenadas E: 65.501.854 m e N: 752.023.240 m com azimute 245° 40' 42" e distância de 16.68 m até o vértice Pt641, definido pelas coordenadas E: 65.500.334 m e N: 752.022.553 m com azimute 239° 02' 10" e distância de 1.673 m até o vértice Pt642, definido pelas coordenadas E: 65.498.899 m e N: 752.021.692 m com azimute 235° 26' 25" e distância de 22.48 m até o vértice Pt643, definido pelas coordenadas E: 65.497.048 m e N: 752.020.417 m com azimute 229° 28' 43" e distância de 17.11 m até o vértice Pt644, definido pelas coordenadas E: 65.495.747 m e N: 752.019.305 m com azimute 231° 40' 60" e distância de 19.56 m até o vértice Pt645, definido pelas coordenadas E: 65.494.212 m e N: 752.018.092 m com azimute 232° 08' 03" e distância de 33.25 m até o vértice Pt646, definido pelas coordenadas E: 65.491.587 m e N: 752.016.051 m com azimute 236° 46' 06" e distância de 16.29 m até o vértice Pt647, definido pelas coordenadas E: 65.490.224 m e N: 752.015.158 m com azimute 249° 01' 18" e distância de 29.86 m até o vértice Pt648, definido pelas coordenadas E: 65.487.436 m e N: 752.014.089 m com azimute 264° 14' 55" e distância de 6.99 m até o vértice Pt649, definido pelas coordenadas E: 65.486.741 m e N: 752.014.019 m com azimute 262° 52' 30" e distância de 0.24 m até o vértice Pt650, definido pelas coordenadas E: 65.486.717 m e N: 752.014.016 m com azimute 268° 28' 13" e distância de 6.74 m até o vértice Pt651, definido pelas coordenadas E: 65.486.043 m e N: 752.013.998 m com azimute 274° 13' 06" e distância de 5.85 m até o vértice Pt652, definido pelas coordenadas E: 65.485.460 m e N: 752.014.041 m com azimute 286° 44' 11" e distância de 8.86 m até o vértice Pt653, definido pelas coordenadas E: 65.484.612 m e N: 752.014.296 m com azimute 304° 24' 43" e distância de 13.43 m até o vértice Pt654, definido pelas coordenadas E: 65.483.504 m e N: 752.015.055 m com azimute 310° 08' 13" e distância de 17.93 m até o vértice Pt655, definido pelas coordenadas E: 65.482.133 m e N: 752.016.211 m com azimute 315° 15' 16" e distância de 49.38 m até o vértice Pt656, definido pelas coordenadas E: 65.478.657 m e N: 752.019.718 m com azimute 320° 34' 15" e distância de 87.12 m até o vértice Pt657, definido pelas coordenadas E: 65.473.124 m e N: 752.026.447 m com azimute 323° 02' 37" e distância de 18.55 m até o vértice Pt658, definido pelas coordenadas E: 65.472.009 m e N: 752.027.929 m com azimute 328° 15' 38" e distância de 16.21 m até o vértice Pt659, definido pelas coordenadas E: 65.471.156 m e N: 752.029.308 m com azimute 336° 48' 05" e distância de 5.94 m até o vértice Pt660, definido pelas coordenadas E: 65.470.922 m e N: 752.029.854 m com azimute 357° 39' 20" e distância de 17.84 m até o vértice Pt661, definido pelas coordenadas E: 65.470.849 m e N: 752.031.637 m com azimute 341° 07' 03" e distância de 7.69 m até o vértice Pt662, definido pelas coordenadas E: 65.470.600 m e N: 752.032.365 m com azimute 332° 20' 20" e distância de 11.22 m até o vértice Pt663, definido pelas coordenadas E: 65.470.079 m e N: 752.033.359 m com azimute 323° 45' 57" e distância de 11.00 m até o vértice Pt664, definido pelas coordenadas E: 65.469.429 m e N: 752.034.246 m com azimute 326° 59' 34" e distância de 8.61 m até o vértice Pt665, definido pelas coordenadas E: 65.468.960 m e N: 752.034.968 m com azimute 356° 02' 23" e distância de 9.12 m até o vértice Pt666, definido pelas coordenadas E: 65.468.897 m e N: 752.035.878 m com azimute 6° 22' 47" e distância de 8.01 m até o vértice Pt667, definido pelas coordenadas E: 65.468.986 m e N: 752.036.674 m com azimute 354° 52' 23" e distância de 10.74 m até o vértice Pt668, definido pelas coordenadas E: 65.468.890 m e N: 752.037.744 m com azimute 327° 07' 57" e distância de 5.99 m até o vértice Pt669, definido pelas coordenadas E: 65.468.565 m e N: 752.038.247 m com azimute 321° 40' 25" e distância de 10.47 m até o vértice Pt670, definido

pelas coordenadas E: 65.467.916 m e N: 752.039.068 m com azimute 298° 26' 52" e distância de 12.93 m até o vértice Pt671, definido pelas coordenadas E: 65.466.779 m e N: 752.039.684 m com azimute 293° 08' 42" e distância de 23.84 m até o vértice Pt672, definido pelas coordenadas E: 65.464.587 m e N: 752.040.621 m com azimute 287° 57' 31" e distância de 22.44 m até o vértice Pt673, definido pelas coordenadas E: 65.462.452 m e N: 752.041.313 m com azimute 297° 06' 23" e distância de 19.88 m até o vértice Pt674, definido pelas coordenadas E: 65.460.682 m e N: 752.042.219 m com azimute 312° 43' 29" e distância de 25.47 m até o vértice Pt675, definido pelas coordenadas E: 65.458.811 m e N: 752.043.947 m com azimute 324° 23' 00" e distância de 52.30 m até o vértice Pt676, definido pelas coordenadas E: 65.455.765 m e N: 752.048.199 m com azimute 335° 59' 34" e distância de 15.63 m até o vértice Pt677, definido pelas coordenadas E: 65.455.129 m e N: 752.049.627 m com azimute 345° 43' 15" e distância de 10.30 m até o vértice Pt678, definido pelas coordenadas E: 65.454.875 m e N: 752.050.625 m com azimute 2° 58' 15" e distância de 38.01 m até o vértice Pt679, definido pelas coordenadas E: 65.455.072 m e N: 752.054.421 m com azimute 359° 46' 55" e distância de 18.39 m até o vértice Pt680, definido pelas coordenadas E: 65.455.065 m e N: 752.056.260 m com azimute 352° 15' 17" e distância de 18.11 m até o vértice Pt681, definido pelas coordenadas E: 65.454.821 m e N: 752.058.054 m com azimute 346° 37' 18" e distância de 31.90 m até o vértice Pt682, definido pelas coordenadas E: 65.454.083 m e N: 752.061.157 m com azimute 351° 54' 48" e distância de 41.16 m até o vértice Pt683, definido pelas coordenadas E: 65.453.504 m e N: 752.065.232 m com azimute 349° 01' 59" e distância de 21.29 m até o vértice Pt684, definido pelas coordenadas E: 65.453.099 m e N: 752.067.322 m com azimute 344° 34' 24" e distância de 25.49 m até o vértice Pt685, definido pelas coordenadas E: 65.452.421 m e N: 752.069.779 m com azimute 341° 03' 07" e distância de 20.48 m até o vértice Pt686, definido pelas coordenadas E: 65.451.756 m e N: 752.071.716 m com azimute 332° 36' 35" e distância de 16.45 m até o vértice Pt687, definido pelas coordenadas E: 65.450.999 m e N: 752.073.177 m com azimute 321° 24' 19" e distância de 34.35 m até o vértice Pt688, definido pelas coordenadas E: 65.448.856 m e N: 752.075.862 m com azimute 315° 37' 02" e distância de 24.95 m até o vértice Pt689, definido pelas coordenadas E: 65.447.111 m e N: 752.077.645 m com azimute 320° 01' 05" e distância de 22.88 m até o vértice Pt690, definido pelas coordenadas E: 65.445.641 m e N: 752.079.398 m com azimute 332° 46' 11" e distância de 26.97 m até o vértice Pt691, definido pelas coordenadas E: 65.444.407 m e N: 752.081.796 m com azimute 330° 31' 10" e distância de 18.55 m até o vértice Pt692, definido pelas coordenadas E: 65.443.494 m e N: 752.083.411 m com azimute 329° 22' 19" e distância de 9.66 m até o vértice Pt693, definido pelas coordenadas E: 65.443.002 m e N: 752.084.242 m com azimute 334° 38' 02" e distância de 57.70 m até o vértice Pt694, definido pelas coordenadas E: 65.440.530 m e N: 752.089.456 m com azimute 341° 06' 21" e distância de 36.69 m até o vértice Pt695, definido pelas coordenadas E: 65.439.342 m e N: 752.092.927 m com azimute 330° 06' 49" e distância de 8.03 m até o vértice Pt696, definido pelas coordenadas E: 65.438.942 m e N: 752.093.623 m com azimute 317° 39' 57" e distância de 19.76 m até o vértice Pt697, definido pelas coordenadas E: 65.437.611 m e N: 752.095.084 m com azimute 324° 03' 28" e distância de 10.87 m até o vértice Pt698, definido pelas coordenadas E: 65.436.973 m e N: 752.095.964 m com azimute 335° 22' 35" e distância de 17.42 m até o vértice Pt699, definido pelas coordenadas E: 65.436.247 m e N: 752.097.548 m com azimute 342° 46' 36" e distância de 14.66 m até o vértice Pt700, definido pelas coordenadas E: 65.435.813 m e N: 752.098.948 m com azimute 348° 54' 08" e distância de 23.85 m até o vértice Pt701, definido pelas coordenadas E: 65.435.354 m e N: 752.101.288 m com azimute 344° 50' 56" e distância de 30.91 m até o vértice Pt702, definido pelas coordenadas E: 65.434.546 m e N: 752.104.272 m com azimute 339° 30' 30" e distância de 31.19 m até o vértice Pt703, definido pelas coordenadas E: 65.433.454 m e N: 752.107.194 m com azimute 338° 12' 42" e distância de 24.44 m até o vértice Pt704, definido pelas coordenadas E: 65.432.547 m e N: 752.109.463 m com azimute 333° 46' 12" e distância de 29.82 m até o vértice Pt705, definido

pelas coordenadas E: 65.431.229 m e N: 752.112.138 m com azimute 330° 42' 52" e distância de 22.90 m até o vértice Pt706, definido pelas coordenadas E: 65.430.109 m e N: 752.114.135 m com azimute 320° 42' 30" e distância de 18.55 m até o vértice Pt707, definido pelas coordenadas E: 65.428.934 m e N: 752.115.571 m com azimute 307° 19' 26" e distância de 22.97 m até o vértice Pt708, definido pelas coordenadas E: 65.427.107 m e N: 752.116.964 m com azimute 292° 19' 08" e distância de 8.64 m até o vértice Pt709, definido pelas coordenadas E: 65.426.308 m e N: 752.117.292 m com azimute 285° 16' 01" e distância de 42.91 m até o vértice Pt710, definido pelas coordenadas E: 65.422.168 m e N: 752.118.422 m com azimute 278° 17' 48" e distância de 31.12 m até o vértice Pt711, definido pelas coordenadas E: 65.419.089 m e N: 752.118.871 m com azimute 278° 19' 49" e distância de 46.52 m até o vértice Pt712, definido pelas coordenadas E: 65.414.486 m e N: 752.119.545 m com azimute 288° 48' 02" e distância de 16.35 m até o vértice Pt713, definido pelas coordenadas E: 65.412.938 m e N: 752.120.072 m com azimute 298° 18' 05" e distância de 74.69 m até o vértice Pt714, definido pelas coordenadas E: 65.406.362 m e N: 752.123.613 m com azimute 313° 16' 24" e distância de 24.41 m até o vértice Pt715, definido pelas coordenadas E: 65.404.585 m e N: 752.125.286 m com azimute 343° 50' 48" e distância de 7.94 m até o vértice Pt716, definido pelas coordenadas E: 65.404.364 m e N: 752.126.049 m com azimute 2° 44' 37" e distância de 12.53 m até o vértice Pt717, definido pelas coordenadas E: 65.404.424 m e N: 752.127.301 m com azimute 1° 22' 20" e distância de 19.63 m até o vértice Pt718, definido pelas coordenadas E: 65.404.471 m e N: 752.129.263 m com azimute 2° 26' 33" e distância de 12.67 m até o vértice Pt719, definido pelas coordenadas E: 65.404.525 m e N: 752.130.529 m com azimute 343° 51' 04" e distância de 9.67 m até o vértice Pt720, definido pelas coordenadas E: 65.404.256 m e N: 752.131.458 m com azimute 334° 21' 17" e distância de 9.75 m até o vértice Pt721, definido pelas coordenadas E: 65.403.834 m e N: 752.132.337 m com azimute 308° 52' 44" e distância de 10.21 m até o vértice Pt722, definido pelas coordenadas E: 65.403.039 m e N: 752.132.978 m com azimute 311° 47' 51" e distância de 11.90 m até o vértice Pt723, definido pelas coordenadas E: 65.402.152 m e N: 752.133.771 m com azimute 303° 38' 26" e distância de 9.62 m até o vértice Pt724, definido pelas coordenadas E: 65.401.351 m e N: 752.134.304 m com azimute 307° 00' 44" e distância de 9.67 m até o vértice Pt725, definido pelas coordenadas E: 65.400.579 m e N: 752.134.886 m com azimute 328° 11' 09" e distância de 44.14 m até o vértice Pt726, definido pelas coordenadas E: 65.398.252 m e N: 752.138.637 m com azimute 329° 15' 00" e distância de 68.94 m até o vértice Pt727, definido pelas coordenadas E: 65.394.727 m e N: 752.144.562 m com azimute 316° 27' 50" e distância de 54.80 m até o vértice Pt728, definido pelas coordenadas E: 65.390.952 m e N: 752.148.535 m com azimute 324° 00' 17" e distância de 26.20 m até o vértice Pt729, definido pelas coordenadas E: 65.389.412 m e N: 752.150.655 m com azimute 333° 08' 50" e distância de 24.04 m até o vértice Pt730, definido pelas coordenadas E: 65.388.326 m e N: 752.152.800 m com azimute 350° 36' 13" e distância de 17.15 m até o vértice Pt731, definido pelas coordenadas E: 65.388.046 m e N: 752.154.492 m com azimute 355° 46' 06" e distância de 18.43 m até o vértice Pt732, definido pelas coordenadas E: 65.387.910 m e N: 752.156.330 m com azimute 9° 38' 38" e distância de 17.13 m até o vértice Pt733, definido pelas coordenadas E: 65.388.197 m e N: 752.158.019 m com azimute 21° 46' 46" e distância de 14.58 m até o vértice Pt734, definido pelas coordenadas E: 65.388.738 m e N: 752.159.373 m com azimute 27° 21' 05" e distância de 22.16 m até o vértice Pt735, definido pelas coordenadas E: 65.389.756 m e N: 752.161.341 m com azimute 17° 25' 07" e distância de 16.40 m até o vértice Pt736, definido pelas coordenadas E: 65.390.247 m e N: 752.162.906 m com azimute 359° 00' 44" e distância de 10.44 m até o vértice Pt737, definido pelas coordenadas E: 65.390.229 m e N: 752.163.950 m com azimute 328° 14' 37" e distância de 7.32 m até o vértice Pt738, definido pelas coordenadas E: 65.389.844 m e N: 752.164.572 m com azimute 320° 00' 11" e distância de 19.54 m até o vértice Pt739, definido pelas coordenadas E: 65.388.588 m e N: 752.166.069 m com azimute 326° 22' 50" e distância de 22.50 m até o vértice Pt740, definido pelas coordenadas E:

65.387.342 m e N: 752.167.943 m com azimute **334° 39' 45"** e distância de **55.73 m** até o vértice **Pt741**, definido pelas coordenadas **E: 65.384.957 m e N: 752.172.980 m** com azimute **329° 52' 40"** e distância de **29.19 m** até o vértice **Pt742**, definido pelas coordenadas **E: 65.383.492 m e N: 752.175.505 m** com azimute **325° 08' 43"** e distância de **44.76 m** até o vértice **Pt743**, definido pelas coordenadas **E: 65.380.934 m e N: 752.179.178 m** com azimute **330° 02' 36"** e distância de **38.93 m** até o vértice **Pt744**, definido pelas coordenadas **E: 65.378.990 m e N: 752.182.551 m** com azimute **329° 41' 29"** e distância de **57.60 m** até o vértice **Pt745**, definido pelas coordenadas **E: 65.376.083 m e N: 752.187.524 m** com azimute **323° 21' 22"** e distância de **23.84 m** até o vértice **Pt746**, definido pelas coordenadas **E: 65.374.660 m e N: 752.189.437 m** com azimute **310° 40' 30"** e distância de **18.56 m** até o vértice **Pt747**, definido pelas coordenadas **E: 65.373.252 m e N: 752.190.647 m** com azimute **299° 04' 46"** e distância de **31.50 m** até o vértice **Pt748**, definido pelas coordenadas **E: 65.370.499 m e N: 752.192.178 m** com azimute **292° 23' 57"** e distância de **54.30 m** até o vértice **Pt749**, definido pelas coordenadas **E: 65.365.479 m e N: 752.194.247 m** com azimute **289° 21' 46"** e distância de **39.06 m** até o vértice **Pt750**, definido pelas coordenadas **E: 65.361.794 m e N: 752.195.542 m** com azimute **275° 27' 11"** e distância de **6.42 m** até o vértice **Pt751**, definido pelas coordenadas **E: 65.361.155 m e N: 752.195.603 m** com azimute **265° 36' 05"** e distância de **3.52 m** até o vértice **Pt752**, definido pelas coordenadas **E: 65.360.804 m e N: 752.195.576 m** com azimute **266° 40' 60"** e distância de **8.12 m** até o vértice **Pt753**, definido pelas coordenadas **E: 65.359.993 m e N: 752.195.529 m** com azimute **47° 19' 01"** e distância de **3.67 m** até o vértice **Pt754**, definido pelas coordenadas **E: 65.360.263 m e N: 752.195.778 m** com azimute **22° 33' 15"** e distância de **2.69 m** até o vértice **Pt755**, definido pelas coordenadas **E: 65.360.366 m e N: 752.196.026 m** com azimute **336° 48' 05"** e distância de **2.89 m** até o vértice **Pt756**, definido pelas coordenadas **E: 65.360.252 m e N: 752.196.292 m** com azimute **306° 29' 20"** e distância de **5.11 m** até o vértice **Pt757**, definido pelas coordenadas **E: 65.359.841 m e N: 752.196.596 m** com azimute **322° 50' 30"** e distância de **4.77 m** até o vértice **Pt758**, definido pelas coordenadas **E: 65.359.553 m e N: 752.196.976 m** com azimute **330° 20' 43"** e distância de **4.73 m** até o vértice **Pt759**, definido pelas coordenadas **E: 65.359.319 m e N: 752.197.387 m** com azimute **350° 26' 28"** e distância de **15.60 m** até o vértice **Pt760**, definido pelas coordenadas **E: 65.359.060 m e N: 752.198.925 m** com azimute **357° 56' 50"** e distância de **2.79 m** até o vértice **Pt761**, definido pelas coordenadas **E: 65.359.050 m e N: 752.199.204 m** com azimute **357° 40' 05"** e distância de **4.42 m** até o vértice **Pt762**, definido pelas coordenadas **E: 65.359.032 m e N: 752.199.646 m** com azimute **1° 40' 53"** e distância de **9.88 m** até o vértice **Pt763**, definido pelas coordenadas **E: 65.359.061 m e N: 752.200.634 m** com azimute **8° 05' 33"** e distância de **8.60 m** até o vértice **Pt764**, definido pelas coordenadas **E: 65.359.182 m e N: 752.201.485 m** com azimute **5° 11' 40"** e distância de **10.38 m** até o vértice **Pt765**, definido pelas coordenadas **E: 65.359.276 m e N: 752.202.519 m** com azimute **10° 01' 17"** e distância de **9.94 m** até o vértice **Pt766**, definido pelas coordenadas **E: 65.359.449 m e N: 752.203.498 m** com azimute **22° 04' 43"** e distância de **8.06 m** até o vértice **Pt767**, definido pelas coordenadas **E: 65.359.752 m e N: 752.204.245 m** com azimute **24° 33' 27"** e distância de **9.19 m** até o vértice **Pt768**, definido pelas coordenadas **E: 65.360.134 m e N: 752.205.081 m** com azimute **44° 09' 58"** e distância de **10.20 m** até o vértice **Pt769**, definido pelas coordenadas **E: 65.360.845 m e N: 752.205.813 m** com azimute **72° 18' 43"** e distância de **6.55 m** até o vértice **Pt770**, definido pelas coordenadas **E: 65.361.469 m e N: 752.206.012 m** com azimute **79° 13' 11"** e distância de **12.94 m** até o vértice **Pt771**, definido pelas coordenadas **E: 65.362.740 m e N: 752.206.254 m** com azimute **70° 01' 11"** e distância de **16.65 m** até o vértice **Pt772**, definido pelas coordenadas **E: 65.364.305 m e N: 752.206.823 m** com azimute **41° 00' 49"** e distância de **20.34 m** até o vértice **Pt773**, definido pelas coordenadas **E: 65.365.640 m e N: 752.208.358 m** com azimute **35° 22' 20"** e distância de **10.87 m** até o vértice **Pt774**, definido pelas coordenadas **E: 65.366.269 m e N: 752.209.244 m** com azimute **64° 48' 26"** e distância de **10.83 m** até o vértice **Pt775**, definido pelas coordenadas **E: 65.367.249 m e N: 752.209.705 m** com azimute **90° 22' 16"** e distância de **7.72 m** até

o vértice **Pt776**, definido pelas coordenadas **E: 65.368.021 m** e **N: 752.209.700 m** com azimute **116° 35' 24"** e distância de **20.53 m** até o vértice **Pt777**, definido pelas coordenadas **E: 65.369.857 m** e **N: 752.208.781 m** com azimute **92° 14' 04"** e distância de **11.03 m** até o vértice **Pt778**, definido pelas coordenadas **E: 65.370.959 m** e **N: 752.208.738 m** com azimute **74° 27' 32"** e distância de **10.90 m** até o vértice **Pt779**, definido pelas coordenadas **E: 65.372.009 m** e **N: 752.209.030 m** com azimute **59° 37' 54"** e distância de **11.06 m** até o vértice **Pt780**, definido pelas coordenadas **E: 65.372.963 m** e **N: 752.209.589 m** com azimute **36° 45' 43"** e distância de **16.98 m** até o vértice **Pt781**, definido pelas coordenadas **E: 65.373.979 m** e **N: 752.210.949 m** com azimute **5° 04' 47"** e distância de **7.23 m** até o vértice **Pt782**, definido pelas coordenadas **E: 65.374.043 m** e **N: 752.211.669 m** com azimute **351° 49' 41"** e distância de **7.74 m** até o vértice **Pt783**, definido pelas coordenadas **E: 65.373.933 m** e **N: 752.212.435 m** com azimute **334° 32' 47"** e distância de **12.68 m** até o vértice **Pt784**, definido pelas coordenadas **E: 65.373.388 m** e **N: 752.213.580 m** com azimute **341° 04' 28"** e distância de **17.73 m** até o vértice **Pt785**, definido pelas coordenadas **E: 65.372.813 m** e **N: 752.215.257 m** com azimute **329° 35' 20"** e distância de **13.33 m** até o vértice **Pt786**, definido pelas coordenadas **E: 65.372.138 m** e **N: 752.216.407 m** com azimute **348° 52' 24"** e distância de **11.04 m** até o vértice **Pt787**, definido pelas coordenadas **E: 65.371.925 m** e **N: 752.217.490 m** com azimute **0° 09' 38"** e distância de **10.71 m** até o vértice **Pt788**, definido pelas coordenadas **E: 65.371.928 m** e **N: 752.218.561 m** com azimute **19° 21' 59"** e distância de **11.67 m** até o vértice **Pt789**, definido pelas coordenadas **E: 65.372.315 m** e **N: 752.219.662 m** com azimute **36° 37' 33"** e distância de **11.26 m** até o vértice **Pt790**, definido pelas coordenadas **E: 65.372.987 m** e **N: 752.220.566 m** com azimute **56° 23' 46"** e distância de **9.23 m** até o vértice **Pt791**, definido pelas coordenadas **E: 65.373.756 m** e **N: 752.221.077 m** com azimute **77° 40' 50"** e distância de **5.34 m** até o vértice **Pt792**, definido pelas coordenadas **E: 65.374.278 m** e **N: 752.221.191 m** com azimute **89° 02' 23"** e distância de **5.37 m** até o vértice **Pt793**, definido pelas coordenadas **E: 65.374.815 m** e **N: 752.221.200 m** com azimute **95° 30' 43"** e distância de **8.33 m** até o vértice **Pt794**, definido pelas coordenadas **E: 65.375.644 m** e **N: 752.221.120 m** com azimute **108° 25' 36"** e distância de **21.92 m** até o vértice **Pt795**, definido pelas coordenadas **E: 65.377.724 m** e **N: 752.220.427 m** com azimute **108° 49' 58"** e distância de **7.74 m** até o vértice **Pt796**, definido pelas coordenadas **E: 65.378.457 m** e **N: 752.220.177 m** com azimute **89° 32' 27"** e distância de **4.99 m** até o vértice **Pt797**, definido pelas coordenadas **E: 65.378.956 m** e **N: 752.220.181 m** com azimute **78° 03' 16"** e distância de **7.25 m** até o vértice **Pt798**, definido pelas coordenadas **E: 65.379.665 m** e **N: 752.220.331 m** com azimute **42° 13' 25"** e distância de **5.40 m** até o vértice **Pt799**, definido pelas coordenadas **E: 65.380.028 m** e **N: 752.220.731 m** com azimute **37° 40' 38"** e distância de **6.10 m** até o vértice **Pt800**, definido pelas coordenadas **E: 65.380.401 m** e **N: 752.221.214 m** com azimute **19° 58' 59"** e distância de **6.79 m** até o vértice **Pt801**, definido pelas coordenadas **E: 65.380.633 m** e **N: 752.221.852 m** com azimute **356° 41' 36"** e distância de **6.76 m** até o vértice **Pt802**, definido pelas coordenadas **E: 65.380.594 m** e **N: 752.222.527 m** com azimute **354° 10' 54"** e distância de **582 m** até o vértice **Pt803**, definido pelas coordenadas **E: 65.380.535 m** e **N: 752.223.106 m** com azimute **348° 32' 06"** e distância de **10.87 m** até o vértice **Pt804**, definido pelas coordenadas **E: 65.380.319 m** e **N: 752.224.171 m** com azimute **355° 16' 04"** e distância de **12.12 m** até o vértice **Pt805**, definido pelas coordenadas **E: 65.380.219 m** e **N: 752.225.379 m** com azimute **12° 30' 09"** e distância de **7.07 m** até o vértice **Pt806**, definido pelas coordenadas **E: 65.380.372 m** e **N: 752.226.069 m** com azimute **49° 30' 50"** e distância de **4.85 m** até o vértice **Pt807**, definido pelas coordenadas **E: 65.380.741 m** e **N: 752.226.384 m** com azimute **64° 58' 59"** e distância de **4.80 m** até o vértice **Pt808**, definido pelas coordenadas **E: 65.381.176 m** e **N: 752.226.587 m** com azimute **87° 49' 03"** e distância de **5.51 m** até o vértice **Pt809**, definido pelas coordenadas **E: 65.381.727 m** e **N: 752.226.608 m** com azimute **120° 16' 12"** e distância de **9.07 m** até o vértice **Pt810**, definido pelas coordenadas **E: 65.382.510 m** e **N: 752.226.151 m** com azimute **133° 42' 24"** e distância de **14.10 m** até o vértice **Pt811**, definido pelas coordenadas **E: 65.383.529 m** e **N: 752.225.177 m** com azimute **136° 59' 02"** e distância de **12.66 m**

até o vértice **Pt812**, definido pelas coordenadas **E: 65.384.393 m** e **N: 752.224.251 m** com azimute **113° 52' 19"** e distância de **7.71 m** até o vértice **Pt813**, definido pelas coordenadas **E: 65.385.098 m** e **N: 752.223.939 m** com azimute **82° 12' 06"** e distância de **7.81 m** até o vértice **Pt814**, definido pelas coordenadas **E: 65.385.872 m** e **N: 752.224.045 m** com azimute **63° 22' 36"** e distância de **4.40 m** até o vértice **Pt815**, definido pelas coordenadas **E: 65.386.265 m** e **N: 752.224.242 m** com azimute **28° 53' 12"** e distância de **5.63 m** até o vértice **Pt816**, definido pelas coordenadas **E: 65.386.537 m** e **N: 752.224.735 m** com azimute **5° 25' 01"** e distância de **4.66 m** até o vértice **Pt817**, definido pelas coordenadas **E: 65.386.581 m** e **N: 752.225.199 m** com azimute **342° 09' 54"** e distância de **8.46 m** até o vértice **Pt818**, definido pelas coordenadas **E: 65.386.322 m** e **N: 752.226.004 m** com azimute **328° 20' 39"** e distância de **10.08 m** até o vértice **Pt819**, definido pelas coordenadas **E: 65.385.793 m** e **N: 752.226.862 m** com azimute **337° 27' 30"** e distância de **13.51 m** até o vértice **Pt820**, definido pelas coordenadas **E: 65.385.275 m** e **N: 752.228.110 m** com azimute **354° 00' 37"** e distância de **17.15 m** até o vértice **Pt821**, definido pelas coordenadas **E: 65.385.096 m** e **N: 752.229.816 m** com azimute **2° 55' 22"** e distância de **20.40 m** até o vértice **Pt822**, definido pelas coordenadas **E: 65.385.200 m** e **N: 752.231.853 m** com azimute **6° 03' 42"** e distância de **40.44 m** até o vértice **Pt823**, definido pelas coordenadas **E: 65.385.627 m** e **N: 752.235.874 m** com azimute **11° 12' 34"** e distância de **17.90 m** até o vértice **Pt824**, definido pelas coordenadas **E: 65.385.975 m** e **N: 752.237.630 m** com azimute **16° 28' 43"** e distância de **12.69 m** até o vértice **Pt825**, definido pelas coordenadas **E: 65.386.335 m** e **N: 752.238.847 m** com azimute **15° 19' 03"** e distância de **20.18 m** até o vértice **Pt826**, definido pelas coordenadas **E: 65.386.868 m** e **N: 752.240.793 m** com azimute **13° 49' 08"** e distância de **16.62 m** até o vértice **Pt827**, definido pelas coordenadas **E: 65.387.265 m** e **N: 752.242.407 m** com azimute **11° 14' 05"** e distância de **17.91 m** até o vértice **Pt828**, definido pelas coordenadas **E: 65.387.614 m** e **N: 752.244.164 m** com azimute **4° 40' 12"** e distância de **15.23 m** até o vértice **Pt829**, definido pelas coordenadas **E: 65.387.738 m** e **N: 752.245.682 m** com azimute **23° 39' 59"** e distância de **10.61 m** até o vértice **Pt830**, definido pelas coordenadas **E: 65.388.164 m** e **N: 752.246.654 m** com azimute **39° 28' 31"** e distância de **8.89 m** até o vértice **Pt831**, definido pelas coordenadas **E: 65.388.729 m** e **N: 752.247.340 m** com azimute **51° 47' 45"** e distância de **8.25 m** até o vértice **Pt832**, definido pelas coordenadas **E: 65.389.377 m** e **N: 752.247.850 m** com azimute **62° 22' 42"** e distância de **12.86 m** até o vértice **Pt833**, definido pelas coordenadas **E: 65.390.516 m** e **N: 752.248.446 m** com azimute **69° 27' 18"** e distância de **18.04 m** até o vértice **Pt834**, definido pelas coordenadas **E: 65.392.205 m** e **N: 752.249.079 m** com azimute **61° 46' 15"** e distância de **17.86 m** até o vértice **Pt835**, definido pelas coordenadas **E: 65.393.779 m** e **N: 752.249.924 m** com azimute **50° 41' 33"** e distância de **20.17 m** até o vértice **Pt836**, definido pelas coordenadas **E: 65.395.340 m** e **N: 752.251.202 m** com azimute **43° 36' 21"** e distância de **6.39 m** até o vértice **Pt837**, definido pelas coordenadas **E: 65.395.781 m** e **N: 752.251.665 m** com azimute **47° 38' 50"** e distância de **31.23 m** até o vértice **Pt838**, definido pelas coordenadas **E: 65.398.089 m** e **N: 752.253.769 m** com azimute **60° 25' 29"** e distância de **32.70 m** até o vértice **Pt839**, definido pelas coordenadas **E: 65.400.933 m** e **N: 752.255.383 m** com azimute **51° 45' 01"** e distância de **16.36 m** até o vértice **Pt840**, definido pelas coordenadas **E: 65.402.218 m** e **N: 752.256.396 m** com azimute **33° 30' 07"** e distância de **22.81 m** até o vértice **Pt841**, definido pelas coordenadas **E: 65.403.477 m** e **N: 752.258.298 m** com azimute **21° 46' 22"** e distância de **51.98 m** até o vértice **Pt842**, definido pelas coordenadas **E: 65.405.405 m** e **N: 752.263.125 m** com azimute **1° 21' 03"** e distância de **28.42 m** até o vértice **Pt843**, definido pelas coordenadas **E: 65.405.472 m** e **N: 752.265.966 m** com azimute **352° 06' 40"** e distância de **30.89 m** até o vértice **Pt844**, definido pelas coordenadas **E: 65.405.048 m** e **N: 752.269.026 m** com azimute **5° 06' 38"** e distância de **26.61 m** até o vértice **Pt845**, definido pelas coordenadas **E: 65.405.285 m** e **N: 752.271.676 m** com azimute **358° 02' 55"** e distância de **17.62 m** até o vértice **Pt846**, definido pelas coordenadas **E: 65.405.225 m** e **N: 752.273.437 m** com azimute **352° 18' 14"** e distância de **41.82 m** até o vértice **Pt847**, definido pelas coordenadas **E: 65.404.665 m** e **N: 752.277.581 m** com azimute

356° 05' 54" e distância de **46.59 m** até o vértice **Pt848**, definido pelas coordenadas **E: 65.404.348 m** e **N: 752.282.229 m** com azimute **358° 46' 03"** e distância de **61.36 m** até o vértice **Pt849**, definido pelas coordenadas **E: 65.404.216 m** e **N: 752.288.364 m** com azimute **17° 17' 06"** e distância de **30.73 m** até o vértice **Pt850**, definido pelas coordenadas **E: 65.405.129 m** e **N: 752.291.298 m** com azimute **42° 22' 59"** e distância de **61.33 m** até o vértice **Pt851**, definido pelas coordenadas **E: 65.409.263 m** e **N: 752.295.828 m** com azimute **43° 12' 13"** e distância de **25.04 m** até o vértice **Pt852**, definido pelas coordenadas **E: 65.410.977 m** e **N: 752.297.653 m** com azimute **45° 48' 46"** e distância de **21.94 m** até o vértice **Pt853**, definido pelas coordenadas **E: 65.412.550 m** e **N: 752.299.182 m** com azimute **46° 18' 09"** e distância de **30.48 m** até o vértice **Pt854**, definido pelas coordenadas **E: 65.414.754 m** e **N: 752.301.288 m** com azimute **46° 41' 41"** e distância de **62.88 m** até o vértice **Pt855**, definido pelas coordenadas **E: 65.419.330 m** e **N: 752.305.601 m** com azimute **30° 22' 10"** e distância de **19.34 m** até o vértice **Pt856**, definido pelas coordenadas **E: 65.420.308 m** e **N: 752.307.270 m** com azimute **33° 13' 40"** e distância de **34.38 m** até o vértice **Pt857**, definido pelas coordenadas **E: 65.422.192 m** e **N: 752.310.146 m** com azimute **30° 14' 26"** e distância de **18.07 m** até o vértice **Pt858**, definido pelas coordenadas **E: 65.423.102 m** e **N: 752.311.707 m** com azimute **29° 40' 20"** e distância de **21.53 m** até o vértice **Pt859**, definido pelas coordenadas **E: 65.424.168 m** e **N: 752.313.578 m** com azimute **25° 47' 25"** e distância de **15.22 m** até o vértice **Pt860**, definido pelas coordenadas **E: 65.424.830 m** e **N: 752.314.948 m** com azimute **20° 02' 21"** e distância de **16.61 m** até o vértice **Pt861**, definido pelas coordenadas **E: 65.425.399 m** e **N: 752.316.508 m** com azimute **15° 02' 59"** e distância de **18.10 m** até o vértice **Pt862**, definido pelas coordenadas **E: 65.425.869 m** e **N: 752.318.256 m** com azimute **17° 50' 12"** e distância de **25.14 m** até o vértice **Pt863**, definido pelas coordenadas **E: 65.426.639 m** e **N: 752.320.649 m** com azimute **19° 28' 40"** e distância de **17.72 m** até o vértice **Pt864**, definido pelas coordenadas **E: 65.427.230 m** e **N: 752.322.320 m** com azimute **19° 57' 45"** e distância de **16.72 m** até o vértice **Pt865**, definido pelas coordenadas **E: 65.427.801 m** e **N: 752.323.892 m** com azimute **27° 34' 12"** e distância de **19.12 m** até o vértice **Pt866**, definido pelas coordenadas **E: 65.428.686 m** e **N: 752.325.587 m** com azimute **36° 23' 16"** e distância de **14.73 m** até o vértice **Pt867**, definido pelas coordenadas **E: 65.429.560 m** e **N: 752.326.773 m** com azimute **44° 41' 10"** e distância de **10.32 m** até o vértice **Pt868**, definido pelas coordenadas **E: 65.430.286 m** e **N: 752.327.507 m** com azimute **61° 23' 44"** e distância de **61.70 m** até o vértice **Pt869**, definido pelas coordenadas **E: 65.435.703 m** e **N: 752.330.461 m** com azimute **53° 24' 21"** e distância de **11.22 m** até o vértice **Pt870**, definido pelas coordenadas **E: 65.436.604 m** e **N: 752.331.130 m** com azimute **49° 14' 25"** e distância de **30.22 m** até o vértice **Pt871**, definido pelas coordenadas **E: 65.438.893 m** e **N: 752.333.103 m** com azimute **49° 55' 57"** e distância de **10.36 m** até o vértice **Pt872**, definido pelas coordenadas **E: 65.439.686 m** e **N: 752.333.770 m** com azimute **45° 31' 37"** e distância de **26.14 m** até o vértice **Pt873**, definido pelas coordenadas **E: 65.441.551 m** e **N: 752.335.601 m** com azimute **45° 07' 27"** e distância de **19.56 m** até o vértice **Pt874**, definido pelas coordenadas **E: 65.442.937 m** e **N: 752.336.981 m** com azimute **34° 09' 03"** e distância de **15.18 m** até o vértice **Pt875**, definido pelas coordenadas **E: 65.443.789 m** e **N: 752.338.237 m** com azimute **35° 14' 13"** e distância de **17.05 m** até o vértice **Pt876**, definido pelas coordenadas **E: 65.444.773 m** e **N: 752.339.630 m** com azimute **31° 40' 49"** e distância de **17.00 m** até o vértice **Pt877**, definido pelas coordenadas **E: 65.445.666 m** e **N: 752.341.077 m** com azimute **30° 58' 43"** e distância de **13.13 m** até o vértice **Pt878**, definido pelas coordenadas **E: 65.446.342 m** e **N: 752.342.203 m** com azimute **35° 22' 39"** e distância de **19.12 m** até o vértice **Pt879**, definido pelas coordenadas **E: 65.447.449 m** e **N: 752.343.762 m** com azimute **37° 21' 48"** e distância de **10.22 m** até o vértice **Pt880**, definido pelas coordenadas **E: 65.448.069 m** e **N: 752.344.574 m** com azimute **45° 08' 11"** e distância de **14.86 m** até o vértice **Pt881**, definido pelas coordenadas **E: 65.449.122 m** e **N: 752.345.622 m** com azimute **50° 04' 44"** e distância de **12.70 m** até o vértice **Pt882**, definido pelas coordenadas **E: 65.450.096 m** e **N: 752.346.437 m** com azimute **50° 44' 08"** e distância de **21.01 m** até o vértice **Pt883**, definido pelas coordenadas **E: 65.451.723 m** e **N: 752.347.767 m** com azimute

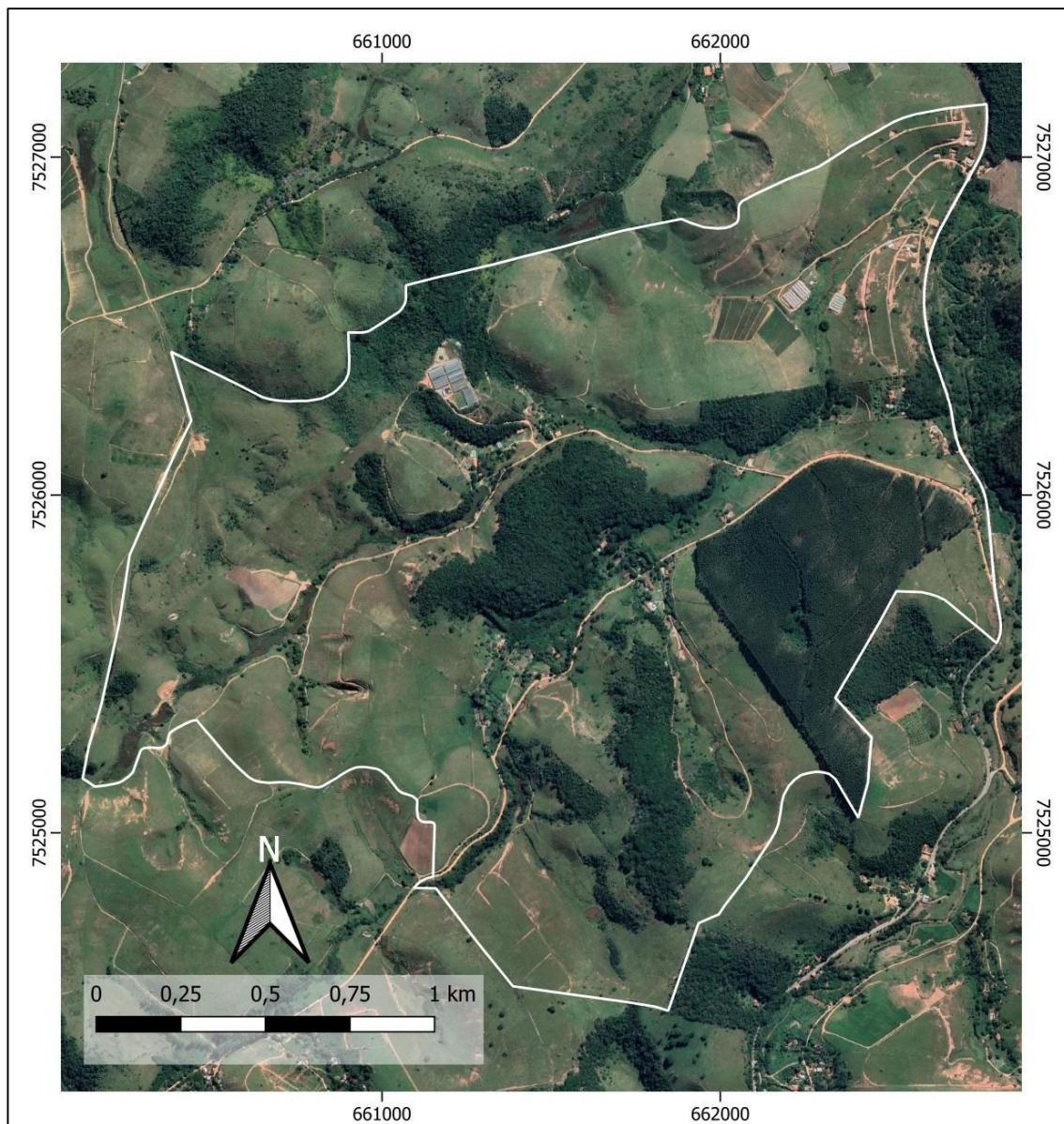
61° 09' 50" e distância de **10.95 m** até o vértice **Pt884**, definido pelas coordenadas **E: 65.452.682 m** e **N: 752.348.295 m** com azimute **66° 36' 42"** e distância de **23.81 m** até o vértice **Pt885**, definido pelas coordenadas **E: 65.454.867 m** e **N: 752.349.240 m** com azimute **68° 17' 54"** e distância de **26.64 m** até o vértice **Pt886**, definido pelas coordenadas **E: 65.457.342 m** e **N: 752.350.225 m** com azimute **70° 24' 15"** e distância de **23.88 m** até o vértice **Pt887**, definido pelas coordenadas **E: 65.459.592 m** e **N: 752.351.026 m** com azimute **68° 02' 40"** e distância de **33.11 m** até o vértice **Pt888**, definido pelas coordenadas **E: 65.462.663 m** e **N: 752.352.264 m** com azimute **66° 38' 51"** e distância de **19.55 m** até o vértice **Pt889**, definido pelas coordenadas **E: 65.464.458 m** e **N: 752.353.039 m** com azimute **52° 21' 30"** e distância de **15.29 m** até o vértice **Pt890**, definido pelas coordenadas **E: 65.465.669 m** e **N: 752.353.973 m** com azimute **43° 30' 02"** e distância de **19.73 m** até o vértice **Pt891**, definido pelas coordenadas **E: 65.467.027 m** e **N: 752.355.404 m** com azimute **30° 23' 41"** e distância de **6.56 m** até o vértice **Pt892**, definido pelas coordenadas **E: 65.467.359 m** e **N: 752.355.970 m** com azimute **39° 39' 07"** e distância de **11.46 m** até o vértice **Pt893**, definido pelas coordenadas **E: 65.468.090 m** e **N: 752.356.852 m** com azimute **38° 25' 56"** e distância de **26.34 m** até o vértice **Pt894**, definido pelas coordenadas **E: 65.469.727 m** e **N: 752.358.915 m** com azimute **55° 38' 12"** e distância de **32.10 m** até o vértice **Pt895**, definido pelas coordenadas **E: 65.472.377 m** e **N: 752.360.727 m** com azimute **49° 00' 23"** e distância de **13.46 m** até o vértice **Pt896**, definido pelas coordenadas **E: 65.473.393 m** e **N: 752.361.610 m** com azimute **44° 38' 46"** e distância de **8.01 m** até o vértice **Pt897**, definido pelas coordenadas **E: 65.473.956 m** e **N: 752.362.180 m** com azimute **46° 42' 11"** e distância de **35.22 m** até o vértice **Pt898**, definido pelas coordenadas **E: 65.476.519 m** e **N: 752.364.595 m** com azimute **52° 45' 03"** e distância de **26.58 m** até o vértice **Pt899**, definido pelas coordenadas **E: 65.478.635 m** e **N: 752.366.204 m** com azimute **55° 01' 05"** e distância de **37.64 m** até o vértice **Pt900**, definido pelas coordenadas **E: 65.481.719 m** e **N: 752.368.362 m** com azimute **57° 47' 04"** e distância de **29.75 m** até o vértice **Pt901**, definido pelas coordenadas **E: 65.484.236 m** e **N: 752.369.948 m** com azimute **51° 28' 23"** e distância de **37.70 m** até o vértice **Pt902**, definido pelas coordenadas **E: 65.487.185 m** e **N: 752.372.296 m** com azimute **41° 43' 42"** e distância de **11.03 m** até o vértice **Pt903**, definido pelas coordenadas **E: 65.487.919 m** e **N: 752.373.119 m** com azimute **32° 11' 51"** e distância de **10.43 m** até o vértice **Pt904**, definido pelas coordenadas **E: 65.488.475 m** e **N: 752.374.002 m** com azimute **38° 19' 40"** e distância de **24.53 m** até o vértice **Pt905**, definido pelas coordenadas **E: 65.489.996 m** e **N: 752.375.926 m** com azimute **37° 39' 23"** e distância de **13.11 m** até o vértice **Pt906**, definido pelas coordenadas **E: 65.490.797 m** e **N: 752.376.964 m** com azimute **56° 52' 08"** e distância de **70.51 m** até o vértice **Pt907**, definido pelas coordenadas **E: 65.496.702 m** e **N: 752.380.818 m** com azimute **50° 34' 56"** e distância de **41.43 m** até o vértice **Pt908**, definido pelas coordenadas **E: 65.499.903 m** e **N: 752.383.449 m** com azimute **48° 53' 45"** e distância de **13.84 m** até o vértice **Pt909**, definido pelas coordenadas **E: 65.500.946 m** e **N: 752.384.359 m** com azimute **34° 11' 20"** e distância de **13.38 m** até o vértice **Pt910**, definido pelas coordenadas **E: 65.501.698 m** e **N: 752.385.466 m** com azimute **21° 57' 12"** e distância de **16.80 m** até o vértice **Pt911**, definido pelas coordenadas **E: 65.502.326 m** e **N: 752.387.024 m** com azimute **11° 27' 29"** e distância de **9.11 m** até o vértice **Pt912**, definido pelas coordenadas **E: 65.502.507 m** e **N: 752.387.917 m** com azimute **353° 39' 59"** e distância de **19.31 m** até o vértice **Pt913**, definido pelas coordenadas **E: 65.502.294 m** e **N: 752.389.836 m** com azimute **341° 25' 52"** e distância de **50.06 m** até o vértice **Pt914**, definido pelas coordenadas **E: 65.500.700 m** e **N: 752.394.581 m** com azimute **345° 28' 54"** e distância de **38.06 m** até o vértice **Pt915**, definido pelas coordenadas **E: 65.499.746 m** e **N: 752.398.265 m** com azimute **348° 12' 59"** e distância de **23.02 m** até o vértice **Pt916**, definido pelas coordenadas **E: 65.499.276 m** e **N: 752.400.518 m** com azimute **351° 55' 59"** e distância de **23.09 m** até o vértice **Pt917**, definido pelas coordenadas **E: 65.498.952 m** e **N: 752.402.804 m** com azimute **6° 01' 19"** e distância de **13.92 m** até o vértice **Pt918**, definido pelas coordenadas **E: 65.499.098 m** e **N: 752.404.188 m** com azimute **22° 24' 33"** e distância de **20.30 m** até o vértice **Pt919**, definido pelas coordenadas **E: 65.499.872 m** e **N:**

752.406.065 m com azimute **29° 25' 01''** e distância de **24.27 m** até o vértice **Pt920**, definido pelas coordenadas **E: 65.501.064 m** e **N: 752.408.179 m** com azimute **35° 33' 39''** e distância de **17.25 m** até o vértice **Pt921**, definido pelas coordenadas **E: 65.502.067 m** e **N: 752.409.582 m** com azimute **47° 57' 25''** e distância de **16.04 m** até o vértice **Pt922**, definido pelas coordenadas **E: 65.503.258 m** e **N: 752.410.656 m** com azimute **54° 24' 30''** e distância de **17.30 m** até o vértice **Pt923**, definido pelas coordenadas **E: 65.504.665 m** e **N: 752.411.663 m** com azimute **51° 48' 34''** e distância de **41.57 m** até o vértice **Pt924**, definido pelas coordenadas **E: 65.507.932 m** e **N: 752.414.233 m** com azimute **51° 11' 56''** e distância de **13.29 m** até o vértice **Pt925**, definido pelas coordenadas **E: 65.508.968 m** e **N: 752.415.066 m** com azimute **53° 05' 38''** e distância de **34.75 m** até o vértice **Pt926**, definido pelas coordenadas **E: 65.511.747 m** e **N: 752.417.153 m** com azimute **52° 44' 08''** e distância de **27.00 m** até o vértice **Pt927**, definido pelas coordenadas **E: 65.513.896 m** e **N: 752.418.788 m** com azimute **58° 35' 41''** e distância de **21.15 m** até o vértice **Pt928**, definido pelas coordenadas **E: 65.515.701 m** e **N: 752.419.890 m** com azimute **59° 52' 35''** e distância de **45.61 m** até o vértice **Pt929**, definido pelas coordenadas **E: 65.519.646 m** e **N: 752.422.179 m** com azimute **62° 23' 47''** e distância de **59.72 m** até o vértice **Pt930**, definido pelas coordenadas **E: 65.524.938 m** e **N: 752.424.946 m** com azimute **61° 56' 25''** e distância de **24.00 m** até o vértice **Pt931**, definido pelas coordenadas **E: 65.527.056 m** e **N: 752.426.075 m** com azimute **52° 19' 05''** e distância de **30.20 m** até o vértice **Pt932**, definido pelas coordenadas **E: 65.529.446 m** e **N: 752.427.921 m** com azimute **51° 13' 35''** e distância de **23.60 m** até o vértice **Pt933**, definido pelas coordenadas **E: 65.531.286 m** e **N: 752.429.399 m** com azimute **50° 48' 48''** e distância de **17.66 m** até o vértice **Pt934**, definido pelas coordenadas **E: 65.532.655 m** e **N: 752.430.515 m** com azimute **51° 34' 07''** e distância de **20.77 m** até o vértice **Pt935**, definido pelas coordenadas **E: 65.534.282 m** e **N: 752.431.806 m** com azimute **53° 03' 24''** e distância de **24.92 m** até o vértice **Pt936**, definido pelas coordenadas **E: 65.536.274 m** e **N: 752.433.304 m** com azimute **52° 35' 09''** e distância de **21.48 m** até o vértice **Pt937**, definido pelas coordenadas **E: 65.537.980 m** e **N: 752.434.609 m** com azimute **62° 23' 39''** e distância de **10.83 m** até o vértice **Pt938**, definido pelas coordenadas **E: 65.538.940 m** e **N: 752.435.111 m** com azimute **58° 20' 21''** e distância de **3.52 m** até o vértice **Pt939**, definido pelas coordenadas **E: 65.539.240 m** e **N: 752.435.296 m** com azimute **72° 15' 24''** e distância de **16.51 m** até o vértice **Pt940**, definido pelas coordenadas **E: 65.540.812 m** e **N: 752.435.799 m** com azimute **82° 12' 41''** e distância de **3.32 m** até o vértice **Pt941**, definido pelas coordenadas **E: 65.541.141 m** e **N: 752.435.844 m** com azimute **76° 08' 53''** e distância de **13.57 m** até o vértice **Pt942**, definido pelas coordenadas **E: 65.542.459 m** e **N: 752.436.169 m** com azimute **80° 28' 54''** e distância de **20.14 m** até o vértice **Pt943**, definido pelas coordenadas **E: 65.544.445 m** e **N: 752.436.502 m** com azimute **80° 21' 36''** e distância de **24.90 m** até o vértice **Pt944**, definido pelas coordenadas **E: 65.546.900 m** e **N: 752.436.919 m** com azimute **73° 52' 41''** e distância de **12.93 m** até o vértice **Pt945**, definido pelas coordenadas **E: 65.548.142 m** e **N: 752.437.278 m** com azimute **74° 27' 02''** e distância de **21.86 m** até o vértice **Pt946**, definido pelas coordenadas **E: 65.550.248 m** e **N: 752.437.864 m** com azimute **76° 29' 54''** e distância de **56.15 m** até o vértice **Pt947**, definido pelas coordenadas **E: 65.555.708 m** e **N: 752.439.175 m** com azimute **81° 18' 58''** e distância de **19.60 m** até o vértice **Pt948**, definido pelas coordenadas **E: 65.557.646 m** e **N: 752.439.471 m** com azimute **81° 08' 47''** e distância de **41.32 m** até o vértice **Pt949**, definido pelas coordenadas **E: 65.561.729 m** e **N: 752.440.107 m** com azimute **70° 11' 58''** e distância de **13.40 m** até o vértice **Pt950**, definido pelas coordenadas **E: 65.562.990 m** e **N: 752.440.561 m** com azimute **61° 07' 31''** e distância de **11.76 m** até o vértice **Pt951**, definido pelas coordenadas **E: 65.564.020 m** e **N: 752.441.129 m** com azimute **43° 35' 15''** e distância de **18.07 m** até o vértice **Pt952**, definido pelas coordenadas **E: 65.565.266 m** e **N: 752.442.438 m** com azimute **43° 38' 39''** e distância de **11.95 m** até o vértice **Pt953**, definido pelas coordenadas **E: 65.566.091 m** e **N: 752.443.303 m** com azimute **37° 12' 47''** e distância de **10.02 m** até o vértice **Pt954**, definido pelas coordenadas **E: 65.566.697 m** e **N: 752.444.101 m** com azimute **49° 49' 54''** e distância de **21.24 m** até o vértice **Pt955**, definido pelas coordenadas **E: 65.568.320 m** e

N: 752.445.471 m com azimute **43° 10' 12"** e distância de **17.71 m** até o vértice **Pt0**, definido pelas coordenadas **E: 65.569.532 m** e **N: 752.446.763 m** com azimute **51° 44' 06"** e distância de **22.67 m** até o vértice **Pt1**, encerrando este perímetro.

Todas as coordenadas aqui descritas estão georreferenciadas ao Sistema Geodésico Brasileiro e encontram-se representadas no Sistema UTM, referenciadas ao Meridiano Central 51 WGr, fuso 23S, tendo como Datum o SIRGAS2000. Todos os azimutes e distâncias, área e perímetro foram calculados no plano de projeção UTM.

BAIRRO PAIOL VELHO



BAIRROS DO MUNICÍPIO
DE
PATY DO ALFERES - RJ



BAIRRO: PAIOL VELHO

Legenda

- Limite Municipal de Paty do Alferes
- Municípios Vizinhos
- Perímetro do Bairro Paíol Velho

Datum SIRGAS 2000
Projeção UTM - FUSO 23S
Base cartográfica: IBGE (2022)
Elaboração: Thiago Roberto Rivelto da Silva
Elaborado em 2023

DataPaty
Município em Dados

MEMORIAL DESCRITIVO PAIOL VELHO

Inicia-se a descrição deste perímetro no vértice **Pt1**, definido pelas coordenadas **E: 66.278.680 m** e **N: 752.715.668 m** com azimute **175° 47' 11"** e distância de **14.02 m** até o vértice **Pt2**, definido pelas coordenadas **E: 66.278.783 m** e **N: 752.714.270 m** com azimute **178° 35' 50"** e distância de **15.11 m** até o vértice **Pt3**, definido pelas coordenadas **E: 66.278.820 m** e **N: 752.712.759 m** com azimute **180° 51' 58"** e distância de **17.20 m** até o vértice **Pt4**, definido pelas coordenadas **E: 66.278.794 m** e **N: 752.711.039 m** com azimute **183° 21' 41"** e distância de **13.47 m** até o vértice **Pt5**, definido pelas coordenadas **E: 66.278.715 m** e **N: 752.709.694 m** com azimute **183° 38' 37"** e distância de **11.17 m** até o vértice **Pt6**, definido pelas coordenadas **E: 66.278.644 m** e **N: 752.708.579 m** com azimute **184° 45' 49"** e distância de **16.50 m** até o vértice **Pt7**, definido pelas coordenadas **E: 66.278.507 m** e **N: 752.706.935 m** com azimute **186° 22' 28"** e distância de **11.08 m** até o vértice **Pt8**, definido pelas coordenadas **E: 66.278.384 m** e **N: 752.705.834 m** com azimute **187° 31' 59"** e distância de **9.23 m** até o vértice **Pt9**, definido pelas coordenadas **E: 66.278.263 m** e **N: 752.704.919 m** com azimute **190° 28' 39"** e distância de **10.39 m** até o vértice **Pt10**, definido pelas coordenadas **E: 66.278.074 m** e **N: 752.703.897 m** com azimute **194° 03' 14"** e distância de **7.87 m** até o vértice **Pt11**, definido pelas coordenadas **E: 66.277.883 m** e **N: 752.703.134 m** com azimute **196° 58' 46"** e distância de **11.95 m** até o vértice **Pt12**, definido pelas coordenadas **E: 66.277.534 m** e **N: 752.701.991 m** com azimute **200° 02' 21"** e distância de **13.10 m** até o vértice **Pt13**, definido pelas coordenadas **E: 66.277.085 m** e **N: 752.700.760 m** com azimute **205° 36' 26"** e distância de **14.72 m** até o vértice **Pt14**, definido pelas coordenadas **E: 66.276.449 m** e **N: 752.699.433 m** com azimute **207° 11' 15"** e distância de **23.46 m** até o vértice **Pt15**, definido pelas coordenadas **E: 66.275.377 m** e **N: 752.697.346 m** com azimute **209° 09' 01"** e distância de **17.45 m** até o vértice **Pt16**, definido pelas coordenadas **E: 66.274.527 m** e **N: 752.695.822 m** com azimute **209° 16' 49"** e distância de **31.06 m** até o vértice **Pt17**, definido pelas coordenadas **E: 66.273.008 m** e **N: 752.693.113 m** com azimute **210° 06' 29"** e distância de **15.85 m** até o vértice **Pt18**, definido pelas coordenadas **E: 66.272.213 m** e **N: 752.691.742 m** com azimute **209° 36' 11"** e distância de **26.07 m** até o vértice **Pt19**, definido pelas coordenadas **E: 66.270.925 m** e **N: 752.689.475 m** com azimute **208° 29' 18"** e distância de **17.99 m** até o vértice **Pt20**, definido pelas coordenadas **E: 66.270.067 m** e **N: 752.687.894 m** com azimute **208° 41' 59"** e distância de **33.86 m** até o vértice **Pt21**, definido pelas coordenadas **E: 66.268.441 m** e **N: 752.684.924 m** com azimute **208° 28' 37"** e distância de **34.58 m** até o vértice **Pt22**, definido pelas coordenadas **E: 66.266.792 m** e **N: 752.681.884 m** com azimute **209° 00' 16"** e distância de **7.78 m** até o vértice **Pt23**, definido pelas coordenadas **E: 66.266.415 m** e **N: 752.681.204 m** com azimute **208° 59' 07"** e distância de **22.45 m** até o vértice **Pt24**, definido pelas coordenadas **E: 66.265.327 m** e **N: 752.679.240 m** com azimute **206° 56' 04"** e distância de **13.18 m** até o vértice **Pt25**, definido pelas coordenadas **E: 66.264.730 m** e **N: 752.678.065 m** com azimute **204° 14' 57"** e distância de **18.26 m** até o vértice **Pt26**, definido pelas coordenadas **E: 66.263.980 m** e **N: 752.676.400 m** com azimute **202° 24' 52"** e distância de **15.45 m** até o vértice **Pt27**, definido pelas coordenadas **E: 66.263.391 m** e **N: 752.674.972 m** com azimute **200° 18' 53"** e distância de **11.95 m** até o vértice **Pt28**, definido pelas coordenadas **E: 66.262.976 m** e **N: 752.673.851 m** com azimute **198° 33' 25"** e distância de **10.40 m** até o vértice **Pt29**, definido pelas coordenadas **E: 66.262.645 m** e **N: 752.672.865 m** com azimute **196° 24' 22"** e distância de **7.86 m** até o vértice **Pt30**, definido pelas coordenadas **E: 66.262.423 m** e **N: 752.672.111 m** com azimute **196° 50' 55"** e distância de **13.59 m** até o vértice **Pt31**, definido pelas coordenadas **E: 66.262.029 m** e **N: 752.670.810 m** com azimute **194° 01' 49"** e distância de **23.64 m** até o vértice **Pt32**, definido pelas coordenadas **E: 66.261.456 m** e **N: 752.668.517 m** com azimute **192° 36' 40"** e distância de **12.09 m** até o vértice **Pt33**, definido pelas coordenadas **E: 66.261.192 m** e

N: 752.667.337 m com azimute **190° 47' 16"** e distância de **7.96 m** até o vértice **Pt34**, definido pelas coordenadas **E: 66.261.043 m** e **N: 752.666.555 m** com azimute **189° 31' 28"** e distância de **12.15 m** até o vértice **Pt35**, definido pelas coordenadas **E: 66.260.842 m** e **N: 752.665.357 m** com azimute **187° 46' 00"** e distância de **16.95 m** até o vértice **Pt36**, definido pelas coordenadas **E: 66.260.613 m** e **N: 752.663.678 m** com azimute **185° 58' 50"** e distância de **19.00 m** até o vértice **Pt37**, definido pelas coordenadas **E: 66.260.415 m** e **N: 752.661.788 m** com azimute **184° 39' 01"** e distância de **16.78 m** até o vértice **Pt38**, definido pelas coordenadas **E: 66.260.279 m** e **N: 752.660.116 m** com azimute **180° 42' 51"** e distância de **16.85 m** até o vértice **Pt39**, definido pelas coordenadas **E: 66.260.258 m** e **N: 752.658.431 m** com azimute **180° 57' 49"** e distância de **14.27 m** até o vértice **Pt40**, definido pelas coordenadas **E: 66.260.234 m** e **N: 752.657.004 m** com azimute **177° 41' 58"** e distância de **11.46 m** até o vértice **Pt41**, definido pelas coordenadas **E: 66.260.280 m** e **N: 752.655.859 m** com azimute **177° 11' 16"** e distância de **8.56 m** até o vértice **Pt42**, definido pelas coordenadas **E: 66.260.322 m** e **N: 752.655.004 m** com azimute **175° 35' 01"** e distância de **14.93 m** até o vértice **Pt43**, definido pelas coordenadas **E: 66.260.437 m** e **N: 752.653.515 m** com azimute **173° 53' 51"** e distância de **12.51 m** até o vértice **Pt44**, definido pelas coordenadas **E: 66.260.570 m** e **N: 752.652.271 m** com azimute **171° 30' 53"** e distância de **13.69 m** até o vértice **Pt45**, definido pelas coordenadas **E: 66.260.772 m** e **N: 752.650.917 m** com azimute **170° 39' 45"** e distância de **12.82 m** até o vértice **Pt46**, definido pelas coordenadas **E: 66.260.980 m** e **N: 752.649.652 m** com azimute **171° 19' 07"** e distância de **8.08 m** até o vértice **Pt47**, definido pelas coordenadas **E: 66.261.102 m** e **N: 752.648.853 m** com azimute **168° 58' 47"** e distância de **16.69 m** até o vértice **Pt48**, definido pelas coordenadas **E: 66.261.421 m** e **N: 752.647.215 m** com azimute **167° 32' 30"** e distância de **10.57 m** até o vértice **Pt49**, definido pelas coordenadas **E: 66.261.649 m** e **N: 752.646.183 m** com azimute **166° 52' 13"** e distância de **12.72 m** até o vértice **Pt50**, definido pelas coordenadas **E: 66.261.938 m** e **N: 752.644.944 m** com azimute **161° 10' 24"** e distância de **6.01 m** até o vértice **Pt51**, definido pelas coordenadas **E: 66.262.132 m** e **N: 752.644.375 m** com azimute **165° 26' 02"** e distância de **9.70 m** até o vértice **Pt52**, definido pelas coordenadas **E: 66.262.376 m** e **N: 752.643.436 m** com azimute **164° 39' 35"** e distância de **10.02 m** até o vértice **Pt53**, definido pelas coordenadas **E: 66.262.641 m** e **N: 752.642.470 m** com azimute **162° 45' 58"** e distância de **19.61 m** até o vértice **Pt54**, definido pelas coordenadas **E: 66.263.222 m** e **N: 752.640.597 m** com azimute **162° 16' 35"** e distância de **14.52 m** até o vértice **Pt55**, definido pelas coordenadas **E: 66.263.664 m** e **N: 752.639.214 m** com azimute **160° 17' 36"** e distância de **11.68 m** até o vértice **Pt56**, definido pelas coordenadas **E: 66.264.058 m** e **N: 752.638.114 m** com azimute **158° 16' 56"** e distância de **8.89 m** até o vértice **Pt57**, definido pelas coordenadas **E: 66.264.387 m** e **N: 752.637.288 m** com azimute **159° 18' 02"** e distância de **12.17 m** até o vértice **Pt58**, definido pelas coordenadas **E: 66.264.817 m** e **N: 752.636.150 m** com azimute **163° 10' 46"** e distância de **16.28 m** até o vértice **Pt59**, definido pelas coordenadas **E: 66.265.288 m** e **N: 752.634.592 m** com azimute **157° 47' 23"** e distância de **3.12 m** até o vértice **Pt60**, definido pelas coordenadas **E: 66.265.406 m** e **N: 752.634.303 m** com azimute **161° 58' 40"** e distância de **8.34 m** até o vértice **Pt61**, definido pelas coordenadas **E: 66.265.664 m** e **N: 752.633.510 m** com azimute **161° 39' 43"** e distância de **11.22 m** até o vértice **Pt62**, definido pelas coordenadas **E: 66.266.017 m** e **N: 752.632.445 m** com azimute **159° 43' 53"** e distância de **19.37 m** até o vértice **Pt63**, definido pelas coordenadas **E: 66.266.688 m** e **N: 752.630.628 m** com azimute **164° 13' 28"** e distância de **11.59 m** até o vértice **Pt64**, definido pelas coordenadas **E: 66.267.003 m** e **N: 752.629.513 m** com azimute **162° 24' 50"** e distância de **8.54 m** até o vértice **Pt65**, definido pelas coordenadas **E: 66.267.261 m** e **N: 752.628.699 m** com azimute **161° 19' 36"** e distância de **9.12 m** até o vértice **Pt66**, definido pelas coordenadas **E: 66.267.553 m** e **N: 752.627.835 m** com azimute **164° 47' 58"** e distância de **10.14 m** até o vértice **Pt67**, definido pelas coordenadas **E: 66.267.819 m** e **N: 752.626.856 m** com azimute **167° 42' 08"** e distância de **8.87 m** até o vértice **Pt68**, definido pelas coordenadas **E: 66.268.008 m** e **N: 752.625.989 m** com azimute **167° 54' 47"** e distância de **15.47 m** até o vértice **Pt69**, definido pelas coordenadas **E: 66.268.332 m** e

N: 752.624.476 m com azimute **169° 55' 42"** e distância de **15.61 m** até o vértice **Pt70**, definido pelas coordenadas **E: 66.268.605 m** e **N: 752.622.939 m** com azimute **171° 03' 05"** e distância de **22.37 m** até o vértice **Pt71**, definido pelas coordenadas **E: 66.268.953 m** e **N: 752.620.729 m** com azimute **168° 33' 40"** e distância de **27.03 m** até o vértice **Pt72**, definido pelas coordenadas **E: 66.269.489 m** e **N: 752.618.080 m** com azimute **166° 38' 48"** e distância de **16.89 m** até o vértice **Pt73**, definido pelas coordenadas **E: 66.269.879 m** e **N: 752.616.437 m** com azimute **164° 16' 18"** e distância de **13.06 m** até o vértice **Pt74**, definido pelas coordenadas **E: 66.270.233 m** e **N: 752.615.180 m** com azimute **160° 21' 53"** e distância de **8.30 m** até o vértice **Pt75**, definido pelas coordenadas **E: 66.270.512 m** e **N: 752.614.398 m** com azimute **157° 48' 43"** e distância de **11.84 m** até o vértice **Pt76**, definido pelas coordenadas **E: 66.270.959 m** e **N: 752.613.302 m** com azimute **153° 52' 37"** e distância de **9.86 m** até o vértice **Pt77**, definido pelas coordenadas **E: 66.271.393 m** e **N: 752.612.417 m** com azimute **152° 50' 26"** e distância de **9.49 m** até o vértice **Pt78**, definido pelas coordenadas **E: 66.271.826 m** e **N: 752.611.573 m** com azimute **150° 07' 54"** e distância de **9.78 m** até o vértice **Pt79**, definido pelas coordenadas **E: 66.272.313 m** e **N: 752.610.725 m** com azimute **149° 02' 10"** e distância de **8.45 m** até o vértice **Pt80**, definido pelas coordenadas **E: 66.272.748 m** e **N: 752.610.000 m** com azimute **147° 54' 27"** e distância de **9.05 m** até o vértice **Pt81**, definido pelas coordenadas **E: 66.273.229 m** e **N: 752.609.233 m** com azimute **147° 22' 41"** e distância de **14.28 m** até o vértice **Pt82**, definido pelas coordenadas **E: 66.273.999 m** e **N: 752.608.030 m** com azimute **148° 13' 54"** e distância de **15.63 m** até o vértice **Pt83**, definido pelas coordenadas **E: 66.274.822 m** e **N: 752.606.701 m** com azimute **147° 12' 41"** e distância de **9.69 m** até o vértice **Pt84**, definido pelas coordenadas **E: 66.275.347 m** e **N: 752.605.886 m** com azimute **145° 06' 12"** e distância de **7.38 m** até o vértice **Pt85**, definido pelas coordenadas **E: 66.275.769 m** e **N: 752.605.281 m** com azimute **147° 42' 39"** e distância de **7.49 m** até o vértice **Pt86**, definido pelas coordenadas **E: 66.276.169 m** e **N: 752.604.648 m** com azimute **149° 51' 41"** e distância de **5.96 m** até o vértice **Pt87**, definido pelas coordenadas **E: 66.276.468 m** e **N: 752.604.133 m** com azimute **153° 18' 33"** e distância de **8.15 m** até o vértice **Pt88**, definido pelas coordenadas **E: 66.276.834 m** e **N: 752.603.405 m** com azimute **155° 42' 27"** e distância de **5.64 m** até o vértice **Pt89**, definido pelas coordenadas **E: 66.277.066 m** e **N: 752.602.891 m** com azimute **154° 03' 28"** e distância de **4.94 m** até o vértice **Pt90**, definido pelas coordenadas **E: 66.277.282 m** e **N: 752.602.447 m** com azimute **156° 30' 57"** e distância de **4.74 m** até o vértice **Pt91**, definido pelas coordenadas **E: 66.277.471 m** e **N: 752.602.012 m** com azimute **160° 05' 52"** e distância de **6.67 m** até o vértice **Pt92**, definido pelas coordenadas **E: 66.277.698 m** e **N: 752.601.385 m** com azimute **160° 19' 58"** e distância de **5.73 m** até o vértice **Pt93**, definido pelas coordenadas **E: 66.277.891 m** e **N: 752.600.845 m** com azimute **160° 19' 22"** e distância de **4.96 m** até o vértice **Pt94**, definido pelas coordenadas **E: 66.278.058 m** e **N: 752.600.378 m** com azimute **165° 08' 33"** e distância de **9.48 m** até o vértice **Pt95**, definido pelas coordenadas **E: 66.278.301 m** e **N: 752.599.462 m** com azimute **167° 39' 15"** e distância de **10.52 m** até o vértice **Pt96**, definido pelas coordenadas **E: 66.278.526 m** e **N: 752.598.434 m** com azimute **168° 50' 21"** e distância de **7.54 m** até o vértice **Pt97**, definido pelas coordenadas **E: 66.278.672 m** e **N: 752.597.694 m** com azimute **170° 23' 33"** e distância de **7.79 m** até o vértice **Pt98**, definido pelas coordenadas **E: 66.278.802 m** e **N: 752.596.926 m** com azimute **172° 21' 58"** e distância de **8.66 m** até o vértice **Pt99**, definido pelas coordenadas **E: 66.278.917 m** e **N: 752.596.068 m** com azimute **173° 31' 38"** e distância de **12.42 m** até o vértice **Pt100**, definido pelas coordenadas **E: 66.279.057 m** e **N: 752.594.834 m** com azimute **174° 19' 51"** e distância de **11.03 m** até o vértice **Pt101**, definido pelas coordenadas **E: 66.279.166 m** e **N: 752.593.736 m** com azimute **173° 33' 19"** e distância de **11.49 m** até o vértice **Pt102**, definido pelas coordenadas **E: 66.279.295 m** e **N: 752.592.594 m** com azimute **174° 38' 28"** e distância de **22.70 m** até o vértice **Pt103**, definido pelas coordenadas **E: 66.279.507 m** e **N: 752.590.334 m** com azimute **175° 28' 07"** e distância de **18.23 m** até o vértice **Pt104**, definido pelas coordenadas **E: 66.279.651 m** e **N: 752.588.517 m** com azimute **174° 48' 25"** e distância de **37.45 m** até o vértice **Pt105**, definido pelas

coordenadas **E: 66.279.990 m** e **N: 752.584.787 m** com azimute **174° 52' 00"** e distância de **20.34 m** até o vértice **Pt106**, definido pelas coordenadas **E: 66.280.172 m** e **N: 752.582.761 m** com azimute **174° 39' 28"** e distância de **14.39 m** até o vértice **Pt107**, definido pelas coordenadas **E: 66.280.306 m** e **N: 752.581.328 m** com azimute **174° 48' 48"** e distância de **6.75 m** até o vértice **Pt108**, definido pelas coordenadas **E: 66.280.367 m** e **N: 752.580.656 m** com azimute **174° 39' 38"** e distância de **42.55 m** até o vértice **Pt109**, definido pelas coordenadas **E: 66.280.763 m** e **N: 752.576.419 m** com azimute **174° 11' 22"** e distância de **15.41 m** até o vértice **Pt110**, definido pelas coordenadas **E: 66.280.919 m** e **N: 752.574.886 m** com azimute **173° 47' 24"** e distância de **24.78 m** até o vértice **Pt111**, definido pelas coordenadas **E: 66.281.187 m** e **N: 752.572.423 m** com azimute **170° 44' 41"** e distância de **24.56 m** até o vértice **Pt112**, definido pelas coordenadas **E: 66.281.582 m** e **N: 752.569.999 m** com azimute **170° 14' 19"** e distância de **39.69 m** até o vértice **Pt113**, definido pelas coordenadas **E: 66.282.255 m** e **N: 752.566.087 m** com azimute **169° 48' 51"** e distância de **16.79 m** até o vértice **Pt114**, definido pelas coordenadas **E: 66.282.552 m** e **N: 752.564.434 m** com azimute **170° 13' 28"** e distância de **8.42 m** até o vértice **Pt115**, definido pelas coordenadas **E: 66.282.695 m** e **N: 752.563.604 m** com azimute **173° 02' 44"** e distância de **9.58 m** até o vértice **Pt116**, definido pelas coordenadas **E: 66.282.811 m** e **N: 752.562.653 m** com azimute **174° 44' 13"** e distância de **12.10 m** até o vértice **Pt117**, definido pelas coordenadas **E: 66.282.922 m** e **N: 752.561.448 m** com azimute **182° 39' 05"** e distância de **9.08 m** até o vértice **Pt118**, definido pelas coordenadas **E: 66.282.880 m** e **N: 752.560.541 m** com azimute **181° 57' 03"** e distância de **8.22 m** até o vértice **Pt119**, definido pelas coordenadas **E: 66.282.852 m** e **N: 752.559.719 m** com azimute **186° 55' 26"** e distância de **8.13 m** até o vértice **Pt120**, definido pelas coordenadas **E: 66.282.754 m** e **N: 752.558.912 m** com azimute **197° 35' 27"** e distância de **8.37 m** até o vértice **Pt121**, definido pelas coordenadas **E: 66.282.501 m** e **N: 752.558.114 m** com azimute **200° 06' 30"** e distância de **7.04 m** até o vértice **Pt122**, definido pelas coordenadas **E: 66.282.259 m** e **N: 752.557.453 m** com azimute **201° 31' 54"** e distância de **7.49 m** até o vértice **Pt123**, definido pelas coordenadas **E: 66.281.984 m** e **N: 752.556.756 m** com azimute **209° 37' 25"** e distância de **6.45 m** até o vértice **Pt124**, definido pelas coordenadas **E: 66.281.665 m** e **N: 752.556.195 m** com azimute **308° 43' 37"** e distância de **10.68 m** até o vértice **Pt125**, definido pelas coordenadas **E: 66.280.832 m** e **N: 752.556.863 m** com azimute **309° 54' 32"** e distância de **14.90 m** até o vértice **Pt126**, definido pelas coordenadas **E: 66.279.689 m** e **N: 752.557.819 m** com azimute **311° 22' 48"** e distância de **14.45 m** até o vértice **Pt127**, definido pelas coordenadas **E: 66.278.605 m** e **N: 752.558.774 m** com azimute **309° 40' 24"** e distância de **79.90 m** até o vértice **Pt128**, definido pelas coordenadas **E: 66.272.455 m** e **N: 752.563.875 m** com azimute **310° 00' 04"** e distância de **64.11 m** até o vértice **Pt129**, definido pelas coordenadas **E: 66.267.544 m** e **N: 752.567.996 m** com azimute **306° 37' 47"** e distância de **16.22 m** até o vértice **Pt130**, definido pelas coordenadas **E: 66.266.242 m** e **N: 752.568.964 m** com azimute **295° 58' 28"** e distância de **21.69 m** até o vértice **Pt131**, definido pelas coordenadas **E: 66.264.292 m** e **N: 752.569.914 m** com azimute **288° 17' 56"** e distância de **23.98 m** até o vértice **Pt132**, definido pelas coordenadas **E: 66.262.015 m** e **N: 752.570.667 m** com azimute **282° 54' 57"** e distância de **25.05 m** até o vértice **Pt133**, definido pelas coordenadas **E: 66.259.573 m** e **N: 752.571.227 m** com azimute **272° 05' 57"** e distância de **75.62 m** até o vértice **Pt134**, definido pelas coordenadas **E: 66.252.016 m** e **N: 752.571.504 m** com azimute **208° 18' 46"** e distância de **106.31 m** até o vértice **Pt135**, definido pelas coordenadas **E: 66.246.974 m** e **N: 752.562.145 m** com azimute **210° 20' 52"** e distância de **257.32 m** até o vértice **Pt136**, definido pelas coordenadas **E: 66.233.973 m** e **N: 752.539.939 m** com azimute **137° 29' 27"** e distância de **159.28 m** até o vértice **Pt137**, definido pelas coordenadas **E: 66.244.736 m** e **N: 752.528.197 m** com azimute **185° 29' 46"** e distância de **48.13 m** até o vértice **Pt138**, definido pelas coordenadas **E: 66.244.275 m** e **N: 752.523.406 m** com azimute **184° 26' 27"** e distância de **52.18 m** até o vértice **Pt139**, definido pelas coordenadas **E: 66.243.871 m** e **N: 752.518.204 m** com azimute **184° 07' 28"** e distância de **32.67 m** até o vértice **Pt140**, definido pelas coordenadas **E: 66.243.636 m**

e N: 752.514.945 m com azimute 195° 17' 17" e distância de 31.97 m até o vértice Pt141, definido pelas coordenadas E: 66.242.793 m e N: 752.511.861 m com azimute 195° 28' 48" e distância de 28.59 m até o vértice Pt142, definido pelas coordenadas E: 66.242.030 m e N: 752.509.106 m com azimute 195° 05' 04" e distância de 47.99 m até o vértice Pt143, definido pelas coordenadas E: 66.240.781 m e N: 752.504.472 m com azimute 329° 22' 20" e distância de 133.63 m até o vértice Pt144, definido pelas coordenadas E: 66.233.973 m e N: 752.515.971 m com azimute 308° 57' 41" e distância de 22.85 m até o vértice Pt145, definido pelas coordenadas E: 66.232.196 m e N: 752.517.408 m com azimute 285° 37' 41" e distância de 17.11 m até o vértice Pt146, definido pelas coordenadas E: 66.230.548 m e N: 752.517.869 m com azimute 275° 36' 41" e distância de 21.27 m até o vértice Pt147, definido pelas coordenadas E: 66.228.431 m e N: 752.518.077 m com azimute 260° 12' 55" e distância de 25.42 m até o vértice Pt148, definido pelas coordenadas E: 66.225.926 m e N: 752.517.645 m com azimute 254° 34' 60" e distância de 21.14 m até o vértice Pt149, definido pelas coordenadas E: 66.223.888 m e N: 752.517.083 m com azimute 234° 45' 29" e distância de 22.74 m até o vértice Pt150, definido pelas coordenadas E: 66.222.031 m e N: 752.515.771 m com azimute 223° 43' 22" e distância de 26.01 m até o vértice Pt151, definido pelas coordenadas E: 66.220.233 m e N: 752.513.891 m com azimute 208° 31' 48" e distância de 30.65 m até o vértice Pt152, definido pelas coordenadas E: 66.218.769 m e N: 752.511.198 m com azimute 195° 21' 20" e distância de 21.49 m até o vértice Pt153, definido pelas coordenadas E: 66.218.200 m e N: 752.509.126 m com azimute 187° 26' 35" e distância de 27.71 m até o vértice Pt154, definido pelas coordenadas E: 66.217.841 m e N: 752.506.378 m com azimute 190° 20' 08" e distância de 38.40 m até o vértice Pt155, definido pelas coordenadas E: 66.217.152 m e N: 752.502.600 m com azimute 201° 16' 33" e distância de 28.14 m até o vértice Pt156, definido pelas coordenadas E: 66.216.131 m e N: 752.499.978 m com azimute 210° 58' 49" e distância de 23.64 m até o vértice Pt157, definido pelas coordenadas E: 66.214.914 m e N: 752.497.951 m com azimute 213° 12' 39" e distância de 93.20 m até o vértice Pt158, definido pelas coordenadas E: 66.209.809 m e N: 752.490.153 m com azimute 212° 14' 07" e distância de 39.88 m até o vértice Pt159, definido pelas coordenadas E: 66.207.682 m e N: 752.486.780 m com azimute 217° 35' 22" e distância de 45.23 m até o vértice Pt160, definido pelas coordenadas E: 66.204.923 m e N: 752.483.196 m com azimute 217° 38' 15" e distância de 58.38 m até o vértice Pt161, definido pelas coordenadas E: 66.201.358 m e N: 752.478.573 m com azimute 213° 39' 39" e distância de 32.58 m até o vértice Pt162, definido pelas coordenadas E: 66.199.552 m e N: 752.475.861 m com azimute 246° 30' 37" e distância de 65.11 m até o vértice Pt163, definido pelas coordenadas E: 66.193.581 m e N: 752.473.266 m com azimute 199° 06' 39" e distância de 274.47 m até o vértice Pt164, definido pelas coordenadas E: 66.184.595 m e N: 752.447.332 m com azimute 287° 16' 26" e distância de 39.64 m até o vértice Pt165, definido pelas coordenadas E: 66.180.810 m e N: 752.448.509 m com azimute 279° 21' 59" e distância de 78.53 m até o vértice Pt166, definido pelas coordenadas E: 66.173.062 m e N: 752.449.787 m com azimute 277° 53' 48" e distância de 88.22 m até o vértice Pt167, definido pelas coordenadas E: 66.164.324 m e N: 752.450.999 m com azimute 277° 52' 57" e distância de 47.11 m até o vértice Pt168, definido pelas coordenadas E: 66.159.658 m e N: 752.451.645 m com azimute 277° 53' 39" e distância de 43.25 m até o vértice Pt169, definido pelas coordenadas E: 66.155.374 m e N: 752.452.239 m com azimute 277° 57' 19" e distância de 76.95 m até o vértice Pt170, definido pelas coordenadas E: 66.147.753 m e N: 752.453.304 m com azimute 277° 55' 32" e distância de 69.33 m até o vértice Pt171, definido pelas coordenadas E: 66.140.886 m e N: 752.454.260 m com azimute 277° 42' 49" e distância de 21.98 m até o vértice Pt172, definido pelas coordenadas E: 66.138.708 m e N: 752.454.555 m com azimute 321° 02' 10" e distância de 27.37 m até o vértice Pt173, definido pelas coordenadas E: 66.136.987 m e N: 752.456.683 m com azimute 321° 07' 09" e distância de 140.50 m até o vértice Pt174, definido pelas coordenadas E: 66.128.168 m e N: 752.467.620 m com azimute 322° 31' 28" e distância de 51.84 m até o vértice Pt175, definido pelas coordenadas E:

66.125.014 m e N: 752.471.734 m com azimute **322° 26' 46''** e distância de **11.89 m** até o vértice **Pt176**, definido pelas coordenadas **E: 66.124.289 m e N: 752.472.677 m** com azimute **322° 27' 11''** e distância de **11.34 m** até o vértice **Pt177**, definido pelas coordenadas **E: 66.123.598 m e N: 752.473.576 m** com azimute **322° 28' 44''** e distância de **16.90 m** até o vértice **Pt178**, definido pelas coordenadas **E: 66.122.569 m e N: 752.474.916 m** com azimute **322° 28' 43''** e distância de **7.39 m** até o vértice **Pt179**, definido pelas coordenadas **E: 66.122.119 m e N: 752.475.502 m** com azimute **322° 27' 55''** e distância de **11.37 m** até o vértice **Pt180**, definido pelas coordenadas **E: 66.121.426 m e N: 752.476.404 m** com azimute **322° 26' 24''** e distância de **16.27 m** até o vértice **Pt181**, definido pelas coordenadas **E: 66.120.434 m e N: 752.477.694 m** com azimute **322° 30' 55''** e distância de **19.57 m** até o vértice **Pt182**, definido pelas coordenadas **E: 66.119.243 m e N: 752.479.247 m** com azimute **322° 31' 30''** e distância de **14.20 m** até o vértice **Pt183**, definido pelas coordenadas **E: 66.118.379 m e N: 752.480.374 m** com azimute **322° 24' 09''** e distância de **16.85 m** até o vértice **Pt184**, definido pelas coordenadas **E: 66.117.351 m e N: 752.481.709 m** com azimute **322° 30' 59''** e distância de **18.49 m** até o vértice **Pt185**, definido pelas coordenadas **E: 66.116.226 m e N: 752.483.176 m** com azimute **322° 30' 22''** e distância de **5.14 m** até o vértice **Pt186**, definido pelas coordenadas **E: 66.115.913 m e N: 752.483.584 m** com azimute **270° 25' 56''** e distância de **9.28 m** até o vértice **Pt187**, definido pelas coordenadas **E: 66.114.985 m e N: 752.483.591 m** com azimute **270° 41' 53''** e distância de **50.89 m** até o vértice **Pt188**, definido pelas coordenadas **E: 66.109.896 m e N: 752.483.653 m** com azimute **269° 52' 37''** e distância de **4.66 m** até o vértice **Pt189**, definido pelas coordenadas **E: 66.109.430 m e N: 752.483.652 m** com azimute **39° 52' 43''** e distância de **6.02 m** até o vértice **Pt190**, definido pelas coordenadas **E: 66.109.816 m e N: 752.484.114 m** com azimute **40° 09' 50''** e distância de **5.12 m** até o vértice **Pt191**, definido pelas coordenadas **E: 66.110.146 m e N: 752.484.505 m** com azimute **45° 45' 50''** e distância de **1.06 m** até o vértice **Pt192**, definido pelas coordenadas **E: 66.110.222 m e N: 752.484.579 m** com azimute **48° 30' 13''** e distância de **8.33 m** até o vértice **Pt193**, definido pelas coordenadas **E: 66.110.846 m e N: 752.485.131 m** com azimute **52° 33' 15''** e distância de **1.99 m** até o vértice **Pt194**, definido pelas coordenadas **E: 66.111.004 m e N: 752.485.252 m** com azimute **51° 38' 37''** e distância de **6.78 m** até o vértice **Pt195**, definido pelas coordenadas **E: 66.111.536 m e N: 752.485.673 m** com azimute **61° 30' 16''** e distância de **5.97 m** até o vértice **Pt196**, definido pelas coordenadas **E: 66.112.061 m e N: 752.485.958 m** com azimute **62° 56' 58''** e distância de **4.22 m** até o vértice **Pt197**, definido pelas coordenadas **E: 66.112.437 m e N: 752.486.150 m** com azimute **64° 45' 57''** e distância de **9.24 m** até o vértice **Pt198**, definido pelas coordenadas **E: 66.113.273 m e N: 752.486.544 m** com azimute **74° 21' 50''** e distância de **10.95 m** até o vértice **Pt199**, definido pelas coordenadas **E: 66.114.327 m e N: 752.486.839 m** com azimute **79° 48' 22''** e distância de **7.85 m** até o vértice **Pt200**, definido pelas coordenadas **E: 66.115.100 m e N: 752.486.978 m** com azimute **1° 41' 24''** e distância de **12.55 m** até o vértice **Pt201**, definido pelas coordenadas **E: 66.115.137 m e N: 752.488.232 m** com azimute **1° 43' 13''** e distância de **30.64 m** até o vértice **Pt202**, definido pelas coordenadas **E: 66.115.229 m e N: 752.491.295 m** com azimute **1° 42' 15''** e distância de **32.95 m** até o vértice **Pt203**, definido pelas coordenadas **E: 66.115.327 m e N: 752.494.589 m** com azimute **1° 46' 46''** e distância de **27.37 m** até o vértice **Pt204**, definido pelas coordenadas **E: 66.115.412 m e N: 752.497.325 m** com azimute **1° 47' 08''** e distância de **28.56 m** até o vértice **Pt205**, definido pelas coordenadas **E: 66.115.501 m e N: 752.500.180 m** com azimute **1° 41' 17''** e distância de **20.71 m** até o vértice **Pt206**, definido pelas coordenadas **E: 66.115.562 m e N: 752.502.250 m** com azimute **340° 53' 53''** e distância de **4.89 m** até o vértice **Pt207**, definido pelas coordenadas **E: 66.115.402 m e N: 752.502.712 m** com azimute **313° 36' 29''** e distância de **3.78 m** até o vértice **Pt208**, definido pelas coordenadas **E: 66.115.128 m e N: 752.502.973 m** com azimute **288° 49' 14''** e distância de **6.11 m** até o vértice **Pt209**, definido pelas coordenadas **E: 66.114.550 m e N: 752.503.170 m** com azimute **271° 16' 59''** e distância de **7.59 m** até o vértice **Pt210**, definido pelas coordenadas **E: 66.113.791 m e N: 752.503.187 m** com azimute **269° 28' 45''** e distância de **12.10 m**

até o vértice **Pt211**, definido pelas coordenadas **E: 66.112.581 m** e **N: 752.503.176 m** com azimute **278° 41' 29"** e distância de **4.76 m** até o vértice **Pt212**, definido pelas coordenadas **E: 66.112.110 m** e **N: 752.503.248 m** com azimute **291° 38' 13"** e distância de **4.53 m** até o vértice **Pt213**, definido pelas coordenadas **E: 66.111.689 m** e **N: 752.503.415 m** com azimute **306° 08' 47"** e distância de **6.02 m** até o vértice **Pt214**, definido pelas coordenadas **E: 66.111.203 m** e **N: 752.503.770 m** com azimute **319° 23' 55"** e distância de **3.96 m** até o vértice **Pt215**, definido pelas coordenadas **E: 66.110.945 m** e **N: 752.504.071 m** com azimute **328° 24' 58"** e distância de **4.75 m** até o vértice **Pt216**, definido pelas coordenadas **E: 66.110.696 m** e **N: 752.504.476 m** com azimute **345° 32' 12"** e distância de **5.20 m** até o vértice **Pt217**, definido pelas coordenadas **E: 66.110.566 m** e **N: 752.504.980 m** com azimute **353° 43' 27"** e distância de **11.80 m** até o vértice **Pt218**, definido pelas coordenadas **E: 66.110.437 m** e **N: 752.506.153 m** com azimute **353° 23' 46"** e distância de **11.04 m** até o vértice **Pt219**, definido pelas coordenadas **E: 66.110.310 m** e **N: 752.507.250 m** com azimute **4° 18' 18"** e distância de **18.78 m** até o vértice **Pt220**, definido pelas coordenadas **E: 66.110.451 m** e **N: 752.509.123 m** com azimute **343° 51' 42"** e distância de **4.89 m** até o vértice **Pt221**, definido pelas coordenadas **E: 66.110.315 m** e **N: 752.509.593 m** com azimute **328° 32' 14"** e distância de **4.92 m** até o vértice **Pt222**, definido pelas coordenadas **E: 66.110.058 m** e **N: 752.510.013 m** com azimute **310° 03' 29"** e distância de **3.78 m** até o vértice **Pt223**, definido pelas coordenadas **E: 66.109.769 m** e **N: 752.510.256 m** com azimute **305° 15' 23"** e distância de **3.55 m** até o vértice **Pt224**, definido pelas coordenadas **E: 66.109.479 m** e **N: 752.510.461 m** com azimute **304° 12' 57"** e distância de **5.44 m** até o vértice **Pt225**, definido pelas coordenadas **E: 66.109.029 m** e **N: 752.510.767 m** com azimute **294° 44' 06"** e distância de **7.00 m** até o vértice **Pt226**, definido pelas coordenadas **E: 66.108.393 m** e **N: 752.511.060 m** com azimute **287° 28' 23"** e distância de **19.22 m** até o vértice **Pt227**, definido pelas coordenadas **E: 66.106.560 m** e **N: 752.511.637 m** com azimute **289° 36' 27"** e distância de **6.65 m** até o vértice **Pt228**, definido pelas coordenadas **E: 66.105.934 m** e **N: 752.511.860 m** com azimute **301° 01' 56"** e distância de **7.18 m** até o vértice **Pt229**, definido pelas coordenadas **E: 66.105.319 m** e **N: 752.512.230 m** com azimute **308° 00' 36"** e distância de **6.33 m** até o vértice **Pt230**, definido pelas coordenadas **E: 66.104.820 m** e **N: 752.512.620 m** com azimute **317° 47' 04"** e distância de **5.97 m** até o vértice **Pt231**, definido pelas coordenadas **E: 66.104.419 m** e **N: 752.513.062 m** com azimute **322° 03' 49"** e distância de **6.56 m** até o vértice **Pt232**, definido pelas coordenadas **E: 66.104.016 m** e **N: 752.513.579 m** com azimute **322° 10' 23"** e distância de **19.88 m** até o vértice **Pt233**, definido pelas coordenadas **E: 66.102.797 m** e **N: 752.515.149 m** com azimute **322° 28' 23"** e distância de **20.93 m** até o vértice **Pt234**, definido pelas coordenadas **E: 66.101.522 m** e **N: 752.516.809 m** com azimute **309° 45' 25"** e distância de **18.11 m** até o vértice **Pt235**, definido pelas coordenadas **E: 66.100.130 m** e **N: 752.517.967 m** com azimute **306° 37' 33"** e distância de **8.45 m** até o vértice **Pt236**, definido pelas coordenadas **E: 66.099.452 m** e **N: 752.518.471 m** com azimute **294° 46' 45"** e distância de **9.62 m** até o vértice **Pt237**, definido pelas coordenadas **E: 66.098.579 m** e **N: 752.518.874 m** com azimute **280° 58' 54"** e distância de **15.75 m** até o vértice **Pt238**, definido pelas coordenadas **E: 66.097.033 m** e **N: 752.519.174 m** com azimute **278° 33' 27"** e distância de **13.84 m** até o vértice **Pt239**, definido pelas coordenadas **E: 66.095.664 m** e **N: 752.519.380 m** com azimute **276° 23' 50"** e distância de **6.4 m** até o vértice **Pt240**, definido pelas coordenadas **E: 66.095.004 m** e **N: 752.519.454 m** com azimute **270° 35' 16"** e distância de **14.62 m** até o vértice **Pt241**, definido pelas coordenadas **E: 66.093.542 m** e **N: 752.519.469 m** com azimute **263° 28' 29"** e distância de **11.62 m** até o vértice **Pt242**, definido pelas coordenadas **E: 66.092.388 m** e **N: 752.519.337 m** com azimute **252° 00' 55"** e distância de **10.46 m** até o vértice **Pt243**, definido pelas coordenadas **E: 66.091.393 m** e **N: 752.519.014 m** com azimute **244° 37' 20"** e distância de **2.59 m** até o vértice **Pt244**, definido pelas coordenadas **E: 66.091.159 m** e **N: 752.518.903 m** com azimute **245° 26' 15"** e distância de **12.80 m** até o vértice **Pt245**, definido pelas coordenadas **E: 66.089.995 m** e **N: 752.518.371 m** com azimute **239° 42' 15"** e distância de **9.42 m** até o vértice **Pt246**, definido pelas coordenadas **E: 66.089.182 m** e **N: 752.517.896 m** com azimute

239° 35' 50" e distância de 14.37 m até o vértice Pt247, definido pelas coordenadas E: 66.087.943 m e N: 752.517.169 m com azimute 235° 30' 04" e distância de 18.27 m até o vértice Pt248, definido pelas coordenadas E: 66.086.437 m e N: 752.516.134 m com azimute 240° 19' 59" e distância de 20.08 m até o vértice Pt249, definido pelas coordenadas E: 66.084.692 m e N: 752.515.140 m com azimute 239° 10' 58" e distância de 16.77 m até o vértice Pt250, definido pelas coordenadas E: 66.083.252 m e N: 752.514.281 m com azimute 240° 27' 57" e distância de 10.79 m até o vértice Pt251, definido pelas coordenadas E: 66.082.313 m e N: 752.513.749 m com azimute 254° 56' 57" e distância de 12.05 m até o vértice Pt252, definido pelas coordenadas E: 66.081.149 m e N: 752.513.436 m com azimute 274° 16' 40" e distância de 13.81 m até o vértice Pt253, definido pelas coordenadas E: 66.079.772 m e N: 752.513.539 m com azimute 278° 42' 08" e distância de 12.89 m até o vértice Pt254, definido pelas coordenadas E: 66.078.498 m e N: 752.513.734 m com azimute 284° 38' 02" e distância de 1.86 m até o vértice Pt255, definido pelas coordenadas E: 66.078.318 m e N: 752.513.781 m com azimute 284° 04' 27" e distância de 25.66 m até o vértice Pt256, definido pelas coordenadas E: 66.075.829 m e N: 752.514.405 m com azimute 278° 22' 47" e distância de 34.72 m até o vértice Pt257, definido pelas coordenadas E: 66.072.394 m e N: 752.514.911 m com azimute 269° 17' 41" e distância de 3.25 m até o vértice Pt258, definido pelas coordenadas E: 66.072.069 m e N: 752.514.907 m com azimute 271° 33' 35" e distância de 22.78 m até o vértice Pt259, definido pelas coordenadas E: 66.069.792 m e N: 752.514.969 m com azimute 266° 51' 33" e distância de 10.59 m até o vértice Pt260, definido pelas coordenadas E: 66.068.735 m e N: 752.514.911 m com azimute 266° 30' 48" e distância de 15.95 m até o vértice Pt261, definido pelas coordenadas E: 66.067.143 m e N: 752.514.814 m com azimute 270° 58' 60" e distância de 11.07 m até o vértice Pt262, definido pelas coordenadas E: 66.066.036 m e N: 752.514.833 m com azimute 275° 40' 11" e distância de 15.39 m até o vértice Pt263, definido pelas coordenadas E: 66.064.505 m e N: 752.514.985 m com azimute 280° 45' 18" e distância de 14.58 m até o vértice Pt264, definido pelas coordenadas E: 66.063.073 m e N: 752.515.257 m com azimute 289° 32' 30" e distância de 10.64 m até o vértice Pt265, definido pelas coordenadas E: 66.062.070 m e N: 752.515.613 m com azimute 299° 06' 42" e distância de 12.68 m até o vértice Pt266, definido pelas coordenadas E: 66.060.962 m e N: 752.516.230 m com azimute 308° 37' 48" e distância de 11.98 m até o vértice Pt267, definido pelas coordenadas E: 66.060.026 m e N: 752.516.978 m com azimute 311° 29' 03" e distância de 5.42 m até o vértice Pt268, definido pelas coordenadas E: 66.059.620 m e N: 752.517.337 m com azimute 312° 42' 51" e distância de 33.51 m até o vértice Pt269, definido pelas coordenadas E: 66.057.158 m e N: 752.519.610 m com azimute 316° 12' 28" e distância de 17.11 m até o vértice Pt270, definido pelas coordenadas E: 66.055.974 m e N: 752.520.845 m com azimute 316° 17' 55" e distância de 26.83 m até o vértice Pt271, definido pelas coordenadas E: 66.054.120 m e N: 752.522.785 m com azimute 320° 04' 03" e distância de 25.46 m até o vértice Pt272, definido pelas coordenadas E: 66.052.486 m e N: 752.524.737 m com azimute 320° 10' 04" e distância de 24.89 m até o vértice Pt273, definido pelas coordenadas E: 66.050.892 m e N: 752.526.648 m com azimute 319° 59' 50" e distância de 25.65 m até o vértice Pt274, definido pelas coordenadas E: 66.049.243 m e N: 752.528.613 m com azimute 319° 04' 23" e distância de 18.52 m até o vértice Pt275, definido pelas coordenadas E: 66.048.030 m e N: 752.530.012 m com azimute 318° 55' 48" e distância de 29.30 m até o vértice Pt276, definido pelas coordenadas E: 66.046.105 m e N: 752.532.221 m com azimute 325° 17' 28" e distância de 7.96 m até o vértice Pt277, definido pelas coordenadas E: 66.045.652 m e N: 752.532.875 m com azimute 315° 55' 31" e distância de 4.82 m até o vértice Pt278, definido pelas coordenadas E: 66.045.317 m e N: 752.533.221 m com azimute 286° 33' 25" e distância de 3.86 m até o vértice Pt279, definido pelas coordenadas E: 66.044.947 m e N: 752.533.331 m com azimute 260° 16' 60" e distância de 5.92 m até o vértice Pt280, definido pelas coordenadas E: 66.044.363 m e N: 752.533.231 m com azimute 257° 34' 23" e distância de 8.55 m até o vértice Pt281, definido pelas coordenadas E: 66.043.528 m e N: 752.533.047 m com azimute

244° 47' 42" e distância de 7.91 m até o vértice Pt282, definido pelas coordenadas E: 66.042.812 m e N: 752.532.710 m com azimute 244° 28' 48" e distância de 5.64 m até o vértice Pt283, definido pelas coordenadas E: 66.042.303 m e N: 752.532.467 m com azimute 244° 21' 32" e distância de 6.10 m até o vértice Pt284, definido pelas coordenadas E: 66.041.753 m e N: 752.532.203 m com azimute 243° 08' 08" e distância de 10.27 m até o vértice Pt285, definido pelas coordenadas E: 66.040.837 m e N: 752.531.739 m com azimute 242° 54' 09" e distância de 12.51 m até o vértice Pt286, definido pelas coordenadas E: 66.039.723 m e N: 752.531.169 m com azimute 243° 00' 02" e distância de 5.31 m até o vértice Pt287, definido pelas coordenadas E: 66.039.250 m e N: 752.530.928 m com azimute 237° 49' 59" e distância de 1.88 m até o vértice Pt288, definido pelas coordenadas E: 66.039.091 m e N: 752.530.828 m com azimute 237° 38' 15" e distância de 9.70 m até o vértice Pt289, definido pelas coordenadas E: 66.038.272 m e N: 752.530.309 m com azimute 237° 35' 24" e distância de 6.46 m até o vértice Pt290, definido pelas coordenadas E: 66.037.727 m e N: 752.529.963 m com azimute 220° 38' 28" e distância de 7.81 m até o vértice Pt291, definido pelas coordenadas E: 66.037.218 m e N: 752.529.370 m com azimute 203° 00' 01" e distância de 6.83 m até o vértice Pt292, definido pelas coordenadas E: 66.036.951 m e N: 752.528.741 m com azimute 193° 17' 06" e distância de 2.22 m até o vértice Pt293, definido pelas coordenadas E: 66.036.900 m e N: 752.528.525 m com azimute 192° 44' 01" e distância de 5.76 m até o vértice Pt294, definido pelas coordenadas E: 66.036.773 m e N: 752.527.963 m com azimute 189° 29' 38" e distância de 8.97 m até o vértice Pt295, definido pelas coordenadas E: 66.036.625 m e N: 752.527.078 m com azimute 196° 42' 51" e distância de 7.37 m até o vértice Pt296, definido pelas coordenadas E: 66.036.413 m e N: 752.526.372 m com azimute 215° 29' 59" e distância de 5.27 m até o vértice Pt297, definido pelas coordenadas E: 66.036.107 m e N: 752.525.943 m com azimute 235° 08' 13" e distância de 11.65 m até o vértice Pt298, definido pelas coordenadas E: 66.035.151 m e N: 752.525.277 m com azimute 260° 50' 53" e distância de 12.13 m até o vértice Pt299, definido pelas coordenadas E: 66.033.953 m e N: 752.525.084 m com azimute 273° 25' 06" e distância de 9.73 m até o vértice Pt300, definido pelas coordenadas E: 66.032.982 m e N: 752.525.142 m com azimute 274° 24' 37" e distância de 15.35 m até o vértice Pt301, definido pelas coordenadas E: 66.031.452 m e N: 752.525.260 m com azimute 264° 53' 41" e distância de 9.89 m até o vértice Pt302, definido pelas coordenadas E: 66.030.467 m e N: 752.525.172 m com azimute 261° 11' 05" e distância de 3.78 m até o vértice Pt303, definido pelas coordenadas E: 66.030.093 m e N: 752.525.114 m com azimute 261° 47' 29" e distância de 4.13 m até o vértice Pt304, definido pelas coordenadas E: 66.029.684 m e N: 752.525.055 m com azimute 249° 24' 36" e distância de 3.95 m até o vértice Pt305, definido pelas coordenadas E: 66.029.314 m e N: 752.524.916 m com azimute 231° 39' 21" e distância de 4.82 m até o vértice Pt306, definido pelas coordenadas E: 66.028.936 m e N: 752.524.617 m com azimute 220° 27' 55" e distância de 4.11 m até o vértice Pt307, definido pelas coordenadas E: 66.028.669 m e N: 752.524.304 m com azimute 205° 18' 25" e distância de 3.46 m até o vértice Pt308, definido pelas coordenadas E: 66.028.521 m e N: 752.523.991 m com azimute 200° 33' 22" e distância de 2.65 m até o vértice Pt309, definido pelas coordenadas E: 66.028.428 m e N: 752.523.743 m com azimute 199° 46' 17" e distância de 10.17 m até o vértice Pt310, definido pelas coordenadas E: 66.028.084 m e N: 752.522.786 m com azimute 199° 14' 02" e distância de 15.42 m até o vértice Pt311, definido pelas coordenadas E: 66.027.576 m e N: 752.521.330 m com azimute 199° 39' 24" e distância de 14.24 m até o vértice Pt312, definido pelas coordenadas E: 66.027.097 m e N: 752.519.989 m com azimute 199° 52' 02" e distância de 18.60 m até o vértice Pt313, definido pelas coordenadas E: 66.026.465 m e N: 752.518.240 m com azimute 206° 21' 47" e distância de 3.81 m até o vértice Pt314, definido pelas coordenadas E: 66.026.296 m e N: 752.517.899 m com azimute 217° 45' 57" e distância de 4.60 m até o vértice Pt315, definido pelas coordenadas E: 66.026.014 m e N: 752.517.535 m com azimute 226° 37' 35" e distância de 13.70 m até o vértice Pt316, definido pelas coordenadas E: 66.025.018 m e N: 752.516.594 m com azimute 234° 50' 16" e distância de 7.45 m até o vértice Pt317, definido pelas

coordenadas **E: 66.024.409 m** e **N: 752.516.165 m** com azimute **234° 07' 38"** e distância de **12.53 m** até o vértice **Pt318**, definido pelas coordenadas **E: 66.023.394 m** e **N: 752.515.431 m** com azimute **241° 29' 47"** e distância de **7.27 m** até o vértice **Pt319**, definido pelas coordenadas **E: 66.022.755 m** e **N: 752.515.084 m** com azimute **246° 53' 44"** e distância de **8.00 m** até o vértice **Pt320**, definido pelas coordenadas **E: 66.022.019 m** e **N: 752.514.770 m** com azimute **256° 45' 24"** e distância de **11.92 m** até o vértice **Pt321**, definido pelas coordenadas **E: 66.020.859 m** e **N: 752.514.497 m** com azimute **259° 36' 23"** e distância de **17.29 m** até o vértice **Pt322**, definido pelas coordenadas **E: 66.019.158 m** e **N: 752.514.185 m** com azimute **259° 58' 28"** e distância de **15.05 m** até o vértice **Pt323**, definido pelas coordenadas **E: 66.017.676 m** e **N: 752.513.923 m** com azimute **264° 38' 39"** e distância de **14.78 m** até o vértice **Pt324**, definido pelas coordenadas **E: 66.016.204 m** e **N: 752.513.785 m** com azimute **260° 55' 31"** e distância de **10.21 m** até o vértice **Pt325**, definido pelas coordenadas **E: 66.015.196 m** e **N: 752.513.624 m** com azimute **303° 57' 56"** e distância de **44.41 m** até o vértice **Pt326**, definido pelas coordenadas **E: 66.011.513 m** e **N: 752.516.105 m** com azimute **10° 51' 37"** e distância de **81.47 m** até o vértice **Pt327**, definido pelas coordenadas **E: 66.013.048 m** e **N: 752.524.106 m** com azimute **10° 55' 33"** e distância de **16.67 m** até o vértice **Pt328**, definido pelas coordenadas **E: 66.013.364 m** e **N: 752.525.743 m** com azimute **16° 51' 22"** e distância de **47.97 m** até o vértice **Pt329**, definido pelas coordenadas **E: 66.014.755 m** e **N: 752.530.334 m** com azimute **16° 44' 34"** e distância de **52.90 m** até o vértice **Pt330**, definido pelas coordenadas **E: 66.016.279 m** e **N: 752.535.400 m** com azimute **16° 30' 08"** e distância de **27.28 m** até o vértice **Pt331**, definido pelas coordenadas **E: 66.017.054 m** e **N: 752.538.016 m** com azimute **12° 13' 06"** e distância de **24.62 m** até o vértice **Pt332**, definido pelas coordenadas **E: 66.017.575 m** e **N: 752.540.422 m** com azimute **12° 28' 37"** e distância de **39.57 m** até o vértice **Pt333**, definido pelas coordenadas **E: 66.018.430 m** e **N: 752.544.286 m** com azimute **12° 01' 13"** e distância de **31.64 m** até o vértice **Pt334**, definido pelas coordenadas **E: 66.019.089 m** e **N: 752.547.381 m** com azimute **12° 24' 08"** e distância de **37.34 m** até o vértice **Pt335**, definido pelas coordenadas **E: 66.019.891 m** e **N: 752.551.028 m** com azimute **12° 16' 23"** e distância de **38.62 m** até o vértice **Pt336**, definido pelas coordenadas **E: 66.020.712 m** e **N: 752.554.802 m** com azimute **12° 11' 58"** e distância de **43.21 m** até o vértice **Pt337**, definido pelas coordenadas **E: 66.021.625 m** e **N: 752.559.025 m** com azimute **12° 31' 27"** e distância de **27.48 m** até o vértice **Pt338**, definido pelas coordenadas **E: 66.022.221 m** e **N: 752.561.708 m** com azimute **9° 10' 58"** e distância de **8.08 m** até o vértice **Pt339**, definido pelas coordenadas **E: 66.022.350 m** e **N: 752.562.506 m** com azimute **8° 36' 12"** e distância de **32.02 m** até o vértice **Pt340**, definido pelas coordenadas **E: 66.022.829 m** e **N: 752.565.672 m** com azimute **8° 56' 56"** e distância de **33.75 m** até o vértice **Pt341**, definido pelas coordenadas **E: 66.023.354 m** e **N: 752.569.006 m** com azimute **8° 45' 05"** e distância de **32.99 m** até o vértice **Pt342**, definido pelas coordenadas **E: 66.023.856 m** e **N: 752.572.267 m** com azimute **8° 44' 26"** e distância de **53.37 m** até o vértice **Pt343**, definido pelas coordenadas **E: 66.024.667 m** e **N: 752.577.542 m** com azimute **8° 56' 06"** e distância de **46.62 m** até o vértice **Pt344**, definido pelas coordenadas **E: 66.025.391 m** e **N: 752.582.147 m** com azimute **23° 27' 40"** e distância de **15.20 m** até o vértice **Pt345**, definido pelas coordenadas **E: 66.025.996 m** e **N: 752.583.541 m** com azimute **23° 15' 13"** e distância de **55.98 m** até o vértice **Pt346**, definido pelas coordenadas **E: 66.028.206 m** e **N: 752.588.684 m** com azimute **23° 15' 13"** e distância de **21.83 m** até o vértice **Pt347**, definido pelas coordenadas **E: 66.029.068 m** e **N: 752.590.690 m** com azimute **24° 14' 07"** e distância de **31.13 m** até o vértice **Pt348**, definido pelas coordenadas **E: 66.030.346 m** e **N: 752.593.529 m** com azimute **24° 22' 32"** e distância de **37.46 m** até o vértice **Pt349**, definido pelas coordenadas **E: 66.031.892 m** e **N: 752.596.941 m** com azimute **24° 21' 34"** e distância de **25.80 m** até o vértice **Pt350**, definido pelas coordenadas **E: 66.032.956 m** e **N: 752.599.291 m** com azimute **24° 22' 43"** e distância de **23.91 m** até o vértice **Pt351**, definido pelas coordenadas **E: 66.033.943 m** e **N: 752.601.469 m** com azimute **24° 28' 52"** e distância de **24.23 m** até o vértice **Pt352**, definido pelas coordenadas **E: 66.034.947 m** e **N: 752.603.674 m** com azimute **24° 23' 56"** e distância de **23.19 m**

até o vértice **Pt353**, definido pelas coordenadas **E: 66.035.905 m** e **N: 752.605.786 m** com azimute **24° 22' 37"** e distância de **21.90 m** até o vértice **Pt354**, definido pelas coordenadas **E: 66.036.809 m** e **N: 752.607.781 m** com azimute **24° 22' 10"** e distância de **22.30 m** até o vértice **Pt355**, definido pelas coordenadas **E: 66.037.729 m** e **N: 752.609.812 m** com azimute **24° 18' 42"** e distância de **21.16 m** até o vértice **Pt356**, definido pelas coordenadas **E: 66.038.600 m** e **N: 752.611.740 m** com azimute **26° 01' 60"** e distância de **26.50 m** até o vértice **Pt357**, definido pelas coordenadas **E: 66.039.763 m** e **N: 752.614.121 m** com azimute **25° 53' 25"** e distância de **24.30 m** até o vértice **Pt358**, definido pelas coordenadas **E: 66.040.824 m** e **N: 752.616.307 m** com azimute **26° 01' 39"** e distância de **28.60 m** até o vértice **Pt359**, definido pelas coordenadas **E: 66.042.079 m** e **N: 752.618.877 m** com azimute **26° 06' 09"** e distância de **16.07 m** até o vértice **Pt360**, definido pelas coordenadas **E: 66.042.786 m** e **N: 752.620.320 m** com azimute **25° 46' 10"** e distância de **19.32 m** até o vértice **Pt361**, definido pelas coordenadas **E: 66.043.626 m** e **N: 752.622.060 m** com azimute **343° 18' 03"** e distância de **18.58 m** até o vértice **Pt362**, definido pelas coordenadas **E: 66.043.092 m** e **N: 752.623.840 m** com azimute **344° 12' 15"** e distância de **15.80 m** até o vértice **Pt363**, definido pelas coordenadas **E: 66.042.662 m** e **N: 752.625.360 m** com azimute **343° 52' 48"** e distância de **14.87 m** até o vértice **Pt364**, definido pelas coordenadas **E: 66.042.249 m** e **N: 752.626.789 m** com azimute **343° 26' 18"** e distância de **25.54 m** até o vértice **Pt365**, definido pelas coordenadas **E: 66.041.521 m** e **N: 752.629.237 m** com azimute **343° 44' 49"** e distância de **19.19 m** até o vértice **Pt366**, definido pelas coordenadas **E: 66.040.984 m** e **N: 752.631.079 m** com azimute **343° 40' 12"** e distância de **23.94 m** até o vértice **Pt367**, definido pelas coordenadas **E: 66.040.311 m** e **N: 752.633.376 m** com azimute **343° 17' 09"** e distância de **11.06 m** até o vértice **Pt368**, definido pelas coordenadas **E: 66.039.993 m** e **N: 752.634.435 m** com azimute **343° 22' 53"** e distância de **19.76 m** até o vértice **Pt369**, definido pelas coordenadas **E: 66.039.428 m** e **N: 752.636.328 m** com azimute **343° 49' 37"** e distância de **26.28 m** até o vértice **Pt370**, definido pelas coordenadas **E: 66.038.696 m** e **N: 752.638.852 m** com azimute **343° 22' 26"** e distância de **16.53 m** até o vértice **Pt371**, definido pelas coordenadas **E: 66.038.223 m** e **N: 752.640.436 m** com azimute **343° 55' 25"** e distância de **13.22 m** até o vértice **Pt372**, definido pelas coordenadas **E: 66.037.857 m** e **N: 752.641.706 m** com azimute **344° 03' 17"** e distância de **7.28 m** até o vértice **Pt373**, definido pelas coordenadas **E: 66.037.657 m** e **N: 752.642.406 m** com azimute **116° 47' 18"** e distância de **30.97 m** até o vértice **Pt374**, definido pelas coordenadas **E: 66.040.422 m** e **N: 752.641.010 m** com azimute **116° 50' 06"** e distância de **26.58 m** até o vértice **Pt375**, definido pelas coordenadas **E: 66.042.794 m** e **N: 752.639.810 m** com azimute **116° 05' 53"** e distância de **12.07 m** até o vértice **Pt376**, definido pelas coordenadas **E: 66.043.878 m** e **N: 752.639.279 m** com azimute **115° 49' 07"** e distância de **26.77 m** até o vértice **Pt377**, definido pelas coordenadas **E: 66.046.288 m** e **N: 752.638.113 m** com azimute **115° 52' 01"** e distância de **29.00 m** até o vértice **Pt378**, definido pelas coordenadas **E: 66.048.897 m** e **N: 752.636.848 m** com azimute **115° 52' 29"** e distância de **14.85 m** até o vértice **Pt379**, definido pelas coordenadas **E: 66.050.233 m** e **N: 752.636.200 m** com azimute **115° 56' 15"** e distância de **22.86 m** até o vértice **Pt380**, definido pelas coordenadas **E: 66.052.289 m** e **N: 752.635.200 m** com azimute **115° 49' 58"** e distância de **23.80 m** até o vértice **Pt381**, definido pelas coordenadas **E: 66.054.431 m** e **N: 752.634.163 m** com azimute **116° 11' 13"** e distância de **21.69 m** até o vértice **Pt382**, definido pelas coordenadas **E: 66.056.377 m** e **N: 752.633.206 m** com azimute **117° 20' 28"** e distância de **13.87 m** até o vértice **Pt383**, definido pelas coordenadas **E: 66.057.609 m** e **N: 752.632.569 m** com azimute **117° 17' 50"** e distância de **14.00 m** até o vértice **Pt384**, definido pelas coordenadas **E: 66.058.853 m** e **N: 752.631.927 m** com azimute **117° 08' 40"** e distância de **20.34 m** até o vértice **Pt385**, definido pelas coordenadas **E: 66.060.663 m** e **N: 752.630.999 m** com azimute **117° 03' 25"** e distância de **13.54 m** até o vértice **Pt386**, definido pelas coordenadas **E: 66.061.869 m** e **N: 752.630.383 m** com azimute **117° 27' 44"** e distância de **15.14 m** até o vértice **Pt387**, definido pelas coordenadas **E: 66.063.212 m** e **N: 752.629.685 m** com azimute **117° 19' 10"** e distância de **15.62 m** até o vértice **Pt388**, definido pelas

coordenadas **E: 66.064.600 m** e **N: 752.628.968 m** com azimute **106° 11' 53"** e distância de **18.07 m** até o vértice **Pt389**, definido pelas coordenadas **E: 66.066.335 m** e **N: 752.628.464 m** com azimute **100° 43' 09"** e distância de **2.47 m** até o vértice **Pt390**, definido pelas coordenadas **E: 66.066.578 m** e **N: 752.628.418 m** com azimute **102° 30' 18"** e distância de **13.07 m** até o vértice **Pt391**, definido pelas coordenadas **E: 66.067.854 m** e **N: 752.628.135 m** com azimute **96° 38' 41"** e distância de **10.80 m** até o vértice **Pt392**, definido pelas coordenadas **E: 66.068.927 m** e **N: 752.628.010 m** com azimute **96° 52' 09"** e distância de **7.78 m** até o vértice **Pt393**, definido pelas coordenadas **E: 66.069.699 m** e **N: 752.627.917 m** com azimute **94° 10' 32"** e distância de **9.06 m** até o vértice **Pt394**, definido pelas coordenadas **E: 66.070.603 m** e **N: 752.627.851 m** com azimute **94° 19' 20"** e distância de **17.25 m** até o vértice **Pt395**, definido pelas coordenadas **E: 66.072.323 m** e **N: 752.627.721 m** com azimute **89° 09' 04"** e distância de **4.05 m** até o vértice **Pt396**, definido pelas coordenadas **E: 66.072.728 m** e **N: 752.627.727 m** com azimute **87° 46' 13"** e distância de **18.76 m** até o vértice **Pt397**, definido pelas coordenadas **E: 66.074.603 m** e **N: 752.627.800 m** com azimute **87° 47' 18"** e distância de **9.59 m** até o vértice **Pt398**, definido pelas coordenadas **E: 66.075.561 m** e **N: 752.627.837 m** com azimute **88° 23' 16"** e distância de **6.04 m** até o vértice **Pt399**, definido pelas coordenadas **E: 66.076.165 m** e **N: 752.627.854 m** com azimute **90° 19' 27"** e distância de **17.67 m** até o vértice **Pt400**, definido pelas coordenadas **E: 66.077.932 m** e **N: 752.627.844 m** com azimute **80° 04' 13"** e distância de **8.06 m** até o vértice **Pt401**, definido pelas coordenadas **E: 66.078.726 m** e **N: 752.627.983 m** com azimute **81° 22' 55"** e distância de **13.61 m** até o vértice **Pt402**, definido pelas coordenadas **E: 66.080.072 m** e **N: 752.628.187 m** com azimute **79° 54' 30"** e distância de **20.20 m** até o vértice **Pt403**, definido pelas coordenadas **E: 66.082.061 m** e **N: 752.628.541 m** com azimute **67° 24' 47"** e distância de **21.40 m** até o vértice **Pt404**, definido pelas coordenadas **E: 66.084.037 m** e **N: 752.629.363 m** com azimute **60° 08' 28"** e distância de **3.11 m** até o vértice **Pt405**, definido pelas coordenadas **E: 66.084.307 m** e **N: 752.629.518 m** com azimute **62° 47' 49"** e distância de **13.26 m** até o vértice **Pt406**, definido pelas coordenadas **E: 66.085.486 m** e **N: 752.630.124 m** com azimute **51° 48' 19"** e distância de **15.40 m** até o vértice **Pt407**, definido pelas coordenadas **E: 66.086.696 m** e **N: 752.631.076 m** com azimute **43° 45' 56"** e distância de **14.44 m** até o vértice **Pt408**, definido pelas coordenadas **E: 66.087.695 m** e **N: 752.632.119 m** com azimute **43° 28' 45"** e distância de **6.39 m** até o vértice **Pt409**, definido pelas coordenadas **E: 66.088.135 m** e **N: 752.632.583 m** com azimute **38° 41' 56"** e distância de **18.36 m** até o vértice **Pt410**, definido pelas coordenadas **E: 66.089.283 m** e **N: 752.634.016 m** com azimute **22° 35' 23"** e distância de **20.38 m** até o vértice **Pt411**, definido pelas coordenadas **E: 66.090.066 m** e **N: 752.635.898 m** com azimute **6° 11' 55"** e distância de **15.65 m** até o vértice **Pt412**, definido pelas coordenadas **E: 66.090.235 m** e **N: 752.637.454 m** com azimute **2° 03' 23"** e distância de **18.39 m** até o vértice **Pt413**, definido pelas coordenadas **E: 66.090.301 m** e **N: 752.639.292 m** com azimute **2° 14' 59"** e distância de **8.41 m** até o vértice **Pt414**, definido pelas coordenadas **E: 66.090.334 m** e **N: 752.640.132 m** com azimute **357° 10' 42"** e distância de **7.72 m** até o vértice **Pt415**, definido pelas coordenadas **E: 66.090.296 m** e **N: 752.640.903 m** com azimute **357° 44' 53"** e distância de **27.74 m** até o vértice **Pt416**, definido pelas coordenadas **E: 66.090.187 m** e **N: 752.643.675 m** com azimute **358° 03' 29"** e distância de **34.23 m** até o vértice **Pt417**, definido pelas coordenadas **E: 66.090.071 m** e **N: 752.647.096 m** com azimute **357° 27' 23"** e distância de **10.14 m** até o vértice **Pt418**, definido pelas coordenadas **E: 66.090.026 m** e **N: 752.648.109 m** com azimute **90° 42' 14"** e distância de **38.26 m** até o vértice **Pt419**, definido pelas coordenadas **E: 66.093.852 m** e **N: 752.648.062 m** com azimute **81° 52' 12"** e distância de **9.97 m** até o vértice **Pt420**, definido pelas coordenadas **E: 66.094.839 m** e **N: 752.648.203 m** com azimute **77° 58' 19"** e distância de **10.80 m** até o vértice **Pt421**, definido pelas coordenadas **E: 66.095.895 m** e **N: 752.648.428 m** com azimute **62° 26' 50"** e distância de **8.56 m** até o vértice **Pt422**, definido pelas coordenadas **E: 66.096.654 m** e **N: 752.648.824 m** com azimute **57° 38' 44"** e distância de **33.92 m** até o vértice **Pt423**, definido pelas coordenadas **E: 66.099.519 m** e **N: 752.650.639 m** com azimute **57° 10' 17"** e distância de **14.39 m** até o vértice **Pt424**, definido pelas

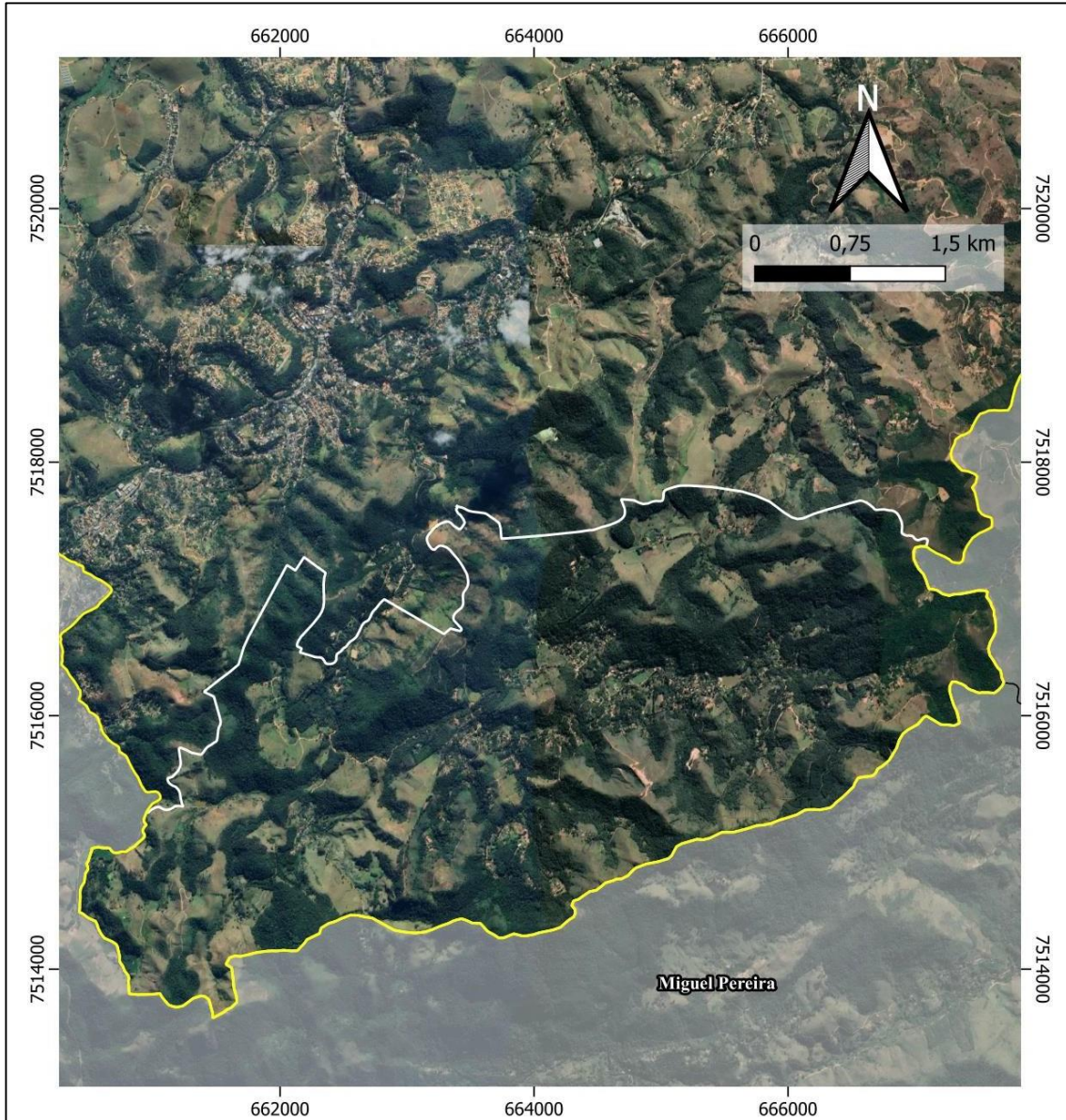
coordenadas **E: 66.100.728 m** e **N: 752.651.419 m** com azimute **56° 32' 55"** e distância de **18.65 m** até o vértice **Pt425**, definido pelas coordenadas **E: 66.102.284 m** e **N: 752.652.447 m** com azimute **57° 02' 11"** e distância de **33.47 m** até o vértice **Pt426**, definido pelas coordenadas **E: 66.105.092 m** e **N: 752.654.268 m** com azimute **40° 50' 22"** e distância de **14.62 m** até o vértice **Pt427**, definido pelas coordenadas **E: 66.106.048 m** e **N: 752.655.374 m** com azimute **28° 15' 14"** e distância de **16.54 m** até o vértice **Pt428**, definido pelas coordenadas **E: 66.106.831 m** e **N: 752.656.831 m** com azimute **10° 16' 33"** e distância de **14.13 m** até o vértice **Pt429**, definido pelas coordenadas **E: 66.107.083 m** e **N: 752.658.221 m** com azimute **359° 47' 29"** e distância de **10.98 m** até o vértice **Pt430**, definido pelas coordenadas **E: 66.107.079 m** e **N: 752.659.319 m** com azimute **0° 02' 30"** e distância de **27.50 m** até o vértice **Pt431**, definido pelas coordenadas **E: 66.107.081 m** e **N: 752.662.069 m** com azimute **75° 42' 42"** e distância de **97.00 m** até o vértice **Pt432**, definido pelas coordenadas **E: 66.116.481 m** e **N: 752.664.463 m** com azimute **76° 43' 42"** e distância de **11.63 m** até o vértice **Pt433**, definido pelas coordenadas **E: 66.117.613 m** e **N: 752.664.730 m** com azimute **77° 37' 30"** e distância de **21.42 m** até o vértice **Pt434**, definido pelas coordenadas **E: 66.119.705 m** e **N: 752.665.189 m** com azimute **77° 59' 11"** e distância de **10.86 m** até o vértice **Pt435**, definido pelas coordenadas **E: 66.120.767 m** e **N: 752.665.415 m** com azimute **76° 53' 09"** e distância de **119.97 m** até o vértice **Pt436**, definido pelas coordenadas **E: 66.132.451 m** e **N: 752.668.137 m** com azimute **75° 27' 11"** e distância de **66.41 m** até o vértice **Pt437**, definido pelas coordenadas **E: 66.138.879 m** e **N: 752.669.805 m** com azimute **75° 02' 08"** e distância de **35.63 m** até o vértice **Pt438**, definido pelas coordenadas **E: 66.142.321 m** e **N: 752.670.725 m** com azimute **76° 29' 22"** e distância de **33.04 m** até o vértice **Pt439**, definido pelas coordenadas **E: 66.145.534 m** e **N: 752.671.497 m** com azimute **76° 11' 49"** e distância de **36.34 m** até o vértice **Pt440**, definido pelas coordenadas **E: 66.149.063 m** e **N: 752.672.364 m** com azimute **76° 01' 07"** e distância de **43.00 m** até o vértice **Pt441**, definido pelas coordenadas **E: 66.153.236 m** e **N: 752.673.403 m** com azimute **74° 20' 07"** e distância de **24.67 m** até o vértice **Pt442**, definido pelas coordenadas **E: 66.155.611 m** e **N: 752.674.069 m** com azimute **73° 59' 46"** e distância de **41.68 m** até o vértice **Pt443**, definido pelas coordenadas **E: 66.159.617 m** e **N: 752.675.218 m** com azimute **74° 52' 57"** e distância de **13.50 m** até o vértice **Pt444**, definido pelas coordenadas **E: 66.160.920 m** e **N: 752.675.570 m** com azimute **75° 06' 45"** e distância de **59.75 m** até o vértice **Pt445**, definido pelas coordenadas **E: 66.166.694 m** e **N: 752.677.105 m** com azimute **75° 22' 53"** e distância de **43.19 m** até o vértice **Pt446**, definido pelas coordenadas **E: 66.170.873 m** e **N: 752.678.195 m** com azimute **79° 03' 34"** e distância de **6.69 m** até o vértice **Pt447**, definido pelas coordenadas **E: 66.171.530 m** e **N: 752.678.322 m** com azimute **78° 37' 36"** e distância de **84.89 m** até o vértice **Pt448**, definido pelas coordenadas **E: 66.179.852 m** e **N: 752.679.996 m** com azimute **78° 55' 21"** e distância de **41.12 m** até o vértice **Pt449**, definido pelas coordenadas **E: 66.183.887 m** e **N: 752.680.786 m** com azimute **78° 45' 41"** e distância de **47.31 m** até o vértice **Pt450**, definido pelas coordenadas **E: 66.188.527 m** e **N: 752.681.708 m** com azimute **114° 14' 54"** e distância de **10.18 m** até o vértice **Pt451**, definido pelas coordenadas **E: 66.189.455 m** e **N: 752.681.290 m** com azimute **112° 47' 43"** e distância de **18.09 m** até o vértice **Pt452**, definido pelas coordenadas **E: 66.191.123 m** e **N: 752.680.589 m** com azimute **111° 06' 49"** e distância de **3.25 m** até o vértice **Pt453**, definido pelas coordenadas **E: 66.191.426 m** e **N: 752.680.472 m** com azimute **108° 10' 35"** e distância de **38.53 m** até o vértice **Pt454**, definido pelas coordenadas **E: 66.195.087 m** e **N: 752.679.270 m** com azimute **95° 23' 37"** e distância de **41.38 m** até o vértice **Pt455**, definido pelas coordenadas **E: 66.199.207 m** e **N: 752.678.881 m** com azimute **85° 34' 35"** e distância de **10.63 m** até o vértice **Pt456**, definido pelas coordenadas **E: 66.200.267 m** e **N: 752.678.963 m** com azimute **85° 34' 39"** e distância de **12.97 m** até o vértice **Pt457**, definido pelas coordenadas **E: 66.201.560 m** e **N: 752.679.063 m** com azimute **73° 40' 21"** e distância de **15.65 m** até o vértice **Pt458**, definido pelas coordenadas **E: 66.203.062 m** e **N: 752.679.503 m** com azimute **59° 50' 13"** e distância de **15.46 m** até o vértice **Pt459**, definido pelas coordenadas **E: 66.204.399 m** e **N: 752.680.280 m** com azimute **48° 07' 50"** e distância de **8.68 m** até

o vértice **Pt460**, definido pelas coordenadas **E: 66.205.045 m** e **N: 752.680.859 m** com azimute **18° 56' 07"** e distância de **8.69 m** até o vértice **Pt461**, definido pelas coordenadas **E: 66.205.327 m** e **N: 752.681.681 m** com azimute **5° 08' 44"** e distância de **8.47 m** até o vértice **Pt462**, definido pelas coordenadas **E: 66.205.403 m** e **N: 752.682.525 m** com azimute **359° 54' 59"** e distância de **6.86 m** até o vértice **Pt463**, definido pelas coordenadas **E: 66.205.402 m** e **N: 752.683.211 m** com azimute **0° 10' 11"** e distância de **16.89 m** até o vértice **Pt464**, definido pelas coordenadas **E: 66.205.407 m** e **N: 752.684.900 m** com azimute **12° 49' 11"** e distância de **11.54 m** até o vértice **Pt465**, definido pelas coordenadas **E: 66.205.663 m** e **N: 752.686.025 m** com azimute **39° 52' 44"** e distância de **12.99 m** até o vértice **Pt466**, definido pelas coordenadas **E: 66.206.496 m** e **N: 752.687.022 m** com azimute **62° 40' 56"** e distância de **20.77 m** até o vértice **Pt467**, definido pelas coordenadas **E: 66.208.341 m** e **N: 752.687.975 m** com azimute **62° 00' 30"** e distância de **27.12 m** até o vértice **Pt468**, definido pelas coordenadas **E: 66.210.736 m** e **N: 752.689.248 m** com azimute **64° 59' 11"** e distância de **10.74 m** até o vértice **Pt469**, definido pelas coordenadas **E: 66.211.709 m** e **N: 752.689.702 m** com azimute **65° 02' 41"** e distância de **55.08 m** até o vértice **Pt470**, definido pelas coordenadas **E: 66.216.703 m** e **N: 752.692.026 m** com azimute **65° 04' 29"** e distância de **31.72 m** até o vértice **Pt471**, definido pelas coordenadas **E: 66.219.580 m** e **N: 752.693.363 m** com azimute **68° 13' 02"** e distância de **28.48 m** até o vértice **Pt472**, definido pelas coordenadas **E: 66.222.225 m** e **N: 752.694.420 m** com azimute **68° 09' 08"** e distância de **57.32 m** até o vértice **Pt473**, definido pelas coordenadas **E: 66.227.545 m** e **N: 752.696.553 m** com azimute **68° 02' 02"** e distância de **16.79 m** até o vértice **Pt474**, definido pelas coordenadas **E: 66.229.102 m** e **N: 752.697.181 m** com azimute **58° 07' 17"** e distância de **28.25 m** até o vértice **Pt475**, definido pelas coordenadas **E: 66.231.501 m** e **N: 752.698.673 m** com azimute **57° 23' 40"** e distância de **46.15 m** até o vértice **Pt476**, definido pelas coordenadas **E: 66.235.389 m** e **N: 752.701.160 m** com azimute **56° 00' 31"** e distância de **15.29 m** até o vértice **Pt477**, definido pelas coordenadas **E: 66.236.657 m** e **N: 752.702.015 m** com azimute **55° 20' 12"** e distância de **2.057 m** até o vértice **Pt478**, definido pelas coordenadas **E: 66.238.349 m** e **N: 752.703.185 m** com azimute **62° 08' 48"** e distância de **32.62 m** até o vértice **Pt479**, definido pelas coordenadas **E: 66.241.233 m** e **N: 752.704.709 m** com azimute **58° 33' 09"** e distância de **24.38 m** até o vértice **Pt480**, definido pelas coordenadas **E: 66.243.313 m** e **N: 752.705.981 m** com azimute **61° 36' 59"** e distância de **1.733 m** até o vértice **Pt481**, definido pelas coordenadas **E: 66.244.838 m** e **N: 752.706.805 m** com azimute **61° 31' 48"** e distância de **20.85 m** até o vértice **Pt482**, definido pelas coordenadas **E: 66.246.671 m** e **N: 752.707.799 m** com azimute **57° 52' 16"** e distância de **5.90 m** até o vértice **Pt483**, definido pelas coordenadas **E: 66.247.171 m** e **N: 752.708.113 m** com azimute **59° 17' 02"** e distância de **12.29 m** até o vértice **Pt484**, definido pelas coordenadas **E: 66.248.228 m** e **N: 752.708.741 m** com azimute **60° 42' 56"** e distância de **14.04 m** até o vértice **Pt485**, definido pelas coordenadas **E: 66.249.453 m** e **N: 752.709.428 m** com azimute **60° 40' 01"** e distância de **22.78 m** até o vértice **Pt486**, definido pelas coordenadas **E: 66.251.439 m** e **N: 752.710.544 m** com azimute **67° 52' 59"** e distância de **31.02 m** até o vértice **Pt487**, definido pelas coordenadas **E: 66.254.313 m** e **N: 752.711.712 m** com azimute **73° 43' 38"** e distância de **36.29 m** até o vértice **Pt488**, definido pelas coordenadas **E: 66.257.797 m** e **N: 752.712.729 m** com azimute **79° 33' 09"** e distância de **10.42 m** até o vértice **Pt489**, definido pelas coordenadas **E: 66.258.822 m** e **N: 752.712.918 m** com azimute **79° 29' 50"** e distância de **35.22 m** até o vértice **Pt490**, definido pelas coordenadas **E: 66.262.285 m** e **N: 752.713.560 m** com azimute **79° 27' 31"** e distância de **39.19 m** até o vértice **Pt491**, definido pelas coordenadas **E: 66.266.138 m** e **N: 752.714.277 m** com azimute **79° 39' 20"** e distância de **10.36 m** até o vértice **Pt492**, definido pelas coordenadas **E: 66.267.157 m** e **N: 752.714.463 m** com azimute **83° 57' 53"** e distância de **41.09 m** até o vértice **Pt493**, definido pelas coordenadas **E: 66.271.243 m** e **N: 752.714.895 m** com azimute **83° 51' 26"** e distância de **22.43 m** até o vértice **Pt494**, definido pelas coordenadas **E: 66.273.473 m** e **N: 752.715.135 m** com azimute **85° 16' 42"** e distância de **3.40 m** até o vértice **Pt495**, definido pelas coordenadas **E: 66.273.812 m** e **N: 752.715.163 m** com azimute **83° 52' 04"** e distância de **26.77 m**

até o vértice **Pt0**, definido pelas coordenadas **E: 66.276.474 m** e **N: 752.715.449 m** com azimute **84° 19' 50"** e distância de **22.17 m** até o vértice **Pt1**, encerrando este perímetro.

Todas as coordenadas aqui descritas estão georreferenciadas ao Sistema Geodésico Brasileiro e encontram-se representadas no Sistema UTM, referenciadas ao Meridiano Central 51 WGr, fuso 23S, tendo como Datum o SIRGAS2000. Todos os azimutes e distâncias, área e perímetro foram calculados no plano de projeção UTM.

BAIRRO PALMARES



BAIRROS DO MUNICÍPIO
DE
PATY DO ALFERES - RJ



BAIRRO: PALMARES

Legenda

- Limite Municipal de Paty do Alferes
- Municípios Vizinhos
- Perímetro do Bairro Palmares

Datum SIRGAS 2000
Projeção UTM - FUSO 23S
Base cartográfica: IBGE (2022)
Elaboração: Thiago Roberto Rivelto da Silva
Elaborado em 2023

DataPaty

MEMORIAL DESCRITIVO PALMARES

Inicia-se a descrição deste perímetro no vértice **Pt1**, definido pelas coordenadas **E: 66.520.868 m** e **N: 751.781.439 m** com azimute **90° 10' 06"** e distância de **10.21 m** até o vértice **Pt2**, definido pelas coordenadas **E: 66.521.889 m** e **N: 751.781.436 m** com azimute **93° 19' 25"** e distância de **8.62 m** até o vértice **Pt3**, definido pelas coordenadas **E: 66.522.750 m** e **N: 751.781.386 m** com azimute **93° 03' 46"** e distância de **22.83 m** até o vértice **Pt4**, definido pelas coordenadas **E: 66.525.030 m** e **N: 751.781.264 m** com azimute **93° 20' 02"** e distância de **149.25 m** até o vértice **Pt5**, definido pelas coordenadas **E: 66.539.930 m** e **N: 751.780.396 m** com azimute **98° 40' 28"** e distância de **242.08 m** até o vértice **Pt6**, definido pelas coordenadas **E: 66.563.861 m** e **N: 751.776.745 m** com azimute **107° 02' 38"** e distância de **115.15 m** até o vértice **Pt7**, definido pelas coordenadas **E: 66.574.870 m** e **N: 751.773.370 m** com azimute **113° 14' 10"** e distância de **115.91 m** até o vértice **Pt8**, definido pelas coordenadas **E: 66.585.521 m** e **N: 751.768.797 m** com azimute **127° 01' 55"** e distância de **141.55 m** até o vértice **Pt9**, definido pelas coordenadas **E: 66.596.821 m** e **N: 751.760.272 m** com azimute **122° 19' 34"** e distância de **73.64 m** até o vértice **Pt10**, definido pelas coordenadas **E: 66.603.044 m** e **N: 751.756.334 m** com azimute **106° 08' 28"** e distância de **45.43 m** até o vértice **Pt11**, definido pelas coordenadas **E: 66.607.408 m** e **N: 751.755.071 m** com azimute **83° 36' 20"** e distância de **44.36 m** até o vértice **Pt12**, definido pelas coordenadas **E: 66.611.816 m** e **N: 751.755.565 m** com azimute **67° 16' 43"** e distância de **94.73 m** até o vértice **Pt13**, definido pelas coordenadas **E: 66.620.554 m** e **N: 751.759.224 m** com azimute **72° 29' 14"** e distância de **112.19 m** até o vértice **Pt14**, definido pelas coordenadas **E: 66.631.253 m** e **N: 751.762.600 m** com azimute **74° 16' 38"** e distância de **238.65 m** até o vértice **Pt15**, definido pelas coordenadas **E: 66.654.225 m** e **N: 751.769.067 m** com azimute **77° 24' 25"** e distância de **26.10 m** até o vértice **Pt16**, definido pelas coordenadas **E: 66.656.772 m** e **N: 751.769.636 m** com azimute **99° 36' 09"** e distância de **22.18 m** até o vértice **Pt17**, definido pelas coordenadas **E: 66.658.959 m** e **N: 751.769.266 m** com azimute **114° 15' 14"** e distância de **33.94 m** até o vértice **Pt18**, definido pelas coordenadas **E: 66.662.053 m** e **N: 751.767.872 m** com azimute **124° 42' 47"** e distância de **30.13 m** até o vértice **Pt19**, definido pelas coordenadas **E: 66.664.530 m** e **N: 751.766.156 m** com azimute **129° 58' 14"** e distância de **22.67 m** até o vértice **Pt20**, definido pelas coordenadas **E: 66.666.267 m** e **N: 751.764.700 m** com azimute **129° 36' 04"** e distância de **11.12 m** até o vértice **Pt21**, definido pelas coordenadas **E: 66.667.124 m** e **N: 751.763.991 m** com azimute **142° 10' 11"** e distância de **11.22 m** até o vértice **Pt22**, definido pelas coordenadas **E: 66.667.812 m** e **N: 751.763.105 m** com azimute **126° 15' 25"** e distância de **9.91 m** até o vértice **Pt23**, definido pelas coordenadas **E: 66.668.611 m** e **N: 751.762.519 m** com azimute **100° 34' 18"** e distância de **12.48 m** até o vértice **Pt24**, definido pelas coordenadas **E: 66.669.838 m** e **N: 751.762.290 m** com azimute **85° 49' 41"** e distância de **25.98 m** até o vértice **Pt25**, definido pelas coordenadas **E: 66.672.429 m** e **N: 751.762.479 m** com azimute **85° 50' 04"** e distância de **26.02 m** até o vértice **Pt26**, definido pelas coordenadas **E: 66.675.024 m** e **N: 751.762.668 m** com azimute **95° 40' 32"** e distância de **16.28 m** até o vértice **Pt27**, definido pelas coordenadas **E: 66.676.644 m** e **N: 751.762.507 m** com azimute **102° 00' 15"** e distância de **29.14 m** até o vértice **Pt28**, definido pelas coordenadas **E: 66.679.494 m** e **N: 751.761.901 m** com azimute **92° 33' 54"** e distância de **20.78 m** até o vértice **Pt29**, definido pelas coordenadas **E: 66.681.570 m** e **N: 751.761.808 m** com azimute **108° 24' 50"** e distância de **25.74 m** até o vértice **Pt30**, definido pelas coordenadas **E: 66.684.012 m** e **N: 751.760.995 m** com azimute **128° 25' 51"** e distância de **25.40 m** até o vértice **Pt31**, definido pelas coordenadas **E: 66.686.002 m** e **N: 751.759.416 m** com azimute **146° 35' 45"** e distância de **27.79 m** até o vértice **Pt32**, definido pelas coordenadas **E: 66.687.532 m** e **N: 751.757.096 m** com azimute **155° 53' 23"** e distância de **18.90 m** até o vértice **Pt33**, definido pelas coordenadas **E: 66.688.304 m** e **N: 751.755.371 m** com azimute **156° 59' 18"** e distância de **26.55 m** até o vértice **Pt34**, definido pelas coordenadas **E: 66.689.342 m** e

N: 751.752.927 m com azimute **169° 12' 17"** e distância de **19.65 m** até o vértice **Pt35**, definido pelas coordenadas **E: 66.689.710 m** e **N: 751.750.997 m** com azimute **173° 37' 45"** e distância de **14.51 m** até o vértice **Pt36**, definido pelas coordenadas **E: 66.689.871 m** e **N: 751.749.555 m** com azimute **184° 06' 16"** e distância de **40.93 m** até o vértice **Pt37**, definido pelas coordenadas **E: 66.689.578 m** e **N: 751.745.472 m** com azimute **185° 01' 27"** e distância de **10.05 m** até o vértice **Pt38**, definido pelas coordenadas **E: 66.689.490 m** e **N: 751.744.471 m** com azimute **151° 00' 30"** e distância de **11.51 m** até o vértice **Pt39**, definido pelas coordenadas **E: 66.690.048 m** e **N: 751.743.464 m** com azimute **120° 38' 32"** e distância de **12.83 m** até o vértice **Pt40**, definido pelas coordenadas **E: 66.691.152 m** e **N: 751.742.810 m** com azimute **112° 29' 31"** e distância de **14.48 m** até o vértice **Pt41**, definido pelas coordenadas **E: 66.692.490 m** e **N: 751.742.256 m** com azimute **104° 30' 55"** e distância de **9.58 m** até o vértice **Pt42**, definido pelas coordenadas **E: 66.693.417 m** e **N: 751.742.016 m** com azimute **89° 18' 43"** e distância de **22.48 m** até o vértice **Pt43**, definido pelas coordenadas **E: 66.695.665 m** e **N: 751.742.043 m** com azimute **95° 25' 46"** e distância de **14.80 m** até o vértice **Pt44**, definido pelas coordenadas **E: 66.697.138 m** e **N: 751.741.903 m** com azimute **111° 12' 52"** e distância de **9.06 m** até o vértice **Pt45**, definido pelas coordenadas **E: 66.697.983 m** e **N: 751.741.575 m** com azimute **130° 13' 58"** e distância de **9.27 m** até o vértice **Pt46**, definido pelas coordenadas **E: 66.698.691 m** e **N: 751.740.976 m** com azimute **146° 24' 11"** e distância de **10.23 m** até o vértice **Pt47**, definido pelas coordenadas **E: 66.699.257 m** e **N: 751.740.124 m** com azimute **137° 45' 35"** e distância de **8.08 m** até o vértice **Pt48**, definido pelas coordenadas **E: 66.699.800 m** e **N: 751.739.526 m** com azimute **125° 16' 21"** e distância de **9.04 m** até o vértice **Pt49**, definido pelas coordenadas **E: 66.700.538 m** e **N: 751.739.004 m** com azimute **113° 29' 30"** e distância de **9.76 m** até o vértice **Pt50**, definido pelas coordenadas **E: 66.701.433 m** e **N: 751.738.615 m** com azimute **103° 32' 13"** e distância de **9.74 m** até o vértice **Pt51**, definido pelas coordenadas **E: 66.702.380 m** e **N: 751.738.387 m** com azimute **79° 20' 10"** e distância de **9.57 m** até o vértice **Pt52**, definido pelas coordenadas **E: 66.703.320 m** e **N: 751.738.564 m** com azimute **69° 08' 25"** e distância de **9.49 m** até o vértice **Pt53**, definido pelas coordenadas **E: 66.704.207 m** e **N: 751.738.902 m** com azimute **70° 39' 43"** e distância de **11.23 m** até o vértice **Pt54**, definido pelas coordenadas **E: 66.705.267 m** e **N: 751.739.274 m** com azimute **73° 46' 04"** e distância de **12.34 m** até o vértice **Pt55**, definido pelas coordenadas **E: 66.706.452 m** e **N: 751.739.619 m** com azimute **83° 42' 22"** e distância de **10.95 m** até o vértice **Pt56**, definido pelas coordenadas **E: 66.707.540 m** e **N: 751.739.739 m** com azimute **99° 58' 40"** e distância de **12.06 m** até o vértice **Pt57**, definido pelas coordenadas **E: 66.708.728 m** e **N: 751.739.530 m** com azimute **127° 54' 16"** e distância de **8.53 m** até o vértice **Pt58**, definido pelas coordenadas **E: 66.709.401 m** e **N: 751.739.006 m** com azimute **150° 05' 52"** e distância de **7.68 m** até o vértice **Pt59**, definido pelas coordenadas **E: 66.709.784 m** e **N: 751.738.340 m** com azimute **173° 52' 25"** e distância de **7.40 m** até o vértice **Pt60**, definido pelas coordenadas **E: 66.709.863 m** e **N: 751.737.604 m** com azimute **191° 26' 11"** e distância de **17.75 m** até o vértice **Pt61**, definido pelas coordenadas **E: 66.709.511 m** e **N: 751.735.864 m** com azimute **196° 22' 37"** e distância de **25.71 m** até o vértice **Pt62**, definido pelas coordenadas **E: 66.708.786 m** e **N: 751.733.397 m** com azimute **271° 57' 52"** e distância de **45.51 m** até o vértice **Pt63**, definido pelas coordenadas **E: 66.704.238 m** e **N: 751.733.553 m** com azimute **255° 26' 03"** e distância de **15.75 m** até o vértice **Pt64**, definido pelas coordenadas **E: 66.702.714 m** e **N: 751.733.157 m** com azimute **255° 33' 19"** e distância de **26.54 m** até o vértice **Pt65**, definido pelas coordenadas **E: 66.700.144 m** e **N: 751.732.495 m** com azimute **203° 15' 02"** e distância de **34.81 m** até o vértice **Pt66**, definido pelas coordenadas **E: 66.698.770 m** e **N: 751.729.297 m** com azimute **177° 04' 30"** e distância de **17.83 m** até o vértice **Pt67**, definido pelas coordenadas **E: 66.698.861 m** e **N: 751.727.516 m** com azimute **176° 59' 36"** e distância de **39.84 m** até o vértice **Pt68**, definido pelas coordenadas **E: 66.699.070 m** e **N: 751.723.537 m** com azimute **157° 16' 60"** e distância de **42.78 m** até o vértice **Pt69**, definido pelas coordenadas **E: 66.700.722 m** e **N: 751.719.591 m** com azimute **151° 02' 43"** e distância de **43.98 m** até o vértice **Pt70**, definido pelas coordenadas **E: 66.702.851 m** e

N: 751.715.743 m com azimute **137° 42' 24"** e distância de **55.25 m** até o vértice **Pt71**, definido pelas coordenadas **E: 66.706.569 m** e **N: 751.711.656 m** com azimute **156° 12' 27"** e distância de **47.25 m** até o vértice **Pt72**, definido pelas coordenadas **E: 66.708.475 m** e **N: 751.707.333 m** com azimute **161° 36' 48"** e distância de **48.85 m** até o vértice **Pt73**, definido pelas coordenadas **E: 66.710.016 m** e **N: 751.702.697 m** com azimute **160° 48' 07"** e distância de **27.31 m** até o vértice **Pt74**, definido pelas coordenadas **E: 66.710.914 m** e **N: 751.700.118 m** com azimute **98° 19' 26"** e distância de **33.85 m** até o vértice **Pt75**, definido pelas coordenadas **E: 66.714.263 m** e **N: 751.699.628 m** com azimute **104° 01' 38"** e distância de **31.15 m** até o vértice **Pt76**, definido pelas coordenadas **E: 66.717.285 m** e **N: 751.698.873 m** com azimute **123° 00' 05"** e distância de **55.37 m** até o vértice **Pt77**, definido pelas coordenadas **E: 66.721.929 m** e **N: 751.695.857 m** com azimute **104° 16' 13"** e distância de **51.64 m** até o vértice **Pt78**, definido pelas coordenadas **E: 66.726.934 m** e **N: 751.694.584 m** com azimute **73° 27' 33"** e distância de **35.02 m** até o vértice **Pt79**, definido pelas coordenadas **E: 66.730.291 m** e **N: 751.695.581 m** com azimute **85° 32' 13"** e distância de **69.52 m** até o vértice **Pt80**, definido pelas coordenadas **E: 66.737.222 m** e **N: 751.696.122 m** com azimute **78° 46' 20"** e distância de **65.74 m** até o vértice **Pt81**, definido pelas coordenadas **E: 66.743.670 m** e **N: 751.697.402 m** com azimute **77° 26' 39"** e distância de **64.58 m** até o vértice **Pt82**, definido pelas coordenadas **E: 66.749.974 m** e **N: 751.698.806 m** com azimute **93° 02' 11"** e distância de **46.06 m** até o vértice **Pt83**, definido pelas coordenadas **E: 66.754.574 m** e **N: 751.698.562 m** com azimute **106° 53' 44"** e distância de **26.84 m** até o vértice **Pt84**, definido pelas coordenadas **E: 66.757.142 m** e **N: 751.697.782 m** com azimute **191° 45' 54"** e distância de **42.23 m** até o vértice **Pt85**, definido pelas coordenadas **E: 66.756.281 m** e **N: 751.693.648 m** com azimute **143° 05' 24"** e distância de **57.28 m** até o vértice **Pt86**, definido pelas coordenadas **E: 66.759.721 m** e **N: 751.689.068 m** com azimute **177° 06' 23"** e distância de **11.89 m** até o vértice **Pt87**, definido pelas coordenadas **E: 66.759.781 m** e **N: 751.687.881 m** com azimute **158° 12' 47"** e distância de **14.66 m** até o vértice **Pt88**, definido pelas coordenadas **E: 66.760.325 m** e **N: 751.686.520 m** com azimute **152° 55' 37"** e distância de **38.85 m** até o vértice **Pt89**, definido pelas coordenadas **E: 66.762.093 m** e **N: 751.683.061 m** com azimute **178° 49' 34"** e distância de **37.59 m** até o vértice **Pt90**, definido pelas coordenadas **E: 66.762.170 m** e **N: 751.679.303 m** com azimute **164° 39' 44"** e distância de **35.23 m** até o vértice **Pt91**, definido pelas coordenadas **E: 66.763.102 m** e **N: 751.675.905 m** com azimute **174° 49' 33"** e distância de **56.11 m** até o vértice **Pt92**, definido pelas coordenadas **E: 66.763.608 m** e **N: 751.670.317 m** com azimute **182° 20' 55"** e distância de **42.95 m** até o vértice **Pt93**, definido pelas coordenadas **E: 66.763.432 m** e **N: 751.666.026 m** com azimute **205° 45' 55"** e distância de **44.86 m** até o vértice **Pt94**, definido pelas coordenadas **E: 66.761.482 m** e **N: 751.661.986 m** com azimute **208° 34' 15"** e distância de **46.13 m** até o vértice **Pt95**, definido pelas coordenadas **E: 66.759.276 m** e **N: 751.657.935 m** com azimute **196° 59' 49"** e distância de **52.92 m** até o vértice **Pt96**, definido pelas coordenadas **E: 66.757.729 m** e **N: 751.652.874 m** com azimute **168° 25' 48"** e distância de **53.15 m** até o vértice **Pt97**, definido pelas coordenadas **E: 66.758.795 m** e **N: 751.647.667 m** com azimute **144° 23' 03"** e distância de **48.53 m** até o vértice **Pt98**, definido pelas coordenadas **E: 66.761.621 m** e **N: 751.643.722 m** com azimute **151° 39' 54"** e distância de **43.15 m** até o vértice **Pt99**, definido pelas coordenadas **E: 66.763.669 m** e **N: 751.639.924 m** com azimute **145° 12' 26"** e distância de **29.69 m** até o vértice **Pt100**, definido pelas coordenadas **E: 66.765.363 m** e **N: 751.637.486 m** com azimute **134° 13' 02"** e distância de **25.88 m** até o vértice **Pt101**, definido pelas coordenadas **E: 66.767.218 m** e **N: 751.635.681 m** com azimute **164° 50' 50"** e distância de **24.52 m** até o vértice **Pt102**, definido pelas coordenadas **E: 66.767.859 m** e **N: 751.633.314 m** com azimute **173° 26' 43"** e distância de **32.15 m** até o vértice **Pt103**, definido pelas coordenadas **E: 66.768.226 m** e **N: 751.630.120 m** com azimute **154° 59' 34"** e distância de **42.77 m** até o vértice **Pt104**, definido pelas coordenadas **E: 66.770.034 m** e **N: 751.626.244 m** com azimute **207° 30' 49"** e distância de **32.69 m** até o vértice **Pt105**, definido pelas coordenadas **E: 66.768.524 m** e **N: 751.623.345 m** com azimute **222° 00' 05"** e distância de **42.31 m** até o vértice **Pt106**, definido pelas

coordenadas **E: 66.765.693 m** e **N: 751.620.201 m** com azimute **233° 30' 07"** e distância de **42.23 m** até o vértice **Pt107**, definido pelas coordenadas **E: 66.762.298 m** e **N: 751.617.689 m** com azimute **277° 02' 52"** e distância de **32.19 m** até o vértice **Pt108**, definido pelas coordenadas **E: 66.759.103 m** e **N: 751.618.084 m** com azimute **274° 52' 17"** e distância de **21.20 m** até o vértice **Pt109**, definido pelas coordenadas **E: 66.756.991 m** e **N: 751.618.264 m** com azimute **267° 56' 16"** e distância de **20.84 m** até o vértice **Pt110**, definido pelas coordenadas **E: 66.754.908 m** e **N: 751.618.189 m** com azimute **272° 56' 54"** e distância de **19.64 m** até o vértice **Pt111**, definido pelas coordenadas **E: 66.752.947 m** e **N: 751.618.290 m** com azimute **261° 08' 11"** e distância de **21.87 m** até o vértice **Pt112**, definido pelas coordenadas **E: 66.750.786 m** e **N: 751.617.953 m** com azimute **283° 09' 31"** e distância de **25.65 m** até o vértice **Pt113**, definido pelas coordenadas **E: 66.748.288 m** e **N: 751.618.537 m** com azimute **295° 15' 07"** e distância de **25.76 m** até o vértice **Pt114**, definido pelas coordenadas **E: 66.745.958 m** e **N: 751.619.636 m** com azimute **287° 05' 40"** e distância de **25.68 m** até o vértice **Pt115**, definido pelas coordenadas **E: 66.743.503 m** e **N: 751.620.391 m** com azimute **299° 02' 34"** e distância de **23.79 m** até o vértice **Pt116**, definido pelas coordenadas **E: 66.741.423 m** e **N: 751.621.546 m** com azimute **314° 46' 51"** e distância de **25.87 m** até o vértice **Pt117**, definido pelas coordenadas **E: 66.739.587 m** e **N: 751.623.368 m** com azimute **301° 10' 19"** e distância de **28.79 m** até o vértice **Pt118**, definido pelas coordenadas **E: 66.737.124 m** e **N: 751.624.858 m** com azimute **290° 15' 29"** e distância de **53.57 m** até o vértice **Pt119**, definido pelas coordenadas **E: 66.732.098 m** e **N: 751.626.713 m** com azimute **267° 55' 10"** e distância de **29.75 m** até o vértice **Pt120**, definido pelas coordenadas **E: 66.729.125 m** e **N: 751.626.605 m** com azimute **208° 04' 43"** e distância de **38.77 m** até o vértice **Pt121**, definido pelas coordenadas **E: 66.727.300 m** e **N: 751.623.184 m** com azimute **179° 47' 43"** e distância de **41.99 m** até o vértice **Pt122**, definido pelas coordenadas **E: 66.727.315 m** e **N: 751.618.985 m** com azimute **164° 51' 21"** e distância de **63.46 m** até o vértice **Pt123**, definido pelas coordenadas **E: 66.728.973 m** e **N: 751.612.859 m** com azimute **161° 58' 36"** e distância de **43.57 m** até o vértice **Pt124**, definido pelas coordenadas **E: 66.730.321 m** e **N: 751.608.716 m** com azimute **155° 10' 52"** e distância de **63.11 m** até o vértice **Pt125**, definido pelas coordenadas **E: 66.732.970 m** e **N: 751.602.988 m** com azimute **167° 27' 25"** e distância de **83.39 m** até o vértice **Pt126**, definido pelas coordenadas **E: 66.734.781 m** e **N: 751.594.848 m** com azimute **178° 31' 41"** e distância de **9.73 m** até o vértice **Pt127**, definido pelas coordenadas **E: 66.734.806 m** e **N: 751.593.875 m** com azimute **245° 57' 35"** e distância de **44.16 m** até o vértice **Pt128**, definido pelas coordenadas **E: 66.730.773 m** e **N: 751.592.076 m** com azimute **277° 31' 19"** e distância de **50.49 m** até o vértice **Pt129**, definido pelas coordenadas **E: 66.725.767 m** e **N: 751.592.737 m** com azimute **270° 35' 41"** e distância de **28.90 m** até o vértice **Pt130**, definido pelas coordenadas **E: 66.722.877 m** e **N: 751.592.767 m** com azimute **276° 26' 29"** e distância de **27.54 m** até o vértice **Pt131**, definido pelas coordenadas **E: 66.720.140 m** e **N: 751.593.076 m** com azimute **301° 00' 18"** e distância de **50.14 m** até o vértice **Pt132**, definido pelas coordenadas **E: 66.715.842 m** e **N: 751.595.659 m** com azimute **300° 34' 17"** e distância de **80.40 m** até o vértice **Pt133**, definido pelas coordenadas **E: 66.708.920 m** e **N: 751.599.748 m** com azimute **240° 18' 56"** e distância de **21.12 m** até o vértice **Pt134**, definido pelas coordenadas **E: 66.707.085 m** e **N: 751.598.702 m** com azimute **221° 40' 06"** e distância de **74.95 m** até o vértice **Pt135**, definido pelas coordenadas **E: 66.702.102 m** e **N: 751.593.103 m** com azimute **240° 37' 38"** e distância de **87.83 m** até o vértice **Pt136**, definido pelas coordenadas **E: 66.694.448 m** e **N: 751.588.795 m** com azimute **231° 52' 56"** e distância de **49.04 m** até o vértice **Pt137**, definido pelas coordenadas **E: 66.690.590 m** e **N: 751.585.768 m** com azimute **211° 25' 40"** e distância de **58.03 m** até o vértice **Pt138**, definido pelas coordenadas **E: 66.687.564 m** e **N: 751.580.816 m** com azimute **198° 14' 20"** e distância de **70.20 m** até o vértice **Pt139**, definido pelas coordenadas **E: 66.685.367 m** e **N: 751.574.149 m** com azimute **211° 33' 23"** e distância de **111.74 m** até o vértice **Pt140**, definido pelas coordenadas **E: 66.679.519 m** e **N: 751.564.627 m** com azimute **229° 10' 26"** e distância de **66.94 m** até o vértice **Pt141**, definido

pelas coordenadas E: 66.674.454 m e N: 751.560.251 m com azimute 239° 28' 34" e distância de 46.25 m até o vértice Pt142, definido pelas coordenadas E: 66.670.470 m e N: 751.557.902 m com azimute 203° 25' 45" e distância de 32.29 m até o vértice Pt143, definido pelas coordenadas E: 66.669.186 m e N: 751.554.939 m com azimute 225° 43' 35" e distância de 31.79 m até o vértice Pt144, definido pelas coordenadas E: 66.666.910 m e N: 751.552.720 m com azimute 257° 52' 18" e distância de 31.03 m até o vértice Pt145, definido pelas coordenadas E: 66.663.876 m e N: 751.552.068 m com azimute 264° 49' 05" e distância de 41.85 m até o vértice Pt146, definido pelas coordenadas E: 66.659.708 m e N: 751.551.690 m com azimute 259° 21' 58" e distância de 46.88 m até o vértice Pt147, definido pelas coordenadas E: 66.655.101 m e N: 751.550.825 m com azimute 211° 19' 15" e distância de 49.52 m até o vértice Pt148, definido pelas coordenadas E: 66.652.527 m e N: 751.546.595 m com azimute 199° 51' 55" e distância de 28.25 m até o vértice Pt149, definido pelas coordenadas E: 66.651.567 m e N: 751.543.938 m com azimute 225° 30' 53" e distância de 67.70 m até o vértice Pt150, definido pelas coordenadas E: 66.646.737 m e N: 751.539.194 m com azimute 226° 54' 26" e distância de 55.67 m até o vértice Pt151, definido pelas coordenadas E: 66.642.672 m e N: 751.535.391 m com azimute 230° 47' 55" e distância de 68.24 m até o vértice Pt152, definido pelas coordenadas E: 66.637.384 m e N: 751.531.078 m com azimute 219° 32' 51" e distância de 21.88 m até o vértice Pt153, definido pelas coordenadas E: 66.635.991 m e N: 751.529.391 m com azimute 232° 40' 14" e distância de 34.17 m até o vértice Pt154, definido pelas coordenadas E: 66.633.274 m e N: 751.527.319 m com azimute 258° 38' 31" e distância de 86.27 m até o vértice Pt155, definido pelas coordenadas E: 66.624.816 m e N: 751.525.620 m com azimute 274° 51' 36" e distância de 43.91 m até o vértice Pt156, definido pelas coordenadas E: 66.620.441 m e N: 751.525.992 m com azimute 267° 27' 21" e distância de 49.11 m até o vértice Pt157, definido pelas coordenadas E: 66.615.535 m e N: 751.525.774 m com azimute 261° 56' 31" e distância de 22.47 m até o vértice Pt158, definido pelas coordenadas E: 66.613.310 m e N: 751.525.459 m com azimute 240° 44' 21" e distância de 72.08 m até o vértice Pt159, definido pelas coordenadas E: 66.607.022 m e N: 751.521.936 m com azimute 251° 04' 54" e distância de 42.35 m até o vértice Pt160, definido pelas coordenadas E: 66.603.016 m e N: 751.520.563 m com azimute 253° 02' 45" e distância de 101.57 m até o vértice Pt161, definido pelas coordenadas E: 66.593.300 m e N: 751.517.601 m com azimute 248° 18' 21" e distância de 69.36 m até o vértice Pt162, definido pelas coordenadas E: 66.586.855 m e N: 751.515.037 m com azimute 256° 51' 59" e distância de 52.50 m até o vértice Pt163, definido pelas coordenadas E: 66.581.742 m e N: 751.513.844 m com azimute 263° 37' 17" e distância de 26.37 m até o vértice Pt164, definido pelas coordenadas E: 66.579.121 m e N: 751.513.551 m com azimute 265° 21' 18" e distância de 38.53 m até o vértice Pt165, definido pelas coordenadas E: 66.575.281 m e N: 751.513.239 m com azimute 252° 10' 06" e distância de 70.90 m até o vértice Pt166, definido pelas coordenadas E: 66.568.532 m e N: 751.511.068 m com azimute 254° 41' 07" e distância de 48.80 m até o vértice Pt167, definido pelas coordenadas E: 66.563.825 m e N: 751.509.779 m com azimute 255° 35' 23" e distância de 70.60 m até o vértice Pt168, definido pelas coordenadas E: 66.556.987 m e N: 751.508.022 m com azimute 269° 30' 17" e distância de 91.37 m até o vértice Pt169, definido pelas coordenadas E: 66.547.850 m e N: 751.507.943 m com azimute 244° 05' 24" e distância de 106.39 m até o vértice Pt170, definido pelas coordenadas E: 66.538.280 m e N: 751.503.294 m com azimute 256° 07' 20" e distância de 52.66 m até o vértice Pt171, definido pelas coordenadas E: 66.533.168 m e N: 751.502.031 m com azimute 275° 18' 59" e distância de 48.03 m até o vértice Pt172, definido pelas coordenadas E: 66.528.386 m e N: 751.502.476 m com azimute 253° 48' 05" e distância de 127.07 m até o vértice Pt173, definido pelas coordenadas E: 66.516.183 m e N: 751.498.931 m com azimute 240° 39' 42" e distância de 45.29 m até o vértice Pt174, definido pelas coordenadas E: 66.512.235 m e N: 751.496.712 m com azimute 208° 25' 20" e distância de 82.80 m até o vértice Pt175, definido pelas coordenadas E: 66.508.294 m e N: 751.489.430 m com azimute 228° 00' 51" e distância de 33.35 m até o vértice

Pt176, definido pelas coordenadas **E: 66.505.815 m** e **N: 751.487.199 m** com azimute **253° 29' 04"** e distância de **83.09 m** até o vértice **Pt177**, definido pelas coordenadas **E: 66.497.849 m** e **N: 751.484.837 m** com azimute **259° 06' 08"** e distância de **96.53 m** até o vértice **Pt178**, definido pelas coordenadas **E: 66.488.370 m** e **N: 751.483.012 m** com azimute **249° 03' 12"** e distância de **88.25 m** até o vértice **Pt179**, definido pelas coordenadas **E: 66.480.128 m** e **N: 751.479.857 m** com azimute **228° 34' 27"** e distância de **47.87 m** até o vértice **Pt180**, definido pelas coordenadas **E: 66.476.539 m** e **N: 751.476.690 m** com azimute **221° 11' 46"** e distância de **37.30 m** até o vértice **Pt181**, definido pelas coordenadas **E: 66.474.082 m** e **N: 751.473.883 m** com azimute **242° 13' 21"** e distância de **56.00 m** até o vértice **Pt182**, definido pelas coordenadas **E: 66.469.127 m** e **N: 751.471.273 m** com azimute **267° 27' 02"** e distância de **42.71 m** até o vértice **Pt183**, definido pelas coordenadas **E: 66.464.860 m** e **N: 751.471.083 m** com azimute **244° 06' 07"** e distância de **24.20 m** até o vértice **Pt184**, definido pelas coordenadas **E: 66.462.683 m** e **N: 751.470.026 m** com azimute **253° 01' 56"** e distância de **27.79 m** até o vértice **Pt185**, definido pelas coordenadas **E: 66.460.025 m** e **N: 751.469.215 m** com azimute **252° 42' 24"** e distância de **41.11 m** até o vértice **Pt186**, definido pelas coordenadas **E: 66.456.100 m** e **N: 751.467.993 m** com azimute **228° 50' 30"** e distância de **49.08 m** até o vértice **Pt187**, definido pelas coordenadas **E: 66.452.405 m** e **N: 751.464.763 m** com azimute **233° 23' 52"** e distância de **43.24 m** até o vértice **Pt188**, definido pelas coordenadas **E: 66.448.934 m** e **N: 751.462.185 m** com azimute **259° 00' 59"** e distância de **53.01 m** até o vértice **Pt189**, definido pelas coordenadas **E: 66.443.730 m** e **N: 751.461.175 m** com azimute **236° 02' 45"** e distância de **54.14 m** até o vértice **Pt190**, definido pelas coordenadas **E: 66.439.239 m** e **N: 751.458.151 m** com azimute **234° 29' 41"** e distância de **53.41 m** até o vértice **Pt191**, definido pelas coordenadas **E: 66.434.891 m** e **N: 751.455.049 m** com azimute **252° 33' 12"** e distância de **39.79 m** até o vértice **Pt192**, definido pelas coordenadas **E: 66.431.095 m** e **N: 751.453.856 m** com azimute **200° 28' 58"** e distância de **39.38 m** até o vértice **Pt193**, definido pelas coordenadas **E: 66.429.717 m** e **N: 751.450.167 m** com azimute **142° 12' 56"** e distância de **42.22 m** até o vértice **Pt194**, definido pelas coordenadas **E: 66.432.304 m** e **N: 751.446.830 m** com azimute **177° 13' 16"** e distância de **30.12 m** até o vértice **Pt195**, definido pelas coordenadas **E: 66.432.450 m** e **N: 751.443.822 m** com azimute **205° 55' 09"** e distância de **30.54 m** até o vértice **Pt196**, definido pelas coordenadas **E: 66.431.115 m** e **N: 751.441.075 m** com azimute **239° 10' 28"** e distância de **36.96 m** até o vértice **Pt197**, definido pelas coordenadas **E: 66.427.941 m** e **N: 751.439.181 m** com azimute **231° 38' 54"** e distância de **23.51 m** até o vértice **Pt198**, definido pelas coordenadas **E: 66.426.097 m** e **N: 751.437.722 m** com azimute **227° 59' 05"** e distância de **69.80 m** até o vértice **Pt199**, definido pelas coordenadas **E: 66.420.911 m** e **N: 751.433.050 m** com azimute **250° 12' 19"** e distância de **62.37 m** até o vértice **Pt200**, definido pelas coordenadas **E: 66.415.043 m** e **N: 751.430.938 m** com azimute **258° 32' 00"** e distância de **114.04 m** até o vértice **Pt201**, definido pelas coordenadas **E: 66.403.867 m** e **N: 751.428.671 m** com azimute **252° 00' 09"** e distância de **45.15 m** até o vértice **Pt202**, definido pelas coordenadas **E: 66.399.573 m** e **N: 751.427.276 m** com azimute **259° 35' 40"** e distância de **51.93 m** até o vértice **Pt203**, definido pelas coordenadas **E: 66.394.465 m** e **N: 751.426.338 m** com azimute **267° 16' 54"** e distância de **37.32 m** até o vértice **Pt204**, definido pelas coordenadas **E: 66.390.737 m** e **N: 751.426.161 m** com azimute **284° 24' 35"** e distância de **68.07 m** até o vértice **Pt205**, definido pelas coordenadas **E: 66.384.144 m** e **N: 751.427.855 m** com azimute **249° 17' 31"** e distância de **43.69 m** até o vértice **Pt206**, definido pelas coordenadas **E: 66.380.057 m** e **N: 751.426.310 m** com azimute **247° 32' 18"** e distância de **42.37 m** até o vértice **Pt207**, definido pelas coordenadas **E: 66.376.141 m** e **N: 751.424.691 m** com azimute **268° 36' 54"** e distância de **38.89 m** até o vértice **Pt208**, definido pelas coordenadas **E: 66.372.253 m** e **N: 751.424.597 m** com azimute **303° 30' 10"** e distância de **44.98 m** até o vértice **Pt209**, definido pelas coordenadas **E: 66.368.502 m** e **N: 751.427.080 m** com azimute **298° 24' 51"** e distância de **58.21 m** até o vértice **Pt210**, definido pelas coordenadas **E: 66.363.382 m** e **N: 751.429.850 m** com azimute **317° 45' 10"** e distância de **84.36 m**

até o vértice **Pt211**, definido pelas coordenadas **E: 66.357.710 m** e **N: 751.436.095 m** com azimute **271° 58' 38"** e distância de **62.32 m** até o vértice **Pt212**, definido pelas coordenadas **E: 66.351.482 m** e **N: 751.436.310 m** com azimute **295° 01' 16"** e distância de **49.13 m** até o vértice **Pt213**, definido pelas coordenadas **E: 66.347.030 m** e **N: 751.438.388 m** com azimute **289° 15' 28"** e distância de **42.05 m** até o vértice **Pt214**, definido pelas coordenadas **E: 66.343.060 m** e **N: 751.439.775 m** com azimute **258° 03' 05"** e distância de **36.42 m** até o vértice **Pt215**, definido pelas coordenadas **E: 66.339.497 m** e **N: 751.439.021 m** com azimute **251° 58' 60"** e distância de **34.66 m** até o vértice **Pt216**, definido pelas coordenadas **E: 66.336.201 m** e **N: 751.437.949 m** com azimute **242° 19' 24"** e distância de **35.50 m** até o vértice **Pt217**, definido pelas coordenadas **E: 66.333.057 m** e **N: 751.436.300 m** com azimute **250° 59' 27"** e distância de **48.91 m** até o vértice **Pt218**, definido pelas coordenadas **E: 66.328.433 m** e **N: 751.434.707 m** com azimute **248° 57' 43"** e distância de **80.42 m** até o vértice **Pt219**, definido pelas coordenadas **E: 66.320.927 m** e **N: 751.431.820 m** com azimute **231° 52' 10"** e distância de **7.27 m** até o vértice **Pt220**, definido pelas coordenadas **E: 66.320.355 m** e **N: 751.431.371 m** com azimute **251° 43' 26"** e distância de **67.28 m** até o vértice **Pt221**, definido pelas coordenadas **E: 66.313.966 m** e **N: 751.429.261 m** com azimute **264° 11' 47"** e distância de **78.42 m** até o vértice **Pt222**, definido pelas coordenadas **E: 66.306.164 m** e **N: 751.428.468 m** com azimute **275° 36' 51"** e distância de **85.76 m** até o vértice **Pt223**, definido pelas coordenadas **E: 66.297.629 m** e **N: 751.429.307 m** com azimute **280° 22' 23"** e distância de **78.20 m** até o vértice **Pt224**, definido pelas coordenadas **E: 66.289.937 m** e **N: 751.430.715 m** com azimute **299° 04' 58"** e distância de **132.86 m** até o vértice **Pt225**, definido pelas coordenadas **E: 66.278.326 m** e **N: 751.437.173 m** com azimute **298° 22' 56"** e distância de **67.55 m** até o vértice **Pt226**, definido pelas coordenadas **E: 66.272.383 m** e **N: 751.440.384 m** com azimute **277° 30' 32"** e distância de **59.08 m** até o vértice **Pt227**, definido pelas coordenadas **E: 66.266.526 m** e **N: 751.441.156 m** com azimute **284° 24' 35"** e distância de **50.59 m** até o vértice **Pt228**, definido pelas coordenadas **E: 66.261.626 m** e **N: 751.442.415 m** com azimute **272° 26' 35"** e distância de **61.47 m** até o vértice **Pt229**, definido pelas coordenadas **E: 66.255.485 m** e **N: 751.442.677 m** com azimute **249° 07' 60"** e distância de **82.88 m** até o vértice **Pt230**, definido pelas coordenadas **E: 66.247.741 m** e **N: 751.439.725 m** com azimute **242° 43' 00"** e distância de **33.18 m** até o vértice **Pt231**, definido pelas coordenadas **E: 66.244.792 m** e **N: 751.438.204 m** com azimute **249° 33' 58"** e distância de **28.01 m** até o vértice **Pt232**, definido pelas coordenadas **E: 66.242.167 m** e **N: 751.437.226 m** com azimute **253° 41' 49"** e distância de **38.08 m** até o vértice **Pt233**, definido pelas coordenadas **E: 66.238.512 m** e **N: 751.436.157 m** com azimute **244° 32' 00"** e distância de **7.70 m** até o vértice **Pt234**, definido pelas coordenadas **E: 66.237.817 m** e **N: 751.435.826 m** com azimute **238° 05' 26"** e distância de **65.16 m** até o vértice **Pt235**, definido pelas coordenadas **E: 66.232.286 m** e **N: 751.432.382 m** com azimute **195° 42' 51"** e distância de **44.23 m** até o vértice **Pt236**, definido pelas coordenadas **E: 66.231.088 m** e **N: 751.428.124 m** com azimute **244° 17' 21"** e distância de **108.59 m** até o vértice **Pt237**, definido pelas coordenadas **E: 66.221.304 m** e **N: 751.423.413 m** com azimute **215° 33' 31"** e distância de **38.28 m** até o vértice **Pt238**, definido pelas coordenadas **E: 66.219.078 m** e **N: 751.420.299 m** com azimute **224° 06' 00"** e distância de **81.49 m** até o vértice **Pt239**, definido pelas coordenadas **E: 66.213.407 m** e **N: 751.414.447 m** com azimute **269° 41' 33"** e distância de **50.32 m** até o vértice **Pt240**, definido pelas coordenadas **E: 66.208.375 m** e **N: 751.414.420 m** com azimute **275° 00' 18"** e distância de **56.97 m** até o vértice **Pt241**, definido pelas coordenadas **E: 66.202.700 m** e **N: 751.414.917 m** com azimute **263° 51' 31"** e distância de **53.19 m** até o vértice **Pt242**, definido pelas coordenadas **E: 66.197.412 m** e **N: 751.414.348 m** com azimute **271° 25' 14"** e distância de **34.69 m** até o vértice **Pt243**, definido pelas coordenadas **E: 66.193.944 m** e **N: 751.414.434 m** com azimute **267° 15' 20"** e distância de **37.38 m** até o vértice **Pt244**, definido pelas coordenadas **E: 66.190.210 m** e **N: 751.414.255 m** com azimute **262° 42' 28"** e distância de **74.37 m** até o vértice **Pt245**, definido pelas coordenadas **E: 66.182.833 m** e **N: 751.413.311 m** com azimute **258° 32' 04"** e distância de

33.96 m até o vértice **Pt246**, definido pelas coordenadas **E: 66.179.505 m** e **N: 751.412.636 m** com azimute **255° 22' 39"** e distância de **31.29 m** até o vértice **Pt247**, definido pelas coordenadas **E: 66.176.477 m** e **N: 751.411.846 m** com azimute **254° 12' 04"** e distância de **19.87 m** até o vértice **Pt248**, definido pelas coordenadas **E: 66.174.565 m** e **N: 751.411.305 m** com azimute **258° 37' 05"** e distância de **59.39 m** até o vértice **Pt249**, definido pelas coordenadas **E: 66.168.743 m** e **N: 751.410.133 m** com azimute **274° 26' 46"** e distância de **43.47 m** até o vértice **Pt250**, definido pelas coordenadas **E: 66.164.409 m** e **N: 751.410.470 m** com azimute **251° 00' 32"** e distância de **42.68 m** até o vértice **Pt251**, definido pelas coordenadas **E: 66.160.373 m** e **N: 751.409.081 m** com azimute **209° 45' 45"** e distância de **60.78 m** até o vértice **Pt252**, definido pelas coordenadas **E: 66.157.356 m** e **N: 751.403.805 m** com azimute **122° 30' 34"** e distância de **54.11 m** até o vértice **Pt253**, definido pelas coordenadas **E: 66.161.919 m** e **N: 751.400.897 m** com azimute **172° 56' 25"** e distância de **96.66 m** até o vértice **Pt254**, definido pelas coordenadas **E: 66.163.107 m** e **N: 751.391.304 m** com azimute **175° 42' 09"** e distância de **57.38 m** até o vértice **Pt255**, definido pelas coordenadas **E: 66.163.537 m** e **N: 751.385.582 m** com azimute **163° 44' 44"** e distância de **74.38 m** até o vértice **Pt256**, definido pelas coordenadas **E: 66.165.619 m** e **N: 751.378.441 m** com azimute **176° 18' 14"** e distância de **46.54 m** até o vértice **Pt257**, definido pelas coordenadas **E: 66.165.919 m** e **N: 751.373.797 m** com azimute **226° 32' 24"** e distância de **62.35 m** até o vértice **Pt258**, definido pelas coordenadas **E: 66.161.393 m** e **N: 751.369.508 m** com azimute **247° 24' 03"** e distância de **31.88 m** até o vértice **Pt259**, definido pelas coordenadas **E: 66.158.450 m** e **N: 751.368.283 m** com azimute **230° 18' 25"** e distância de **36.54 m** até o vértice **Pt260**, definido pelas coordenadas **E: 66.155.638 m** e **N: 751.365.949 m** com azimute **242° 20' 28"** e distância de **97.46 m** até o vértice **Pt261**, definido pelas coordenadas **E: 66.147.006 m** e **N: 751.361.425 m** com azimute **358° 57' 45"** e distância de **38.11 m** até o vértice **Pt262**, definido pelas coordenadas **E: 66.146.937 m** e **N: 751.365.235 m** com azimute **344° 41' 10"** e distância de **111.17 m** até o vértice **Pt263**, definido pelas coordenadas **E: 66.144.001 m** e **N: 751.375.957 m** com azimute **308° 13' 51"** e distância de **39.41 m** até o vértice **Pt264**, definido pelas coordenadas **E: 66.140.905 m** e **N: 751.378.396 m** com azimute **279° 17' 03"** e distância de **31.74 m** até o vértice **Pt265**, definido pelas coordenadas **E: 66.137.773 m** e **N: 751.378.908 m** com azimute **252° 34' 41"** e distância de **66.53 m** até o vértice **Pt266**, definido pelas coordenadas **E: 66.131.425 m** e **N: 751.376.916 m** com azimute **232° 55' 30"** e distância de **96.67 m** até o vértice **Pt267**, definido pelas coordenadas **E: 66.123.712 m** e **N: 751.371.088 m** com azimute **255° 38' 58"** e distância de **34.94 m** até o vértice **Pt268**, definido pelas coordenadas **E: 66.120.327 m** e **N: 751.370.222 m** com azimute **266° 59' 56"** e distância de **23.30 m** até o vértice **Pt269**, definido pelas coordenadas **E: 66.118.000 m** e **N: 751.370.100 m** com azimute **279° 53' 08"** e distância de **24.93 m** até o vértice **Pt270**, definido pelas coordenadas **E: 66.115.544 m** e **N: 751.370.528 m** com azimute **291° 13' 45"** e distância de **36.07 m** até o vértice **Pt271**, definido pelas coordenadas **E: 66.112.182 m** e **N: 751.371.834 m** com azimute **319° 38' 35"** e distância de **77.83 m** até o vértice **Pt272**, definido pelas coordenadas **E: 66.107.142 m** e **N: 751.377.765 m** com azimute **329° 03' 31"** e distância de **34.93 m** até o vértice **Pt273**, definido pelas coordenadas **E: 66.105.346 m** e **N: 751.380.761 m** com azimute **264° 07' 53"** e distância de **53.79 m** até o vértice **Pt274**, definido pelas coordenadas **E: 66.099.995 m** e **N: 751.380.211 m** com azimute **266° 22' 52"** e distância de **31.05 m** até o vértice **Pt275**, definido pelas coordenadas **E: 66.096.896 m** e **N: 751.380.015 m** com azimute **268° 52' 47"** e distância de **85.41 m** até o vértice **Pt276**, definido pelas coordenadas **E: 66.088.357 m** e **N: 751.379.848 m** com azimute **275° 07' 32"** e distância de **70.18 m** até o vértice **Pt277**, definido pelas coordenadas **E: 66.081.367 m** e **N: 751.380.475 m** com azimute **351° 15' 60"** e distância de **30.76 m** até o vértice **Pt278**, definido pelas coordenadas **E: 66.080.900 m** e **N: 751.383.515 m** com azimute **359° 03' 50"** e distância de **30.60 m** até o vértice **Pt279**, definido pelas coordenadas **E: 66.080.850 m** e **N: 751.386.575 m** com azimute **356° 30' 56"** e distância de **40.47 m** até o vértice **Pt280**, definido pelas coordenadas **E: 66.080.604 m** e **N: 751.390.615 m** com azimute **8° 25' 11"** e

distância de **23.49 m** até o vértice **Pt281**, definido pelas coordenadas **E: 66.080.948 m** e **N: 751.392.939 m** com azimute **345° 24' 43"** e distância de **19.89 m** até o vértice **Pt282**, definido pelas coordenadas **E: 66.080.447 m** e **N: 751.394.864 m** com azimute **322° 20' 56"** e distância de **47.82 m** até o vértice **Pt283**, definido pelas coordenadas **E: 66.077.526 m** e **N: 751.398.650 m** com azimute **339° 57' 50"** e distância de **43.46 m** até o vértice **Pt284**, definido pelas coordenadas **E: 66.076.037 m** e **N: 751.402.733 m** com azimute **322° 27' 10"** e distância de **34.18 m** até o vértice **Pt285**, definido pelas coordenadas **E: 66.073.954 m** e **N: 751.405.443 m** com azimute **352° 21' 50"** e distância de **19.19 m** até o vértice **Pt286**, definido pelas coordenadas **E: 66.073.699 m** e **N: 751.407.345 m** com azimute **1° 35' 17"** e distância de **20.93 m** até o vértice **Pt287**, definido pelas coordenadas **E: 66.073.757 m** e **N: 751.409.437 m** com azimute **351° 49' 17"** e distância de **16.73 m** até o vértice **Pt288**, definido pelas coordenadas **E: 66.073.519 m** e **N: 751.411.093 m** com azimute **346° 03' 42"** e distância de **29.81 m** até o vértice **Pt289**, definido pelas coordenadas **E: 66.072.801 m** e **N: 751.413.986 m** com azimute **347° 54' 55"** e distância de **35.54 m** até o vértice **Pt290**, definido pelas coordenadas **E: 66.072.057 m** e **N: 751.417.461 m** com azimute **335° 22' 35"** e distância de **18.74 m** até o vértice **Pt291**, definido pelas coordenadas **E: 66.071.276 m** e **N: 751.419.165 m** com azimute **316° 28' 08"** e distância de **7.72 m** até o vértice **Pt292**, definido pelas coordenadas **E: 66.070.744 m** e **N: 751.419.725 m** com azimute **304° 05' 00"** e distância de **35.96 m** até o vértice **Pt293**, definido pelas coordenadas **E: 66.067.766 m** e **N: 751.421.740 m** com azimute **293° 55' 24"** e distância de **37.16 m** até o vértice **Pt294**, definido pelas coordenadas **E: 66.064.369 m** e **N: 751.423.247 m** com azimute **294° 59' 29"** e distância de **28.50 m** até o vértice **Pt295**, definido pelas coordenadas **E: 66.061.786 m** e **N: 751.424.451 m** com azimute **317° 10' 38"** e distância de **17.12 m** até o vértice **Pt296**, definido pelas coordenadas **E: 66.060.622 m** e **N: 751.425.707 m** com azimute **323° 59' 60"** e distância de **26.22 m** até o vértice **Pt297**, definido pelas coordenadas **E: 66.059.081 m** e **N: 751.427.828 m** com azimute **331° 31' 31"** e distância de **26.97 m** até o vértice **Pt298**, definido pelas coordenadas **E: 66.057.795 m** e **N: 751.430.199 m** com azimute **333° 28' 55"** e distância de **21.86 m** até o vértice **Pt299**, definido pelas coordenadas **E: 66.056.819 m** e **N: 751.432.155 m** com azimute **343° 31' 51"** e distância de **20.28 m** até o vértice **Pt300**, definido pelas coordenadas **E: 66.056.244 m** e **N: 751.434.100 m** com azimute **341° 36' 47"** e distância de **15.09 m** até o vértice **Pt301**, definido pelas coordenadas **E: 66.055.768 m** e **N: 751.435.532 m** com azimute **335° 06' 58"** e distância de **20.58 m** até o vértice **Pt302**, definido pelas coordenadas **E: 66.054.902 m** e **N: 751.437.399 m** com azimute **321° 52' 29"** e distância de **7.03 m** até o vértice **Pt303**, definido pelas coordenadas **E: 66.054.468 m** e **N: 751.437.952 m** com azimute **292° 44' 02"** e distância de **20.08 m** até o vértice **Pt304**, definido pelas coordenadas **E: 66.052.616 m** e **N: 751.438.728 m** com azimute **293° 21' 55"** e distância de **24.84 m** até o vértice **Pt305**, definido pelas coordenadas **E: 66.050.336 m** e **N: 751.439.713 m** com azimute **299° 44' 60"** e distância de **28.25 m** até o vértice **Pt306**, definido pelas coordenadas **E: 66.047.883 m** e **N: 751.441.115 m** com azimute **309° 32' 45"** e distância de **35.04 m** até o vértice **Pt307**, definido pelas coordenadas **E: 66.045.181 m** e **N: 751.443.346 m** com azimute **302° 39' 08"** e distância de **7.04 m** até o vértice **Pt308**, definido pelas coordenadas **E: 66.044.588 m** e **N: 751.443.726 m** com azimute **294° 16' 21"** e distância de **29.85 m** até o vértice **Pt309**, definido pelas coordenadas **E: 66.041.867 m** e **N: 751.444.953 m** com azimute **19° 16' 20"** e distância de **3.03 m** até o vértice **Pt310**, definido pelas coordenadas **E: 66.041.967 m** e **N: 751.445.239 m** com azimute **10° 05' 12"** e distância de **2.11 m** até o vértice **Pt311**, definido pelas coordenadas **E: 66.042.004 m** e **N: 751.445.447 m** com azimute **4° 35' 12"** e distância de **32.01 m** até o vértice **Pt312**, definido pelas coordenadas **E: 66.042.260 m** e **N: 751.448.638 m** com azimute **0° 24' 24"** e distância de **14.09 m** até o vértice **Pt313**, definido pelas coordenadas **E: 66.042.270 m** e **N: 751.450.047 m** com azimute **1° 00' 06"** e distância de **9.15 m** até o vértice **Pt314**, definido pelas coordenadas **E: 66.042.286 m** e **N: 751.450.962 m** com azimute **2° 03' 24"** e distância de **18.11 m** até o vértice **Pt315**, definido pelas coordenadas **E: 66.042.351 m** e **N: 751.452.772 m** com azimute **8° 40' 49"** e distância de **16.50 m** até

o vértice **Pt316**, definido pelas coordenadas **E: 66.042.600 m** e **N: 751.454.403 m** com azimute **2° 39' 47"** e distância de **24.54 m** até o vértice **Pt317**, definido pelas coordenadas **E: 66.042.714 m** e **N: 751.456.854 m** com azimute **358° 39' 29"** e distância de **14.94 m** até o vértice **Pt318**, definido pelas coordenadas **E: 66.042.679 m** e **N: 751.458.348 m** com azimute **354° 35' 35"** e distância de **19.53 m** até o vértice **Pt319**, definido pelas coordenadas **E: 66.042.495 m** e **N: 751.460.292 m** com azimute **8° 53' 32"** e distância de **33.38 m** até o vértice **Pt320**, definido pelas coordenadas **E: 66.043.011 m** e **N: 751.463.590 m** com azimute **20° 43' 25"** e distância de **14.81 m** até o vértice **Pt321**, definido pelas coordenadas **E: 66.043.535 m** e **N: 751.464.975 m** com azimute **32° 49' 10"** e distância de **20.44 m** até o vértice **Pt322**, definido pelas coordenadas **E: 66.044.643 m** e **N: 751.466.693 m** com azimute **34° 23' 55"** e distância de **16.37 m** até o vértice **Pt323**, definido pelas coordenadas **E: 66.045.568 m** e **N: 751.468.044 m** com azimute **18° 08' 14"** e distância de **10.95 m** até o vértice **Pt324**, definido pelas coordenadas **E: 66.045.909 m** e **N: 751.469.085 m** com azimute **9° 01' 23"** e distância de **16.51 m** até o vértice **Pt325**, definido pelas coordenadas **E: 66.046.168 m** e **N: 751.470.716 m** com azimute **5° 49' 12"** e distância de **20.31 m** até o vértice **Pt326**, definido pelas coordenadas **E: 66.046.374 m** e **N: 751.472.737 m** com azimute **9° 09' 54"** e distância de **27.25 m** até o vértice **Pt327**, definido pelas coordenadas **E: 66.046.808 m** e **N: 751.475.427 m** com azimute **23° 48' 29"** e distância de **7.53 m** até o vértice **Pt328**, definido pelas coordenadas **E: 66.047.112 m** e **N: 751.476.116 m** com azimute **32° 07' 37"** e distância de **10.98 m** até o vértice **Pt329**, definido pelas coordenadas **E: 66.047.696 m** e **N: 751.477.046 m** com azimute **33° 00' 26"** e distância de **7.21 m** até o vértice **Pt330**, definido pelas coordenadas **E: 66.048.089 m** e **N: 751.477.651 m** com azimute **33° 41' 24"** e distância de **5.12 m** até o vértice **Pt331**, definido pelas coordenadas **E: 66.048.373 m** e **N: 751.478.077 m** com azimute **35° 31' 01"** e distância de **3.22 m** até o vértice **Pt332**, definido pelas coordenadas **E: 66.048.560 m** e **N: 751.478.339 m** com azimute **16° 48' 59"** e distância de **7.50 m** até o vértice **Pt333**, definido pelas coordenadas **E: 66.048.777 m** e **N: 751.479.057 m** com azimute **353° 08' 21"** e distância de **7.53 m** até o vértice **Pt334**, definido pelas coordenadas **E: 66.048.687 m** e **N: 751.479.805 m** com azimute **351° 56' 33"** e distância de **6.71 m** até o vértice **Pt335**, definido pelas coordenadas **E: 66.048.593 m** e **N: 751.480.469 m** com azimute **341° 59' 56"** e distância de **4.59 m** até o vértice **Pt336**, definido pelas coordenadas **E: 66.048.451 m** e **N: 751.480.906 m** com azimute **341° 41' 44"** e distância de **15.28 m** até o vértice **Pt337**, definido pelas coordenadas **E: 66.047.971 m** e **N: 751.482.357 m** com azimute **338° 21' 29"** e distância de **6.67 m** até o vértice **Pt338**, definido pelas coordenadas **E: 66.047.725 m** e **N: 751.482.977 m** com azimute **357° 29' 15"** e distância de **4.33 m** até o vértice **Pt339**, definido pelas coordenadas **E: 66.047.706 m** e **N: 751.483.410 m** com azimute **30° 55' 26"** e distância de **2.47 m** até o vértice **Pt340**, definido pelas coordenadas **E: 66.047.833 m** e **N: 751.483.622 m** com azimute **47° 41' 42"** e distância de **6.17 m** até o vértice **Pt341**, definido pelas coordenadas **E: 66.048.289 m** e **N: 751.484.037 m** com azimute **28° 56' 27"** e distância de **15.64 m** até o vértice **Pt342**, definido pelas coordenadas **E: 66.049.046 m** e **N: 751.485.406 m** com azimute **18° 02' 08"** e distância de **9.53 m** até o vértice **Pt343**, definido pelas coordenadas **E: 66.049.341 m** e **N: 751.486.312 m** com azimute **19° 43' 33"** e distância de **19.79 m** até o vértice **Pt344**, definido pelas coordenadas **E: 66.050.009 m** e **N: 751.488.175 m** com azimute **12° 48' 27"** e distância de **8.03 m** até o vértice **Pt345**, definido pelas coordenadas **E: 66.050.187 m** e **N: 751.488.958 m** com azimute **16° 58' 58"** e distância de **11.23 m** até o vértice **Pt346**, definido pelas coordenadas **E: 66.050.515 m** e **N: 751.490.032 m** com azimute **17° 57' 25"** e distância de **15.54 m** até o vértice **Pt347**, definido pelas coordenadas **E: 66.050.994 m** e **N: 751.491.510 m** com azimute **2° 55' 06"** e distância de **7.66 m** até o vértice **Pt348**, definido pelas coordenadas **E: 66.051.033 m** e **N: 751.492.275 m** com azimute **66° 35' 43"** e distância de **1.46 m** até o vértice **Pt349**, definido pelas coordenadas **E: 66.051.167 m** e **N: 751.492.333 m** com azimute **29° 25' 27"** e distância de **3.77 m** até o vértice **Pt350**, definido pelas coordenadas **E: 66.051.352 m** e **N: 751.492.661 m** com azimute **25° 19' 55"** e distância de **9.56 m** até o vértice **Pt351**, definido pelas coordenadas **E: 66.051.761 m** e **N: 751.493.525 m** com azimute **3° 35' 31"** e distância de **6.86 m** até

o vértice **Pt352**, definido pelas coordenadas **E: 66.051.804 m** e **N: 751.494.210 m** com azimute **354° 51' 16"** e distância de **6.36 m** até o vértice **Pt353**, definido pelas coordenadas **E: 66.051.747 m** e **N: 751.494.843 m** com azimute **356° 17' 58"** e distância de **2.01 m** até o vértice **Pt354**, definido pelas coordenadas **E: 66.051.734 m** e **N: 751.495.044 m** com azimute **34° 22' 49"** e distância de **2.53 m** até o vértice **Pt355**, definido pelas coordenadas **E: 66.051.877 m** e **N: 751.495.253 m** com azimute **63° 49' 45"** e distância de **1.95 m** até o vértice **Pt356**, definido pelas coordenadas **E: 66.052.052 m** e **N: 751.495.339 m** com azimute **84° 40' 14"** e distância de **2.69 m** até o vértice **Pt357**, definido pelas coordenadas **E: 66.052.320 m** e **N: 751.495.364 m** com azimute **78° 23' 39"** e distância de **33.40 m** até o vértice **Pt358**, definido pelas coordenadas **E: 66.055.592 m** e **N: 751.496.036 m** com azimute **81° 07' 59"** e distância de **9.02 m** até o vértice **Pt359**, definido pelas coordenadas **E: 66.056.483 m** e **N: 751.496.175 m** com azimute **87° 40' 28"** e distância de **7.89 m** até o vértice **Pt360**, definido pelas coordenadas **E: 66.057.271 m** e **N: 751.496.207 m** com azimute **102° 49' 16"** e distância de **16.58 m** até o vértice **Pt361**, definido pelas coordenadas **E: 66.058.888 m** e **N: 751.495.839 m** com azimute **98° 48' 46"** e distância de **15.66 m** até o vértice **Pt362**, definido pelas coordenadas **E: 66.060.436 m** e **N: 751.495.599 m** com azimute **93° 21' 49"** e distância de **11.59 m** até o vértice **Pt363**, definido pelas coordenadas **E: 66.061.593 m** e **N: 751.495.531 m** com azimute **89° 37' 33"** e distância de **18.38 m** até o vértice **Pt364**, definido pelas coordenadas **E: 66.063.431 m** e **N: 751.495.543 m** com azimute **90° 28' 60"** e distância de **13.04 m** até o vértice **Pt365**, definido pelas coordenadas **E: 66.064.735 m** e **N: 751.495.532 m** com azimute **97° 27' 15"** e distância de **4.32 m** até o vértice **Pt366**, definido pelas coordenadas **E: 66.065.163 m** e **N: 751.495.476 m** com azimute **113° 07' 43"** e distância de **5.37 m** até o vértice **Pt367**, definido pelas coordenadas **E: 66.065.657 m** e **N: 751.495.265 m** com azimute **121° 33' 05"** e distância de **3.34 m** até o vértice **Pt368**, definido pelas coordenadas **E: 66.065.942 m** e **N: 751.495.090 m** com azimute **139° 25' 56"** e distância de **5.58 m** até o vértice **Pt369**, definido pelas coordenadas **E: 66.066.305 m** e **N: 751.494.666 m** com azimute **148° 44' 11"** e distância de **10.15 m** até o vértice **Pt370**, definido pelas coordenadas **E: 66.066.832 m** e **N: 751.493.798 m** com azimute **137° 23' 58"** e distância de **12.50 m** até o vértice **Pt371**, definido pelas coordenadas **E: 66.067.678 m** e **N: 751.492.878 m** com azimute **129° 22' 27"** e distância de **9.52 m** até o vértice **Pt372**, definido pelas coordenadas **E: 66.068.414 m** e **N: 751.492.274 m** com azimute **124° 47' 30"** e distância de **5.63 m** até o vértice **Pt373**, definido pelas coordenadas **E: 66.068.876 m** e **N: 751.491.953 m** com azimute **109° 42' 41"** e distância de **7.38 m** até o vértice **Pt374**, definido pelas coordenadas **E: 66.069.571 m** e **N: 751.491.704 m** com azimute **94° 43' 48"** e distância de **14.19 m** até o vértice **Pt375**, definido pelas coordenadas **E: 66.070.985 m** e **N: 751.491.587 m** com azimute **82° 38' 47"** e distância de **15.55 m** até o vértice **Pt376**, definido pelas coordenadas **E: 66.072.527 m** e **N: 751.491.786 m** com azimute **73° 32' 24"** e distância de **27.53 m** até o vértice **Pt377**, definido pelas coordenadas **E: 66.075.167 m** e **N: 751.492.566 m** com azimute **81° 32' 46"** e distância de **6.26 m** até o vértice **Pt378**, definido pelas coordenadas **E: 66.075.786 m** e **N: 751.492.658 m** com azimute **96° 51' 57"** e distância de **12.88 m** até o vértice **Pt379**, definido pelas coordenadas **E: 66.077.065 m** e **N: 751.492.504 m** com azimute **93° 05' 26"** e distância de **8.90 m** até o vértice **Pt380**, definido pelas coordenadas **E: 66.077.954 m** e **N: 751.492.456 m** com azimute **78° 37' 15"** e distância de **8.11 m** até o vértice **Pt381**, definido pelas coordenadas **E: 66.078.749 m** e **N: 751.492.616 m** com azimute **54° 24' 42"** e distância de **7.87 m** até o vértice **Pt382**, definido pelas coordenadas **E: 66.079.389 m** e **N: 751.493.074 m** com azimute **55° 19' 47"** e distância de **20.43 m** até o vértice **Pt383**, definido pelas coordenadas **E: 66.081.069 m** e **N: 751.494.236 m** com azimute **52° 08' 28"** e distância de **15.64 m** até o vértice **Pt384**, definido pelas coordenadas **E: 66.082.304 m** e **N: 751.495.196 m** com azimute **67° 15' 52"** e distância de **9.91 m** até o vértice **Pt385**, definido pelas coordenadas **E: 66.083.218 m** e **N: 751.495.579 m** com azimute **60° 06' 37"** e distância de **16.19 m** até o vértice **Pt386**, definido pelas coordenadas **E: 66.084.622 m** e **N: 751.496.386 m** com azimute **63° 22' 06"** e distância de **11.56 m** até o vértice **Pt387**, definido pelas coordenadas **E: 66.085.655 m** e **N: 751.496.904 m** com azimute **38° 15' 18"** e distância de **15.47 m**

até o vértice **Pt388**, definido pelas coordenadas **E: 66.086.613 m** e **N: 751.498.119 m** com azimute **48° 14' 52"** e distância de **24.46 m** até o vértice **Pt389**, definido pelas coordenadas **E: 66.088.438 m** e **N: 751.499.748 m** com azimute **48° 54' 23"** e distância de **15.78 m** até o vértice **Pt390**, definido pelas coordenadas **E: 66.089.627 m** e **N: 751.500.785 m** com azimute **48° 40' 10"** e distância de **14.92 m** até o vértice **Pt391**, definido pelas coordenadas **E: 66.090.747 m** e **N: 751.501.770 m** com azimute **45° 54' 04"** e distância de **18.44 m** até o vértice **Pt392**, definido pelas coordenadas **E: 66.092.071 m** e **N: 751.503.053 m** com azimute **39° 16' 45"** e distância de **15.89 m** até o vértice **Pt393**, definido pelas coordenadas **E: 66.093.077 m** e **N: 751.504.283 m** com azimute **9° 53' 08"** e distância de **11.13 m** até o vértice **Pt394**, definido pelas coordenadas **E: 66.093.268 m** e **N: 751.505.379 m** com azimute **351° 29' 12"** e distância de **11.42 m** até o vértice **Pt395**, definido pelas coordenadas **E: 66.093.099 m** e **N: 751.506.508 m** com azimute **324° 31' 03"** e distância de **15.69 m** até o vértice **Pt396**, definido pelas coordenadas **E: 66.092.188 m** e **N: 751.507.786 m** com azimute **344° 29' 16"** e distância de **15.44 m** até o vértice **Pt397**, definido pelas coordenadas **E: 66.091.775 m** e **N: 751.509.274 m** com azimute **23° 03' 28"** e distância de **18.72 m** até o vértice **Pt398**, definido pelas coordenadas **E: 66.092.508 m** e **N: 751.510.996 m** com azimute **31° 44' 41"** e distância de **15.85 m** até o vértice **Pt399**, definido pelas coordenadas **E: 66.093.342 m** e **N: 751.512.344 m** com azimute **46° 10' 25"** e distância de **11.39 m** até o vértice **Pt400**, definido pelas coordenadas **E: 66.094.164 m** e **N: 751.513.133 m** com azimute **36° 29' 07"** e distância de **6.26 m** até o vértice **Pt401**, definido pelas coordenadas **E: 66.094.536 m** e **N: 751.513.636 m** com azimute **2° 55' 11"** e distância de **5.50 m** até o vértice **Pt402**, definido pelas coordenadas **E: 66.094.564 m** e **N: 751.514.185 m** com azimute **316° 31' 10"** e distância de **16.00 m** até o vértice **Pt403**, definido pelas coordenadas **E: 66.093.463 m** e **N: 751.515.346 m** com azimute **329° 12' 33"** e distância de **12.50 m** até o vértice **Pt404**, definido pelas coordenadas **E: 66.092.823 m** e **N: 751.516.420 m** com azimute **359° 50' 19"** e distância de **14.20 m** até o vértice **Pt405**, definido pelas coordenadas **E: 66.092.819 m** e **N: 751.517.840 m** com azimute **11° 04' 07"** e distância de **16.77 m** até o vértice **Pt406**, definido pelas coordenadas **E: 66.093.141 m** e **N: 751.519.486 m** com azimute **23° 34' 08"** e distância de **3.25 m** até o vértice **Pt407**, definido pelas coordenadas **E: 66.093.271 m** e **N: 751.519.784 m** com azimute **22° 22' 48"** e distância de **29.23 m** até o vértice **Pt408**, definido pelas coordenadas **E: 66.094.384 m** e **N: 751.522.487 m** com azimute **22° 14' 08"** e distância de **14.22 m** até o vértice **Pt409**, definido pelas coordenadas **E: 66.094.922 m** e **N: 751.523.803 m** com azimute **111° 59' 01"** e distância de **8.17 m** até o vértice **Pt410**, definido pelas coordenadas **E: 66.095.680 m** e **N: 751.523.497 m** com azimute **85° 40' 16"** e distância de **5.03 m** até o vértice **Pt411**, definido pelas coordenadas **E: 66.096.182 m** e **N: 751.523.535 m** com azimute **56° 54' 40"** e distância de **7.40 m** até o vértice **Pt412**, definido pelas coordenadas **E: 66.096.802 m** e **N: 751.523.939 m** com azimute **44° 12' 29"** e distância de **12.28 m** até o vértice **Pt413**, definido pelas coordenadas **E: 66.097.658 m** e **N: 751.524.819 m** com azimute **45° 16' 38"** e distância de **10.23 m** até o vértice **Pt414**, definido pelas coordenadas **E: 66.098.385 m** e **N: 751.525.539 m** com azimute **57° 03' 11"** e distância de **19.03 m** até o vértice **Pt415**, definido pelas coordenadas **E: 66.099.982 m** e **N: 751.526.574 m** com azimute **65° 39' 17"** e distância de **20.67 m** até o vértice **Pt416**, definido pelas coordenadas **E: 66.101.865 m** e **N: 751.527.426 m** com azimute **69° 22' 00"** e distância de **11.29 m** até o vértice **Pt417**, definido pelas coordenadas **E: 66.102.922 m** e **N: 751.527.824 m** com azimute **82° 10' 27"** e distância de **13.59 m** até o vértice **Pt418**, definido pelas coordenadas **E: 66.104.268 m** e **N: 751.528.009 m** com azimute **107° 20' 58"** e distância de **15.19 m** até o vértice **Pt419**, definido pelas coordenadas **E: 66.105.718 m** e **N: 751.527.556 m** com azimute **122° 44' 37"** e distância de **16.45 m** até o vértice **Pt420**, definido pelas coordenadas **E: 66.107.102 m** e **N: 751.526.666 m** com azimute **116° 34' 44"** e distância de **18.53 m** até o vértice **Pt421**, definido pelas coordenadas **E: 66.108.759 m** e **N: 751.525.837 m** com azimute **101° 03' 09"** e distância de **16.59 m** até o vértice **Pt422**, definido pelas coordenadas **E: 66.110.387 m** e **N: 751.525.519 m** com azimute **81° 59' 41"** e distância de **16.23 m** até o vértice **Pt423**, definido pelas coordenadas **E: 66.111.994 m** e **N: 751.525.745 m** com azimute **71° 22' 51"** e

distância de **19.67 m** até o vértice **Pt424**, definido pelas coordenadas **E: 66.113.858 m** e **N: 751.526.373 m** com azimute **64° 40' 33"** e distância de **8.67 m** até o vértice **Pt425**, definido pelas coordenadas **E: 66.114.642 m** e **N: 751.526.744 m** com azimute **63° 07' 27"** e distância de **9.07 m** até o vértice **Pt426**, definido pelas coordenadas **E: 66.115.451 m** e **N: 751.527.154 m** com azimute **51° 08' 21"** e distância de **16.46 m** até o vértice **Pt427**, definido pelas coordenadas **E: 66.116.733 m** e **N: 751.528.187 m** com azimute **71° 25' 07"** e distância de **12.36 m** até o vértice **Pt428**, definido pelas coordenadas **E: 66.117.905 m** e **N: 751.528.581 m** com azimute **82° 41' 52"** e distância de **12.82 m** até o vértice **Pt429**, definido pelas coordenadas **E: 66.119.177 m** e **N: 751.528.744 m** com azimute **90° 48' 52"** e distância de **6.33 m** até o vértice **Pt430**, definido pelas coordenadas **E: 66.119.810 m** e **N: 751.528.735 m** com azimute **90° 31' 13"** e distância de **8.81 m** até o vértice **Pt431**, definido pelas coordenadas **E: 66.120.691 m** e **N: 751.528.727 m** com azimute **98° 11' 25"** e distância de **12.14 m** até o vértice **Pt432**, definido pelas coordenadas **E: 66.121.893 m** e **N: 751.528.554 m** com azimute **98° 18' 59"** e distância de **20.88 m** até o vértice **Pt433**, definido pelas coordenadas **E: 66.123.959 m** e **N: 751.528.252 m** com azimute **329° 34' 58"** e distância de **22.30 m** até o vértice **Pt434**, definido pelas coordenadas **E: 66.122.830 m** e **N: 751.530.175 m** com azimute **347° 30' 17"** e distância de **16.69 m** até o vértice **Pt435**, definido pelas coordenadas **E: 66.122.469 m** e **N: 751.531.804 m** com azimute **346° 25' 01"** e distância de **15.33 m** até o vértice **Pt436**, definido pelas coordenadas **E: 66.122.109 m** e **N: 751.533.294 m** com azimute **344° 41' 46"** e distância de **10.31 m** até o vértice **Pt437**, definido pelas coordenadas **E: 66.121.837 m** e **N: 751.534.288 m** com azimute **351° 30' 14"** e distância de **8.19 m** até o vértice **Pt438**, definido pelas coordenadas **E: 66.121.716 m** e **N: 751.535.098 m** com azimute **350° 36' 58"** e distância de **18.03 m** até o vértice **Pt439**, definido pelas coordenadas **E: 66.121.422 m** e **N: 751.536.877 m** com azimute **352° 24' 19"** e distância de **9.53 m** até o vértice **Pt440**, definido pelas coordenadas **E: 66.121.296 m** e **N: 751.537.822 m** com azimute **347° 02' 02"** e distância de **13.50 m** até o vértice **Pt441**, definido pelas coordenadas **E: 66.120.993 m** e **N: 751.539.138 m** com azimute **349° 52' 15"** e distância de **4.38 m** até o vértice **Pt442**, definido pelas coordenadas **E: 66.120.916 m** e **N: 751.539.569 m** com azimute **335° 57' 42"** e distância de **16.13 m** até o vértice **Pt443**, definido pelas coordenadas **E: 66.120.259 m** e **N: 751.541.042 m** com azimute **323° 15' 23"** e distância de **14.53 m** até o vértice **Pt444**, definido pelas coordenadas **E: 66.119.390 m** e **N: 751.542.206 m** com azimute **315° 13' 15"** e distância de **22.01 m** até o vértice **Pt445**, definido pelas coordenadas **E: 66.117.840 m** e **N: 751.543.768 m** com azimute **292° 55' 53"** e distância de **28.72 m** até o vértice **Pt446**, definido pelas coordenadas **E: 66.115.195 m** e **N: 751.544.887 m** com azimute **303° 45' 14"** e distância de **22.37 m** até o vértice **Pt447**, definido pelas coordenadas **E: 66.113.335 m** e **N: 751.546.130 m** com azimute **317° 25' 05"** e distância de **15.25 m** até o vértice **Pt448**, definido pelas coordenadas **E: 66.112.303 m** e **N: 751.547.253 m** com azimute **329° 47' 54"** e distância de **9.80 m** até o vértice **Pt449**, definido pelas coordenadas **E: 66.111.810 m** e **N: 751.548.100 m** com azimute **343° 21' 30"** e distância de **13.34 m** até o vértice **Pt450**, definido pelas coordenadas **E: 66.111.428 m** e **N: 751.549.378 m** com azimute **6° 01' 17"** e distância de **9.72 m** até o vértice **Pt451**, definido pelas coordenadas **E: 66.111.530 m** e **N: 751.550.345 m** com azimute **52° 43' 19"** e distância de **10.95 m** até o vértice **Pt452**, definido pelas coordenadas **E: 66.112.401 m** e **N: 751.551.008 m** com azimute **84° 29' 32"** e distância de **12.09 m** até o vértice **Pt453**, definido pelas coordenadas **E: 66.113.604 m** e **N: 751.551.124 m** com azimute **71° 23' 05"** e distância de **16.07 m** até o vértice **Pt454**, definido pelas coordenadas **E: 66.115.127 m** e **N: 751.551.637 m** com azimute **45° 24' 55"** e distância de **21.47 m** até o vértice **Pt455**, definido pelas coordenadas **E: 66.116.656 m** e **N: 751.553.144 m** com azimute **42° 34' 35"** e distância de **24.58 m** até o vértice **Pt456**, definido pelas coordenadas **E: 66.118.319 m** e **N: 751.554.954 m** com azimute **40° 33' 29"** e distância de **23.01 m** até o vértice **Pt457**, definido pelas coordenadas **E: 66.119.815 m** e **N: 751.556.702 m** com azimute **25° 37' 55"** e distância de **6.87 m** até o vértice **Pt458**, definido pelas coordenadas **E: 66.120.112 m** e **N: 751.557.321 m** com azimute **24° 25' 33"** e distância de **23.72 m** até o vértice **Pt459**, definido pelas

coordenadas **E: 66.121.093 m** e **N: 751.559.481 m** com azimute **18° 58' 55"** e distância de **7.29 m** até o vértice **Pt460**, definido pelas coordenadas **E: 66.121.330 m** e **N: 751.560.170 m** com azimute **18° 10' 54"** e distância de **11.44 m** até o vértice **Pt461**, definido pelas coordenadas **E: 66.121.687 m** e **N: 751.561.257 m** com azimute **3° 27' 44"** e distância de **14.41 m** até o vértice **Pt462**, definido pelas coordenadas **E: 66.121.774 m** e **N: 751.562.695 m** com azimute **355° 47' 20"** e distância de **15.93 m** até o vértice **Pt463**, definido pelas coordenadas **E: 66.121.657 m** e **N: 751.564.284 m** com azimute **349° 42' 02"** e distância de **9.68 m** até o vértice **Pt464**, definido pelas coordenadas **E: 66.121.484 m** e **N: 751.565.236 m** com azimute **352° 35' 47"** e distância de **28.33 m** até o vértice **Pt465**, definido pelas coordenadas **E: 66.121.119 m** e **N: 751.568.045 m** com azimute **352° 19' 52"** e distância de **19.86 m** até o vértice **Pt466**, definido pelas coordenadas **E: 66.120.854 m** e **N: 751.570.013 m** com azimute **352° 07' 26"** e distância de **13.72 m** até o vértice **Pt467**, definido pelas coordenadas **E: 66.120.666 m** e **N: 751.571.372 m** com azimute **350° 55' 32"** e distância de **14.33 m** até o vértice **Pt468**, definido pelas coordenadas **E: 66.120.440 m** e **N: 751.572.787 m** com azimute **356° 29' 19"** e distância de **8.82 m** até o vértice **Pt469**, definido pelas coordenadas **E: 66.120.386 m** e **N: 751.573.667 m** com azimute **29° 08' 53"** e distância de **8.93 m** até o vértice **Pt470**, definido pelas coordenadas **E: 66.120.821 m** e **N: 751.574.447 m** com azimute **78° 49' 20"** e distância de **6.81 m** até o vértice **Pt471**, definido pelas coordenadas **E: 66.121.489 m** e **N: 751.574.579 m** com azimute **100° 18' 17"** e distância de **7.16 m** até o vértice **Pt472**, definido pelas coordenadas **E: 66.122.193 m** e **N: 751.574.451 m** com azimute **111° 55' 52"** e distância de **44.28 m** até o vértice **Pt473**, definido pelas coordenadas **E: 66.126.301 m** e **N: 751.572.797 m** com azimute **116° 52' 36"** e distância de **13.98 m** até o vértice **Pt474**, definido pelas coordenadas **E: 66.127.548 m** e **N: 751.572.165 m** com azimute **118° 21' 33"** e distância de **31.85 m** até o vértice **Pt475**, definido pelas coordenadas **E: 66.130.351 m** e **N: 751.570.652 m** com azimute **100° 17' 02"** e distância de **26.83 m** até o vértice **Pt476**, definido pelas coordenadas **E: 66.132.991 m** e **N: 751.570.173 m** com azimute **101° 46' 22"** e distância de **10.44 m** até o vértice **Pt477**, definido pelas coordenadas **E: 66.134.013 m** e **N: 751.569.960 m** com azimute **103° 28' 19"** e distância de **25.37 m** até o vértice **Pt478**, definido pelas coordenadas **E: 66.136.480 m** e **N: 751.569.369 m** com azimute **90° 04' 46"** e distância de **14.44 m** até o vértice **Pt479**, definido pelas coordenadas **E: 66.137.924 m** e **N: 751.569.367 m** com azimute **50° 39' 39"** e distância de **9.75 m** até o vértice **Pt480**, definido pelas coordenadas **E: 66.138.678 m** e **N: 751.569.985 m** com azimute **38° 36' 22"** e distância de **11.68 m** até o vértice **Pt481**, definido pelas coordenadas **E: 66.139.407 m** e **N: 751.570.898 m** com azimute **34° 49' 18"** e distância de **30.05 m** até o vértice **Pt482**, definido pelas coordenadas **E: 66.141.123 m** e **N: 751.573.365 m** com azimute **41° 00' 43"** e distância de **13.01 m** até o vértice **Pt483**, definido pelas coordenadas **E: 66.141.977 m** e **N: 751.574.347 m** com azimute **45° 23' 21"** e distância de **9.37 m** até o vértice **Pt484**, definido pelas coordenadas **E: 66.142.644 m** e **N: 751.575.005 m** com azimute **46° 56' 44"** e distância de **6.66 m** até o vértice **Pt485**, definido pelas coordenadas **E: 66.143.131 m** e **N: 751.575.460 m** com azimute **57° 12' 27"** e distância de **3.01 m** até o vértice **Pt486**, definido pelas coordenadas **E: 66.143.384 m** e **N: 751.575.623 m** com azimute **57° 49' 06"** e distância de **8.96 m** até o vértice **Pt487**, definido pelas coordenadas **E: 66.144.142 m** e **N: 751.576.100 m** com azimute **60° 29' 54"** e distância de **7.59 m** até o vértice **Pt488**, definido pelas coordenadas **E: 66.144.803 m** e **N: 751.576.474 m** com azimute **62° 59' 35"** e distância de **6.96 m** até o vértice **Pt489**, definido pelas coordenadas **E: 66.145.423 m** e **N: 751.576.790 m** com azimute **57° 25' 06"** e distância de **7.17 m** até o vértice **Pt490**, definido pelas coordenadas **E: 66.146.027 m** e **N: 751.577.176 m** com azimute **54° 47' 32"** e distância de **11.31 m** até o vértice **Pt491**, definido pelas coordenadas **E: 66.146.951 m** e **N: 751.577.828 m** com azimute **53° 00' 38"** e distância de **16.29 m** até o vértice **Pt492**, definido pelas coordenadas **E: 66.148.252 m** e **N: 751.578.808 m** com azimute **64° 25' 22"** e distância de **12.97 m** até o vértice **Pt493**, definido pelas coordenadas **E: 66.149.422 m** e **N: 751.579.368 m** com azimute **39° 06' 33"** e distância de **12.75 m** até o vértice **Pt494**, definido pelas coordenadas **E: 66.150.226 m** e **N: 751.580.357 m** com azimute

12° 20' 24" e distância de 17.13 m até o vértice Pt495, definido pelas coordenadas E: 66.150.592 m e N: 751.582.030 m com azimute 6° 37' 27" e distância de 32.77 m até o vértice Pt496, definido pelas coordenadas E: 66.150.970 m e N: 751.585.285 m com azimute 5° 35' 15" e distância de 32.87 m até o vértice Pt497, definido pelas coordenadas E: 66.151.290 m e N: 751.588.556 m com azimute 13° 09' 27" e distância de 22.93 m até o vértice Pt498, definido pelas coordenadas E: 66.151.812 m e N: 751.590.789 m com azimute 29° 05' 02" e distância de 20.96 m até o vértice Pt499, definido pelas coordenadas E: 66.152.831 m e N: 751.592.621 m com azimute 11° 16' 53" e distância de 23.62 m até o vértice Pt500, definido pelas coordenadas E: 66.153.293 m e N: 751.594.937 m com azimute 347° 59' 17" e distância de 22.25 m até o vértice Pt501, definido pelas coordenadas E: 66.152.830 m e N: 751.597.113 m com azimute 347° 32' 01" e distância de 15.94 m até o vértice Pt502, definido pelas coordenadas E: 66.152.486 m e N: 751.598.669 m com azimute 344° 19' 00" e distância de 36.03 m até o vértice Pt503, definido pelas coordenadas E: 66.151.512 m e N: 751.602.138 m com azimute 344° 10' 45" e distância de 10.75 m até o vértice Pt504, definido pelas coordenadas E: 66.151.219 m e N: 751.603.172 m com azimute 344° 14' 28" e distância de 31.63 m até o vértice Pt505, definido pelas coordenadas E: 66.150.360 m e N: 751.606.216 m com azimute 344° 06' 27" e distância de 40.13 m até o vértice Pt506, definido pelas coordenadas E: 66.149.261 m e N: 751.610.076 m com azimute 344° 35' 48" e distância de 29.18 m até o vértice Pt507, definido pelas coordenadas E: 66.148.486 m e N: 751.612.889 m com azimute 343° 38' 36" e distância de 21.63 m até o vértice Pt508, definido pelas coordenadas E: 66.147.877 m e N: 751.614.964 m com azimute 295° 49' 31" e distância de 86.24 m até o vértice Pt509, definido pelas coordenadas E: 66.140.114 m e N: 751.618.721 m com azimute 51° 36' 32" e distância de 134.18 m até o vértice Pt510, definido pelas coordenadas E: 66.150.631 m e N: 751.627.054 m com azimute 51° 47' 33" e distância de 18.59 m até o vértice Pt511, definido pelas coordenadas E: 66.152.092 m e N: 751.628.204 m com azimute 53° 18' 16" e distância de 20.37 m até o vértice Pt512, definido pelas coordenadas E: 66.153.725 m e N: 751.629.421 m com azimute 53° 20' 20" e distância de 28.52 m até o vértice Pt513, definido pelas coordenadas E: 66.156.013 m e N: 751.631.124 m com azimute 53° 21' 13" e distância de 26.14 m até o vértice Pt514, definido pelas coordenadas E: 66.158.110 m e N: 751.632.684 m com azimute 53° 25' 07" e distância de 23.04 m até o vértice Pt515, definido pelas coordenadas E: 66.159.960 m e N: 751.634.057 m com azimute 49° 36' 19" e distância de 96.61 m até o vértice Pt516, definido pelas coordenadas E: 66.167.318 m e N: 751.640.318 m com azimute 16° 46' 18" e distância de 106.98 m até o vértice Pt517, definido pelas coordenadas E: 66.170.405 m e N: 751.650.561 m com azimute 16° 46' 07" e distância de 35.67 m até o vértice Pt518, definido pelas coordenadas E: 66.171.434 m e N: 751.653.976 m com azimute 24° 25' 29" e distância de 95.67 m até o vértice Pt519, definido pelas coordenadas E: 66.175.390 m e N: 751.662.687 m com azimute 28° 10' 32" e distância de 63.18 m até o vértice Pt520, definido pelas coordenadas E: 66.178.373 m e N: 751.668.256 m com azimute 28° 04' 35" e distância de 85.80 m até o vértice Pt521, definido pelas coordenadas E: 66.182.411 m e N: 751.675.826 m com azimute 28° 10' 33" e distância de 287.35 m até o vértice Pt522, definido pelas coordenadas E: 66.195.979 m e N: 751.701.156 m com azimute 28° 17' 28" e distância de 200.00 m até o vértice Pt523, definido pelas coordenadas E: 66.205.458 m e N: 751.718.767 m com azimute 123° 07' 39" e distância de 78.81 m até o vértice Pt524, definido pelas coordenadas E: 66.212.058 m e N: 751.714.460 m com azimute 32° 59' 08" e distância de 125.62 m até o vértice Pt525, definido pelas coordenadas E: 66.218.897 m e N: 751.724.997 m com azimute 126° 09' 28" e distância de 204.98 m até o vértice Pt526, definido pelas coordenadas E: 66.235.447 m e N: 751.712.903 m com azimute 134° 50' 33" e distância de 5.15 m até o vértice Pt527, definido pelas coordenadas E: 66.235.812 m e N: 751.712.540 m com azimute 194° 46' 32" e distância de 40.03 m até o vértice Pt528, definido pelas coordenadas E: 66.234.791 m e N: 751.708.669 m com azimute 185° 29' 11" e distância de 37.13 m até o vértice Pt529, definido pelas coordenadas E: 66.234.436 m e N: 751.704.973 m com azimute 185° 16' 23" e distância de 11.21 m até o vértice Pt530, definido

pelas coordenadas E: 66.234.333 m e N: 751.703.857 m com azimute 179° 43' 57" e distância de 17.14 m até o vértice Pt531, definido pelas coordenadas E: 66.234.341 m e N: 751.702.143 m com azimute 179° 13' 21" e distância de 11.79 m até o vértice Pt532, definido pelas coordenadas E: 66.234.357 m e N: 751.700.964 m com azimute 178° 41' 29" e distância de 9.63 m até o vértice Pt533, definido pelas coordenadas E: 66.234.379 m e N: 751.700.001 m com azimute 178° 54' 32" e distância de 12.60 m até o vértice Pt534, definido pelas coordenadas E: 66.234.403 m e N: 751.698.741 m com azimute 178° 42' 46" e distância de 12.46 m até o vértice Pt535, definido pelas coordenadas E: 66.234.431 m e N: 751.697.495 m com azimute 177° 56' 48" e distância de 15.35 m até o vértice Pt536, definido pelas coordenadas E: 66.234.486 m e N: 751.695.961 m com azimute 177° 49' 11" e distância de 16.82 m até o vértice Pt537, definido pelas coordenadas E: 66.234.550 m e N: 751.694.280 m com azimute 179° 22' 30" e distância de 13.75 m até o vértice Pt538, definido pelas coordenadas E: 66.234.565 m e N: 751.692.905 m com azimute 179° 09' 31" e distância de 36.09 m até o vértice Pt539, definido pelas coordenadas E: 66.234.618 m e N: 751.689.296 m com azimute 188° 24' 05" e distância de 40.93 m até o vértice Pt540, definido pelas coordenadas E: 66.234.020 m e N: 751.685.247 m com azimute 199° 43' 18" e distância de 34.08 m até o vértice Pt541, definido pelas coordenadas E: 66.232.870 m e N: 751.682.039 m com azimute 209° 50' 45" e distância de 35.87 m até o vértice Pt542, definido pelas coordenadas E: 66.231.085 m e N: 751.678.928 m com azimute 218° 11' 32" e distância de 31.20 m até o vértice Pt543, definido pelas coordenadas E: 66.229.156 m e N: 751.676.476 m com azimute 218° 12' 53" e distância de 45.84 m até o vértice Pt544, definido pelas coordenadas E: 66.226.320 m e N: 751.672.874 m com azimute 222° 28' 46" e distância de 27.17 m até o vértice Pt545, definido pelas coordenadas E: 66.224.485 m e N: 751.670.870 m com azimute 222° 28' 47" e distância de 36.66 m até o vértice Pt546, definido pelas coordenadas E: 66.222.009 m e N: 751.668.166 m com azimute 222° 35' 03" e distância de 21.98 m até o vértice Pt547, definido pelas coordenadas E: 66.220.522 m e N: 751.666.548 m com azimute 222° 41' 42" e distância de 35.69 m até o vértice Pt548, definido pelas coordenadas E: 66.218.102 m e N: 751.663.925 m com azimute 222° 32' 10" e distância de 24.67 m até o vértice Pt549, definido pelas coordenadas E: 66.216.434 m e N: 751.662.107 m com azimute 216° 01' 39" e distância de 1.77 m até o vértice Pt550, definido pelas coordenadas E: 66.216.330 m e N: 751.661.964 m com azimute 212° 22' 37" e distância de 34.49 m até o vértice Pt551, definido pelas coordenadas E: 66.214.483 m e N: 751.659.051 m com azimute 205° 36' 35" e distância de 17.17 m até o vértice Pt552, definido pelas coordenadas E: 66.213.741 m e N: 751.657.503 m com azimute 194° 32' 30" e distância de 8.52 m até o vértice Pt553, definido pelas coordenadas E: 66.213.527 m e N: 751.656.678 m com azimute 190° 37' 31" e distância de 6.40 m até o vértice Pt554, definido pelas coordenadas E: 66.213.409 m e N: 751.656.049 m com azimute 179° 50' 52" e distância de 7.53 m até o vértice Pt555, definido pelas coordenadas E: 66.213.411 m e N: 751.655.296 m com azimute 161° 45' 10" e distância de 4.82 m até o vértice Pt556, definido pelas coordenadas E: 66.213.562 m e N: 751.654.838 m com azimute 138° 30' 24" e distância de 5.09 m até o vértice Pt557, definido pelas coordenadas E: 66.213.899 m e N: 751.654.457 m com azimute 116° 36' 07" e distância de 34.61 m até o vértice Pt558, definido pelas coordenadas E: 66.216.994 m e N: 751.652.907 m com azimute 203° 50' 09" e distância de 33.06 m até o vértice Pt559, definido pelas coordenadas E: 66.215.658 m e N: 751.649.883 m com azimute 107° 31' 44" e distância de 33.80 m até o vértice Pt560, definido pelas coordenadas E: 66.218.881 m e N: 751.648.865 m com azimute 106° 43' 59" e distância de 14.59 m até o vértice Pt561, definido pelas coordenadas E: 66.220.278 m e N: 751.648.445 m com azimute 106° 19' 07" e distância de 17.30 m até o vértice Pt562, definido pelas coordenadas E: 66.221.938 m e N: 751.647.959 m com azimute 106° 12' 05" e distância de 17.53 m até o vértice Pt563, definido pelas coordenadas E: 66.223.621 m e N: 751.647.470 m com azimute 107° 20' 07" e distância de 5.44 m até o vértice Pt564, definido pelas coordenadas E: 66.224.140 m e N: 751.647.308 m com azimute 107° 46' 31" e distância de 3.57 m até o vértice Pt565, definido pelas

coordenadas **E: 66.224.480 m** e **N: 751.647.199 m** com azimute **108° 27' 05"** e distância de **10.96 m** até o vértice **Pt566**, definido pelas coordenadas **E: 66.225.520 m** e **N: 751.646.852 m** com azimute **108° 32' 08"** e distância de **19.79 m** até o vértice **Pt567**, definido pelas coordenadas **E: 66.227.396 m** e **N: 751.646.223 m** com azimute **96° 56' 51"** e distância de **17.61 m** até o vértice **Pt568**, definido pelas coordenadas **E: 66.229.144 m** e **N: 751.646.010 m** com azimute **93° 38' 53"** e distância de **26.87 m** até o vértice **Pt569**, definido pelas coordenadas **E: 66.231.826 m** e **N: 751.645.839 m** com azimute **112° 20' 02"** e distância de **14.18 m** até o vértice **Pt570**, definido pelas coordenadas **E: 66.233.138 m** e **N: 751.645.300 m** com azimute **136° 37' 33"** e distância de **12.96 m** até o vértice **Pt571**, definido pelas coordenadas **E: 66.234.028 m** e **N: 751.644.358 m** com azimute **146° 16' 56"** e distância de **5.75 m** até o vértice **Pt572**, definido pelas coordenadas **E: 66.234.347 m** e **N: 751.643.880 m** com azimute **146° 34' 07"** e distância de **7.37 m** até o vértice **Pt573**, definido pelas coordenadas **E: 66.234.753 m** e **N: 751.643.265 m** com azimute **150° 20' 24"** e distância de **9.19 m** até o vértice **Pt574**, definido pelas coordenadas **E: 66.235.208 m** e **N: 751.642.466 m** com azimute **150° 26' 06"** e distância de **948 m** até o vértice **Pt575**, definido pelas coordenadas **E: 66.235.676 m** e **N: 751.641.641 m** com azimute **133° 10' 19"** e distância de **10.64 m** até o vértice **Pt576**, definido pelas coordenadas **E: 66.236.452 m** e **N: 751.640.913 m** com azimute **99° 33' 05"** e distância de **13.74 m** até o vértice **Pt577**, definido pelas coordenadas **E: 66.237.807 m** e **N: 751.640.685 m** com azimute **89° 23' 12"** e distância de **22.42 m** até o vértice **Pt578**, definido pelas coordenadas **E: 66.240.049 m** e **N: 751.640.709 m** com azimute **72° 18' 18"** e distância de **18.85 m** até o vértice **Pt579**, definido pelas coordenadas **E: 66.241.845 m** e **N: 751.641.282 m** com azimute **57° 04' 40"** e distância de **16.56 m** até o vértice **Pt580**, definido pelas coordenadas **E: 66.243.235 m** e **N: 751.642.182 m** com azimute **33° 41' 24"** e distância de **14.67 m** até o vértice **Pt581**, definido pelas coordenadas **E: 66.244.049 m** e **N: 751.643.403 m** com azimute **15° 02' 49"** e distância de **10.86 m** até o vértice **Pt582**, definido pelas coordenadas **E: 66.244.331 m** e **N: 751.644.452 m** com azimute **357° 43' 09"** e distância de **7.04 m** até o vértice **Pt583**, definido pelas coordenadas **E: 66.244.303 m** e **N: 751.645.155 m** com azimute **0° 59' 24"** e distância de **12.73 m** até o vértice **Pt584**, definido pelas coordenadas **E: 66.244.325 m** e **N: 751.646.428 m** com azimute **9° 16' 42"** e distância de **4.09 m** até o vértice **Pt585**, definido pelas coordenadas **E: 66.244.391 m** e **N: 751.646.832 m** com azimute **12° 02' 05"** e distância de **11.32 m** até o vértice **Pt586**, definido pelas coordenadas **E: 66.244.627 m** e **N: 751.647.939 m** com azimute **26° 25' 06"** e distância de **6.99 m** até o vértice **Pt587**, definido pelas coordenadas **E: 66.244.938 m** e **N: 751.648.565 m** com azimute **44° 23' 07"** e distância de **6.59 m** até o vértice **Pt588**, definido pelas coordenadas **E: 66.245.399 m** e **N: 751.649.036 m** com azimute **55° 04' 32"** e distância de **6.95 m** até o vértice **Pt589**, definido pelas coordenadas **E: 66.245.969 m** e **N: 751.649.434 m** com azimute **57° 17' 37"** e distância de **5.98 m** até o vértice **Pt590**, definido pelas coordenadas **E: 66.246.472 m** e **N: 751.649.757 m** com azimute **58° 32' 13"** e distância de **7.28 m** até o vértice **Pt591**, definido pelas coordenadas **E: 66.247.093 m** e **N: 751.650.137 m** com azimute **56° 39' 22"** e distância de **4.13 m** até o vértice **Pt592**, definido pelas coordenadas **E: 66.247.438 m** e **N: 751.650.364 m** com azimute **47° 55' 50"** e distância de **2.07 m** até o vértice **Pt593**, definido pelas coordenadas **E: 66.247.592 m** e **N: 751.650.503 m** com azimute **43° 07' 32"** e distância de **3.89 m** até o vértice **Pt594**, definido pelas coordenadas **E: 66.247.858 m** e **N: 751.650.787 m** com azimute **44° 04' 33"** e distância de **11.40 m** até o vértice **Pt595**, definido pelas coordenadas **E: 66.248.651 m** e **N: 751.651.606 m** com azimute **36° 36' 31"** e distância de **9.21 m** até o vértice **Pt596**, definido pelas coordenadas **E: 66.249.200 m** e **N: 751.652.345 m** com azimute **41° 41' 40"** e distância de **6.25 m** até o vértice **Pt597**, definido pelas coordenadas **E: 66.249.616 m** e **N: 751.652.812 m** com azimute **51° 12' 28"** e distância de **4.05 m** até o vértice **Pt598**, definido pelas coordenadas **E: 66.249.932 m** e **N: 751.653.066 m** com azimute **51° 56' 58"** e distância de **5.44 m** até o vértice **Pt599**, definido pelas coordenadas **E: 66.250.360 m** e **N: 751.653.401 m** com azimute **61° 40' 04"** e distância de **2.47 m** até o vértice **Pt600**, definido pelas coordenadas **E: 66.250.577 m** e **N: 751.653.518 m** com azimute **60° 06' 04"** e distância de **4.61 m** até o vértice **Pt601**, definido pelas

coordenadas E: 66.250.977 m e N: 751.653.748 m com azimute 57° 30' 17" e distância de 5.45 m até o vértice Pt602, definido pelas coordenadas E: 66.251.437 m e N: 751.654.041 m com azimute 52° 57' 24" e distância de 9.25 m até o vértice Pt603, definido pelas coordenadas E: 66.252.175 m e N: 751.654.598 m com azimute 36° 50' 06" e distância de 3.29 m até o vértice Pt604, definido pelas coordenadas E: 66.252.372 m e N: 751.654.861 m com azimute 38° 09' 26" e distância de 5.16 m até o vértice Pt605, definido pelas coordenadas E: 66.252.691 m e N: 751.655.267 m com azimute 34° 47' 44" e distância de 14.09 m até o vértice Pt606, definido pelas coordenadas E: 66.253.495 m e N: 751.656.424 m com azimute 39° 58' 27" e distância de 16.55 m até o vértice Pt607, definido pelas coordenadas E: 66.254.558 m e N: 751.657.692 m com azimute 44° 13' 49" e distância de 7.37 m até o vértice Pt608, definido pelas coordenadas E: 66.255.072 m e N: 751.658.220 m com azimute 56° 32' 52" e distância de 8.69 m até o vértice Pt609, definido pelas coordenadas E: 66.255.797 m e N: 751.658.699 m com azimute 57° 48' 15" e distância de 7.66 m até o vértice Pt610, definido pelas coordenadas E: 66.256.445 m e N: 751.659.107 m com azimute 57° 22' 51" e distância de 7.42 m até o vértice Pt611, definido pelas coordenadas E: 66.257.070 m e N: 751.659.507 m com azimute 51° 11' 19" e distância de 11.81 m até o vértice Pt612, definido pelas coordenadas E: 66.257.990 m e N: 751.660.247 m com azimute 51° 00' 11" e distância de 10.89 m até o vértice Pt613, definido pelas coordenadas E: 66.258.836 m e N: 751.660.932 m com azimute 48° 54' 56" e distância de 7.97 m até o vértice Pt614, definido pelas coordenadas E: 66.259.437 m e N: 751.661.456 m com azimute 42° 01' 38" e distância de 6.41 m até o vértice Pt615, definido pelas coordenadas E: 66.259.866 m e N: 751.661.932 m com azimute 36° 35' 22" e distância de 4.50 m até o vértice Pt616, definido pelas coordenadas E: 66.260.134 m e N: 751.662.293 m com azimute 35° 53' 15" e distância de 3.62 m até o vértice Pt617, definido pelas coordenadas E: 66.260.346 m e N: 751.662.586 m com azimute 26° 20' 38" e distância de 8.11 m até o vértice Pt618, definido pelas coordenadas E: 66.260.706 m e N: 751.663.313 m com azimute 26° 37' 53" e distância de 23.16 m até o vértice Pt619, definido pelas coordenadas E: 66.261.744 m e N: 751.665.383 m com azimute 27° 30' 46" e distância de 15.95 m até o vértice Pt620, definido pelas coordenadas E: 66.262.481 m e N: 751.666.798 m com azimute 26° 46' 25" e distância de 14.74 m até o vértice Pt621, definido pelas coordenadas E: 66.263.145 m e N: 751.668.114 m com azimute 24° 41' 37" e distância de 16.71 m até o vértice Pt622, definido pelas coordenadas E: 66.263.843 m e N: 751.669.632 m com azimute 25° 07' 44" e distância de 13.92 m até o vértice Pt623, definido pelas coordenadas E: 66.264.434 m e N: 751.670.892 m com azimute 30° 21' 37" e distância de 9.93 m até o vértice Pt624, definido pelas coordenadas E: 66.264.936 m e N: 751.671.749 m com azimute 33° 45' 19" e distância de 7.32 m até o vértice Pt625, definido pelas coordenadas E: 66.265.343 m e N: 751.672.358 m com azimute 43° 17' 34" e distância de 9.49 m até o vértice Pt626, definido pelas coordenadas E: 66.265.994 m e N: 751.673.049 m com azimute 51° 34' 27" e distância de 9.94 m até o vértice Pt627, definido pelas coordenadas E: 66.266.773 m e N: 751.673.667 m com azimute 61° 51' 23" e distância de 18.51 m até o vértice Pt628, definido pelas coordenadas E: 66.268.405 m e N: 751.674.540 m com azimute 61° 02' 34" e distância de 8.57 m até o vértice Pt629, definido pelas coordenadas E: 66.269.155 m e N: 751.674.955 m com azimute 48° 10' 47" e distância de 4.84 m até o vértice Pt630, definido pelas coordenadas E: 66.269.516 m e N: 751.675.278 m com azimute 39° 28' 54" e distância de 8.38 m até o vértice Pt631, definido pelas coordenadas E: 66.270.049 m e N: 751.675.925 m com azimute 27° 35' 26" e distância de 16.99 m até o vértice Pt632, definido pelas coordenadas E: 66.270.836 m e N: 751.677.431 m com azimute 24° 26' 38" e distância de 16.07 m até o vértice Pt633, definido pelas coordenadas E: 66.271.501 m e N: 751.678.894 m com azimute 22° 39' 34" e distância de 10.05 m até o vértice Pt634, definido pelas coordenadas E: 66.271.888 m e N: 751.679.821 m com azimute 24° 38' 12" e distância de 9.84 m até o vértice Pt635, definido pelas coordenadas E: 66.272.298 m e N: 751.680.715 m com azimute 30° 33' 12" e distância de 11.25 m até o vértice Pt636, definido pelas coordenadas E: 66.272.870 m e N: 751.681.684 m com azimute 39° 38' 04" e distância de 9.00 m até o vértice Pt637, definido pelas

coordenadas **E: 66.273.444 m** e **N: 751.682.377 m** com azimute **39° 03' 33"** e distância de **9.63 m** até o vértice **Pt638**, definido pelas coordenadas **E: 66.274.051 m** e **N: 751.683.125 m** com azimute **47° 02' 36"** e distância de **6.54 m** até o vértice **Pt639**, definido pelas coordenadas **E: 66.274.530 m** e **N: 751.683.571 m** com azimute **47° 49' 10"** e distância de **6.61 m** até o vértice **Pt640**, definido pelas coordenadas **E: 66.275.020 m** e **N: 751.684.015 m** com azimute **39° 51' 25"** e distância de **10.02 m** até o vértice **Pt641**, definido pelas coordenadas **E: 66.275.662 m** e **N: 751.684.784 m** com azimute **40° 43' 41"** e distância de **12.25 m** até o vértice **Pt642**, definido pelas coordenadas **E: 66.276.461 m** e **N: 751.685.712 m** com azimute **37° 54' 57"** e distância de **6.14 m** até o vértice **Pt643**, definido pelas coordenadas **E: 66.276.838 m** e **N: 751.686.196 m** com azimute **37° 52' 30"** e distância de **19.61 m** até o vértice **Pt644**, definido pelas coordenadas **E: 66.278.042 m** e **N: 751.687.744 m** com azimute **39° 50' 26"** e distância de **10.46 m** até o vértice **Pt645**, definido pelas coordenadas **E: 66.278.712 m** e **N: 751.688.547 m** com azimute **42° 30' 04"** e distância de **15.25 m** até o vértice **Pt646**, definido pelas coordenadas **E: 66.279.742 m** e **N: 751.689.671 m** com azimute **45° 48' 16"** e distância de **13.60 m** até o vértice **Pt647**, definido pelas coordenadas **E: 66.280.717 m** e **N: 751.690.619 m** com azimute **50° 58' 18"** e distância de **16.99 m** até o vértice **Pt648**, definido pelas coordenadas **E: 66.282.037 m** e **N: 751.691.689 m** com azimute **112° 15' 29"** e distância de **5.36 m** até o vértice **Pt649**, definido pelas coordenadas **E: 66.282.533 m** e **N: 751.691.486 m** com azimute **120° 10' 25"** e distância de **40.29 m** até o vértice **Pt650**, definido pelas coordenadas **E: 66.286.016 m** e **N: 751.689.461 m** com azimute **120° 12' 19"** e distância de **498.61 m** até o vértice **Pt651**, definido pelas coordenadas **E: 66.329.107 m** e **N: 751.664.376 m** com azimute **50° 27' 12"** e distância de **67.41 m** até o vértice **Pt652**, definido pelas coordenadas **E: 66.334.305 m** e **N: 751.668.668 m** com azimute **105° 38' 05"** e distância de **34.95 m** até o vértice **Pt653**, definido pelas coordenadas **E: 66.337.671 m** e **N: 751.667.726 m** com azimute **104° 40' 25"** e distância de **29.65 m** até o vértice **Pt654**, definido pelas coordenadas **E: 66.340.539 m** e **N: 751.666.975 m** com azimute **99° 35' 54"** e distância de **13.85 m** até o vértice **Pt655**, definido pelas coordenadas **E: 66.341.905 m** e **N: 751.666.744 m** com azimute **59° 10' 51"** e distância de **10.19 m** até o vértice **Pt656**, definido pelas coordenadas **E: 66.342.780 m** e **N: 751.667.266 m** com azimute **8° 17' 54"** e distância de **10.60 m** até o vértice **Pt657**, definido pelas coordenadas **E: 66.342.933 m** e **N: 751.668.315 m** com azimute **331° 06' 37"** e distância de **11.14 m** até o vértice **Pt658**, definido pelas coordenadas **E: 66.342.395 m** e **N: 751.669.290 m** com azimute **315° 30' 59"** e distância de **21.96 m** até o vértice **Pt659**, definido pelas coordenadas **E: 66.340.856 m** e **N: 751.670.857 m** com azimute **316° 44' 04"** e distância de **21.49 m** até o vértice **Pt660**, definido pelas coordenadas **E: 66.339.383 m** e **N: 751.672.422 m** com azimute **316° 39' 45"** e distância de **36.56 m** até o vértice **Pt661**, definido pelas coordenadas **E: 66.336.874 m** e **N: 751.675.081 m** com azimute **343° 48' 43"** e distância de **16.21 m** até o vértice **Pt662**, definido pelas coordenadas **E: 66.336.422 m** e **N: 751.676.638 m** com azimute **7° 49' 42"** e distância de **18.80 m** até o vértice **Pt663**, definido pelas coordenadas **E: 66.336.678 m** e **N: 751.678.500 m** com azimute **26° 40' 07"** e distância de **19.78 m** até o vértice **Pt664**, definido pelas coordenadas **E: 66.337.566 m** e **N: 751.680.268 m** com azimute **39° 02' 38"** e distância de **14.45 m** até o vértice **Pt665**, definido pelas coordenadas **E: 66.338.476 m** e **N: 751.681.390 m** com azimute **49° 35' 04"** e distância de **17.07 m** até o vértice **Pt666**, definido pelas coordenadas **E: 66.339.776 m** e **N: 751.682.497 m** com azimute **51° 26' 39"** e distância de **12.03 m** até o vértice **Pt667**, definido pelas coordenadas **E: 66.340.717 m** e **N: 751.683.247 m** com azimute **51° 33' 44"** e distância de **27.41 m** até o vértice **Pt668**, definido pelas coordenadas **E: 66.342.864 m** e **N: 751.684.951 m** com azimute **28° 47' 03"** e distância de **19.75 m** até o vértice **Pt669**, definido pelas coordenadas **E: 66.343.815 m** e **N: 751.686.682 m** com azimute **12° 33' 40"** e distância de **15.36 m** até o vértice **Pt670**, definido pelas coordenadas **E: 66.344.149 m** e **N: 751.688.181 m** com azimute **4° 52' 23"** e distância de **12.60 m** até o vértice **Pt671**, definido pelas coordenadas **E: 66.344.256 m** e **N: 751.689.436 m** com azimute **356° 04' 15"** e distância de **19.56 m** até o vértice **Pt672**, definido pelas coordenadas **E: 66.344.122 m** e **N: 751.691.387 m** com azimute

356° 07' 60" e distância de **31.88 m** até o vértice **Pt673**, definido pelas coordenadas **E: 66.343.907 m** e **N: 751.694.568 m** com azimute **12° 18' 47"** e distância de **20.16 m** até o vértice **Pt674**, definido pelas coordenadas **E: 66.344.337 m** e **N: 751.696.538 m** com azimute **28° 03' 04"** e distância de **15.69 m** até o vértice **Pt675**, definido pelas coordenadas **E: 66.345.075 m** e **N: 751.697.923 m** com azimute **35° 23' 25"** e distância de **18.51 m** até o vértice **Pt676**, definido pelas coordenadas **E: 66.346.147 m** e **N: 751.699.432 m** com azimute **30° 13' 35"** e distância de **21.99 m** até o vértice **Pt677**, definido pelas coordenadas **E: 66.347.254 m** e **N: 751.701.332 m** com azimute **20° 48' 52"** e distância de **18.43 m** até o vértice **Pt678**, definido pelas coordenadas **E: 66.347.909 m** e **N: 751.703.055 m** com azimute **6° 09' 30"** e distância de **19.48 m** até o vértice **Pt679**, definido pelas coordenadas **E: 66.348.118 m** e **N: 751.704.992 m** com azimute **356° 46' 55"** e distância de **18.35 m** até o vértice **Pt680**, definido pelas coordenadas **E: 66.348.015 m** e **N: 751.706.824 m** com azimute **351° 47' 52"** e distância de **4.49 m** até o vértice **Pt681**, definido pelas coordenadas **E: 66.347.951 m** e **N: 751.707.268 m** com azimute **351° 28' 09"** e distância de **24.67 m** até o vértice **Pt682**, definido pelas coordenadas **E: 66.347.585 m** e **N: 751.709.708 m** com azimute **344° 27' 22"** e distância de **21.57 m** até o vértice **Pt683**, definido pelas coordenadas **E: 66.347.007 m** e **N: 751.711.786 m** com azimute **332° 29' 56"** e distância de **20.53 m** até o vértice **Pt684**, definido pelas coordenadas **E: 66.346.059 m** e **N: 751.713.607 m** com azimute **331° 34' 37"** e distância de **12.69 m** até o vértice **Pt685**, definido pelas coordenadas **E: 66.345.455 m** e **N: 751.714.723 m** com azimute **331° 17' 27"** e distância de **39.80 m** até o vértice **Pt686**, definido pelas coordenadas **E: 66.343.543 m** e **N: 751.718.214 m** com azimute **328° 02' 12"** e distância de **10.13 m** até o vértice **Pt687**, definido pelas coordenadas **E: 66.343.007 m** e **N: 751.719.073 m** com azimute **327° 53' 30"** e distância de **13.56 m** até o vértice **Pt688**, definido pelas coordenadas **E: 66.342.286 m** e **N: 751.720.222 m** com azimute **323° 41' 44"** e distância de **11.55 m** até o vértice **Pt689**, definido pelas coordenadas **E: 66.341.602 m** e **N: 751.721.153 m** com azimute **323° 21' 44"** e distância de **16.29 m** até o vértice **Pt690**, definido pelas coordenadas **E: 66.340.630 m** e **N: 751.722.460 m** com azimute **323° 34' 19"** e distância de **15.56 m** até o vértice **Pt691**, definido pelas coordenadas **E: 66.339.706 m** e **N: 751.723.712 m** com azimute **318° 32' 07"** e distância de **9.86 m** até o vértice **Pt692**, definido pelas coordenadas **E: 66.339.053 m** e **N: 751.724.451 m** com azimute **318° 12' 02"** e distância de **23.81 m** até o vértice **Pt693**, definido pelas coordenadas **E: 66.337.466 m** e **N: 751.726.226 m** com azimute **318° 36' 37"** e distância de **15.61 m** até o vértice **Pt694**, definido pelas coordenadas **E: 66.336.434 m** e **N: 751.727.397 m** com azimute **320° 55' 37"** e distância de **26.64 m** até o vértice **Pt695**, definido pelas coordenadas **E: 66.334.755 m** e **N: 751.729.465 m** com azimute **321° 16' 19"** e distância de **14.43 m** até o vértice **Pt696**, definido pelas coordenadas **E: 66.333.852 m** e **N: 751.730.591 m** com azimute **311° 10' 21"** e distância de **16.10 m** até o vértice **Pt697**, definido pelas coordenadas **E: 66.332.640 m** e **N: 751.731.651 m** com azimute **304° 16' 58"** e distância de **5.10 m** até o vértice **Pt698**, definido pelas coordenadas **E: 66.332.219 m** e **N: 751.731.938 m** com azimute **303° 38' 28"** e distância de **16.23 m** até o vértice **Pt699**, definido pelas coordenadas **E: 66.330.868 m** e **N: 751.732.837 m** com azimute **290° 26' 35"** e distância de **11.28 m** até o vértice **Pt700**, definido pelas coordenadas **E: 66.329.811 m** e **N: 751.733.231 m** com azimute **289° 02' 51"** e distância de **21.30 m** até o vértice **Pt701**, definido pelas coordenadas **E: 66.327.798 m** e **N: 751.733.926 m** com azimute **278° 51' 35"** e distância de **11.88 m** até o vértice **Pt702**, definido pelas coordenadas **E: 66.326.624 m** e **N: 751.734.109 m** com azimute **260° 53' 58"** e distância de **15.62 m** até o vértice **Pt703**, definido pelas coordenadas **E: 66.325.082 m** e **N: 751.733.862 m** com azimute **233° 54' 27"** e distância de **21.37 m** até o vértice **Pt704**, definido pelas coordenadas **E: 66.323.355 m** e **N: 751.732.603 m** com azimute **223° 06' 24"** e distância de **23.97 m** até o vértice **Pt705**, definido pelas coordenadas **E: 66.321.717 m** e **N: 751.730.853 m** com azimute **274° 04' 57"** e distância de **13.34 m** até o vértice **Pt706**, definido pelas coordenadas **E: 66.320.386 m** e **N: 751.730.948 m** com azimute **307° 18' 04"** e distância de **15.41 m** até o vértice **Pt707**, definido pelas coordenadas **E: 66.319.160 m** e **N: 751.731.882 m** com azimute **323° 20' 50"** e distância de **19.53 m**

até o vértice **Pt708**, definido pelas coordenadas **E: 66.317.994 m** e **N: 751.733.449 m** com azimute **323° 22' 54"** e distância de **12.76 m** até o vértice **Pt709**, definido pelas coordenadas **E: 66.317.233 m** e **N: 751.734.473 m** com azimute **333° 58' 40"** e distância de **21.24 m** até o vértice **Pt710**, definido pelas coordenadas **E: 66.316.301 m** e **N: 751.736.382 m** com azimute **343° 05' 01"** e distância de **19.21 m** até o vértice **Pt711**, definido pelas coordenadas **E: 66.315.742 m** e **N: 751.738.220 m** com azimute **357° 16' 20"** e distância de **18.07 m** até o vértice **Pt712**, definido pelas coordenadas **E: 66.315.656 m** e **N: 751.740.025 m** com azimute **22° 11' 31"** e distância de **16.89 m** até o vértice **Pt713**, definido pelas coordenadas **E: 66.316.294 m** e **N: 751.741.589 m** com azimute **34° 07' 11"** e distância de **22.93 m** até o vértice **Pt714**, definido pelas coordenadas **E: 66.317.580 m** e **N: 751.743.487 m** com azimute **39° 20' 47"** e distância de **16.94 m** até o vértice **Pt715**, definido pelas coordenadas **E: 66.318.654 m** e **N: 751.744.797 m** com azimute **41° 52' 33"** e distância de **14.14 m** até o vértice **Pt716**, definido pelas coordenadas **E: 66.319.598 m** e **N: 751.745.850 m** com azimute **37° 50' 32"** e distância de **10.73 m** até o vértice **Pt717**, definido pelas coordenadas **E: 66.320.256 m** e **N: 751.746.697 m** com azimute **43° 54' 56"** e distância de **26.53 m** até o vértice **Pt718**, definido pelas coordenadas **E: 66.322.096 m** e **N: 751.748.608 m** com azimute **52° 10' 45"** e distância de **14.82 m** até o vértice **Pt719**, definido pelas coordenadas **E: 66.323.267 m** e **N: 751.749.517 m** com azimute **52° 14' 49"** e distância de **11.94 m** até o vértice **Pt720**, definido pelas coordenadas **E: 66.324.211 m** e **N: 751.750.248 m** com azimute **61° 22' 41"** e distância de **11.96 m** até o vértice **Pt721**, definido pelas coordenadas **E: 66.325.261 m** e **N: 751.750.821 m** com azimute **61° 08' 53"** e distância de **13.45 m** até o vértice **Pt722**, definido pelas coordenadas **E: 66.326.439 m** e **N: 751.751.470 m** com azimute **67° 58' 11"** e distância de **8.37 m** até o vértice **Pt723**, definido pelas coordenadas **E: 66.327.215 m** e **N: 751.751.784 m** com azimute **68° 06' 05"** e distância de **14.24 m** até o vértice **Pt724**, definido pelas coordenadas **E: 66.328.536 m** e **N: 751.752.315 m** com azimute **74° 04' 21"** e distância de **8.82 m** até o vértice **Pt725**, definido pelas coordenadas **E: 66.329.384 m** e **N: 751.752.557 m** com azimute **73° 55' 58"** e distância de **11.63 m** até o vértice **Pt726**, definido pelas coordenadas **E: 66.330.502 m** e **N: 751.752.879 m** com azimute **81° 11' 39"** e distância de **8.75 m** até o vértice **Pt727**, definido pelas coordenadas **E: 66.331.367 m** e **N: 751.753.013 m** com azimute **93° 22' 42"** e distância de **8.48 m** até o vértice **Pt728**, definido pelas coordenadas **E: 66.332.214 m** e **N: 751.752.963 m** com azimute **100° 50' 10"** e distância de **5.69 m** até o vértice **Pt729**, definido pelas coordenadas **E: 66.332.773 m** e **N: 751.752.856 m** com azimute **113° 49' 41"** e distância de **3.47 m** até o vértice **Pt730**, definido pelas coordenadas **E: 66.333.090 m** e **N: 751.752.716 m** com azimute **115° 47' 46"** e distância de **6.66 m** até o vértice **Pt731**, definido pelas coordenadas **E: 66.333.690 m** e **N: 751.752.426 m** com azimute **117° 17' 31"** e distância de **4.23 m** até o vértice **Pt732**, definido pelas coordenadas **E: 66.334.066 m** e **N: 751.752.232 m** com azimute **125° 12' 52"** e distância de **8.45 m** até o vértice **Pt733**, definido pelas coordenadas **E: 66.334.756 m** e **N: 751.751.745 m** com azimute **135° 10' 15"** e distância de **9.49 m** até o vértice **Pt734**, definido pelas coordenadas **E: 66.335.425 m** e **N: 751.751.072 m** com azimute **140° 39' 55"** e distância de **8.88 m** até o vértice **Pt735**, definido pelas coordenadas **E: 66.335.988 m** e **N: 751.750.385 m** com azimute **131° 58' 37"** e distância de **12.47 m** até o vértice **Pt736**, definido pelas coordenadas **E: 66.336.915 m** e **N: 751.749.551 m** com azimute **124° 03' 45"** e distância de **12.37 m** até o vértice **Pt737**, definido pelas coordenadas **E: 66.337.940 m** e **N: 751.748.858 m** com azimute **123° 12' 24"** e distância de **13.15 m** até o vértice **Pt738**, definido pelas coordenadas **E: 66.339.040 m** e **N: 751.748.138 m** com azimute **122° 01' 36"** e distância de **8.60 m** até o vértice **Pt739**, definido pelas coordenadas **E: 66.339.769 m** e **N: 751.747.682 m** com azimute **118° 37' 12"** e distância de **4.74 m** até o vértice **Pt740**, definido pelas coordenadas **E: 66.340.185 m** e **N: 751.747.455 m** com azimute **120° 04' 54"** e distância de **4.01 m** até o vértice **Pt741**, definido pelas coordenadas **E: 66.340.532 m** e **N: 751.747.254 m** com azimute **107° 00' 45"** e distância de **5.61 m** até o vértice **Pt742**, definido pelas coordenadas **E: 66.341.068 m** e **N: 751.747.090 m** com azimute **86° 55' 25"** e distância de **6.15 m** até o vértice **Pt743**, definido pelas coordenadas **E: 66.341.682 m** e

N: 751.747.123 m com azimute **61° 04' 32"** e distância de **6.84 m** até o vértice **Pt744**, definido pelas coordenadas **E: 66.342.281 m** e **N: 751.747.454 m** com azimute **46° 17' 24"** e distância de **8.48 m** até o vértice **Pt745**, definido pelas coordenadas **E: 66.342.894 m** e **N: 751.748.040 m** com azimute **34° 01' 29"** e distância de **6.65 m** até o vértice **Pt746**, definido pelas coordenadas **E: 66.343.266 m** e **N: 751.748.591 m** com azimute **34° 20' 10"** e distância de **9.59 m** até o vértice **Pt747**, definido pelas coordenadas **E: 66.343.807 m** e **N: 751.749.383 m** com azimute **34° 44' 32"** e distância de **6.95 m** até o vértice **Pt748**, definido pelas coordenadas **E: 66.344.203 m** e **N: 751.749.954 m** com azimute **33° 19' 16"** e distância de **6.46 m** até o vértice **Pt749**, definido pelas coordenadas **E: 66.344.558 m** e **N: 751.750.494 m** com azimute **32° 51' 41"** e distância de **7.10 m** até o vértice **Pt750**, definido pelas coordenadas **E: 66.344.943 m** e **N: 751.751.090 m** com azimute **26° 13' 14"** e distância de **5.95 m** até o vértice **Pt751**, definido pelas coordenadas **E: 66.345.206 m** e **N: 751.751.624 m** com azimute **11° 56' 34"** e distância de **7.10 m** até o vértice **Pt752**, definido pelas coordenadas **E: 66.345.353 m** e **N: 751.752.319 m** com azimute **343° 44' 40"** e distância de **9.90 m** até o vértice **Pt753**, definido pelas coordenadas **E: 66.345.076 m** e **N: 751.753.269 m** com azimute **336° 12' 33"** e distância de **1.02 m** até o vértice **Pt754**, definido pelas coordenadas **E: 66.345.035 m** e **N: 751.753.362 m** com azimute **335° 53' 41"** e distância de **9.38 m** até o vértice **Pt755**, definido pelas coordenadas **E: 66.344.652 m** e **N: 751.754.218 m** com azimute **333° 39' 34"** e distância de **3.43 m** até o vértice **Pt756**, definido pelas coordenadas **E: 66.344.500 m** e **N: 751.754.525 m** com azimute **333° 20' 46"** e distância de **8.65 m** até o vértice **Pt757**, definido pelas coordenadas **E: 66.344.112 m** e **N: 751.755.298 m** com azimute **323° 41' 32"** e distância de **5.71 m** até o vértice **Pt758**, definido pelas coordenadas **E: 66.343.774 m** e **N: 751.755.758 m** com azimute **323° 32' 33"** e distância de **8.62 m** até o vértice **Pt759**, definido pelas coordenadas **E: 66.343.262 m** e **N: 751.756.451 m** com azimute **323° 46' 15"** e distância de **11.27 m** até o vértice **Pt760**, definido pelas coordenadas **E: 66.342.596 m** e **N: 751.757.360 m** com azimute **323° 36' 47"** e distância de **9.25 m** até o vértice **Pt761**, definido pelas coordenadas **E: 66.342.047 m** e **N: 751.758.105 m** com azimute **323° 28' 35"** e distância de **3.31 m** até o vértice **Pt762**, definido pelas coordenadas **E: 66.341.850 m** e **N: 751.758.371 m** com azimute **301° 11' 25"** e distância de **4.77 m** até o vértice **Pt763**, definido pelas coordenadas **E: 66.341.442 m** e **N: 751.758.618 m** com azimute **301° 53' 44"** e distância de **6.64 m** até o vértice **Pt764**, definido pelas coordenadas **E: 66.340.878 m** e **N: 751.758.969 m** com azimute **309° 53' 03"** e distância de **7.45 m** até o vértice **Pt765**, definido pelas coordenadas **E: 66.340.306 m** e **N: 751.759.447 m** com azimute **321° 02' 31"** e distância de **4.50 m** até o vértice **Pt766**, definido pelas coordenadas **E: 66.340.023 m** e **N: 751.759.797 m** com azimute **328° 19' 12"** e distância de **4.67 m** até o vértice **Pt767**, definido pelas coordenadas **E: 66.339.778 m** e **N: 751.760.194 m** com azimute **331° 03' 36"** e distância de **1.94 m** até o vértice **Pt768**, definido pelas coordenadas **E: 66.339.684 m** e **N: 751.760.364 m** com azimute **332° 00' 20"** e distância de **7.35 m** até o vértice **Pt769**, definido pelas coordenadas **E: 66.339.339 m** e **N: 751.761.013 m** com azimute **331° 53' 37"** e distância de **5.99 m** até o vértice **Pt770**, definido pelas coordenadas **E: 66.339.057 m** e **N: 751.761.541 m** com azimute **334° 05' 23"** e distância de **3.91 m** até o vértice **Pt771**, definido pelas coordenadas **E: 66.338.886 m** e **N: 751.761.893 m** com azimute **345° 24' 08"** e distância de **5.20 m** até o vértice **Pt772**, definido pelas coordenadas **E: 66.338.755 m** e **N: 751.762.396 m** com azimute **4° 08' 32"** e distância de **3.60 m** até o vértice **Pt773**, definido pelas coordenadas **E: 66.338.781 m** e **N: 751.762.755 m** com azimute **14° 11' 48"** e distância de **3.47 m** até o vértice **Pt774**, definido pelas coordenadas **E: 66.338.866 m** e **N: 751.763.091 m** com azimute **33° 01' 26"** e distância de **4.06 m** até o vértice **Pt775**, definido pelas coordenadas **E: 66.339.087 m** e **N: 751.763.431 m** com azimute **54° 11' 41"** e distância de **3.98 m** até o vértice **Pt776**, definido pelas coordenadas **E: 66.339.410 m** e **N: 751.763.664 m** com azimute **71° 00' 40"** e distância de **4.58 m** até o vértice **Pt777**, definido pelas coordenadas **E: 66.339.843 m** e **N: 751.763.813 m** com azimute **327° 56' 32"** e distância de **22.01 m** até o vértice **Pt778**, definido pelas coordenadas **E: 66.338.675 m** e **N: 751.765.678 m** com azimute **115° 30' 12"** e distância de **22.20 m** até o vértice **Pt779**, definido pelas coordenadas **E: 66.340.679 m**

e N: 751.764.722 m com azimute 102° 57' 46" e distância de 28.35 m até o vértice Pt780, definido pelas coordenadas E: 66.343.442 m e N: 751.764.086 m com azimute 113° 50' 03" e distância de 20.84 m até o vértice Pt781, definido pelas coordenadas E: 66.345.348 m e N: 751.763.244 m com azimute 120° 11' 15" e distância de 17.98 m até o vértice Pt782, definido pelas coordenadas E: 66.346.902 m e N: 751.762.340 m com azimute 114° 48' 25" e distância de 16.33 m até o vértice Pt783, definido pelas coordenadas E: 66.348.384 m e N: 751.761.655 m com azimute 104° 23' 25" e distância de 19.23 m até o vértice Pt784, definido pelas coordenadas E: 66.350.247 m e N: 751.761.177 m com azimute 100° 23' 21" e distância de 26.12 m até o vértice Pt785, definido pelas coordenadas E: 66.352.816 m e N: 751.760.706 m com azimute 96° 24' 19" e distância de 36.93 m até o vértice Pt786, definido pelas coordenadas E: 66.356.486 m e N: 751.760.294 m com azimute 98° 22' 14" e distância de 39.77 m até o vértice Pt787, definido pelas coordenadas E: 66.360.421 m e N: 751.759.715 m com azimute 101° 28' 17" e distância de 13.22 m até o vértice Pt788, definido pelas coordenadas E: 66.361.717 m e N: 751.759.452 m com azimute 117° 22' 21" e distância de 13.96 m até o vértice Pt789, definido pelas coordenadas E: 66.362.957 m e N: 751.758.810 m com azimute 125° 23' 28" e distância de 17.28 m até o vértice Pt790, definido pelas coordenadas E: 66.364.366 m e N: 751.757.809 m com azimute 124° 39' 17" e distância de 57.49 m até o vértice Pt791, definido pelas coordenadas E: 66.369.095 m e N: 751.754.540 m com azimute 127° 39' 12" e distância de 43.30 m até o vértice Pt792, definido pelas coordenadas E: 66.372.523 m e N: 751.751.895 m com azimute 164° 43' 49" e distância de 41.46 m até o vértice Pt793, definido pelas coordenadas E: 66.373.615 m e N: 751.747.895 m com azimute 175° 18' 29" e distância de 83.62 m até o vértice Pt794, definido pelas coordenadas E: 66.374.299 m e N: 751.739.561 m com azimute 85° 59' 41" e distância de 99.50 m até o vértice Pt795, definido pelas coordenadas E: 66.384.225 m e N: 751.740.256 m com azimute 85° 22' 56" e distância de 251.90 m até o vértice Pt796, definido pelas coordenadas E: 66.409.333 m e N: 751.742.284 m com azimute 84° 03' 49" e distância de 266.47 m até o vértice Pt797, definido pelas coordenadas E: 66.435.837 m e N: 751.745.040 m com azimute 80° 50' 09" e distância de 28.13 m até o vértice Pt798, definido pelas coordenadas E: 66.438.614 m e N: 751.745.488 m com azimute 81° 35' 03" e distância de 22.41 m até o vértice Pt799, definido pelas coordenadas E: 66.440.831 m e N: 751.745.816 m com azimute 81° 21' 50" e distância de 22.58 m até o vértice Pt800, definido pelas coordenadas E: 66.443.063 m e N: 751.746.155 m com azimute 82° 42' 58" e distância de 12.07 m até o vértice Pt801, definido pelas coordenadas E: 66.444.260 m e N: 751.746.308 m com azimute 93° 49' 29" e distância de 10.64 m até o vértice Pt802, definido pelas coordenadas E: 66.445.322 m e N: 751.746.237 m com azimute 84° 01' 10" e distância de 11.61 m até o vértice Pt803, definido pelas coordenadas E: 66.446.477 m e N: 751.746.358 m com azimute 73° 30' 31" e distância de 15.57 m até o vértice Pt804, definido pelas coordenadas E: 66.447.970 m e N: 751.746.800 m com azimute 69° 38' 08" e distância de 16.81 m até o vértice Pt805, definido pelas coordenadas E: 66.449.546 m e N: 751.747.385 m com azimute 72° 04' 16" e distância de 18.61 m até o vértice Pt806, definido pelas coordenadas E: 66.451.317 m e N: 751.747.958 m com azimute 70° 05' 42" e distância de 24.41 m até o vértice Pt807, definido pelas coordenadas E: 66.453.612 m e N: 751.748.789 m com azimute 74° 34' 43" e distância de 28.09 m até o vértice Pt808, definido pelas coordenadas E: 66.456.320 m e N: 751.749.536 m com azimute 75° 03' 23" e distância de 30.17 m até o vértice Pt809, definido pelas coordenadas E: 66.459.235 m e N: 751.750.314 m com azimute 68° 51' 09" e distância de 49.78 m até o vértice Pt810, definido pelas coordenadas E: 66.463.878 m e N: 751.752.110 m com azimute 64° 06' 49" e distância de 32.85 m até o vértice Pt811, definido pelas coordenadas E: 66.466.833 m e N: 751.753.544 m com azimute 53° 59' 58" e distância de 22.01 m até o vértice Pt812, definido pelas coordenadas E: 66.468.614 m e N: 751.754.838 m com azimute 48° 59' 21" e distância de 10.77 m até o vértice Pt813, definido pelas coordenadas E: 66.469.427 m e N: 751.755.545 m com azimute 42° 37' 32" e distância de 8.87 m até o vértice Pt814, definido pelas coordenadas E: 66.470.028 m e N: 751.756.198 m com azimute 34°

08' 37" e distância de **12.61 m** até o vértice **Pt815**, definido pelas coordenadas **E: 66.470.736 m** e **N: 751.757.242 m** com azimute **24° 00' 08"** e distância de **11.70 m** até o vértice **Pt816**, definido pelas coordenadas **E: 66.471.212 m** e **N: 751.758.311 m** com azimute **14° 34' 31"** e distância de **11.60 m** até o vértice **Pt817**, definido pelas coordenadas **E: 66.471.504 m** e **N: 751.759.434 m** com azimute **3° 32' 13"** e distância de **11.83 m** até o vértice **Pt818**, definido pelas coordenadas **E: 66.471.577 m** e **N: 751.760.615 m** com azimute **357° 25' 20"** e distância de **11.56 m** até o vértice **Pt819**, definido pelas coordenadas **E: 66.471.525 m** e **N: 751.761.770 m** com azimute **350° 24' 37"** e distância de **11.83 m** até o vértice **Pt820**, definido pelas coordenadas **E: 66.471.328 m** e **N: 751.762.936 m** com azimute **346° 49' 32"** e distância de **12.42 m** até o vértice **Pt821**, definido pelas coordenadas **E: 66.471.045 m** e **N: 751.764.145 m** com azimute **337° 12' 09"** e distância de **15.38 m** até o vértice **Pt822**, definido pelas coordenadas **E: 66.470.449 m** e **N: 751.765.563 m** com azimute **340° 03' 12"** e distância de **12.11 m** até o vértice **Pt823**, definido pelas coordenadas **E: 66.470.036 m** e **N: 751.766.701 m** com azimute **337° 38' 42"** e distância de **13.65 m** até o vértice **Pt824**, definido pelas coordenadas **E: 66.469.517 m** e **N: 751.767.963 m** com azimute **338° 52' 56"** e distância de **12.30 m** até o vértice **Pt825**, definido pelas coordenadas **E: 66.469.074 m** e **N: 751.769.110 m** com azimute **339° 24' 03"** e distância de **7.79 m** até o vértice **Pt826**, definido pelas coordenadas **E: 66.468.800 m** e **N: 751.769.839 m** com azimute **339° 56' 53"** e distância de **8.52 m** até o vértice **Pt827**, definido pelas coordenadas **E: 66.468.508 m** e **N: 751.770.639 m** com azimute **93° 40' 44"** e distância de **41.77 m** até o vértice **Pt828**, definido pelas coordenadas **E: 66.472.676 m** e **N: 751.770.371 m** com azimute **95° 03' 06"** e distância de **61.10 m** até o vértice **Pt829**, definido pelas coordenadas **E: 66.478.762 m** e **N: 751.769.833 m** com azimute **115° 52' 36"** e distância de **44.29 m** até o vértice **Pt830**, definido pelas coordenadas **E: 66.482.747 m** e **N: 751.767.900 m** com azimute **106° 54' 25"** e distância de **33.56 m** até o vértice **Pt831**, definido pelas coordenadas **E: 66.485.958 m** e **N: 751.766.924 m** com azimute **83° 25' 59"** e distância de **37.69 m** até o vértice **Pt832**, definido pelas coordenadas **E: 66.489.702 m** e **N: 751.767.355 m** com azimute **67° 02' 33"** e distância de **36.82 m** até o vértice **Pt833**, definido pelas coordenadas **E: 66.493.092 m** e **N: 751.768.791 m** com azimute **76° 54' 46"** e distância de **13.91 m** até o vértice **Pt834**, definido pelas coordenadas **E: 66.494.447 m** e **N: 751.769.106 m** com azimute **82° 25' 38"** e distância de **15.56 m** até o vértice **Pt835**, definido pelas coordenadas **E: 66.495.989 m** e **N: 751.769.311 m** com azimute **92° 24' 01"** e distância de **18.39 m** até o vértice **Pt836**, definido pelas coordenadas **E: 66.497.826 m** e **N: 751.769.234 m** com azimute **90° 53' 20"** e distância de **16.76 m** até o vértice **Pt837**, definido pelas coordenadas **E: 66.499.502 m** e **N: 751.769.208 m** com azimute **81° 33' 16"** e distância de **8.99 m** até o vértice **Pt838**, definido pelas coordenadas **E: 66.500.391 m** e **N: 751.769.340 m** com azimute **61° 40' 27"** e distância de **7.71 m** até o vértice **Pt839**, definido pelas coordenadas **E: 66.501.070 m** e **N: 751.769.706 m** com azimute **30° 17' 24"** e distância de **8.60 m** até o vértice **Pt840**, definido pelas coordenadas **E: 66.501.504 m** e **N: 751.770.449 m** com azimute **14° 07' 06"** e distância de **10.17 m** até o vértice **Pt841**, definido pelas coordenadas **E: 66.501.752 m** e **N: 751.771.435 m** com azimute **6° 20' 12"** e distância de **17.76 m** até o vértice **Pt842**, definido pelas coordenadas **E: 66.501.948 m** e **N: 751.773.200 m** com azimute **1° 45' 49"** e distância de **14.30 m** até o vértice **Pt843**, definido pelas coordenadas **E: 66.501.992 m** e **N: 751.774.629 m** com azimute **1° 08' 31"** e distância de **3.01 m** até o vértice **Pt844**, definido pelas coordenadas **E: 66.501.998 m** e **N: 751.774.930 m** com azimute **7° 22' 16"** e distância de **7.79 m** até o vértice **Pt845**, definido pelas coordenadas **E: 66.502.098 m** e **N: 751.775.703 m** com azimute **7° 18' 21"** e distância de **2.36 m** até o vértice **Pt846**, definido pelas coordenadas **E: 66.502.128 m** e **N: 751.775.937 m** com azimute **20° 50' 37"** e distância de **11.66 m** até o vértice **Pt847**, definido pelas coordenadas **E: 66.502.543 m** e **N: 751.777.027 m** com azimute **42° 51' 04"** e distância de **4.34 m** até o vértice **Pt848**, definido pelas coordenadas **E: 66.502.838 m** e **N: 751.777.345 m** com azimute **41° 10' 06"** e distância de **3.07 m** até o vértice **Pt849**, definido pelas coordenadas **E: 66.503.040 m** e **N: 751.777.576 m** com azimute **57° 41' 48"** e distância de **3.67 m** até o vértice **Pt850**, definido pelas

coordenadas **E: 66.503.350 m** e **N: 751.777.772 m** com azimute **59° 42' 30"** e distância de **7.02 m** até o vértice **Pt851**, definido pelas coordenadas **E: 66.503.956 m** e **N: 751.778.126 m** com azimute **67° 48' 01"** e distância de **2.94 m** até o vértice **Pt852**, definido pelas coordenadas **E: 66.504.228 m** e **N: 751.778.237 m** com azimute **65° 02' 57"** e distância de **5.24 m** até o vértice **Pt853**, definido pelas coordenadas **E: 66.504.703 m** e **N: 751.778.458 m** com azimute **67° 35' 08"** e distância de **365 m** até o vértice **Pt854**, definido pelas coordenadas **E: 66.505.040 m** e **N: 751.778.597 m** com azimute **70° 07' 58"** e distância de **18.60 m** até o vértice **Pt855**, definido pelas coordenadas **E: 66.506.789 m** e **N: 751.779.229 m** com azimute **73° 30' 56"** e distância de **4.09 m** até o vértice **Pt856**, definido pelas coordenadas **E: 66.507.181 m** e **N: 751.779.345 m** com azimute **73° 09' 58"** e distância de **30.56 m** até o vértice **Pt857**, definido pelas coordenadas **E: 66.510.106 m** e **N: 751.780.230 m** com azimute **74° 27' 27"** e distância de **16.79 m** até o vértice **Pt858**, definido pelas coordenadas **E: 66.511.724 m** e **N: 751.780.680 m** com azimute **74° 57' 42"** e distância de **15.53 m** até o vértice **Pt859**, definido pelas coordenadas **E: 66.513.224 m** e **N: 751.781.083 m** com azimute **82° 29' 06"** e distância de **23.32 m** até o vértice **Pt860**, definido pelas coordenadas **E: 66.515.536 m** e **N: 751.781.388 m** com azimute **89° 25' 03"** e distância de **7.87 m** até o vértice **Pt861**, definido pelas coordenadas **E: 66.516.323 m** e **N: 751.781.396 m** com azimute **89° 34' 01"** e distância de **22.49 m** até o vértice **Pt0**, definido pelas coordenadas **E: 66.518.572 m** e **N: 751.781.413 m** com azimute **89° 21' 04"** e distância de **22.96 m** até o vértice **Pt1**, encerrando este perímetro.

Todas as coordenadas aqui descritas estão georreferenciadas ao Sistema Geodésico Brasileiro e encontram-se representadas no Sistema UTM, referenciadas ao Meridiano Central 51 WGr, fuso 23S, tendo como Datum o SIRGAS2000. Todos os azimutes e distâncias, área e perímetro foram calculados no plano de projeção UTM.

BAIRRO PARQUE BARCELOS



BAIRROS DO MUNICÍPIO
DE
PATY DO ALFERES - RJ



BAIRRO: PARQUE BARCELOS

Legenda

- Limite Municipal de Paty do Alferes
- Municípios Vizinhos
- Perímetro do Bairro Parque Barcelos

Datum SIRGAS 2000
Projeção UTM - FUSO 23S
Base cartográfica: IBGE (2022)
Elaboração: Thiago Roberto Rivelto da Silva
Elaborado em 2023



MEMORIAL DESCRITIVO PARQUE BARCELOS

Inicia-se a descrição deste perímetro no vértice **Pt1**, definido pelas coordenadas **E: 66.244.530 m** e **N: 751.861.489 m** com azimute **148° 16' 06"** e distância de **3.33 m** até o vértice **Pt2**, definido pelas coordenadas **E: 66.244.705 m** e **N: 751.861.206 m** com azimute **147° 14' 38"** e distância de **31.14 m** até o vértice **Pt3**, definido pelas coordenadas **E: 66.246.390 m** e **N: 751.858.587 m** com azimute **144° 12' 58"** e distância de **71.43 m** até o vértice **Pt4**, definido pelas coordenadas **E: 66.250.567 m** e **N: 751.852.792 m** com azimute **143° 22' 43"** e distância de **80.65 m** até o vértice **Pt5**, definido pelas coordenadas **E: 66.255.378 m** e **N: 751.846.319 m** com azimute **63° 28' 57"** e distância de **26.99 m** até o vértice **Pt6**, definido pelas coordenadas **E: 66.257.793 m** e **N: 751.847.524 m** com azimute **108° 16' 19"** e distância de **192.17 m** até o vértice **Pt7**, definido pelas coordenadas **E: 66.276.041 m** e **N: 751.841.499 m** com azimute **108° 18' 39"** e distância de **46.66 m** até o vértice **Pt8**, definido pelas coordenadas **E: 66.280.471 m** e **N: 751.840.033 m** com azimute **186° 46' 38"** e distância de **73.98 m** até o vértice **Pt9**, definido pelas coordenadas **E: 66.279.598 m** e **N: 751.832.687 m** com azimute **232° 53' 36"** e distância de **129.29 m** até o vértice **Pt10**, definido pelas coordenadas **E: 66.269.287 m** e **N: 751.824.887 m** com azimute **147° 48' 36"** e distância de **94.08 m** até o vértice **Pt11**, definido pelas coordenadas **E: 66.274.299 m** e **N: 751.816.925 m** com azimute **152° 16' 04"** e distância de **99.91 m** até o vértice **Pt12**, definido pelas coordenadas **E: 66.278.948 m** e **N: 751.808.082 m** com azimute **183° 45' 37"** e distância de **257.08 m** até o vértice **Pt13**, definido pelas coordenadas **E: 66.277.262 m** e **N: 751.782.429 m** com azimute **273° 02' 32"** e distância de **14.32 m** até o vértice **Pt14**, definido pelas coordenadas **E: 66.275.832 m** e **N: 751.782.505 m** com azimute **274° 27' 49"** e distância de **31.09 m** até o vértice **Pt15**, definido pelas coordenadas **E: 66.272.732 m** e **N: 751.782.747 m** com azimute **275° 54' 39"** e distância de **21.07 m** até o vértice **Pt16**, definido pelas coordenadas **E: 66.270.636 m** e **N: 751.782.964 m** com azimute **286° 19' 25"** e distância de **20.60 m** até o vértice **Pt17**, definido pelas coordenadas **E: 66.268.659 m** e **N: 751.783.543 m** com azimute **297° 31' 23"** e distância de **12.57 m** até o vértice **Pt18**, definido pelas coordenadas **E: 66.267.544 m** e **N: 751.784.124 m** com azimute **308° 46' 00"** e distância de **10.88 m** até o vértice **Pt19**, definido pelas coordenadas **E: 66.266.696 m** e **N: 751.784.805 m** com azimute **313° 07' 01"** e distância de **20.66 m** até o vértice **Pt20**, definido pelas coordenadas **E: 66.265.188 m** e **N: 751.786.217 m** com azimute **313° 32' 14"** e distância de **24.65 m** até o vértice **Pt21**, definido pelas coordenadas **E: 66.263.401 m** e **N: 751.787.915 m** com azimute **313° 34' 58"** e distância de **29.74 m** até o vértice **Pt22**, definido pelas coordenadas **E: 66.261.247 m** e **N: 751.789.965 m** com azimute **313° 20' 29"** e distância de **23.21 m** até o vértice **Pt23**, definido pelas coordenadas **E: 66.259.559 m** e **N: 751.791.558 m** com azimute **313° 00' 13"** e distância de **39.18 m** até o vértice **Pt24**, definido pelas coordenadas **E: 66.256.694 m** e **N: 751.794.230 m** com azimute **313° 21' 22"** e distância de **3.20 m** até o vértice **Pt25**, definido pelas coordenadas **E: 66.256.461 m** e **N: 751.794.450 m** com azimute **296° 58' 59"** e distância de **16.55 m** até o vértice **Pt26**, definido pelas coordenadas **E: 66.254.986 m** e **N: 751.795.201 m** com azimute **294° 18' 16"** e distância de **5.10 m** até o vértice **Pt27**, definido pelas coordenadas **E: 66.254.521 m** e **N: 751.795.411 m** com azimute **294° 00' 23"** e distância de **22.54 m** até o vértice **Pt28**, definido pelas coordenadas **E: 66.252.462 m** e **N: 751.796.328 m** com azimute **293° 47' 41"** e distância de **29.15 m** até o vértice **Pt29**, definido pelas coordenadas **E: 66.249.795 m** e **N: 751.797.504 m** com azimute **292° 56' 36"** e distância de **27.40 m** até o vértice **Pt30**, definido pelas coordenadas **E: 66.247.272 m** e **N: 751.798.572 m** com azimute **292° 53' 03"** e distância de **32.53 m** até o vértice **Pt31**, definido pelas coordenadas **E: 66.244.275 m** e **N: 751.799.837 m** com azimute **292° 58' 09"** e distância de **1.64 m** até o vértice **Pt32**, definido pelas coordenadas **E: 66.244.124 m** e **N: 751.799.901 m** com azimute **290° 24' 01"** e distância de **7.75 m** até o vértice **Pt33**, definido pelas coordenadas **E: 66.243.398 m** e **N: 751.800.171 m** com azimute **292° 55' 39"** e distância de **17.20 m** até o vértice **Pt34**, definido pelas

coordenadas **E: 66.241.814 m** e **N: 751.800.841 m** com azimute **292° 22' 25"** e distância de **18.97 m** até o vértice **Pt35**, definido pelas coordenadas **E: 66.240.060 m** e **N: 751.801.563 m** com azimute **292° 30' 02"** e distância de **18.11 m** até o vértice **Pt36**, definido pelas coordenadas **E: 66.238.387 m** e **N: 751.802.256 m** com azimute **299° 57' 18"** e distância de **17.92 m** até o vértice **Pt37**, definido pelas coordenadas **E: 66.236.834 m** e **N: 751.803.151 m** com azimute **311° 37' 38"** e distância de **15.02 m** até o vértice **Pt38**, definido pelas coordenadas **E: 66.235.711 m** e **N: 751.804.149 m** com azimute **323° 19' 30"** e distância de **14.70 m** até o vértice **Pt39**, definido pelas coordenadas **E: 66.234.833 m** e **N: 751.805.328 m** com azimute **328° 11' 49"** e distância de **16.51 m** até o vértice **Pt40**, definido pelas coordenadas **E: 66.233.963 m** e **N: 751.806.731 m** com azimute **334° 03' 45"** e distância de **26.13 m** até o vértice **Pt41**, definido pelas coordenadas **E: 66.232.820 m** e **N: 751.809.081 m** com azimute **341° 22' 52"** e distância de **12.81 m** até o vértice **Pt42**, definido pelas coordenadas **E: 66.232.411 m** e **N: 751.810.295 m** com azimute **347° 06' 07"** e distância de **13.80 m** até o vértice **Pt43**, definido pelas coordenadas **E: 66.232.103 m** e **N: 751.811.640 m** com azimute **351° 31' 51"** e distância de **18.40 m** até o vértice **Pt44**, definido pelas coordenadas **E: 66.231.832 m** e **N: 751.813.460 m** com azimute **351° 46' 08"** e distância de **24.10 m** até o vértice **Pt45**, definido pelas coordenadas **E: 66.231.487 m** e **N: 751.815.845 m** com azimute **351° 42' 30"** e distância de **30.09 m** até o vértice **Pt46**, definido pelas coordenadas **E: 66.231.053 m** e **N: 751.818.823 m** com azimute **351° 21' 51"** e distância de **28.84 m** até o vértice **Pt47**, definido pelas coordenadas **E: 66.230.620 m** e **N: 751.821.674 m** com azimute **351° 38' 57"** e distância de **2.20 m** até o vértice **Pt48**, definido pelas coordenadas **E: 66.230.588 m** e **N: 751.821.892 m** com azimute **350° 27' 21"** e distância de **14.96 m** até o vértice **Pt49**, definido pelas coordenadas **E: 66.230.340 m** e **N: 751.823.367 m** com azimute **350° 41' 10"** e distância de **16.50 m** até o vértice **Pt50**, definido pelas coordenadas **E: 66.230.073 m** e **N: 751.824.995 m** com azimute **351° 37' 21"** e distância de **14.41 m** até o vértice **Pt51**, definido pelas coordenadas **E: 66.229.863 m** e **N: 751.826.421 m** com azimute **351° 27' 29"** e distância de **12.79 m** até o vértice **Pt52**, definido pelas coordenadas **E: 66.229.673 m** e **N: 751.827.686 m** com azimute **350° 32' 16"** e distância de **4.74 m** até o vértice **Pt53**, definido pelas coordenadas **E: 66.229.595 m** e **N: 751.828.154 m** com azimute **352° 53' 40"** e distância de **10.99 m** até o vértice **Pt54**, definido pelas coordenadas **E: 66.229.459 m** e **N: 751.829.245 m** com azimute **340° 40' 31"** e distância de **4.68 m** até o vértice **Pt55**, definido pelas coordenadas **E: 66.229.304 m** e **N: 751.829.687 m** com azimute **323° 14' 55"** e distância de **4.83 m** até o vértice **Pt56**, definido pelas coordenadas **E: 66.229.015 m** e **N: 751.830.074 m** com azimute **314° 23' 21"** e distância de **3.32 m** até o vértice **Pt57**, definido pelas coordenadas **E: 66.228.778 m** e **N: 751.830.306 m** com azimute **279° 07' 07"** e distância de **11.23 m** até o vértice **Pt58**, definido pelas coordenadas **E: 66.227.669 m** e **N: 751.830.484 m** com azimute **281° 02' 05"** e distância de **8.99 m** até o vértice **Pt59**, definido pelas coordenadas **E: 66.226.787 m** e **N: 751.830.656 m** com azimute **280° 56' 27"** e distância de **44.15 m** até o vértice **Pt60**, definido pelas coordenadas **E: 66.222.452 m** e **N: 751.831.494 m** com azimute **331° 44' 17"** e distância de **4.98 m** até o vértice **Pt61**, definido pelas coordenadas **E: 66.222.216 m** e **N: 751.831.933 m** com azimute **356° 51' 59"** e distância de **5.49 m** até o vértice **Pt62**, definido pelas coordenadas **E: 66.222.186 m** e **N: 751.832.481 m** com azimute **343° 02' 33"** e distância de **9.57 m** até o vértice **Pt63**, definido pelas coordenadas **E: 66.221.907 m** e **N: 751.833.396 m** com azimute **328° 19' 06"** e distância de **23.27 m** até o vértice **Pt64**, definido pelas coordenadas **E: 66.220.685 m** e **N: 751.835.376 m** com azimute **328° 03' 08"** e distância de **12.68 m** até o vértice **Pt65**, definido pelas coordenadas **E: 66.220.014 m** e **N: 751.836.452 m** com azimute **326° 41' 54"** e distância de **21.27 m** até o vértice **Pt66**, definido pelas coordenadas **E: 66.218.846 m** e **N: 751.838.230 m** com azimute **326° 10' 52"** e distância de **14.80 m** até o vértice **Pt67**, definido pelas coordenadas **E: 66.218.022 m** e **N: 751.839.460 m** com azimute **326° 08' 55"** e distância de **11.81 m** até o vértice **Pt68**, definido pelas coordenadas **E: 66.217.364 m** e **N: 751.840.441 m** com azimute **326° 17' 48"** e distância de **12.02 m** até o vértice **Pt69**, definido pelas coordenadas **E: 66.216.697 m** e **N: 751.841.441 m** com azimute **325° 42' 54"** e distância de **12.02 m** até o vértice **Pt70**, definido pelas

coordenadas **E: 66.216.020 m** e **N: 751.842.434 m** com azimute **325° 57' 36"** e distância de **6.36 m** até o vértice **Pt71**, definido pelas coordenadas **E: 66.215.664 m** e **N: 751.842.961 m** com azimute **325° 35' 03"** e distância de **13.36 m** até o vértice **Pt72**, definido pelas coordenadas **E: 66.214.909 m** e **N: 751.844.063 m** com azimute **332° 36' 49"** e distância de **5.30 m** até o vértice **Pt73**, definido pelas coordenadas **E: 66.214.665 m** e **N: 751.844.534 m** com azimute **58° 35' 26"** e distância de **10.80 m** até o vértice **Pt74**, definido pelas coordenadas **E: 66.215.587 m** e **N: 751.845.097 m** com azimute **59° 16' 46"** e distância de **4.44 m** até o vértice **Pt75**, definido pelas coordenadas **E: 66.215.969 m** e **N: 751.845.324 m** com azimute **57° 55' 41"** e distância de **35.65 m** até o vértice **Pt76**, definido pelas coordenadas **E: 66.218.990 m** e **N: 751.847.217 m** com azimute **57° 40' 59"** e distância de **34.49 m** até o vértice **Pt77**, definido pelas coordenadas **E: 66.221.905 m** e **N: 751.849.061 m** com azimute **57° 01' 25"** e distância de **29.40 m** até o vértice **Pt78**, definido pelas coordenadas **E: 66.224.371 m** e **N: 751.850.661 m** com azimute **57° 26' 27"** e distância de **101.03 m** até o vértice **Pt79**, definido pelas coordenadas **E: 66.232.886 m** e **N: 751.856.098 m** com azimute **59° 05' 55"** e distância de **20.46 m** até o vértice **Pt80**, definido pelas coordenadas **E: 66.234.642 m** e **N: 751.857.149 m** com azimute **59° 04' 60"** e distância de **8.37 m** até o vértice **Pt81**, definido pelas coordenadas **E: 66.235.360 m** e **N: 751.857.579 m** com azimute **59° 47' 36"** e distância de **6.62 m** até o vértice **Pt82**, definido pelas coordenadas **E: 66.235.932 m** e **N: 751.857.912 m** com azimute **55° 00' 29"** e distância de **2.44 m** até o vértice **Pt83**, definido pelas coordenadas **E: 66.236.132 m** e **N: 751.858.052 m** com azimute **73° 27' 07"** e distância de **3.27 m** até o vértice **Pt84**, definido pelas coordenadas **E: 66.236.445 m** e **N: 751.858.145 m** com azimute **71° 59' 33"** e distância de **8.05 m** até o vértice **Pt85**, definido pelas coordenadas **E: 66.237.211 m** e **N: 751.858.394 m** com azimute **71° 22' 06"** e distância de **6.45 m** até o vértice **Pt86**, definido pelas coordenadas **E: 66.237.822 m** e **N: 751.858.600 m** com azimute **69° 48' 29"** e distância de **15.47 m** até o vértice **Pt87**, definido pelas coordenadas **E: 66.239.274 m** e **N: 751.859.134 m** com azimute **70° 14' 32"** e distância de **8.90 m** até o vértice **Pt88**, definido pelas coordenadas **E: 66.240.112 m** e **N: 751.859.435 m** com azimute **70° 24' 23"** e distância de **13.45 m** até o vértice **Pt89**, definido pelas coordenadas **E: 66.241.379 m** e **N: 751.859.886 m** com azimute **69° 08' 14"** e distância de **9.18 m** até o vértice **Pt90**, definido pelas coordenadas **E: 66.242.237 m** e **N: 751.860.213 m** com azimute **62° 46' 07"** e distância de **3.85 m** até o vértice **Pt91**, definido pelas coordenadas **E: 66.242.579 m** e **N: 751.860.389 m** com azimute **64° 18' 23"** e distância de **7.06 m** até o vértice **Pt92**, definido pelas coordenadas **E: 66.243.215 m** e **N: 751.860.695 m** com azimute **63° 08' 44"** e distância de **4.43 m** até o vértice **Pt0**, definido pelas coordenadas **E: 66.243.610 m** e **N: 751.860.895 m** com azimute **57° 09' 06"** e distância de **10.95 m** até o vértice **Pt1**, encerrando este perímetro.

Todas as coordenadas aqui descritas estão georreferenciadas ao Sistema Geodésico Brasileiro e encontram-se representadas no Sistema UTM, referenciadas ao Meridiano Central 51 WGr, fuso 23S, tendo como Datum o SIRGAS2000. Todos os azimutes e distâncias, área e perímetro foram calculados no plano de projeção UTM.

BAIRRO PARQUE DAS ACÁCIAS






BAIRROS DO MUNICÍPIO
DE
PATY DO ALFERES - RJ



BAIRRO: PARQUE DAS ACÁCIAS

Legenda

-  Limite Municipal de Paty do Alferes
-  Municípios Vizinhos
-  Perimetro do Bairro Parque das Acácias

Datum SIRGAS 2000
Projeção UTM - FUSO 23S
Base cartográfica: IBGE (2022)
Elaboração: Thiago Roberto Rivello da Silva
Elaborado em 2023



MEMORIAL DESCRITIVO PARQUE DAS ACÁCIAS

Inicia-se a descrição deste perímetro no vértice **Pt1**, definido pelas coordenadas **E: 66.019.008 m** e **N: 751.929.135 m** com azimute **98° 39' 44"** e distância de **17.66 m** até o vértice **Pt2**, definido pelas coordenadas **E: 66.020.754 m** e **N: 751.928.869 m** com azimute **104° 21' 22"** e distância de **16.94 m** até o vértice **Pt3**, definido pelas coordenadas **E: 66.022.395 m** e **N: 751.928.449 m** com azimute **148° 04' 23"** e distância de **38.76 m** até o vértice **Pt4**, definido pelas coordenadas **E: 66.024.445 m** e **N: 751.925.159 m** com azimute **147° 51' 36"** e distância de **37.43 m** até o vértice **Pt5**, definido pelas coordenadas **E: 66.026.436 m** e **N: 751.921.990 m** com azimute **143° 17' 53"** e distância de **8.18 m** até o vértice **Pt6**, definido pelas coordenadas **E: 66.026.925 m** e **N: 751.921.334 m** com azimute **143° 27' 12"** e distância de **37.23 m** até o vértice **Pt7**, definido pelas coordenadas **E: 66.029.142 m** e **N: 751.918.343 m** com azimute **143° 49' 12"** e distância de **19.60 m** até o vértice **Pt8**, definido pelas coordenadas **E: 66.030.299 m** e **N: 751.916.761 m** com azimute **139° 06' 08"** e distância de **17.40 m** até o vértice **Pt9**, definido pelas coordenadas **E: 66.031.438 m** e **N: 751.915.446 m** com azimute **138° 45' 03"** e distância de **34.91 m** até o vértice **Pt10**, definido pelas coordenadas **E: 66.033.740 m** e **N: 751.912.821 m** com azimute **138° 47' 04"** e distância de **27.21 m** até o vértice **Pt11**, definido pelas coordenadas **E: 66.035.533 m** e **N: 751.910.774 m** com azimute **139° 20' 53"** e distância de **9.79 m** até o vértice **Pt12**, definido pelas coordenadas **E: 66.036.171 m** e **N: 751.910.031 m** com azimute **130° 13' 23"** e distância de **22.84 m** até o vértice **Pt13**, definido pelas coordenadas **E: 66.037.915 m** e **N: 751.908.556 m** com azimute **130° 16' 33"** e distância de **26.36 m** até o vértice **Pt14**, definido pelas coordenadas **E: 66.039.926 m** e **N: 751.906.852 m** com azimute **130° 15' 19"** e distância de **19.58 m** até o vértice **Pt15**, definido pelas coordenadas **E: 66.041.420 m** e **N: 751.905.587 m** com azimute **121° 09' 32"** e distância de **20.66 m** até o vértice **Pt16**, definido pelas coordenadas **E: 66.043.188 m** e **N: 751.904.518 m** com azimute **114° 54' 35"** e distância de **25.55 m** até o vértice **Pt17**, definido pelas coordenadas **E: 66.045.505 m** e **N: 751.903.442 m** com azimute **111° 10' 12"** e distância de **39.43 m** até o vértice **Pt18**, definido pelas coordenadas **E: 66.049.182 m** e **N: 751.902.018 m** com azimute **107° 17' 54"** e distância de **47.82 m** até o vértice **Pt19**, definido pelas coordenadas **E: 66.053.748 m** e **N: 751.900.596 m** com azimute **107° 15' 34"** e distância de **35.76 m** até o vértice **Pt20**, definido pelas coordenadas **E: 66.057.163 m** e **N: 751.899.535 m** com azimute **108° 01' 32"** e distância de **23.46 m** até o vértice **Pt21**, definido pelas coordenadas **E: 66.059.394 m** e **N: 751.898.809 m** com azimute **108° 12' 06"** e distância de **37.26 m** até o vértice **Pt22**, definido pelas coordenadas **E: 66.062.934 m** e **N: 751.897.645 m** com azimute **110° 25' 07"** e distância de **28.32 m** até o vértice **Pt23**, definido pelas coordenadas **E: 66.065.588 m** e **N: 751.896.657 m** com azimute **110° 33' 06"** e distância de **30.82 m** até o vértice **Pt24**, definido pelas coordenadas **E: 66.068.474 m** e **N: 751.895.575 m** com azimute **111° 53' 03"** e distância de **25.70 m** até o vértice **Pt25**, definido pelas coordenadas **E: 66.070.859 m** e **N: 751.894.617 m** com azimute **111° 45' 25"** e distância de **2.630 m** até o vértice **Pt26**, definido pelas coordenadas **E: 66.073.302 m** e **N: 751.893.642 m** com azimute **117° 59' 01"** e distância de **15.54 m** até o vértice **Pt27**, definido pelas coordenadas **E: 66.074.674 m** e **N: 751.892.913 m** com azimute **118° 05' 33"** e distância de **18.45 m** até o vértice **Pt28**, definido pelas coordenadas **E: 66.076.302 m** e **N: 751.892.044 m** com azimute **120° 01' 40"** e distância de **43.98 m** até o vértice **Pt29**, definido pelas coordenadas **E: 66.080.110 m** e **N: 751.889.843 m** com azimute **123° 55' 54"** e distância de **53.92 m** até o vértice **Pt30**, definido pelas coordenadas **E: 66.084.584 m** e **N: 751.886.833 m** com azimute **128° 54' 33"** e distância de **59.91 m** até o vértice **Pt31**, definido pelas coordenadas **E: 66.089.246 m** e **N: 751.883.070 m** com azimute **129° 37' 05"** e distância de **32.49 m** até o vértice **Pt32**, definido pelas coordenadas **E: 66.091.749 m** e **N: 751.880.998 m** com azimute **139° 32' 21"** e distância de **26.09 m** até o vértice **Pt33**, definido pelas coordenadas **E: 66.093.442 m** e **N: 751.879.013 m** com azimute **158° 24' 45"** e distância de **26.85 m** até o vértice **Pt34**, definido pelas coordenadas **E: 66.094.430 m** e **N: 751.876.516 m** com azimute **170° 43' 04"** e distância de **33.48 m**

até o vértice **Pt35**, definido pelas coordenadas **E: 66.094.970 m** e **N: 751.873.212 m** com azimute **174° 06' 26"** e distância de **20.65 m** até o vértice **Pt36**, definido pelas coordenadas **E: 66.095.182 m** e **N: 751.871.158 m** com azimute **172° 41' 01"** e distância de **4.08 m** até o vértice **Pt37**, definido pelas coordenadas **E: 66.095.234 m** e **N: 751.870.753 m** com azimute **176° 49' 43"** e distância de **3.80 m** até o vértice **Pt38**, definido pelas coordenadas **E: 66.095.255 m** e **N: 751.870.374 m** com azimute **176° 39' 40"** e distância de **21.98 m** até o vértice **Pt39**, definido pelas coordenadas **E: 66.095.383 m** e **N: 751.868.180 m** com azimute **176° 44' 38"** e distância de **11.27 m** até o vértice **Pt40**, definido pelas coordenadas **E: 66.095.447 m** e **N: 751.867.055 m** com azimute **165° 54' 11"** e distância de **25.13 m** até o vértice **Pt41**, definido pelas coordenadas **E: 66.096.059 m** e **N: 751.864.618 m** com azimute **156° 28' 55"** e distância de **7.07 m** até o vértice **Pt42**, definido pelas coordenadas **E: 66.096.341 m** e **N: 751.863.970 m** com azimute **156° 16' 35"** e distância de **17.77 m** até o vértice **Pt43**, definido pelas coordenadas **E: 66.097.056 m** e **N: 751.862.343 m** com azimute **148° 41' 26"** e distância de **18.76 m** até o vértice **Pt44**, definido pelas coordenadas **E: 66.098.031 m** e **N: 751.860.740 m** com azimute **142° 58' 00"** e distância de **5.61 m** até o vértice **Pt45**, definido pelas coordenadas **E: 66.098.369 m** e **N: 751.860.292 m** com azimute **143° 58' 21"** e distância de **12.79 m** até o vértice **Pt46**, definido pelas coordenadas **E: 66.099.121 m** e **N: 751.859.258 m** com azimute **143° 39' 19"** e distância de **19.64 m** até o vértice **Pt47**, definido pelas coordenadas **E: 66.100.285 m** e **N: 751.857.676 m** com azimute **139° 25' 33"** e distância de **34.27 m** até o vértice **Pt48**, definido pelas coordenadas **E: 66.102.514 m** e **N: 751.855.073 m** com azimute **136° 41' 33"** e distância de **28.49 m** até o vértice **Pt49**, definido pelas coordenadas **E: 66.104.468 m** e **N: 751.853.000 m** com azimute **113° 20' 50"** e distância de **24.30 m** até o vértice **Pt50**, definido pelas coordenadas **E: 66.106.699 m** e **N: 751.852.037 m** com azimute **90° 32' 26"** e distância de **13.78 m** até o vértice **Pt51**, definido pelas coordenadas **E: 66.108.077 m** e **N: 751.852.024 m** com azimute **67° 29' 27"** e distância de **21.50 m** até o vértice **Pt52**, definido pelas coordenadas **E: 66.110.063 m** e **N: 751.852.847 m** com azimute **44° 30' 24"** e distância de **34.49 m** até o vértice **Pt53**, definido pelas coordenadas **E: 66.112.481 m** e **N: 751.855.307 m** com azimute **51° 20' 25"** e distância de **27.60 m** até o vértice **Pt54**, definido pelas coordenadas **E: 66.114.636 m** e **N: 751.857.031 m** com azimute **55° 25' 53"** e distância de **22.07 m** até o vértice **Pt55**, definido pelas coordenadas **E: 66.116.453 m** e **N: 751.858.283 m** com azimute **55° 23' 10"** e distância de **23.22 m** até o vértice **Pt56**, definido pelas coordenadas **E: 66.118.364 m** e **N: 751.859.602 m** com azimute **57° 45' 08"** e distância de **30.30 m** até o vértice **Pt57**, definido pelas coordenadas **E: 66.120.927 m** e **N: 751.861.219 m** com azimute **57° 43' 01"** e distância de **14.00 m** até o vértice **Pt58**, definido pelas coordenadas **E: 66.122.111 m** e **N: 751.861.967 m** com azimute **63° 15' 12"** e distância de **29.62 m** até o vértice **Pt59**, definido pelas coordenadas **E: 66.124.756 m** e **N: 751.863.300 m** com azimute **69° 03' 12"** e distância de **26.27 m** até o vértice **Pt60**, definido pelas coordenadas **E: 66.127.209 m** e **N: 751.864.239 m** com azimute **83° 46' 11"** e distância de **23.04 m** até o vértice **Pt61**, definido pelas coordenadas **E: 66.129.499 m** e **N: 751.864.489 m** com azimute **93° 19' 37"** e distância de **28.09 m** até o vértice **Pt62**, definido pelas coordenadas **E: 66.132.303 m** e **N: 751.864.326 m** com azimute **118° 05' 31"** e distância de **52.03 m** até o vértice **Pt63**, definido pelas coordenadas **E: 66.136.893 m** e **N: 751.861.876 m** com azimute **118° 07' 13"** e distância de **37.41 m** até o vértice **Pt64**, definido pelas coordenadas **E: 66.140.192 m** e **N: 751.860.113 m** com azimute **118° 08' 01"** e distância de **51.30 m** até o vértice **Pt65**, definido pelas coordenadas **E: 66.144.716 m** e **N: 751.857.694 m** com azimute **118° 16' 23"** e distância de **23.71 m** até o vértice **Pt66**, definido pelas coordenadas **E: 66.146.804 m** e **N: 751.856.571 m** com azimute **121° 24' 25"** e distância de **14.41 m** até o vértice **Pt67**, definido pelas coordenadas **E: 66.148.034 m** e **N: 751.855.820 m** com azimute **121° 13' 16"** e distância de **16.03 m** até o vértice **Pt68**, definido pelas coordenadas **E: 66.149.405 m** e **N: 751.854.989 m** com azimute **132° 14' 10"** e distância de **12.32 m** até o vértice **Pt69**, definido pelas coordenadas **E: 66.150.317 m** e **N: 751.854.161 m** com azimute **151° 15' 32"** e distância de **12.96 m** até o vértice **Pt70**, definido pelas coordenadas **E: 66.150.940 m** e **N: 751.853.025 m** com azimute **162° 27' 36"** e distância de **11.95 m**

até o vértice **Pt71**, definido pelas coordenadas **E: 66.151.300 m** e **N: 751.851.886 m** com azimute **170° 58' 12"** e distância de **215.10 m** até o vértice **Pt72**, definido pelas coordenadas **E: 66.154.676 m** e **N: 751.830.643 m** com azimute **262° 54' 00"** e distância de **25.49 m** até o vértice **Pt73**, definido pelas coordenadas **E: 66.152.147 m** e **N: 751.830.328 m** com azimute **261° 06' 37"** e distância de **17.60 m** até o vértice **Pt74**, definido pelas coordenadas **E: 66.150.408 m** e **N: 751.830.056 m** com azimute **254° 43' 09"** e distância de **15.63 m** até o vértice **Pt75**, definido pelas coordenadas **E: 66.148.900 m** e **N: 751.829.644 m** com azimute **254° 42' 21"** e distância de **16.68 m** até o vértice **Pt76**, definido pelas coordenadas **E: 66.147.291 m** e **N: 751.829.204 m** com azimute **255° 05' 24"** e distância de **12.09 m** até o vértice **Pt77**, definido pelas coordenadas **E: 66.146.123 m** e **N: 751.828.893 m** com azimute **254° 37' 12"** e distância de **14.89 m** até o vértice **Pt78**, definido pelas coordenadas **E: 66.144.687 m** e **N: 751.828.498 m** com azimute **260° 24' 33"** e distância de **23.47 m** até o vértice **Pt79**, definido pelas coordenadas **E: 66.142.373 m** e **N: 751.828.107 m** com azimute **260° 29' 49"** e distância de **20.78 m** até o vértice **Pt80**, definido pelas coordenadas **E: 66.140.324 m** e **N: 751.827.764 m** com azimute **256° 28' 37"** e distância de **13.00 m** até o vértice **Pt81**, definido pelas coordenadas **E: 66.139.060 m** e **N: 751.827.460 m** com azimute **254° 07' 57"** e distância de **6.07 m** até o vértice **Pt82**, definido pelas coordenadas **E: 66.138.476 m** e **N: 751.827.294 m** com azimute **254° 07' 44"** e distância de **12.73 m** até o vértice **Pt83**, definido pelas coordenadas **E: 66.137.252 m** e **N: 751.826.946 m** com azimute **247° 17' 28"** e distância de **8.91 m** até o vértice **Pt84**, definido pelas coordenadas **E: 66.136.430 m** e **N: 751.826.602 m** com azimute **261° 03' 21"** e distância de **13.64 m** até o vértice **Pt85**, definido pelas coordenadas **E: 66.135.083 m** e **N: 751.826.390 m** com azimute **260° 06' 54"** e distância de **17.82 m** até o vértice **Pt86**, definido pelas coordenadas **E: 66.133.327 m** e **N: 751.826.084 m** com azimute **256° 35' 02"** e distância de **4.48 m** até o vértice **Pt87**, definido pelas coordenadas **E: 66.132.891 m** e **N: 751.825.980 m** com azimute **256° 45' 34"** e distância de **8.73 m** até o vértice **Pt88**, definido pelas coordenadas **E: 66.132.041 m** e **N: 751.825.780 m** com azimute **256° 17' 12"** e distância de **6.45 m** até o vértice **Pt89**, definido pelas coordenadas **E: 66.131.414 m** e **N: 751.825.627 m** com azimute **261° 22' 40"** e distância de **5.27 m** até o vértice **Pt90**, definido pelas coordenadas **E: 66.130.893 m** e **N: 751.825.548 m** com azimute **261° 22' 35"** e distância de **8.54 m** até o vértice **Pt91**, definido pelas coordenadas **E: 66.130.049 m** e **N: 751.825.420 m** com azimute **260° 36' 39"** e distância de **5.15 m** até o vértice **Pt92**, definido pelas coordenadas **E: 66.129.541 m** e **N: 751.825.336 m** com azimute **259° 46' 18"** e distância de **6.03 m** até o vértice **Pt93**, definido pelas coordenadas **E: 66.128.948 m** e **N: 751.825.229 m** com azimute **259° 33' 01"** e distância de **6.01 m** até o vértice **Pt94**, definido pelas coordenadas **E: 66.128.357 m** e **N: 751.825.120 m** com azimute **255° 05' 14"** e distância de **3.96 m** até o vértice **Pt95**, definido pelas coordenadas **E: 66.127.974 m** e **N: 751.825.018 m** com azimute **255° 24' 47"** e distância de **11.36 m** até o vértice **Pt96**, definido pelas coordenadas **E: 66.126.875 m** e **N: 751.824.732 m** com azimute **255° 41' 34"** e distância de **3.08 m** até o vértice **Pt97**, definido pelas coordenadas **E: 66.126.577 m** e **N: 751.824.656 m** com azimute **255° 05' 38"** e distância de **11.66 m** até o vértice **Pt98**, definido pelas coordenadas **E: 66.125.450 m** e **N: 751.824.356 m** com azimute **255° 29' 10"** e distância de **6.98 m** até o vértice **Pt99**, definido pelas coordenadas **E: 66.124.774 m** e **N: 751.824.181 m** com azimute **257° 58' 46"** e distância de **19.93 m** até o vértice **Pt100**, definido pelas coordenadas **E: 66.122.825 m** e **N: 751.823.766 m** com azimute **257° 39' 14"** e distância de **22.45 m** até o vértice **Pt101**, definido pelas coordenadas **E: 66.120.632 m** e **N: 751.823.286 m** com azimute **257° 25' 00"** e distância de **19.42 m** até o vértice **Pt102**, definido pelas coordenadas **E: 66.118.737 m** e **N: 751.822.863 m** com azimute **257° 28' 28"** e distância de **19.14 m** até o vértice **Pt103**, definido pelas coordenadas **E: 66.116.869 m** e **N: 751.822.448 m** com azimute **249° 37' 25"** e distância de **8.59 m** até o vértice **Pt104**, definido pelas coordenadas **E: 66.116.064 m** e **N: 751.822.149 m** com azimute **249° 42' 45"** e distância de **7.24 m** até o vértice **Pt105**, definido pelas coordenadas **E: 66.115.385 m** e **N: 751.821.898 m** com azimute **249° 52' 38"** e distância de **6.66 m** até o vértice **Pt106**, definido pelas coordenadas **E: 66.114.760 m** e **N:**

751.821.669 m com azimute **244° 52' 52"** e distância de **4.08 m** até o vértice **Pt107**, definido pelas coordenadas **E: 66.114.391 m** e **N: 751.821.496 m** com azimute **245° 01' 60"** e distância de **17.96 m** até o vértice **Pt108**, definido pelas coordenadas **E: 66.112.763 m** e **N: 751.820.738 m** com azimute **240° 15' 18"** e distância de **11.53 m** até o vértice **Pt109**, definido pelas coordenadas **E: 66.111.762 m** e **N: 751.820.166 m** com azimute **240° 26' 52"** e distância de **13.65 m** até o vértice **Pt110**, definido pelas coordenadas **E: 66.110.575 m** e **N: 751.819.493 m** com azimute **240° 31' 49"** e distância de **6.97 m** até o vértice **Pt111**, definido pelas coordenadas **E: 66.109.968 m** e **N: 751.819.150 m** com azimute **237° 57' 19"** e distância de **6.18 m** até o vértice **Pt112**, definido pelas coordenadas **E: 66.109.444 m** e **N: 751.818.822 m** com azimute **238° 02' 47"** e distância de **11.72 m** até o vértice **Pt113**, definido pelas coordenadas **E: 66.108.450 m** e **N: 751.818.202 m** com azimute **238° 16' 56"** e distância de **18.37 m** até o vértice **Pt114**, definido pelas coordenadas **E: 66.106.887 m** e **N: 751.817.236 m** com azimute **235° 07' 05"** e distância de **2.13 m** até o vértice **Pt115**, definido pelas coordenadas **E: 66.106.712 m** e **N: 751.817.114 m** com azimute **235° 02' 40"** e distância de **10.30 m** até o vértice **Pt116**, definido pelas coordenadas **E: 66.105.868 m** e **N: 751.816.524 m** com azimute **234° 54' 10"** e distância de **9.83 m** até o vértice **Pt117**, definido pelas coordenadas **E: 66.105.064 m** e **N: 751.815.959 m** com azimute **233° 40' 48"** e distância de **9.79 m** até o vértice **Pt118**, definido pelas coordenadas **E: 66.104.275 m** e **N: 751.815.379 m** com azimute **234° 23' 41"** e distância de **7.88 m** até o vértice **Pt119**, definido pelas coordenadas **E: 66.103.634 m** e **N: 751.814.920 m** com azimute **226° 15' 13"** e distância de **7.43 m** até o vértice **Pt120**, definido pelas coordenadas **E: 66.103.097 m** e **N: 751.814.406 m** com azimute **223° 50' 41"** e distância de **8.42 m** até o vértice **Pt121**, definido pelas coordenadas **E: 66.102.514 m** e **N: 751.813.799 m** com azimute **223° 29' 12"** e distância de **10.71 m** até o vértice **Pt122**, definido pelas coordenadas **E: 66.101.777 m** e **N: 751.813.022 m** com azimute **218° 49' 09"** e distância de **12.35 m** até o vértice **Pt123**, definido pelas coordenadas **E: 66.101.003 m** e **N: 751.812.060 m** com azimute **215° 29' 20"** e distância de **12.28 m** até o vértice **Pt124**, definido pelas coordenadas **E: 66.100.290 m** e **N: 751.811.060 m** com azimute **206° 27' 43"** e distância de **12.43 m** até o vértice **Pt125**, definido pelas coordenadas **E: 66.099.736 m** e **N: 751.809.947 m** com azimute **204° 14' 59"** e distância de **8.30 m** até o vértice **Pt126**, definido pelas coordenadas **E: 66.099.395 m** e **N: 751.809.190 m** com azimute **201° 17' 01"** e distância de **14.38 m** até o vértice **Pt127**, definido pelas coordenadas **E: 66.098.873 m** e **N: 751.807.850 m** com azimute **199° 38' 53"** e distância de **13.44 m** até o vértice **Pt128**, definido pelas coordenadas **E: 66.098.421 m** e **N: 751.806.584 m** com azimute **198° 56' 47"** e distância de **10.63 m** até o vértice **Pt129**, definido pelas coordenadas **E: 66.098.076 m** e **N: 751.805.579 m** com azimute **199° 31' 33"** e distância de **16.28 m** até o vértice **Pt130**, definido pelas coordenadas **E: 66.097.532 m** e **N: 751.804.045 m** com azimute **199° 19' 30"** e distância de **10.79 m** até o vértice **Pt131**, definido pelas coordenadas **E: 66.097.175 m** e **N: 751.803.027 m** com azimute **199° 30' 29"** e distância de **7.94 m** até o vértice **Pt132**, definido pelas coordenadas **E: 66.096.910 m** e **N: 751.802.279 m** com azimute **199° 33' 12"** e distância de **7.29 m** até o vértice **Pt133**, definido pelas coordenadas **E: 66.096.666 m** e **N: 751.801.592 m** com azimute **199° 38' 01"** e distância de **5.74 m** até o vértice **Pt134**, definido pelas coordenadas **E: 66.096.473 m** e **N: 751.801.051 m** com azimute **244° 28' 11"** e distância de **12.13 m** até o vértice **Pt135**, definido pelas coordenadas **E: 66.095.378 m** e **N: 751.800.528 m** com azimute **242° 23' 45"** e distância de **13.32 m** até o vértice **Pt136**, definido pelas coordenadas **E: 66.094.198 m** e **N: 751.799.911 m** com azimute **242° 57' 27"** e distância de **19.86 m** até o vértice **Pt137**, definido pelas coordenadas **E: 66.092.429 m** e **N: 751.799.008 m** com azimute **249° 22' 24"** e distância de **7.61 m** até o vértice **Pt138**, definido pelas coordenadas **E: 66.091.717 m** e **N: 751.798.740 m** com azimute **256° 10' 08"** e distância de **13.55 m** até o vértice **Pt139**, definido pelas coordenadas **E: 66.090.401 m** e **N: 751.798.416 m** com azimute **269° 28' 50"** e distância de **7.72 m** até o vértice **Pt140**, definido pelas coordenadas **E: 66.089.629 m** e **N: 751.798.409 m** com azimute **277° 43' 41"** e distância de **7.66 m** até o vértice **Pt141**, definido pelas coordenadas **E: 66.088.870 m** e **N: 751.798.512 m** com azimute

292° 05' 51" e distância de 8.27 m até o vértice Pt142, definido pelas coordenadas E: 66.088.104 m e N: 751.798.823 m com azimute 298° 29' 12" e distância de 4.80 m até o vértice Pt143, definido pelas coordenadas E: 66.087.682 m e N: 751.799.052 m com azimute 298° 09' 37" e distância de 8.84 m até o vértice Pt144, definido pelas coordenadas E: 66.086.903 m e N: 751.799.469 m com azimute 301° 53' 22" e distância de 8.39 m até o vértice Pt145, definido pelas coordenadas E: 66.086.191 m e N: 751.799.912 m com azimute 303° 56' 06" e distância de 6.48 m até o vértice Pt146, definido pelas coordenadas E: 66.085.653 m e N: 751.800.274 m com azimute 305° 20' 42" e distância de 29.39 m até o vértice Pt147, definido pelas coordenadas E: 66.083.256 m e N: 751.801.974 m com azimute 308° 34' 38" e distância de 14.10 m até o vértice Pt148, definido pelas coordenadas E: 66.082.154 m e N: 751.802.853 m com azimute 323° 57' 08" e distância de 8.22 m até o vértice Pt149, definido pelas coordenadas E: 66.081.670 m e N: 751.803.518 m com azimute 333° 28' 03" e distância de 7.86 m até o vértice Pt150, definido pelas coordenadas E: 66.081.319 m e N: 751.804.221 m com azimute 346° 49' 58" e distância de 4.48 m até o vértice Pt151, definido pelas coordenadas E: 66.081.217 m e N: 751.804.657 m com azimute 347° 50' 19" e distância de 10.82 m até o vértice Pt152, definido pelas coordenadas E: 66.080.989 m e N: 751.805.715 m com azimute 350° 28' 13" e distância de 9.79 m até o vértice Pt153, definido pelas coordenadas E: 66.080.827 m e N: 751.806.680 m com azimute 353° 50' 50" e distância de 7.09 m até o vértice Pt154, definido pelas coordenadas E: 66.080.751 m e N: 751.807.385 m com azimute 354° 04' 28" e distância de 23.34 m até o vértice Pt155, definido pelas coordenadas E: 66.080.510 m e N: 751.809.707 m com azimute 347° 17' 30" e distância de 22.50 m até o vértice Pt156, definido pelas coordenadas E: 66.080.015 m e N: 751.811.902 m com azimute 349° 20' 29" e distância de 10.87 m até o vértice Pt157, definido pelas coordenadas E: 66.079.814 m e N: 751.812.970 m com azimute 349° 20' 25" e distância de 34.22 m até o vértice Pt158, definido pelas coordenadas E: 66.079.181 m e N: 751.816.333 m com azimute 328° 32' 32" e distância de 5.77 m até o vértice Pt159, definido pelas coordenadas E: 66.078.880 m e N: 751.816.825 m com azimute 302° 50' 42" e distância de 4.70 m até o vértice Pt160, definido pelas coordenadas E: 66.078.485 m e N: 751.817.080 m com azimute 289° 42' 36" e distância de 8.24 m até o vértice Pt161, definido pelas coordenadas E: 66.077.709 m e N: 751.817.358 m com azimute 289° 47' 60" e distância de 19.25 m até o vértice Pt162, definido pelas coordenadas E: 66.075.898 m e N: 751.818.010 m com azimute 294° 57' 40" e distância de 9.91 m até o vértice Pt163, definido pelas coordenadas E: 66.075.000 m e N: 751.818.428 m com azimute 303° 54' 24" e distância de 16.13 m até o vértice Pt164, definido pelas coordenadas E: 66.073.661 m e N: 751.819.328 m com azimute 308° 52' 11" e distância de 9.80 m até o vértice Pt165, definido pelas coordenadas E: 66.072.898 m e N: 751.819.943 m com azimute 310° 52' 15" e distância de 10.61 m até o vértice Pt166, definido pelas coordenadas E: 66.072.096 m e N: 751.820.637 m com azimute 312° 09' 31" e distância de 8.70 m até o vértice Pt167, definido pelas coordenadas E: 66.071.451 m e N: 751.821.221 m com azimute 320° 45' 44" e distância de 14.09 m até o vértice Pt168, definido pelas coordenadas E: 66.070.560 m e N: 751.822.312 m com azimute 330° 28' 52" e distância de 5.03 m até o vértice Pt169, definido pelas coordenadas E: 66.070.312 m e N: 751.822.750 m com azimute 331° 28' 09" e distância de 5.74 m até o vértice Pt170, definido pelas coordenadas E: 66.070.038 m e N: 751.823.254 m com azimute 333° 09' 47" e distância de 10.37 m até o vértice Pt171, definido pelas coordenadas E: 66.069.570 m e N: 751.824.179 m com azimute 344° 20' 07" e distância de 13.74 m até o vértice Pt172, definido pelas coordenadas E: 66.069.199 m e N: 751.825.502 m com azimute 335° 02' 50" e distância de 12.40 m até o vértice Pt173, definido pelas coordenadas E: 66.068.676 m e N: 751.826.626 m com azimute 324° 08' 18" e distância de 12.96 m até o vértice Pt174, definido pelas coordenadas E: 66.067.917 m e N: 751.827.676 m com azimute 321° 21' 53" e distância de 10.91 m até o vértice Pt175, definido pelas coordenadas E: 66.067.236 m e N: 751.828.528 m com azimute 320° 15' 10" e distância de 20.08 m até o vértice Pt176, definido pelas coordenadas E: 66.065.952 m e N: 751.830.072 m com azimute 304° 37' 44" e distância de 12.02 m

até o vértice **Pt177**, definido pelas coordenadas **E: 66.064.963 m** e **N: 751.830.755 m** com azimute **296° 26' 42"** e distância de **17.07 m** até o vértice **Pt178**, definido pelas coordenadas **E: 66.063.435 m** e **N: 751.831.515 m** com azimute **300° 06' 00"** e distância de **18.20 m** até o vértice **Pt179**, definido pelas coordenadas **E: 66.061.860 m** e **N: 751.832.428 m** com azimute **294° 35' 32"** e distância de **17.93 m** até o vértice **Pt180**, definido pelas coordenadas **E: 66.060.230 m** e **N: 751.833.174 m** com azimute **277° 01' 11"** e distância de **14.16 m** até o vértice **Pt181**, definido pelas coordenadas **E: 66.058.825 m** e **N: 751.833.347 m** com azimute **297° 54' 45"** e distância de **11.79 m** até o vértice **Pt182**, definido pelas coordenadas **E: 66.057.783 m** e **N: 751.833.899 m** com azimute **312° 43' 32"** e distância de **12.12 m** até o vértice **Pt183**, definido pelas coordenadas **E: 66.056.893 m** e **N: 751.834.721 m** com azimute **297° 52' 22"** e distância de **10.97 m** até o vértice **Pt184**, definido pelas coordenadas **E: 66.055.923 m** e **N: 751.835.234 m** com azimute **276° 53' 28"** e distância de **10.33 m** até o vértice **Pt185**, definido pelas coordenadas **E: 66.054.897 m** e **N: 751.835.358 m** com azimute **271° 00' 52"** e distância de **9.60 m** até o vértice **Pt186**, definido pelas coordenadas **E: 66.053.937 m** e **N: 751.835.375 m** com azimute **282° 22' 57"** e distância de **8.49 m** até o vértice **Pt187**, definido pelas coordenadas **E: 66.053.108 m** e **N: 751.835.557 m** com azimute **297° 19' 19"** e distância de **12.53 m** até o vértice **Pt188**, definido pelas coordenadas **E: 66.051.995 m** e **N: 751.836.132 m** com azimute **283° 53' 39"** e distância de **9.79 m** até o vértice **Pt189**, definido pelas coordenadas **E: 66.051.045 m** e **N: 751.836.367 m** com azimute **270° 59' 02"** e distância de **10.48 m** até o vértice **Pt190**, definido pelas coordenadas **E: 66.049.997 m** e **N: 751.836.385 m** com azimute **265° 02' 18"** e distância de **12.49 m** até o vértice **Pt191**, definido pelas coordenadas **E: 66.048.753 m** e **N: 751.836.277 m** com azimute **263° 59' 28"** e distância de **7.83 m** até o vértice **Pt192**, definido pelas coordenadas **E: 66.047.974 m** e **N: 751.836.195 m** com azimute **262° 57' 03"** e distância de **5.62 m** até o vértice **Pt193**, definido pelas coordenadas **E: 66.047.416 m** e **N: 751.836.126 m** com azimute **274° 40' 41"** e distância de **17.78 m** até o vértice **Pt194**, definido pelas coordenadas **E: 66.045.644 m** e **N: 751.836.271 m** com azimute **279° 00' 21"** e distância de **13.42 m** até o vértice **Pt195**, definido pelas coordenadas **E: 66.044.319 m** e **N: 751.836.481 m** com azimute **297° 04' 16"** e distância de **13.16 m** até o vértice **Pt196**, definido pelas coordenadas **E: 66.043.147 m** e **N: 751.837.080 m** com azimute **321° 33' 07"** e distância de **11.40 m** até o vértice **Pt197**, definido pelas coordenadas **E: 66.042.438 m** e **N: 751.837.973 m** com azimute **323° 27' 51"** e distância de **19.89 m** até o vértice **Pt198**, definido pelas coordenadas **E: 66.041.254 m** e **N: 751.839.571 m** com azimute **322° 20' 42"** e distância de **14.16 m** até o vértice **Pt199**, definido pelas coordenadas **E: 66.040.389 m** e **N: 751.840.692 m** com azimute **317° 27' 49"** e distância de **18.92 m** até o vértice **Pt200**, definido pelas coordenadas **E: 66.039.110 m** e **N: 751.842.086 m** com azimute **317° 05' 14"** e distância de **16.89 m** até o vértice **Pt201**, definido pelas coordenadas **E: 66.037.960 m** e **N: 751.843.323 m** com azimute **314° 55' 26"** e distância de **5.32 m** até o vértice **Pt202**, definido pelas coordenadas **E: 66.037.583 m** e **N: 751.843.699 m** com azimute **314° 21' 57"** e distância de **23.64 m** até o vértice **Pt203**, definido pelas coordenadas **E: 66.035.893 m** e **N: 751.845.352 m** com azimute **305° 12' 33"** e distância de **13.18 m** até o vértice **Pt204**, definido pelas coordenadas **E: 66.034.816 m** e **N: 751.846.112 m** com azimute **305° 28' 28"** e distância de **20.04 m** até o vértice **Pt205**, definido pelas coordenadas **E: 66.033.184 m** e **N: 751.847.275 m** com azimute **302° 28' 16"** e distância de **13.82 m** até o vértice **Pt206**, definido pelas coordenadas **E: 66.032.018 m** e **N: 751.848.017 m** com azimute **302° 26' 23"** e distância de **15.38 m** até o vértice **Pt207**, definido pelas coordenadas **E: 66.030.720 m** e **N: 751.848.842 m** com azimute **296° 53' 25"** e distância de **13.40 m** até o vértice **Pt208**, definido pelas coordenadas **E: 66.029.525 m** e **N: 751.849.448 m** com azimute **297° 14' 30"** e distância de **10.22 m** até o vértice **Pt209**, definido pelas coordenadas **E: 66.028.616 m** e **N: 751.849.916 m** com azimute **293° 28' 30"** e distância de **6.80 m** até o vértice **Pt210**, definido pelas coordenadas **E: 66.027.992 m** e **N: 751.850.187 m** com azimute **293° 05' 44"** e distância de **12.42 m** até o vértice **Pt211**, definido pelas coordenadas **E: 66.026.850 m** e **N: 751.850.674 m** com azimute **291° 44' 17"** e distância de **18.44 m**

até o vértice **Pt212**, definido pelas coordenadas **E: 66.025.137 m** e **N: 751.851.357 m** com azimute **299° 14' 16"** e distância de **18.22 m** até o vértice **Pt213**, definido pelas coordenadas **E: 66.023.547 m** e **N: 751.852.247 m** com azimute **309° 28' 29"** e distância de **12.19 m** até o vértice **Pt214**, definido pelas coordenadas **E: 66.022.606 m** e **N: 751.853.022 m** com azimute **322° 57' 23"** e distância de **15.84 m** até o vértice **Pt215**, definido pelas coordenadas **E: 66.021.652 m** e **N: 751.854.286 m** com azimute **334° 51' 36"** e distância de **13.49 m** até o vértice **Pt216**, definido pelas coordenadas **E: 66.021.079 m** e **N: 751.855.507 m** com azimute **342° 26' 07"** e distância de **9.58 m** até o vértice **Pt217**, definido pelas coordenadas **E: 66.020.790 m** e **N: 751.856.420 m** com azimute **344° 42' 05"** e distância de **11.56 m** até o vértice **Pt218**, definido pelas coordenadas **E: 66.020.485 m** e **N: 751.857.535 m** com azimute **354° 34' 04"** e distância de **6.76 m** até o vértice **Pt219**, definido pelas coordenadas **E: 66.020.421 m** e **N: 751.858.208 m** com azimute **3° 23' 11"** e distância de **5.08 m** até o vértice **Pt220**, definido pelas coordenadas **E: 66.020.451 m** e **N: 751.858.715 m** com azimute **21° 13' 44"** e distância de **6.88 m** até o vértice **Pt221**, definido pelas coordenadas **E: 66.020.700 m** e **N: 751.859.356 m** com azimute **34° 04' 44"** e distância de **8.58 m** até o vértice **Pt222**, definido pelas coordenadas **E: 66.021.181 m** e **N: 751.860.067 m** com azimute **32° 11' 58"** e distância de **9.38 m** até o vértice **Pt223**, definido pelas coordenadas **E: 66.021.681 m** e **N: 751.860.861 m** com azimute **7° 21' 09"** e distância de **1.88 m** até o vértice **Pt224**, definido pelas coordenadas **E: 66.021.705 m** e **N: 751.861.047 m** com azimute **353° 48' 41"** e distância de **0.83 m** até o vértice **Pt225**, definido pelas coordenadas **E: 66.021.696 m** e **N: 751.861.130 m** com azimute **327° 59' 41"** e distância de **0.85 m** até o vértice **Pt226**, definido pelas coordenadas **E: 66.021.651 m** e **N: 751.861.202 m** com azimute **322° 42' 38"** e distância de **3.00 m** até o vértice **Pt227**, definido pelas coordenadas **E: 66.021.469 m** e **N: 751.861.441 m** com azimute **317° 57' 54"** e distância de **3.55 m** até o vértice **Pt228**, definido pelas coordenadas **E: 66.021.231 m** e **N: 751.861.705 m** com azimute **317° 18' 42"** e distância de **6.14 m** até o vértice **Pt229**, definido pelas coordenadas **E: 66.020.815 m** e **N: 751.862.156 m** com azimute **334° 50' 09"** e distância de **3.29 m** até o vértice **Pt230**, definido pelas coordenadas **E: 66.020.675 m** e **N: 751.862.454 m** com azimute **344° 29' 22"** e distância de **4.52 m** até o vértice **Pt231**, definido pelas coordenadas **E: 66.020.554 m** e **N: 751.862.890 m** com azimute **357° 24' 29"** e distância de **4.86 m** até o vértice **Pt232**, definido pelas coordenadas **E: 66.020.532 m** e **N: 751.863.376 m** com azimute **12° 13' 30"** e distância de **7.98 m** até o vértice **Pt233**, definido pelas coordenadas **E: 66.020.701 m** e **N: 751.864.156 m** com azimute **6° 44' 54"** e distância de **4.34 m** até o vértice **Pt234**, definido pelas coordenadas **E: 66.020.752 m** e **N: 751.864.587 m** com azimute **359° 12' 49"** e distância de **5.10 m** até o vértice **Pt235**, definido pelas coordenadas **E: 66.020.745 m** e **N: 751.865.097 m** com azimute **343° 15' 37"** e distância de **4.06 m** até o vértice **Pt236**, definido pelas coordenadas **E: 66.020.628 m** e **N: 751.865.486 m** com azimute **359° 23' 35"** e distância de **4.72 m** até o vértice **Pt237**, definido pelas coordenadas **E: 66.020.623 m** e **N: 751.865.958 m** com azimute **5° 43' 26"** e distância de **4.31 m** até o vértice **Pt238**, definido pelas coordenadas **E: 66.020.666 m** e **N: 751.866.387 m** com azimute **23° 04' 40"** e distância de **14.34 m** até o vértice **Pt239**, definido pelas coordenadas **E: 66.021.228 m** e **N: 751.867.706 m** com azimute **33° 45' 54"** e distância de **8.49 m** até o vértice **Pt240**, definido pelas coordenadas **E: 66.021.700 m** e **N: 751.868.412 m** com azimute **32° 27' 31"** e distância de **6.97 m** até o vértice **Pt241**, definido pelas coordenadas **E: 66.022.074 m** e **N: 751.869.000 m** com azimute **39° 47' 26"** e distância de **9.73 m** até o vértice **Pt242**, definido pelas coordenadas **E: 66.022.697 m** e **N: 751.869.748 m** com azimute **44° 10' 18"** e distância de **11.25 m** até o vértice **Pt243**, definido pelas coordenadas **E: 66.023.481 m** e **N: 751.870.555 m** com azimute **54° 56' 26"** e distância de **9.75 m** até o vértice **Pt244**, definido pelas coordenadas **E: 66.024.279 m** e **N: 751.871.115 m** com azimute **64° 09' 20"** e distância de **9.96 m** até o vértice **Pt245**, definido pelas coordenadas **E: 66.025.175 m** e **N: 751.871.549 m** com azimute **69° 45' 02"** e distância de **4.59 m** até o vértice **Pt246**, definido pelas coordenadas **E: 66.025.606 m** e **N: 751.871.708 m** com azimute **69° 19' 10"** e distância de **4.84 m** até o vértice **Pt247**, definido pelas coordenadas **E: 66.026.059 m** e **N: 751.871.879 m** com azimute **68°**

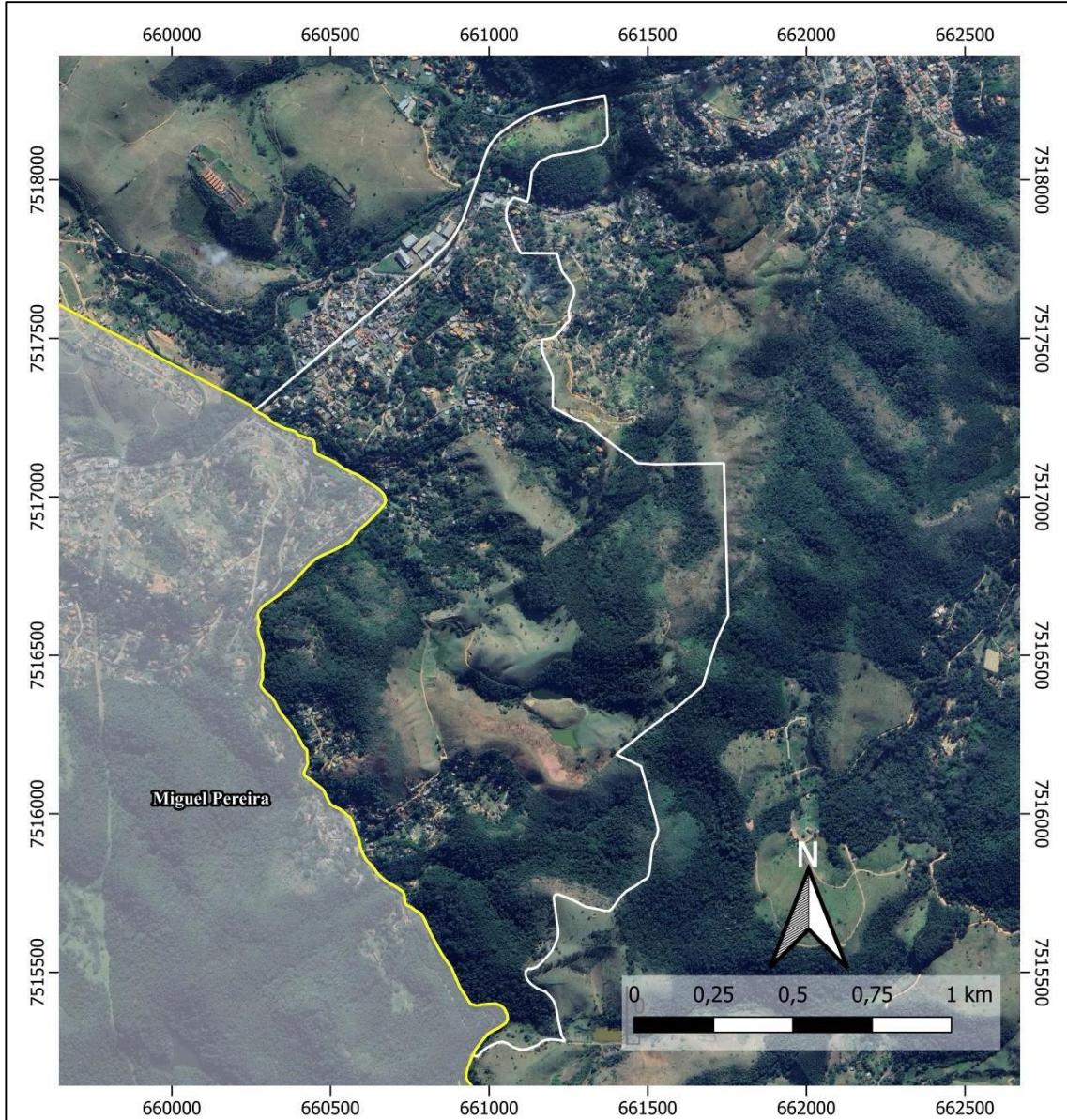
13' 13" e distância de 4.88 m até o vértice Pt248, definido pelas coordenadas E: 66.026.512 m e N: 751.872.060 m com azimute 67° 01' 38" e distância de 3.00 m até o vértice Pt249, definido pelas coordenadas E: 66.026.788 m e N: 751.872.177 m com azimute 57° 20' 50" e distância de 4.60 m até o vértice Pt250, definido pelas coordenadas E: 66.027.175 m e N: 751.872.425 m com azimute 45° 52' 05" e distância de 1.87 m até o vértice Pt251, definido pelas coordenadas E: 66.027.309 m e N: 751.872.555 m com azimute 32° 55' 08" e distância de 2.06 m até o vértice Pt252, definido pelas coordenadas E: 66.027.421 m e N: 751.872.728 m com azimute 9° 33' 06" e distância de 2.11 m até o vértice Pt253, definido pelas coordenadas E: 66.027.456 m e N: 751.872.936 m com azimute 0° 26' 15" e distância de 2.62 m até o vértice Pt254, definido pelas coordenadas E: 66.027.458 m e N: 751.873.198 m com azimute 351° 30' 15" e distância de 4.87 m até o vértice Pt255, definido pelas coordenadas E: 66.027.386 m e N: 751.873.680 m com azimute 347° 17' 48" e distância de 4.27 m até o vértice Pt256, definido pelas coordenadas E: 66.027.292 m e N: 751.874.097 m com azimute 340° 39' 28" e distância de 2.60 m até o vértice Pt257, definido pelas coordenadas E: 66.027.206 m e N: 751.874.342 m com azimute 321° 32' 08" e distância de 3.67 m até o vértice Pt258, definido pelas coordenadas E: 66.026.978 m e N: 751.874.629 m com azimute 321° 08' 14" e distância de 3.97 m até o vértice Pt259, definido pelas coordenadas E: 66.026.729 m e N: 751.874.938 m com azimute 336° 14' 18" e distância de 347 m até o vértice Pt260, definido pelas coordenadas E: 66.026.589 m e N: 751.875.256 m com azimute 7° 21' 09" e distância de 3.75 m até o vértice Pt261, definido pelas coordenadas E: 66.026.637 m e N: 751.875.628 m com azimute 27° 19' 19" e distância de 4.40 m até o vértice Pt262, definido pelas coordenadas E: 66.026.839 m e N: 751.876.019 m com azimute 43° 21' 16" e distância de 5.17 m até o vértice Pt263, definido pelas coordenadas E: 66.027.194 m e N: 751.876.395 m com azimute 68° 01' 32" e distância de 11.68 m até o vértice Pt264, definido pelas coordenadas E: 66.028.277 m e N: 751.876.832 m com azimute 66° 29' 48" e distância de 9.63 m até o vértice Pt265, definido pelas coordenadas E: 66.029.160 m e N: 751.877.216 m com azimute 65° 20' 03" e distância de 2.56 m até o vértice Pt266, definido pelas coordenadas E: 66.029.393 m e N: 751.877.323 m com azimute 61° 17' 39" e distância de 4.31 m até o vértice Pt267, definido pelas coordenadas E: 66.029.771 m e N: 751.877.530 m com azimute 58° 01' 05" e distância de 7.82 m até o vértice Pt268, definido pelas coordenadas E: 66.030.434 m e N: 751.877.944 m com azimute 35° 36' 16" e distância de 1.99 m até o vértice Pt269, definido pelas coordenadas E: 66.030.550 m e N: 751.878.106 m com azimute 25° 13' 16" e distância de 1.53 m até o vértice Pt270, definido pelas coordenadas E: 66.030.615 m e N: 751.878.244 m com azimute 11° 52' 13" e distância de 1.60 m até o vértice Pt271, definido pelas coordenadas E: 66.030.648 m e N: 751.878.401 m com azimute 7° 58' 11" e distância de 1.51 m até o vértice Pt272, definido pelas coordenadas E: 66.030.669 m e N: 751.878.551 m com azimute 351° 40' 28" e distância de 1.66 m até o vértice Pt273, definido pelas coordenadas E: 66.030.645 m e N: 751.878.715 m com azimute 340° 16' 60" e distância de 1.84 m até o vértice Pt274, definido pelas coordenadas E: 66.030.583 m e N: 751.878.888 m com azimute 316° 32' 23" e distância de 2.63 m até o vértice Pt275, definido pelas coordenadas E: 66.030.402 m e N: 751.879.079 m com azimute 306° 04' 54" e distância de 11.63 m até o vértice Pt276, definido pelas coordenadas E: 66.029.462 m e N: 751.879.764 m com azimute 306° 27' 35" e distância de 12.57 m até o vértice Pt277, definido pelas coordenadas E: 66.028.451 m e N: 751.880.511 m com azimute 303° 02' 17" e distância de 10.23 m até o vértice Pt278, definido pelas coordenadas E: 66.027.593 m e N: 751.881.069 m com azimute 303° 31' 53" e distância de 17.03 m até o vértice Pt279, definido pelas coordenadas E: 66.026.173 m e N: 751.882.010 m com azimute 305° 03' 00" e distância de 20.22 m até o vértice Pt280, definido pelas coordenadas E: 66.024.518 m e N: 751.883.171 m com azimute 287° 24' 05" e distância de 13.68 m até o vértice Pt281, definido pelas coordenadas E: 66.023.213 m e N: 751.883.580 m com azimute 278° 13' 56" e distância de 12.71 m até o vértice Pt282, definido pelas coordenadas E: 66.021.955 m e N: 751.883.762 m com azimute 278° 13' 35" e distância de 33.69 m até o vértice Pt283, definido pelas coordenadas E: 66.018.621 m

e N: **751.884.244 m** com azimute **278° 18' 12"** e distância de **24.30 m** até o vértice **Pt284**, definido pelas coordenadas E: **66.016.216 m** e N: **751.884.595 m** com azimute **278° 03' 15"** e distância de **28.83 m** até o vértice **Pt285**, definido pelas coordenadas E: **66.013.361 m** e N: **751.884.999 m** com azimute **278° 59' 54"** e distância de **23.14 m** até o vértice **Pt286**, definido pelas coordenadas E: **66.011.075 m** e N: **751.885.361 m** com azimute **278° 59' 44"** e distância de **18.16 m** até o vértice **Pt287**, definido pelas coordenadas E: **66.009.281 m** e N: **751.885.645 m** com azimute **289° 32' 27"** e distância de **17.04 m** até o vértice **Pt288**, definido pelas coordenadas E: **66.007.675 m** e N: **751.886.215 m** com azimute **307° 31' 46"** e distância de **12.51 m** até o vértice **Pt289**, definido pelas coordenadas E: **66.006.683 m** e N: **751.886.977 m** com azimute **327° 09' 56"** e distância de **10.40 m** até o vértice **Pt290**, definido pelas coordenadas E: **66.006.119 m** e N: **751.887.851 m** com azimute **347° 19' 40"** e distância de **17.32 m** até o vértice **Pt291**, definido pelas coordenadas E: **66.005.739 m** e N: **751.889.541 m** com azimute **347° 15' 12"** e distância de **26.83 m** até o vértice **Pt292**, definido pelas coordenadas E: **66.005.147 m** e N: **751.892.158 m** com azimute **347° 17' 30"** e distância de **20.41 m** até o vértice **Pt293**, definido pelas coordenadas E: **66.004.698 m** e N: **751.894.149 m** com azimute **347° 23' 39"** e distância de **10.49 m** até o vértice **Pt294**, definido pelas coordenadas E: **66.004.469 m** e N: **751.895.173 m** com azimute **348° 37' 12"** e distância de **8.01 m** até o vértice **Pt295**, definido pelas coordenadas E: **66.004.311 m** e N: **751.895.958 m** com azimute **348° 33' 18"** e distância de **3.33 m** até o vértice **Pt296**, definido pelas coordenadas E: **66.004.245 m** e N: **751.896.284 m** com azimute **348° 35' 41"** e distância de **7.08 m** até o vértice **Pt297**, definido pelas coordenadas E: **66.004.105 m** e N: **751.896.978 m** com azimute **355° 10' 25"** e distância de **15.93 m** até o vértice **Pt298**, definido pelas coordenadas E: **66.003.971 m** e N: **751.898.565 m** com azimute **1° 45' 60"** e distância de **19.14 m** até o vértice **Pt299**, definido pelas coordenadas E: **66.004.030 m** e N: **751.900.478 m** com azimute **7° 32' 17"** e distância de **12.73 m** até o vértice **Pt300**, definido pelas coordenadas E: **66.004.197 m** e N: **751.901.740 m** com azimute **7° 35' 30"** e distância de **12.34 m** até o vértice **Pt301**, definido pelas coordenadas E: **66.004.360 m** e N: **751.902.963 m** com azimute **12° 30' 24"** e distância de **8.45 m** até o vértice **Pt302**, definido pelas coordenadas E: **66.004.543 m** e N: **751.903.788 m** com azimute **12° 43' 04"** e distância de **13.49 m** até o vértice **Pt303**, definido pelas coordenadas E: **66.004.840 m** e N: **751.905.104 m** com azimute **12° 28' 32"** e distância de **11.67 m** até o vértice **Pt304**, definido pelas coordenadas E: **66.005.092 m** e N: **751.906.243 m** com azimute **12° 33' 43"** e distância de **13.10 m** até o vértice **Pt305**, definido pelas coordenadas E: **66.005.377 m** e N: **751.907.522 m** com azimute **12° 42' 42"** e distância de **15.63 m** até o vértice **Pt306**, definido pelas coordenadas E: **66.005.721 m** e N: **751.909.047 m** com azimute **12° 38' 27"** e distância de **11.65 m** até o vértice **Pt307**, definido pelas coordenadas E: **66.005.976 m** e N: **751.910.184 m** com azimute **14° 22' 18"** e distância de **8.70 m** até o vértice **Pt308**, definido pelas coordenadas E: **66.006.192 m** e N: **751.911.027 m** com azimute **14° 28' 47"** e distância de **20.68 m** até o vértice **Pt309**, definido pelas coordenadas E: **66.006.709 m** e N: **751.913.029 m** com azimute **14° 19' 25"** e distância de **14.51 m** até o vértice **Pt310**, definido pelas coordenadas E: **66.007.068 m** e N: **751.914.435 m** com azimute **14° 33' 56"** e distância de **21.79 m** até o vértice **Pt311**, definido pelas coordenadas E: **66.007.616 m** e N: **751.916.544 m** com azimute **14° 47' 26"** e distância de **14.92 m** até o vértice **Pt312**, definido pelas coordenadas E: **66.007.997 m** e N: **751.917.987 m** com azimute **14° 44' 45"** e distância de **12.93 m** até o vértice **Pt313**, definido pelas coordenadas E: **66.008.326 m** e N: **751.919.237 m** com azimute **14° 37' 52"** e distância de **11.68 m** até o vértice **Pt314**, definido pelas coordenadas E: **66.008.621 m** e N: **751.920.367 m** com azimute **14° 46' 21"** e distância de **15.10 m** até o vértice **Pt315**, definido pelas coordenadas E: **66.009.006 m** e N: **751.921.827 m** com azimute **25° 16' 00"** e distância de **13.03 m** até o vértice **Pt316**, definido pelas coordenadas E: **66.009.562 m** e N: **751.923.005 m** com azimute **31° 19' 17"** e distância de **14.56 m** até o vértice **Pt317**, definido pelas coordenadas E: **66.010.319 m** e N: **751.924.249 m** com azimute **35° 29' 16"** e distância de **12.02 m** até o vértice **Pt318**, definido pelas coordenadas E: **66.011.017 m** e N: **751.925.228 m** com azimute **44° 32' 35"** e distância de **17.73 m**

até o vértice **Pt319**, definido pelas coordenadas **E: 66.012.261 m** e **N: 751.926.492 m** com azimute **55° 37' 06"** e distância de **19.30 m** até o vértice **Pt320**, definido pelas coordenadas **E: 66.013.854 m** e **N: 751.927.582 m** com azimute **61° 08' 58"** e distância de **13.91 m** até o vértice **Pt321**, definido pelas coordenadas **E: 66.015.072 m** e **N: 751.928.253 m** com azimute **70° 23' 58"** e distância de **19.58 m** até o vértice **Pt0**, definido pelas coordenadas **E: 66.016.917 m** e **N: 751.928.910 m** com azimute **83° 51' 30"** e distância de **21.03 m** até o vértice **Pt1**, encerrando este perímetro.

Todas as coordenadas aqui descritas estão georreferenciadas ao Sistema Geodésico Brasileiro e encontram-se representadas no Sistema UTM, referenciadas ao Meridiano Central 51 WGr, fuso 23S, tendo como Datum o SIRGAS2000. Todos os azimutes e distâncias, área e perímetro foram calculados no plano de projeção UTM.

BAIRRO PEDRAS RUIVAS



BAIRROS DO MUNICÍPIO
DE
PATY DO ALFERES - RJ



BAIRRO: PEDRAS RUIVAS

Legenda

- Limite Municipal de Paty do Alferes
- Municípios Vizinhos
- Perímetro do Bairro Pedras Ruivas

Datum SIRGAS 2000
Projeção UTM - FUSO 23S
Base cartográfica: IBGE (2022)
Elaboração: Thiago Roberto Rivelto da Silva
Elaborado em 2023



MEMORIAL DESCRITIVO PEDRAS RUIVAS

Inicia-se a descrição deste perímetro no vértice **Pt1**, definido pelas coordenadas **E: 66.136.449 m** e **N: 751.826.605 m** com azimute **170° 38' 10"** e distância de **33.50 m** até o vértice **Pt2**, definido pelas coordenadas **E: 66.136.994 m** e **N: 751.823.300 m** com azimute **177° 43' 24"** e distância de **96.16 m** até o vértice **Pt3**, definido pelas coordenadas **E: 66.137.376 m** e **N: 751.813.692 m** com azimute **219° 15' 59"** e distância de **33.34 m** até o vértice **Pt4**, definido pelas coordenadas **E: 66.135.266 m** e **N: 751.811.111 m** com azimute **250° 25' 01"** e distância de **19.09 m** até o vértice **Pt5**, definido pelas coordenadas **E: 66.133.467 m** e **N: 751.810.471 m** com azimute **254° 18' 02"** e distância de **53.73 m** até o vértice **Pt6**, definido pelas coordenadas **E: 66.128.294 m** e **N: 751.809.017 m** com azimute **260° 51' 22"** e distância de **86.97 m** até o vértice **Pt7**, definido pelas coordenadas **E: 66.119.708 m** e **N: 751.807.635 m** com azimute **244° 07' 03"** e distância de **43.55 m** até o vértice **Pt8**, definido pelas coordenadas **E: 66.115.790 m** e **N: 751.805.734 m** com azimute **215° 20' 24"** e distância de **2.70 m** até o vértice **Pt9**, definido pelas coordenadas **E: 66.115.634 m** e **N: 751.805.514 m** com azimute **216° 17' 19"** e distância de **36.28 m** até o vértice **Pt10**, definido pelas coordenadas **E: 66.113.487 m** e **N: 751.802.590 m** com azimute **186° 51' 05"** e distância de **76.11 m** até o vértice **Pt11**, definido pelas coordenadas **E: 66.112.579 m** e **N: 751.795.033 m** com azimute **196° 16' 01"** e distância de **20.81 m** até o vértice **Pt12**, definido pelas coordenadas **E: 66.111.996 m** e **N: 751.793.035 m** com azimute **288° 50' 56"** e distância de **43.33 m** até o vértice **Pt13**, definido pelas coordenadas **E: 66.107.895 m** e **N: 751.794.435 m** com azimute **226° 47' 54"** e distância de **25.91 m** até o vértice **Pt14**, definido pelas coordenadas **E: 66.106.006 m** e **N: 751.792.661 m** com azimute **193° 57' 48"** e distância de **26.69 m** até o vértice **Pt15**, definido pelas coordenadas **E: 66.105.362 m** e **N: 751.790.071 m** com azimute **176° 24' 19"** e distância de **30.94 m** até o vértice **Pt16**, definido pelas coordenadas **E: 66.105.556 m** e **N: 751.786.983 m** com azimute **157° 23' 01"** e distância de **51.18 m** até o vértice **Pt17**, definido pelas coordenadas **E: 66.107.524 m** e **N: 751.782.259 m** com azimute **160° 45' 04"** e distância de **30.27 m** até o vértice **Pt18**, definido pelas coordenadas **E: 66.108.522 m** e **N: 751.779.401 m** com azimute **148° 36' 27"** e distância de **29.33 m** até o vértice **Pt19**, definido pelas coordenadas **E: 66.110.050 m** e **N: 751.776.897 m** com azimute **90° 30' 23"** e distância de **113.17 m** até o vértice **Pt20**, definido pelas coordenadas **E: 66.121.367 m** e **N: 751.776.797 m** com azimute **164° 14' 11"** e distância de **57.13 m** até o vértice **Pt21**, definido pelas coordenadas **E: 66.122.919 m** e **N: 751.771.299 m** com azimute **143° 18' 41"** e distância de **38.55 m** até o vértice **Pt22**, definido pelas coordenadas **E: 66.125.222 m** e **N: 751.768.208 m** com azimute **142° 54' 12"** e distância de **8.59 m** até o vértice **Pt23**, definido pelas coordenadas **E: 66.125.740 m** e **N: 751.767.523 m** com azimute **149° 49' 31"** e distância de **8.59 m** até o vértice **Pt24**, definido pelas coordenadas **E: 66.126.172 m** e **N: 751.766.780 m** com azimute **153° 03' 44"** e distância de **8.94 m** até o vértice **Pt25**, definido pelas coordenadas **E: 66.126.577 m** e **N: 751.765.983 m** com azimute **163° 26' 27"** e distância de **7.44 m** até o vértice **Pt26**, definido pelas coordenadas **E: 66.126.789 m** e **N: 751.765.270 m** com azimute **180° 03' 36"** e distância de **9.54 m** até o vértice **Pt27**, definido pelas coordenadas **E: 66.126.788 m** e **N: 751.764.316 m** com azimute **180° 38' 48"** e distância de **4.43 m** até o vértice **Pt28**, definido pelas coordenadas **E: 66.126.783 m** e **N: 751.763.873 m** com azimute **200° 27' 25"** e distância de **20.97 m** até o vértice **Pt29**, definido pelas coordenadas **E: 66.126.050 m** e **N: 751.761.908 m** com azimute **198° 12' 53"** e distância de **23.87 m** até o vértice **Pt30**, definido pelas coordenadas **E: 66.125.304 m** e **N: 751.759.641 m** com azimute **194° 21' 56"** e distância de **8.02 m** até o vértice **Pt31**, definido pelas coordenadas **E: 66.125.105 m** e **N: 751.758.864 m** com azimute **183° 47' 28"** e distância de **6.65 m** até o vértice **Pt32**, definido pelas coordenadas **E: 66.125.061 m** e **N: 751.758.200 m** com azimute **184° 03' 54"** e distância de **5.92 m** até o vértice **Pt33**, definido pelas coordenadas **E: 66.125.019 m** e **N: 751.757.609 m** com azimute **165° 03' 28"** e distância de **6.75 m** até o vértice **Pt34**, definido pelas

coordenadas E: 66.125.193 m e N: 751.756.957 m com azimute 168° 28' 10" e distância de 5.60 m até o vértice Pt35, definido pelas coordenadas E: 66.125.305 m e N: 751.756.408 m com azimute 181° 07' 16" e distância de 5.11 m até o vértice Pt36, definido pelas coordenadas E: 66.125.295 m e N: 751.755.897 m com azimute 205° 31' 47" e distância de 5.94 m até o vértice Pt37, definido pelas coordenadas E: 66.125.039 m e N: 751.755.361 m com azimute 229° 45' 49" e distância de 5.28 m até o vértice Pt38, definido pelas coordenadas E: 66.124.636 m e N: 751.755.020 m com azimute 228° 32' 12" e distância de 6.99 m até o vértice Pt39, definido pelas coordenadas E: 66.124.112 m e N: 751.754.557 m com azimute 217° 43' 03" e distância de 35.42 m até o vértice Pt40, definido pelas coordenadas E: 66.121.945 m e N: 751.751.755 m com azimute 225° 58' 20" e distância de 12.92 m até o vértice Pt41, definido pelas coordenadas E: 66.121.016 m e N: 751.750.857 m com azimute 234° 14' 21" e distância de 10.75 m até o vértice Pt42, definido pelas coordenadas E: 66.120.144 m e N: 751.750.229 m com azimute 255° 44' 15" e distância de 13.52 m até o vértice Pt43, definido pelas coordenadas E: 66.118.834 m e N: 751.749.896 m com azimute 261° 49' 37" e distância de 22.58 m até o vértice Pt44, definido pelas coordenadas E: 66.116.599 m e N: 751.749.575 m com azimute 178° 27' 27" e distância de 35.66 m até o vértice Pt45, definido pelas coordenadas E: 66.116.695 m e N: 751.746.010 m com azimute 162° 12' 47" e distância de 13.42 m até o vértice Pt46, definido pelas coordenadas E: 66.117.105 m e N: 751.744.732 m com azimute 156° 05' 55" e distância de 73.43 m até o vértice Pt47, definido pelas coordenadas E: 66.120.080 m e N: 751.738.019 m com azimute 178° 20' 17" e distância de 14.83 m até o vértice Pt48, definido pelas coordenadas E: 66.120.123 m e N: 751.736.537 m com azimute 180° 35' 58" e distância de 82.19 m até o vértice Pt49, definido pelas coordenadas E: 66.120.037 m e N: 751.728.318 m com azimute 118° 25' 15" e distância de 77.89 m até o vértice Pt50, definido pelas coordenadas E: 66.126.887 m e N: 751.724.611 m com azimute 109° 00' 30" e distância de 26.86 m até o vértice Pt51, definido pelas coordenadas E: 66.129.427 m e N: 751.723.736 m com azimute 115° 43' 45" e distância de 11.96 m até o vértice Pt52, definido pelas coordenadas E: 66.130.504 m e N: 751.723.217 m com azimute 122° 47' 49" e distância de 8.36 m até o vértice Pt53, definido pelas coordenadas E: 66.131.207 m e N: 751.722.764 m com azimute 129° 08' 25" e distância de 28.12 m até o vértice Pt54, definido pelas coordenadas E: 66.133.388 m e N: 751.720.989 m com azimute 129° 32' 49" e distância de 13.62 m até o vértice Pt55, definido pelas coordenadas E: 66.134.438 m e N: 751.720.122 m com azimute 132° 40' 13" e distância de 13.22 m até o vértice Pt56, definido pelas coordenadas E: 66.135.410 m e N: 751.719.226 m com azimute 127° 14' 25" e distância de 55.99 m até o vértice Pt57, definido pelas coordenadas E: 66.139.867 m e N: 751.715.838 m com azimute 126° 52' 21" e distância de 87.38 m até o vértice Pt58, definido pelas coordenadas E: 66.146.857 m e N: 751.710.595 m com azimute 93° 19' 39" e distância de 58.06 m até o vértice Pt59, definido pelas coordenadas E: 66.152.653 m e N: 751.710.258 m com azimute 89° 07' 31" e distância de 185.38 m até o vértice Pt60, definido pelas coordenadas E: 66.171.189 m e N: 751.710.541 m com azimute 89° 39' 17" e distância de 28.20 m até o vértice Pt61, definido pelas coordenadas E: 66.174.009 m e N: 751.710.558 m com azimute 178° 22' 34" e distância de 63.52 m até o vértice Pt62, definido pelas coordenadas E: 66.174.189 m e N: 751.704.209 m com azimute 178° 20' 45" e distância de 403.55 m até o vértice Pt63, definido pelas coordenadas E: 66.175.354 m e N: 751.663.871 m com azimute 178° 15' 30" e distância de 11.85 m até o vértice Pt64, definido pelas coordenadas E: 66.175.390 m e N: 751.662.687 m com azimute 204° 24' 09" e distância de 95.05 m até o vértice Pt65, definido pelas coordenadas E: 66.171.463 m e N: 751.654.031 m com azimute 196° 46' 02" e distância de 142.68 m até o vértice Pt66, definido pelas coordenadas E: 66.167.347 m e N: 751.640.370 m com azimute 229° 29' 57" e distância de 97.17 m até o vértice Pt67, definido pelas coordenadas E: 66.159.958 m e N: 751.634.059 m com azimute 233° 20' 01" e distância de 99.62 m até o vértice Pt68, definido pelas coordenadas E: 66.151.967 m e N: 751.628.110 m com azimute 231° 36' 32" e distância de 151.27 m até o vértice Pt69, definido pelas coordenadas E: 66.140.111 m e N: 751.618.716 m com azimute 115° 47' 58" e distância de 86.35 m

até o vértice **Pt70**, definido pelas coordenadas **E: 66.147.885 m** e **N: 751.614.958 m** com azimute **164° 11' 22"** e distância de **170.30 m** até o vértice **Pt71**, definido pelas coordenadas **E: 66.152.525 m** e **N: 751.598.572 m** com azimute **167° 49' 27"** e distância de **36.98 m** até o vértice **Pt72**, definido pelas coordenadas **E: 66.153.305 m** e **N: 751.594.957 m** com azimute **191° 34' 31"** e distância de **23.72 m** até o vértice **Pt73**, definido pelas coordenadas **E: 66.152.829 m** e **N: 751.592.633 m** com azimute **208° 51' 59"** e distância de **21.27 m** até o vértice **Pt74**, definido pelas coordenadas **E: 66.151.802 m** e **N: 751.590.770 m** com azimute **193° 03' 30"** e distância de **23.59 m** até o vértice **Pt75**, definido pelas coordenadas **E: 66.151.269 m** e **N: 751.588.472 m** com azimute **185° 13' 46"** e distância de **22.27 m** até o vértice **Pt76**, definido pelas coordenadas **E: 66.151.066 m** e **N: 751.586.254 m** com azimute **186° 12' 06"** e distância de **42.03 m** até o vértice **Pt77**, definido pelas coordenadas **E: 66.150.612 m** e **N: 751.582.076 m** com azimute **192° 31' 56"** e distância de **17.65 m** até o vértice **Pt78**, definido pelas coordenadas **E: 66.150.229 m** e **N: 751.580.353 m** com azimute **219° 07' 56"** e distância de **12.31 m** até o vértice **Pt79**, definido pelas coordenadas **E: 66.149.452 m** e **N: 751.579.398 m** com azimute **244° 02' 43"** e distância de **13.44 m** até o vértice **Pt80**, definido pelas coordenadas **E: 66.148.244 m** e **N: 751.578.810 m** com azimute **232° 18' 35"** e distância de **15.51 m** até o vértice **Pt81**, definido pelas coordenadas **E: 66.147.017 m** e **N: 751.577.862 m** com azimute **235° 51' 16"** e distância de **16.75 m** até o vértice **Pt82**, definido pelas coordenadas **E: 66.145.631 m** e **N: 751.576.922 m** com azimute **241° 28' 41"** e distância de **17.03 m** até o vértice **Pt83**, definido pelas coordenadas **E: 66.144.135 m** e **N: 751.576.109 m** com azimute **236° 45' 42"** e distância de **12.31 m** até o vértice **Pt84**, definido pelas coordenadas **E: 66.143.105 m** e **N: 751.575.434 m** com azimute **226° 11' 22"** e distância de **12.94 m** até o vértice **Pt85**, definido pelas coordenadas **E: 66.142.171 m** e **N: 751.574.538 m** com azimute **221° 58' 06"** e distância de **15.78 m** até o vértice **Pt86**, definido pelas coordenadas **E: 66.141.116 m** e **N: 751.573.365 m** com azimute **214° 19' 24"** e distância de **11.79 m** até o vértice **Pt87**, definido pelas coordenadas **E: 66.140.451 m** e **N: 751.572.391 m** com azimute **214° 41' 32"** e distância de **12.37 m** até o vértice **Pt88**, definido pelas coordenadas **E: 66.139.747 m** e **N: 751.571.374 m** com azimute **217° 50' 27"** e distância de **17.59 m** até o vértice **Pt89**, definido pelas coordenadas **E: 66.138.668 m** e **N: 751.569.985 m** com azimute **229° 46' 38"** e distância de **9.85 m** até o vértice **Pt90**, definido pelas coordenadas **E: 66.137.916 m** e **N: 751.569.349 m** com azimute **270° 45' 56"** e distância de **14.97 m** até o vértice **Pt91**, definido pelas coordenadas **E: 66.136.419 m** e **N: 751.569.369 m** com azimute **283° 39' 16"** e distância de **25.84 m** até o vértice **Pt92**, definido pelas coordenadas **E: 66.133.908 m** e **N: 751.569.979 m** com azimute **281° 18' 36"** e distância de **16.62 m** até o vértice **Pt93**, definido pelas coordenadas **E: 66.132.278 m** e **N: 751.570.305 m** com azimute **279° 36' 20"** e distância de **19.06 m** até o vértice **Pt94**, definido pelas coordenadas **E: 66.130.399 m** e **N: 751.570.623 m** com azimute **297° 57' 38"** e distância de **15.06 m** até o vértice **Pt95**, definido pelas coordenadas **E: 66.129.069 m** e **N: 751.571.329 m** com azimute **299° 11' 47"** e distância de **14.51 m** até o vértice **Pt96**, definido pelas coordenadas **E: 66.127.802 m** e **N: 751.572.037 m** com azimute **296° 41' 09"** e distância de **16.99 m** até o vértice **Pt97**, definido pelas coordenadas **E: 66.126.284 m** e **N: 751.572.800 m** com azimute **291° 57' 30"** e distância de **44.05 m** até o vértice **Pt98**, definido pelas coordenadas **E: 66.122.199 m** e **N: 751.574.447 m** com azimute **281° 05' 26"** e distância de **7.17 m** até o vértice **Pt99**, definido pelas coordenadas **E: 66.121.495 m** e **N: 751.574.585 m** com azimute **258° 09' 29"** e distância de **6.97 m** até o vértice **Pt100**, definido pelas coordenadas **E: 66.120.813 m** e **N: 751.574.442 m** com azimute **208° 14' 03"** e distância de **8.75 m** até o vértice **Pt101**, definido pelas coordenadas **E: 66.120.399 m** e **N: 751.573.671 m** com azimute **178° 20' 52"** e distância de **7.28 m** até o vértice **Pt102**, definido pelas coordenadas **E: 66.120.420 m** e **N: 751.572.943 m** com azimute **170° 55' 37"** e distância de **14.52 m** até o vértice **Pt103**, definido pelas coordenadas **E: 66.120.649 m** e **N: 751.571.509 m** com azimute **171° 56' 25"** e distância de **16.12 m** até o vértice **Pt104**, definido pelas coordenadas **E: 66.120.875 m** e **N: 751.569.913 m** com azimute **172° 36' 47"** e distância de **47.21 m** até o vértice **Pt105**, definido pelas coordenadas **E: 66.121.482 m** e **N: 751.565.231 m** com

azimute $168^{\circ} 55' 24''$ e distância de **9.63 m** até o vértice **Pt106**, definido pelas coordenadas **E: 66.121.667 m** e **N: 751.564.286 m** com azimute $175^{\circ} 49' 12''$ e distância de **14.27 m** até o vértice **Pt107**, definido pelas coordenadas **E: 66.121.771 m** e **N: 751.562.863 m** com azimute $182^{\circ} 46' 07''$ e distância de **16.15 m** até o vértice **Pt108**, definido pelas coordenadas **E: 66.121.693 m** e **N: 751.561.250 m** com azimute $198^{\circ} 14' 53''$ e distância de **16.48 m** até o vértice **Pt109**, definido pelas coordenadas **E: 66.121.177 m** e **N: 751.559.685 m** com azimute $203^{\circ} 58' 14''$ e distância de **14.42 m** até o vértice **Pt110**, definido pelas coordenadas **E: 66.120.591 m** e **N: 751.558.367 m** com azimute $205^{\circ} 02' 38''$ e distância de **18.02 m** até o vértice **Pt111**, definido pelas coordenadas **E: 66.119.828 m** e **N: 751.556.734 m** com azimute $220^{\circ} 23' 17''$ e distância de **24.18 m** até o vértice **Pt112**, definido pelas coordenadas **E: 66.118.261 m** e **N: 751.554.892 m** com azimute $222^{\circ} 29' 03''$ e distância de **24.16 m** até o vértice **Pt113**, definido pelas coordenadas **E: 66.116.629 m** e **N: 751.553.110 m** com azimute $225^{\circ} 55' 18''$ e distância de **21.10 m** até o vértice **Pt114**, definido pelas coordenadas **E: 66.115.113 m** e **N: 751.551.642 m** com azimute $250^{\circ} 42' 42''$ e distância de **16.35 m** até o vértice **Pt115**, definido pelas coordenadas **E: 66.113.570 m** e **N: 751.551.102 m** com azimute $265^{\circ} 21' 24''$ e distância de **11.86 m** até o vértice **Pt116**, definido pelas coordenadas **E: 66.112.388 m** e **N: 751.551.006 m** com azimute $232^{\circ} 58' 48''$ e distância de **10.70 m** até o vértice **Pt117**, definido pelas coordenadas **E: 66.111.534 m** e **N: 751.550.362 m** com azimute $185^{\circ} 30' 59''$ e distância de **9.99 m** até o vértice **Pt118**, definido pelas coordenadas **E: 66.111.438 m** e **N: 751.549.368 m** com azimute $164^{\circ} 14' 44''$ e distância de **12.78 m** até o vértice **Pt119**, definido pelas coordenadas **E: 66.111.785 m** e **N: 751.548.138 m** com azimute $150^{\circ} 09' 15''$ e distância de **10.55 m** até o vértice **Pt120**, definido pelas coordenadas **E: 66.112.310 m** e **N: 751.547.223 m** com azimute $136^{\circ} 32' 38''$ e distância de **14.96 m** até o vértice **Pt121**, definido pelas coordenadas **E: 66.113.339 m** e **N: 751.546.137 m** com azimute $124^{\circ} 13' 03''$ e distância de **22.30 m** até o vértice **Pt122**, definido pelas coordenadas **E: 66.115.183 m** e **N: 751.544.883 m** com azimute $112^{\circ} 35' 54''$ e distância de **28.70 m** até o vértice **Pt123**, definido pelas coordenadas **E: 66.117.833 m** e **N: 751.543.780 m** com azimute $135^{\circ} 27' 39''$ e distância de **21.98 m** até o vértice **Pt124**, definido pelas coordenadas **E: 66.119.375 m** e **N: 751.542.213 m** com azimute $143^{\circ} 14' 09''$ e distância de **15.15 m** até o vértice **Pt125**, definido pelas coordenadas **E: 66.120.282 m** e **N: 751.540.999 m** com azimute $156^{\circ} 08' 30''$ e distância de **15.63 m** até o vértice **Pt126**, definido pelas coordenadas **E: 66.120.914 m** e **N: 751.539.570 m** com azimute $167^{\circ} 53' 14''$ e distância de **15.54 m** até o vértice **Pt127**, definido pelas coordenadas **E: 66.121.240 m** e **N: 751.538.051 m** com azimute $170^{\circ} 51' 28''$ e distância de **38.27 m** até o vértice **Pt128**, definido pelas coordenadas **E: 66.121.848 m** e **N: 751.534.273 m** com azimute $165^{\circ} 44' 20''$ e distância de **22.85 m** até o vértice **Pt129**, definido pelas coordenadas **E: 66.122.411 m** e **N: 751.532.058 m** com azimute $167^{\circ} 20' 05''$ e distância de **19.57 m** até o vértice **Pt130**, definido pelas coordenadas **E: 66.122.840 m** e **N: 751.530.149 m** com azimute $149^{\circ} 29' 03''$ e distância de **21.94 m** até o vértice **Pt131**, definido pelas coordenadas **E: 66.123.954 m** e **N: 751.528.259 m** com azimute $278^{\circ} 10' 49''$ e distância de **14.55 m** até o vértice **Pt132**, definido pelas coordenadas **E: 66.122.514 m** e **N: 751.528.466 m** com azimute $278^{\circ} 05' 25''$ e distância de **18.33 m** até o vértice **Pt133**, definido pelas coordenadas **E: 66.120.699 m** e **N: 751.528.724 m** com azimute $270^{\circ} 45' 56''$ e distância de **14.97 m** até o vértice **Pt134**, definido pelas coordenadas **E: 66.119.202 m** e **N: 751.528.744 m** com azimute $262^{\circ} 57' 41''$ e distância de **13.14 m** até o vértice **Pt135**, definido pelas coordenadas **E: 66.117.898 m** e **N: 751.528.583 m** com azimute $250^{\circ} 57' 07''$ e distância de **12.41 m** até o vértice **Pt136**, definido pelas coordenadas **E: 66.116.725 m** e **N: 751.528.178 m** com azimute $231^{\circ} 12' 34''$ e distância de **16.41 m** até o vértice **Pt137**, definido pelas coordenadas **E: 66.115.446 m** e **N: 751.527.150 m** com azimute $243^{\circ} 41' 37''$ e distância de **17.83 m** até o vértice **Pt138**, definido pelas coordenadas **E: 66.113.848 m** e **N: 751.526.360 m** com azimute $251^{\circ} 46' 43''$ e distância de **19.51 m** até o vértice **Pt139**, definido pelas coordenadas **E: 66.111.995 m** e **N: 751.525.750 m** com azimute $261^{\circ} 49' 13''$ e distância de **16.31 m** até o vértice **Pt140**, definido pelas coordenadas **E: 66.110.381 m** e **N:**

751.525.518 m com azimute **281° 18' 36"** e distância de **16.62 m** até o vértice **Pt141**, definido pelas coordenadas **E: 66.108.751 m** e **N: 751.525.844 m** com azimute **296° 31' 24"** e distância de **18.38 m** até o vértice **Pt142**, definido pelas coordenadas **E: 66.107.106 m** e **N: 751.526.665 m** com azimute **302° 30' 01"** e distância de **16.56 m** até o vértice **Pt143**, definido pelas coordenadas **E: 66.105.709 m** e **N: 751.527.555 m** com azimute **287° 25' 10"** e distância de **15.17 m** até o vértice **Pt144**, definido pelas coordenadas **E: 66.104.262 m** e **N: 751.528.009 m** com azimute **262° 10' 23"** e distância de **13.36 m** até o vértice **Pt145**, definido pelas coordenadas **E: 66.102.938 m** e **N: 751.527.827 m** com azimute **249° 29' 10"** e distância de **12.73 m** até o vértice **Pt146**, definido pelas coordenadas **E: 66.101.746 m** e **N: 751.527.381 m** com azimute **245° 18' 49"** e distância de **19.37 m** até o vértice **Pt147**, definido pelas coordenadas **E: 66.099.986 m** e **N: 751.526.572 m** com azimute **237° 06' 19"** e distância de **18.78 m** até o vértice **Pt148**, definido pelas coordenadas **E: 66.098.409 m** e **N: 751.525.552 m** com azimute **225° 45' 53"** e distância de **11.65 m** até o vértice **Pt149**, definido pelas coordenadas **E: 66.097.574 m** e **N: 751.524.739 m** com azimute **223° 47' 37"** e distância de **11.08 m** até o vértice **Pt150**, definido pelas coordenadas **E: 66.096.807 m** e **N: 751.523.939 m** com azimute **237° 18' 39"** e distância de **7.46 m** até o vértice **Pt151**, definido pelas coordenadas **E: 66.096.179 m** e **N: 751.523.536 m** com azimute **265° 16' 29"** e distância de **4.98 m** até o vértice **Pt152**, definido pelas coordenadas **E: 66.095.683 m** e **N: 751.523.495 m** com azimute **292° 05' 58"** e distância de **8.21 m** até o vértice **Pt153**, definido pelas coordenadas **E: 66.094.922 m** e **N: 751.523.804 m** com azimute **24° 22' 02"** e distância de **18.54 m** até o vértice **Pt154**, definido pelas coordenadas **E: 66.095.687 m** e **N: 751.525.493 m** com azimute **36° 28' 09"** e distância de **31.46 m** até o vértice **Pt155**, definido pelas coordenadas **E: 66.097.557 m** e **N: 751.528.023 m** com azimute **38° 54' 13"** e distância de **12.85 m** até o vértice **Pt156**, definido pelas coordenadas **E: 66.098.364 m** e **N: 751.529.023 m** com azimute **38° 57' 33"** e distância de **17.34 m** até o vértice **Pt157**, definido pelas coordenadas **E: 66.099.454 m** e **N: 751.530.371 m** com azimute **56° 10' 13"** e distância de **18.21 m** até o vértice **Pt158**, definido pelas coordenadas **E: 66.100.967 m** e **N: 751.531.385 m** com azimute **62° 56' 18"** e distância de **12.90 m** até o vértice **Pt159**, definido pelas coordenadas **E: 66.102.116 m** e **N: 751.531.972 m** com azimute **63° 48' 54"** e distância de **13.48 m** até o vértice **Pt160**, definido pelas coordenadas **E: 66.103.326 m** e **N: 751.532.567 m** com azimute **54° 13' 46"** e distância de **23.45 m** até o vértice **Pt161**, definido pelas coordenadas **E: 66.105.229 m** e **N: 751.533.938 m** com azimute **28° 14' 55"** e distância de **13.40 m** até o vértice **Pt162**, definido pelas coordenadas **E: 66.105.863 m** e **N: 751.535.118 m** com azimute **354° 48' 20"** e distância de **14.14 m** até o vértice **Pt163**, definido pelas coordenadas **E: 66.105.735 m** e **N: 751.536.526 m** com azimute **334° 37' 38"** e distância de **21.49 m** até o vértice **Pt164**, definido pelas coordenadas **E: 66.104.814 m** e **N: 751.538.468 m** com azimute **311° 42' 16"** e distância de **14.76 m** até o vértice **Pt165**, definido pelas coordenadas **E: 66.103.712 m** e **N: 751.539.450 m** com azimute **291° 14' 22"** e distância de **18.55 m** até o vértice **Pt166**, definido pelas coordenadas **E: 66.101.983 m** e **N: 751.540.122 m** com azimute **265° 23' 55"** e distância de **15.83 m** até o vértice **Pt167**, definido pelas coordenadas **E: 66.100.405 m** e **N: 751.539.995 m** com azimute **266° 46' 26"** e distância de **11.02 m** até o vértice **Pt168**, definido pelas coordenadas **E: 66.099.305 m** e **N: 751.539.933 m** com azimute **262° 46' 56"** e distância de **16.87 m** até o vértice **Pt169**, definido pelas coordenadas **E: 66.097.631 m** e **N: 751.539.721 m** com azimute **260° 50' 47"** e distância de **16.47 m** até o vértice **Pt170**, definido pelas coordenadas **E: 66.096.005 m** e **N: 751.539.459 m** com azimute **287° 24' 50"** e distância de **10.29 m** até o vértice **Pt171**, definido pelas coordenadas **E: 66.095.023 m** e **N: 751.539.767 m** com azimute **287° 01' 06"** e distância de **9.98 m** até o vértice **Pt172**, definido pelas coordenadas **E: 66.094.069 m** e **N: 751.540.059 m** com azimute **327° 13' 25"** e distância de **23.48 m** até o vértice **Pt173**, definido pelas coordenadas **E: 66.092.798 m** e **N: 751.542.033 m** com azimute **327° 32' 51"** e distância de **25.68 m** até o vértice **Pt174**, definido pelas coordenadas **E: 66.091.420 m** e **N: 751.544.200 m** com azimute **326° 37' 53"** e distância de **10.38 m** até o vértice **Pt175**, definido pelas coordenadas **E: 66.090.849 m** e **N: 751.545.067 m** com azimute **330° 37' 59"** e

distância de **3.38 m** até o vértice **Pt176**, definido pelas coordenadas **E: 66.090.683 m** e **N: 751.545.362 m** com azimute **337° 05' 13"** e distância de **30.82 m** até o vértice **Pt177**, definido pelas coordenadas **E: 66.089.483 m** e **N: 751.548.201 m** com azimute **336° 36' 17"** e distância de **14.15 m** até o vértice **Pt178**, definido pelas coordenadas **E: 66.088.921 m** e **N: 751.549.500 m** com azimute **336° 47' 26"** e distância de **20.63 m** até o vértice **Pt179**, definido pelas coordenadas **E: 66.088.108 m** e **N: 751.551.396 m** com azimute **325° 36' 45"** e distância de **6.83 m** até o vértice **Pt180**, definido pelas coordenadas **E: 66.087.722 m** e **N: 751.551.960 m** com azimute **324° 35' 13"** e distância de **18.72 m** até o vértice **Pt181**, definido pelas coordenadas **E: 66.086.637 m** e **N: 751.553.486 m** com azimute **325° 10' 38"** e distância de **11.65 m** até o vértice **Pt182**, definido pelas coordenadas **E: 66.085.972 m** e **N: 751.554.442 m** com azimute **324° 30' 02"** e distância de **10.45 m** até o vértice **Pt183**, definido pelas coordenadas **E: 66.085.365 m** e **N: 751.555.293 m** com azimute **330° 29' 28"** e distância de **10.54 m** até o vértice **Pt184**, definido pelas coordenadas **E: 66.084.846 m** e **N: 751.556.210 m** com azimute **329° 53' 15"** e distância de **8.89 m** até o vértice **Pt185**, definido pelas coordenadas **E: 66.084.400 m** e **N: 751.556.979 m** com azimute **329° 43' 19"** e distância de **11.46 m** até o vértice **Pt186**, definido pelas coordenadas **E: 66.083.822 m** e **N: 751.557.969 m** com azimute **332° 01' 14"** e distância de **4.71 m** até o vértice **Pt187**, definido pelas coordenadas **E: 66.083.601 m** e **N: 751.558.385 m** com azimute **332° 43' 16"** e distância de **17.59 m** até o vértice **Pt188**, definido pelas coordenadas **E: 66.082.795 m** e **N: 751.559.948 m** com azimute **330° 41' 07"** e distância de **3.64 m** até o vértice **Pt189**, definido pelas coordenadas **E: 66.082.617 m** e **N: 751.560.265 m** com azimute **332° 31' 41"** e distância de **15.82 m** até o vértice **Pt190**, definido pelas coordenadas **E: 66.081.887 m** e **N: 751.561.669 m** com azimute **332° 42' 39"** e distância de **14.16 m** até o vértice **Pt191**, definido pelas coordenadas **E: 66.081.238 m** e **N: 751.562.927 m** com azimute **334° 30' 44"** e distância de **4.04 m** até o vértice **Pt192**, definido pelas coordenadas **E: 66.081.064 m** e **N: 751.563.292 m** com azimute **336° 05' 36"** e distância de **15.62 m** até o vértice **Pt193**, definido pelas coordenadas **E: 66.080.431 m** e **N: 751.564.720 m** com azimute **337° 47' 60"** e distância de **6.40 m** até o vértice **Pt194**, definido pelas coordenadas **E: 66.080.189 m** e **N: 751.565.313 m** com azimute **336° 14' 47"** e distância de **15.04 m** até o vértice **Pt195**, definido pelas coordenadas **E: 66.079.583 m** e **N: 751.566.690 m** com azimute **331° 36' 19"** e distância de **7.42 m** até o vértice **Pt196**, definido pelas coordenadas **E: 66.079.230 m** e **N: 751.567.343 m** com azimute **323° 15' 32"** e distância de **10.68 m** até o vértice **Pt197**, definido pelas coordenadas **E: 66.078.591 m** e **N: 751.568.199 m** com azimute **317° 29' 22"** e distância de **6.67 m** até o vértice **Pt198**, definido pelas coordenadas **E: 66.078.140 m** e **N: 751.568.691 m** com azimute **303° 17' 21"** e distância de **8.33 m** até o vértice **Pt199**, definido pelas coordenadas **E: 66.077.444 m** e **N: 751.569.148 m** com azimute **296° 27' 55"** e distância de **7.70 m** até o vértice **Pt200**, definido pelas coordenadas **E: 66.076.755 m** e **N: 751.569.491 m** com azimute **305° 58' 25"** e distância de **6.26 m** até o vértice **Pt201**, definido pelas coordenadas **E: 66.076.248 m** e **N: 751.569.859 m** com azimute **310° 35' 26"** e distância de **5.79 m** até o vértice **Pt202**, definido pelas coordenadas **E: 66.075.808 m** e **N: 751.570.236 m** com azimute **304° 09' 35"** e distância de **4.74 m** até o vértice **Pt203**, definido pelas coordenadas **E: 66.075.416 m** e **N: 751.570.502 m** com azimute **300° 52' 20"** e distância de **2.14 m** até o vértice **Pt204**, definido pelas coordenadas **E: 66.075.232 m** e **N: 751.570.612 m** com azimute **295° 50' 12"** e distância de **4.22 m** até o vértice **Pt205**, definido pelas coordenadas **E: 66.074.852 m** e **N: 751.570.796 m** com azimute **293° 02' 40"** e distância de **9.76 m** até o vértice **Pt206**, definido pelas coordenadas **E: 66.073.954 m** e **N: 751.571.178 m** com azimute **327° 18' 29"** e distância de **7.17 m** até o vértice **Pt207**, definido pelas coordenadas **E: 66.073.567 m** e **N: 751.571.781 m** com azimute **350° 00' 54"** e distância de **4.33 m** até o vértice **Pt208**, definido pelas coordenadas **E: 66.073.492 m** e **N: 751.572.207 m** com azimute **351° 13' 26"** e distância de **10.16 m** até o vértice **Pt209**, definido pelas coordenadas **E: 66.073.337 m** e **N: 751.573.211 m** com azimute **355° 48' 37"** e distância de **11.36 m** até o vértice **Pt210**, definido pelas coordenadas **E: 66.073.254 m** e **N: 751.574.344 m** com azimute **340° 55' 34"** e distância de **4.25 m** até o vértice **Pt211**, definido

pelas coordenadas **E: 66.073.115 m** e **N: 751.574.746 m** com azimute **345° 46' 45"** e distância de **3.01 m** até o vértice **Pt212**, definido pelas coordenadas **E: 66.073.041 m** e **N: 751.575.038 m** com azimute **336° 10' 53"** e distância de **1.21 m** até o vértice **Pt213**, definido pelas coordenadas **E: 66.072.992 m** e **N: 751.575.149 m** com azimute **321° 38' 55"** e distância de **2.32 m** até o vértice **Pt214**, definido pelas coordenadas **E: 66.072.848 m** e **N: 751.575.331 m** com azimute **310° 34' 14"** e distância de **2.01 m** até o vértice **Pt215**, definido pelas coordenadas **E: 66.072.695 m** e **N: 751.575.462 m** com azimute **306° 55' 06"** e distância de **2.36 m** até o vértice **Pt216**, definido pelas coordenadas **E: 66.072.506 m** e **N: 751.575.604 m** com azimute **307° 10' 43"** e distância de **2.60 m** até o vértice **Pt217**, definido pelas coordenadas **E: 66.072.299 m** e **N: 751.575.761 m** com azimute **300° 38' 32"** e distância de **2.14 m** até o vértice **Pt218**, definido pelas coordenadas **E: 66.072.115 m** e **N: 751.575.870 m** com azimute **305° 58' 25"** e distância de **6.26 m** até o vértice **Pt219**, definido pelas coordenadas **E: 66.071.608 m** e **N: 751.576.238 m** com azimute **307° 04' 23"** e distância de **7.33 m** até o vértice **Pt220**, definido pelas coordenadas **E: 66.071.023 m** e **N: 751.576.680 m** com azimute **300° 28' 10"** e distância de **15.11 m** até o vértice **Pt221**, definido pelas coordenadas **E: 66.069.721 m** e **N: 751.577.446 m** com azimute **299° 05' 14"** e distância de **13.62 m** até o vértice **Pt222**, definido pelas coordenadas **E: 66.068.531 m** e **N: 751.578.108 m** com azimute **302° 32' 30"** e distância de **7.47 m** até o vértice **Pt223**, definido pelas coordenadas **E: 66.067.901 m** e **N: 751.578.510 m** com azimute **307° 37' 03"** e distância de **12.88 m** até o vértice **Pt224**, definido pelas coordenadas **E: 66.066.881 m** e **N: 751.579.296 m** com azimute **310° 38' 55"** e distância de **13.14 m** até o vértice **Pt225**, definido pelas coordenadas **E: 66.065.884 m** e **N: 751.580.152 m** com azimute **312° 54' 35"** e distância de **11.63 m** até o vértice **Pt226**, definido pelas coordenadas **E: 66.065.032 m** e **N: 751.580.944 m** com azimute **321° 50' 48"** e distância de **8.30 m** até o vértice **Pt227**, definido pelas coordenadas **E: 66.064.519 m** e **N: 751.581.597 m** com azimute **325° 35' 22"** e distância de **6.62 m** até o vértice **Pt228**, definido pelas coordenadas **E: 66.064.145 m** e **N: 751.582.143 m** com azimute **324° 00' 24"** e distância de **17.39 m** até o vértice **Pt229**, definido pelas coordenadas **E: 66.063.123 m** e **N: 751.583.550 m** com azimute **315° 49' 36"** e distância de **9.31 m** até o vértice **Pt230**, definido pelas coordenadas **E: 66.062.474 m** e **N: 751.584.218 m** com azimute **312° 52' 35"** e distância de **11.64 m** até o vértice **Pt231**, definido pelas coordenadas **E: 66.061.621 m** e **N: 751.585.010 m** com azimute **322° 06' 05"** e distância de **6.35 m** até o vértice **Pt232**, definido pelas coordenadas **E: 66.061.231 m** e **N: 751.585.511 m** com azimute **326° 59' 03"** e distância de **5.89 m** até o vértice **Pt233**, definido pelas coordenadas **E: 66.060.910 m** e **N: 751.586.005 m** com azimute **332° 50' 06"** e distância de **7.69 m** até o vértice **Pt234**, definido pelas coordenadas **E: 66.060.559 m** e **N: 751.586.689 m** com azimute **337° 09' 01"** e distância de **5.18 m** até o vértice **Pt235**, definido pelas coordenadas **E: 66.060.358 m** e **N: 751.587.166 m** com azimute **333° 11' 08"** e distância de **6.16 m** até o vértice **Pt236**, definido pelas coordenadas **E: 66.060.080 m** e **N: 751.587.716 m** com azimute **146° 18' 36"** e distância de **0.43 m** até o vértice **Pt237**, definido pelas coordenadas **E: 66.060.104 m** e **N: 751.587.680 m** com azimute **334° 12' 33"** e distância de **4.96 m** até o vértice **Pt238**, definido pelas coordenadas **E: 66.059.888 m** e **N: 751.588.127 m** com azimute **340° 33' 03"** e distância de **14.12 m** até o vértice **Pt239**, definido pelas coordenadas **E: 66.059.418 m** e **N: 751.589.458 m** com azimute **352° 10' 00"** e distância de **6.82 m** até o vértice **Pt240**, definido pelas coordenadas **E: 66.059.325 m** e **N: 751.590.134 m** com azimute **349° 51' 07"** e distância de **14.70 m** até o vértice **Pt241**, definido pelas coordenadas **E: 66.059.066 m** e **N: 751.591.581 m** com azimute **341° 53' 56"** e distância de **7.60 m** até o vértice **Pt242**, definido pelas coordenadas **E: 66.058.830 m** e **N: 751.592.303 m** com azimute **331° 58' 21"** e distância de **16.47 m** até o vértice **Pt243**, definido pelas coordenadas **E: 66.058.056 m** e **N: 751.593.757 m** com azimute **342° 20' 09"** e distância de **10.58 m** até o vértice **Pt244**, definido pelas coordenadas **E: 66.057.735 m** e **N: 751.594.765 m** com azimute **343° 25' 43"** e distância de **19.74 m** até o vértice **Pt245**, definido pelas coordenadas **E: 66.057.172 m** e **N: 751.596.657 m** com azimute **340° 13' 23"** e distância de **7.83 m** até o vértice **Pt246**, definido pelas coordenadas **E: 66.056.907 m** e **N: 751.597.394 m** com azimute

338° 02' 01" e distância de 11.60 m até o vértice Pt247, definido pelas coordenadas E: 66.056.473 m e N: 751.598.470 m com azimute 327° 16' 39" e distância de 5.42 m até o vértice Pt248, definido pelas coordenadas E: 66.056.180 m e N: 751.598.926 m com azimute 309° 07' 31" e distância de 4.42 m até o vértice Pt249, definido pelas coordenadas E: 66.055.837 m e N: 751.599.205 m com azimute 298° 26' 18" e distância de 4.51 m até o vértice Pt250, definido pelas coordenadas E: 66.055.440 m e N: 751.599.420 m com azimute 313° 17' 08" e distância de 12.76 m até o vértice Pt251, definido pelas coordenadas E: 66.054.511 m e N: 751.600.295 m com azimute 307° 40' 03" e distância de 16.95 m até o vértice Pt252, definido pelas coordenadas E: 66.053.169 m e N: 751.601.331 m com azimute 302° 38' 45" e distância de 5.78 m até o vértice Pt253, definido pelas coordenadas E: 66.052.682 m e N: 751.601.643 m com azimute 288° 21' 58" e distância de 5.27 m até o vértice Pt254, definido pelas coordenadas E: 66.052.182 m e N: 751.601.809 m com azimute 294° 14' 41" e distância de 12.37 m até o vértice Pt255, definido pelas coordenadas E: 66.051.054 m e N: 751.602.317 m com azimute 299° 55' 16" e distância de 7.26 m até o vértice Pt256, definido pelas coordenadas E: 66.050.425 m e N: 751.602.679 m com azimute 309° 11' 04" e distância de 6.14 m até o vértice Pt257, definido pelas coordenadas E: 66.049.949 m e N: 751.603.067 m com azimute 330° 08' 59" e distância de 1.686 m até o vértice Pt258, definido pelas coordenadas E: 66.049.110 m e N: 751.604.529 m com azimute 337° 51' 41" e distância de 11.99 m até o vértice Pt259, definido pelas coordenadas E: 66.048.658 m e N: 751.605.640 m com azimute 335° 20' 21" e distância de 10.50 m até o vértice Pt260, definido pelas coordenadas E: 66.048.220 m e N: 751.606.594 m com azimute 331° 40' 10" e distância de 9.15 m até o vértice Pt261, definido pelas coordenadas E: 66.047.786 m e N: 751.607.399 m com azimute 319° 54' 35" e distância de 4.38 m até o vértice Pt262, definido pelas coordenadas E: 66.047.504 m e N: 751.607.734 m com azimute 310° 51' 39" e distância de 10.78 m até o vértice Pt263, definido pelas coordenadas E: 66.046.689 m e N: 751.608.439 m com azimute 307° 53' 39" e distância de 7.83 m até o vértice Pt264, definido pelas coordenadas E: 66.046.071 m e N: 751.608.920 m com azimute 310° 08' 52" e distância de 11.79 m até o vértice Pt265, definido pelas coordenadas E: 66.045.170 m e N: 751.609.680 m com azimute 307° 56' 54" e distância de 12.33 m até o vértice Pt266, definido pelas coordenadas E: 66.044.198 m e N: 751.610.438 m com azimute 303° 06' 23" e distância de 25.87 m até o vértice Pt267, definido pelas coordenadas E: 66.042.031 m e N: 751.611.851 m com azimute 321° 53' 53" e distância de 4.65 m até o vértice Pt268, definido pelas coordenadas E: 66.041.744 m e N: 751.612.217 m com azimute 344° 06' 05" e distância de 3.36 m até o vértice Pt269, definido pelas coordenadas E: 66.041.652 m e N: 751.612.540 m com azimute 357° 59' 14" e distância de 3.13 m até o vértice Pt270, definido pelas coordenadas E: 66.041.641 m e N: 751.612.853 m com azimute 11° 08' 34" e distância de 4.71 m até o vértice Pt271, definido pelas coordenadas E: 66.041.732 m e N: 751.613.315 m com azimute 24° 35' 04" e distância de 9.45 m até o vértice Pt272, definido pelas coordenadas E: 66.042.125 m e N: 751.614.174 m com azimute 25° 19' 46" e distância de 8.09 m até o vértice Pt273, definido pelas coordenadas E: 66.042.471 m e N: 751.614.905 m com azimute 21° 14' 07" e distância de 5.83 m até o vértice Pt274, definido pelas coordenadas E: 66.042.682 m e N: 751.615.448 m com azimute 24° 29' 38" e distância de 2.85 m até o vértice Pt275, definido pelas coordenadas E: 66.042.800 m e N: 751.615.707 m com azimute 4° 23' 55" e distância de 4.17 m até o vértice Pt276, definido pelas coordenadas E: 66.042.832 m e N: 751.616.123 m com azimute 351° 28' 50" e distância de 9.99 m até o vértice Pt277, definido pelas coordenadas E: 66.042.684 m e N: 751.617.111 m com azimute 358° 55' 56" e distância de 15.56 m até o vértice Pt278, definido pelas coordenadas E: 66.042.655 m e N: 751.618.667 m com azimute 358° 36' 48" e distância de 6.61 m até o vértice Pt279, definido pelas coordenadas E: 66.042.639 m e N: 751.619.328 m com azimute 352° 09' 08" e distância de 7.18 m até o vértice Pt280, definido pelas coordenadas E: 66.042.541 m e N: 751.620.039 m com azimute 325° 27' 12" e distância de 4.64 m até o vértice Pt281, definido pelas coordenadas E: 66.042.278 m e N: 751.620.421 m com azimute 306° 07' 10" e distância de 7.33 m até o vértice Pt282, definido pelas

coordenadas **E: 66.041.686 m** e **N: 751.620.853 m** com azimute **320° 08' 56"** e distância de **6.46 m** até o vértice **Pt283**, definido pelas coordenadas **E: 66.041.272 m** e **N: 751.621.349 m** com azimute **335° 57' 57"** e distância de **10.53 m** até o vértice **Pt284**, definido pelas coordenadas **E: 66.040.843 m** e **N: 751.622.311 m** com azimute **331° 21' 40"** e distância de **9.64 m** até o vértice **Pt285**, definido pelas coordenadas **E: 66.040.381 m** e **N: 751.623.157 m** com azimute **330° 24' 04"** e distância de **10.22 m** até o vértice **Pt286**, definido pelas coordenadas **E: 66.039.876 m** e **N: 751.624.046 m** com azimute **328° 48' 35"** e distância de **37.33 m** até o vértice **Pt287**, definido pelas coordenadas **E: 66.037.943 m** e **N: 751.627.239 m** com azimute **322° 18' 25"** e distância de **15.73 m** até o vértice **Pt288**, definido pelas coordenadas **E: 66.036.981 m** e **N: 751.628.484 m** com azimute **321° 26' 05"** e distância de **30.29 m** até o vértice **Pt289**, definido pelas coordenadas **E: 66.035.093 m** e **N: 751.630.852 m** com azimute **319° 01' 33"** e distância de **9.17 m** até o vértice **Pt290**, definido pelas coordenadas **E: 66.034.492 m** e **N: 751.631.544 m** com azimute **327° 31' 34"** e distância de **15.55 m** até o vértice **Pt291**, definido pelas coordenadas **E: 66.033.657 m** e **N: 751.632.856 m** com azimute **333° 18' 20"** e distância de **29.67 m** até o vértice **Pt292**, definido pelas coordenadas **E: 66.032.324 m** e **N: 751.635.507 m** com azimute **321° 58' 10"** e distância de **16.78 m** até o vértice **Pt293**, definido pelas coordenadas **E: 66.031.290 m** e **N: 751.636.829 m** com azimute **311° 33' 42"** e distância de **23.82 m** até o vértice **Pt294**, definido pelas coordenadas **E: 66.029.508 m** e **N: 751.638.409 m** com azimute **319° 15' 39"** e distância de **17.13 m** até o vértice **Pt295**, definido pelas coordenadas **E: 66.028.390 m** e **N: 751.639.707 m** com azimute **328° 47' 03"** e distância de **5.85 m** até o vértice **Pt296**, definido pelas coordenadas **E: 66.028.087 m** e **N: 751.640.207 m** com azimute **352° 11' 23"** e distância de **9.12 m** até o vértice **Pt297**, definido pelas coordenadas **E: 66.027.963 m** e **N: 751.641.111 m** com azimute **20° 02' 42"** e distância de **19.02 m** até o vértice **Pt298**, definido pelas coordenadas **E: 66.028.615 m** e **N: 751.642.898 m** com azimute **0° 18' 39"** e distância de **14.75 m** até o vértice **Pt299**, definido pelas coordenadas **E: 66.028.623 m** e **N: 751.644.373 m** com azimute **353° 26' 45"** e distância de **16.56 m** até o vértice **Pt300**, definido pelas coordenadas **E: 66.028.434 m** e **N: 751.646.018 m** com azimute **2° 31' 25"** e distância de **10.22 m** até o vértice **Pt301**, definido pelas coordenadas **E: 66.028.479 m** e **N: 751.647.039 m** com azimute **8° 59' 59"** e distância de **21.99 m** até o vértice **Pt302**, definido pelas coordenadas **E: 66.028.823 m** e **N: 751.649.211 m** com azimute **4° 09' 09"** e distância de **14.64 m** até o vértice **Pt303**, definido pelas coordenadas **E: 66.028.929 m** e **N: 751.650.671 m** com azimute **351° 03' 17"** e distância de **19.68 m** até o vértice **Pt304**, definido pelas coordenadas **E: 66.028.623 m** e **N: 751.652.615 m** com azimute **343° 59' 28"** e distância de **19.80 m** até o vértice **Pt305**, definido pelas coordenadas **E: 66.028.077 m** e **N: 751.654.518 m** com azimute **341° 57' 03"** e distância de **23.01 m** até o vértice **Pt306**, definido pelas coordenadas **E: 66.027.364 m** e **N: 751.656.706 m** com azimute **349° 43' 53"** e distância de **11.33 m** até o vértice **Pt307**, definido pelas coordenadas **E: 66.027.162 m** e **N: 751.657.821 m** com azimute **3° 12' 13"** e distância de **10.74 m** até o vértice **Pt308**, definido pelas coordenadas **E: 66.027.222 m** e **N: 751.658.893 m** com azimute **18° 19' 43"** e distância de **11.92 m** até o vértice **Pt309**, definido pelas coordenadas **E: 66.027.597 m** e **N: 751.660.025 m** com azimute **352° 11' 53"** e distância de **8.40 m** até o vértice **Pt310**, definido pelas coordenadas **E: 66.027.483 m** e **N: 751.660.857 m** com azimute **341° 51' 00"** e distância de **9.53 m** até o vértice **Pt311**, definido pelas coordenadas **E: 66.027.186 m** e **N: 751.661.763 m** com azimute **348° 45' 29"** e distância de **6.62 m** até o vértice **Pt312**, definido pelas coordenadas **E: 66.027.057 m** e **N: 751.662.412 m** com azimute **5° 20' 08"** e distância de **6.99 m** até o vértice **Pt313**, definido pelas coordenadas **E: 66.027.122 m** e **N: 751.663.108 m** com azimute **22° 56' 34"** e distância de **7.64 m** até o vértice **Pt314**, definido pelas coordenadas **E: 66.027.420 m** e **N: 751.663.812 m** com azimute **35° 40' 26"** e distância de **18.11 m** até o vértice **Pt315**, definido pelas coordenadas **E: 66.028.476 m** e **N: 751.665.283 m** com azimute **54° 25' 14"** e distância de **15.90 m** até o vértice **Pt316**, definido pelas coordenadas **E: 66.029.769 m** e **N: 751.666.208 m** com azimute **54° 42' 54"** e distância de **42.95 m** até o vértice **Pt317**, definido pelas coordenadas **E: 66.033.275 m** e **N: 751.668.689 m** com azimute

51° 39' 36" e distância de 27.99 m até o vértice Pt318, definido pelas coordenadas E: 66.035.470 m e N: 751.670.425 m com azimute 46° 16' 06" e distância de 11.18 m até o vértice Pt319, definido pelas coordenadas E: 66.036.278 m e N: 751.671.198 m com azimute 45° 38' 52" e distância de 20.64 m até o vértice Pt320, definido pelas coordenadas E: 66.037.754 m e N: 751.672.641 m com azimute 45° 03' 08" e distância de 15.50 m até o vértice Pt321, definido pelas coordenadas E: 66.038.851 m e N: 751.673.736 m com azimute 44° 44' 13" e distância de 10.78 m até o vértice Pt322, definido pelas coordenadas E: 66.039.610 m e N: 751.674.502 m com azimute 41° 23' 35" e distância de 18.21 m até o vértice Pt323, definido pelas coordenadas E: 66.040.814 m e N: 751.675.868 m com azimute 40° 53' 01" e distância de 16.94 m até o vértice Pt324, definido pelas coordenadas E: 66.041.923 m e N: 751.677.149 m com azimute 43° 51' 09" e distância de 26.83 m até o vértice Pt325, definido pelas coordenadas E: 66.043.782 m e N: 751.679.084 m com azimute 48° 42' 29" e distância de 15.74 m até o vértice Pt326, definido pelas coordenadas E: 66.044.965 m e N: 751.680.123 m com azimute 57° 46' 45" e distância de 14.39 m até o vértice Pt327, definido pelas coordenadas E: 66.046.182 m e N: 751.680.890 m com azimute 63° 56' 04" e distância de 22.05 m até o vértice Pt328, definido pelas coordenadas E: 66.048.163 m e N: 751.681.859 m com azimute 66° 38' 04" e distância de 23.00 m até o vértice Pt329, definido pelas coordenadas E: 66.050.274 m e N: 751.682.771 m com azimute 64° 07' 52" e distância de 18.40 m até o vértice Pt330, definido pelas coordenadas E: 66.051.930 m e N: 751.683.574 m com azimute 62° 33' 50" e distância de 22.35 m até o vértice Pt331, definido pelas coordenadas E: 66.053.914 m e N: 751.684.604 m com azimute 60° 02' 54" e distância de 16.50 m até o vértice Pt332, definido pelas coordenadas E: 66.055.344 m e N: 751.685.428 m com azimute 49° 26' 18" e distância de 15.72 m até o vértice Pt333, definido pelas coordenadas E: 66.056.538 m e N: 751.686.450 m com azimute 34° 00' 21" e distância de 17.61 m até o vértice Pt334, definido pelas coordenadas E: 66.057.523 m e N: 751.687.910 m com azimute 40° 45' 19" e distância de 21.40 m até o vértice Pt335, definido pelas coordenadas E: 66.058.920 m e N: 751.689.531 m com azimute 48° 42' 22" e distância de 18.49 m até o vértice Pt336, definido pelas coordenadas E: 66.060.309 m e N: 751.690.751 m com azimute 48° 41' 02" e distância de 21.13 m até o vértice Pt337, definido pelas coordenadas E: 66.061.896 m e N: 751.692.146 m com azimute 45° 34' 28" e distância de 34.56 m até o vértice Pt338, definido pelas coordenadas E: 66.064.364 m e N: 751.694.565 m com azimute 41° 00' 28" e distância de 30.57 m até o vértice Pt339, definido pelas coordenadas E: 66.066.370 m e N: 751.696.872 m com azimute 36° 11' 31" e distância de 8.45 m até o vértice Pt340, definido pelas coordenadas E: 66.066.869 m e N: 751.697.554 m com azimute 37° 20' 40" e distância de 4.83 m até o vértice Pt341, definido pelas coordenadas E: 66.067.162 m e N: 751.697.938 m com azimute 13° 30' 14" e distância de 8.09 m até o vértice Pt342, definido pelas coordenadas E: 66.067.351 m e N: 751.698.725 m com azimute 356° 33' 59" e distância de 9.52 m até o vértice Pt343, definido pelas coordenadas E: 66.067.294 m e N: 751.699.675 m com azimute 331° 35' 14" e distância de 6.24 m até o vértice Pt344, definido pelas coordenadas E: 66.066.997 m e N: 751.700.224 m com azimute 333° 01' 29" e distância de 3.75 m até o vértice Pt345, definido pelas coordenadas E: 66.066.827 m e N: 751.700.558 m com azimute 332° 25' 05" e distância de 5.29 m até o vértice Pt346, definido pelas coordenadas E: 66.066.582 m e N: 751.701.027 m com azimute 314° 57' 20" e distância de 18.20 m até o vértice Pt347, definido pelas coordenadas E: 66.065.294 m e N: 751.702.313 m com azimute 305° 36' 25" e distância de 20.23 m até o vértice Pt348, definido pelas coordenadas E: 66.063.649 m e N: 751.703.491 m com azimute 306° 07' 10" e distância de 10.53 m até o vértice Pt349, definido pelas coordenadas E: 66.062.798 m e N: 751.704.112 m com azimute 305° 37' 19" e distância de 10.28 m até o vértice Pt350, definido pelas coordenadas E: 66.061.962 m e N: 751.704.711 m com azimute 304° 06' 13" e distância de 15.37 m até o vértice Pt351, definido pelas coordenadas E: 66.060.689 m e N: 751.705.573 m com azimute 301° 53' 23" e distância de 10.51 m até o vértice Pt352, definido pelas coordenadas E: 66.059.797 m e N: 751.706.128 m com azimute 302° 05' 48" e distância de 7.98 m até o vértice Pt353, definido pelas coordenadas E: 66.059.121 m e N:


751.706.552 m com azimute **303° 33' 53''** e distância de **8.88 m** até o vértice **Pt354**, definido pelas coordenadas **E: 66.058.381 m** e **N: 751.707.043 m** com azimute **289° 33' 19''** e distância de **7.44 m** até o vértice **Pt355**, definido pelas coordenadas **E: 66.057.680 m** e **N: 751.707.292 m** com azimute **290° 01' 14''** e distância de **9.14 m** até o vértice **Pt356**, definido pelas coordenadas **E: 66.056.821 m** e **N: 751.707.605 m** com azimute **296° 53' 02''** e distância de **4.82 m** até o vértice **Pt357**, definido pelas coordenadas **E: 66.056.391 m** e **N: 751.707.823 m** com azimute **297° 25' 14''** e distância de **7.19 m** até o vértice **Pt358**, definido pelas coordenadas **E: 66.055.753 m** e **N: 751.708.154 m** com azimute **297° 16' 03''** e distância de **2.55 m** até o vértice **Pt359**, definido pelas coordenadas **E: 66.055.526 m** e **N: 751.708.271 m** com azimute **295° 46' 30''** e distância de **6.16 m** até o vértice **Pt360**, definido pelas coordenadas **E: 66.054.971 m** e **N: 751.708.539 m** com azimute **296° 24' 01''** e distância de **9.33 m** até o vértice **Pt361**, definido pelas coordenadas **E: 66.054.135 m** e **N: 751.708.954 m** com azimute **306° 19' 07''** e distância de **13.30 m** até o vértice **Pt362**, definido pelas coordenadas **E: 66.053.063 m** e **N: 751.709.742 m** com azimute **305° 41' 46''** e distância de **10.93 m** até o vértice **Pt363**, definido pelas coordenadas **E: 66.052.175 m** e **N: 751.710.380 m** com azimute **306° 35' 16''** e distância de **10.97 m** até o vértice **Pt364**, definido pelas coordenadas **E: 66.051.294 m** e **N: 751.711.034 m** com azimute **295° 40' 02''** e distância de **15.70 m** até o vértice **Pt365**, definido pelas coordenadas **E: 66.049.879 m** e **N: 751.711.714 m** com azimute **291° 38' 12''** e distância de **3.23 m** até o vértice **Pt366**, definido pelas coordenadas **E: 66.049.579 m** e **N: 751.711.833 m** com azimute **290° 44' 41''** e distância de **18.13 m** até o vértice **Pt367**, definido pelas coordenadas **E: 66.047.884 m** e **N: 751.712.475 m** com azimute **296° 35' 00''** e distância de **13.99 m** até o vértice **Pt368**, definido pelas coordenadas **E: 66.046.633 m** e **N: 751.713.101 m** com azimute **293° 22' 03''** e distância de **8.02 m** até o vértice **Pt369**, definido pelas coordenadas **E: 66.045.897 m** e **N: 751.713.419 m** com azimute **309° 32' 17''** e distância de **7.95 m** até o vértice **Pt370**, definido pelas coordenadas **E: 66.045.284 m** e **N: 751.713.925 m** com azimute **338° 55' 26''** e distância de **4.25 m** até o vértice **Pt371**, definido pelas coordenadas **E: 66.045.131 m** e **N: 751.714.322 m** com azimute **355° 32' 03''** e distância de **13.10 m** até o vértice **Pt372**, definido pelas coordenadas **E: 66.045.029 m** e **N: 751.715.628 m** com azimute **356° 04' 54''** e distância de **3.66 m** até o vértice **Pt373**, definido pelas coordenadas **E: 66.045.004 m** e **N: 751.715.993 m** com azimute **352° 11' 28''** e distância de **3.53 m** até o vértice **Pt374**, definido pelas coordenadas **E: 66.044.956 m** e **N: 751.716.343 m** com azimute **357° 17' 19''** e distância de **5.50 m** até o vértice **Pt375**, definido pelas coordenadas **E: 66.044.930 m** e **N: 751.716.892 m** com azimute **338° 51' 57''** e distância de **6.38 m** até o vértice **Pt376**, definido pelas coordenadas **E: 66.044.700 m** e **N: 751.717.487 m** com azimute **329° 15' 05''** e distância de **5.03 m** até o vértice **Pt377**, definido pelas coordenadas **E: 66.044.443 m** e **N: 751.717.919 m** com azimute **290° 57' 50''** e distância de **5.59 m** até o vértice **Pt378**, definido pelas coordenadas **E: 66.043.921 m** e **N: 751.718.119 m** com azimute **295° 04' 13''** e distância de **5.83 m** até o vértice **Pt379**, definido pelas coordenadas **E: 66.043.393 m** e **N: 751.718.366 m** com azimute **285° 14' 11''** e distância de **5.33 m** até o vértice **Pt380**, definido pelas coordenadas **E: 66.042.879 m** e **N: 751.718.506 m** com azimute **288° 42' 01''** e distância de **6.83 m** até o vértice **Pt381**, definido pelas coordenadas **E: 66.042.232 m** e **N: 751.718.725 m** com azimute **287° 20' 42''** e distância de **3.82 m** até o vértice **Pt382**, definido pelas coordenadas **E: 66.041.867 m** e **N: 751.718.839 m** com azimute **289° 16' 48''** e distância de **5.36 m** até o vértice **Pt383**, definido pelas coordenadas **E: 66.041.361 m** e **N: 751.719.016 m** com azimute **286° 13' 43''** e distância de **3.61 m** até o vértice **Pt384**, definido pelas coordenadas **E: 66.041.014 m** e **N: 751.719.117 m** com azimute **287° 41' 12''** e distância de **3.39 m** até o vértice **Pt385**, definido pelas coordenadas **E: 66.040.691 m** e **N: 751.719.220 m** com azimute **288° 13' 05''** e distância de **6.69 m** até o vértice **Pt386**, definido pelas coordenadas **E: 66.040.056 m** e **N: 751.719.429 m** com azimute **302° 02' 48''** e distância de **5.90 m** até o vértice **Pt387**, definido pelas coordenadas **E: 66.039.556 m** e **N: 751.719.742 m** com azimute **330° 26' 09''** e distância de **1.97 m** até o vértice **Pt388**, definido pelas coordenadas **E: 66.039.459 m** e **N: 751.719.913 m** com azimute **331° 59' 54''** e distância de **2.85 m** até o vértice **Pt389**, definido pelas

coordenadas **E: 66.039.325 m** e **N: 751.720.165 m** com azimute **321° 08' 09"** e distância de **5.69 m** até o vértice **Pt390**, definido pelas coordenadas **E: 66.038.968 m** e **N: 751.720.608 m** com azimute **294° 59' 52"** e distância de **5.40 m** até o vértice **Pt391**, definido pelas coordenadas **E: 66.038.479 m** e **N: 751.720.836 m** com azimute **285° 12' 33"** e distância de **4.38 m** até o vértice **Pt392**, definido pelas coordenadas **E: 66.038.056 m** e **N: 751.720.951 m** com azimute **286° 11' 34"** e distância de **5.09 m** até o vértice **Pt393**, definido pelas coordenadas **E: 66.037.567 m** e **N: 751.721.093 m** com azimute **281° 57' 13"** e distância de **4.54 m** até o vértice **Pt394**, definido pelas coordenadas **E: 66.037.123 m** e **N: 751.721.187 m** com azimute **281° 50' 43"** e distância de **5.46 m** até o vértice **Pt395**, definido pelas coordenadas **E: 66.036.589 m** e **N: 751.721.299 m** com azimute **285° 12' 54"** e distância de **6.25 m** até o vértice **Pt396**, definido pelas coordenadas **E: 66.035.986 m** e **N: 751.721.463 m** com azimute **289° 09' 58"** e distância de **12.64 m** até o vértice **Pt397**, definido pelas coordenadas **E: 66.034.792 m** e **N: 751.721.878 m** com azimute **298° 11' 19"** e distância de **7.26 m** até o vértice **Pt398**, definido pelas coordenadas **E: 66.034.152 m** e **N: 751.722.221 m** com azimute **294° 55' 02"** e distância de **4.51 m** até o vértice **Pt399**, definido pelas coordenadas **E: 66.033.743 m** e **N: 751.722.411 m** com azimute **299° 00' 56"** e distância de **4.29 m** até o vértice **Pt400**, definido pelas coordenadas **E: 66.033.368 m** e **N: 751.722.619 m** com azimute **294° 51' 49"** e distância de **4.07 m** até o vértice **Pt401**, definido pelas coordenadas **E: 66.032.999 m** e **N: 751.722.790 m** com azimute **304° 20' 26"** e distância de **5.62 m** até o vértice **Pt402**, definido pelas coordenadas **E: 66.032.535 m** e **N: 751.723.107 m** com azimute **301° 21' 26"** e distância de **6.00 m** até o vértice **Pt403**, definido pelas coordenadas **E: 66.032.023 m** e **N: 751.723.419 m** com azimute **302° 33' 55"** e distância de **10.74 m** até o vértice **Pt404**, definido pelas coordenadas **E: 66.031.118 m** e **N: 751.723.997 m** com azimute **315° 42' 14"** e distância de **2.88 m** até o vértice **Pt405**, definido pelas coordenadas **E: 66.030.917 m** e **N: 751.724.203 m** com azimute **315° 48' 07"** e distância de **4.55 m** até o vértice **Pt406**, definido pelas coordenadas **E: 66.030.600 m** e **N: 751.724.529 m** com azimute **318° 08' 03"** e distância de **7.37 m** até o vértice **Pt407**, definido pelas coordenadas **E: 66.030.108 m** e **N: 751.725.078 m** com azimute **300° 06' 11"** e distância de **12.10 m** até o vértice **Pt408**, definido pelas coordenadas **E: 66.029.061 m** e **N: 751.725.685 m** com azimute **297° 58' 46"** e distância de **5.44 m** até o vértice **Pt409**, definido pelas coordenadas **E: 66.028.581 m** e **N: 751.725.940 m** com azimute **297° 50' 21"** e distância de **10.26 m** até o vértice **Pt410**, definido pelas coordenadas **E: 66.027.674 m** e **N: 751.726.419 m** com azimute **295° 29' 05"** e distância de **6.88 m** até o vértice **Pt411**, definido pelas coordenadas **E: 66.027.053 m** e **N: 751.726.715 m** com azimute **304° 24' 10"** e distância de **10.04 m** até o vértice **Pt412**, definido pelas coordenadas **E: 66.026.225 m** e **N: 751.727.282 m** com azimute **49° 28' 39"** e distância de **72.55 m** até o vértice **Pt413**, definido pelas coordenadas **E: 66.031.740 m** e **N: 751.731.996 m** com azimute **49° 37' 45"** e distância de **457.78 m** até o vértice **Pt414**, definido pelas coordenadas **E: 66.066.617 m** e **N: 751.761.648 m** com azimute **49° 36' 36"** e distância de **191.18 m** até o vértice **Pt415**, definido pelas coordenadas **E: 66.081.178 m** e **N: 751.774.036 m** com azimute **45° 54' 38"** e distância de **48.94 m** até o vértice **Pt416**, definido pelas coordenadas **E: 66.084.693 m** e **N: 751.777.441 m** com azimute **45° 22' 49"** e distância de **27.71 m** até o vértice **Pt417**, definido pelas coordenadas **E: 66.086.665 m** e **N: 751.779.387 m** com azimute **37° 59' 12"** e distância de **21.14 m** até o vértice **Pt418**, definido pelas coordenadas **E: 66.087.966 m** e **N: 751.781.053 m** com azimute **34° 18' 35"** e distância de **26.42 m** até o vértice **Pt419**, definido pelas coordenadas **E: 66.089.455 m** e **N: 751.783.235 m** com azimute **28° 44' 05"** e distância de **18.78 m** até o vértice **Pt420**, definido pelas coordenadas **E: 66.090.358 m** e **N: 751.784.882 m** com azimute **26° 59' 12"** e distância de **28.56 m** até o vértice **Pt421**, definido pelas coordenadas **E: 66.091.654 m** e **N: 751.787.427 m** com azimute **19° 28' 14"** e distância de **37.44 m** até o vértice **Pt422**, definido pelas coordenadas **E: 66.092.902 m** e **N: 751.790.957 m** com azimute **19° 23' 23"** e distância de **32.83 m** até o vértice **Pt423**, definido pelas coordenadas **E: 66.093.992 m** e **N: 751.794.054 m** com azimute **19° 34' 34"** e distância de **33.67 m** até o vértice **Pt424**, definido pelas coordenadas **E: 66.095.120 m** e **N: 751.797.226 m** com azimute **19° 49' 46"** e distância de **23.91 m**

até o vértice **Pt425**, definido pelas coordenadas **E: 66.095.931 m** e **N: 751.799.475 m** com azimute **18° 56' 06"** e distância de **16.67 m** até o vértice **Pt426**, definido pelas coordenadas **E: 66.096.472 m** e **N: 751.801.052 m** com azimute **19° 27' 53"** e distância de **73.73 m** até o vértice **Pt427**, definido pelas coordenadas **E: 66.098.929 m** e **N: 751.808.004 m** com azimute **21° 30' 54"** e distância de **13.01 m** até o vértice **Pt428**, definido pelas coordenadas **E: 66.099.406 m** e **N: 751.809.214 m** com azimute **24° 17' 27"** e distância de **7.44 m** até o vértice **Pt429**, definido pelas coordenadas **E: 66.099.712 m** e **N: 751.809.892 m** com azimute **26° 35' 03"** e distância de **13.39 m** até o vértice **Pt430**, definido pelas coordenadas **E: 66.100.311 m** e **N: 751.811.089 m** com azimute **35° 19' 49"** e distância de **12.21 m** até o vértice **Pt431**, definido pelas coordenadas **E: 66.101.017 m** e **N: 751.812.085 m** com azimute **39° 23' 58"** e distância de **12.10 m** até o vértice **Pt432**, definido pelas coordenadas **E: 66.101.785 m** e **N: 751.813.020 m** com azimute **43° 08' 18"** e distância de **14.80 m** até o vértice **Pt433**, definido pelas coordenadas **E: 66.102.797 m** e **N: 751.814.100 m** com azimute **45° 19' 43"** e distância de **11.09 m** até o vértice **Pt434**, definido pelas coordenadas **E: 66.103.586 m** e **N: 751.814.880 m** com azimute **53° 49' 28"** e distância de **19.31 m** até o vértice **Pt435**, definido pelas coordenadas **E: 66.105.145 m** e **N: 751.816.020 m** com azimute **55° 07' 41"** e distância de **21.51 m** até o vértice **Pt436**, definido pelas coordenadas **E: 66.106.910 m** e **N: 751.817.250 m** com azimute **58° 07' 52"** e distância de **35.61 m** até o vértice **Pt437**, definido pelas coordenadas **E: 66.109.934 m** e **N: 751.819.130 m** com azimute **60° 24' 33"** e distância de **32.28 m** até o vértice **Pt438**, definido pelas coordenadas **E: 66.112.741 m** e **N: 751.820.724 m** com azimute **64° 58' 08"** e distância de **22.05 m** até o vértice **Pt439**, definido pelas coordenadas **E: 66.114.739 m** e **N: 751.821.657 m** com azimute **69° 37' 37"** e distância de **22.72 m** até o vértice **Pt440**, definido pelas coordenadas **E: 66.116.869 m** e **N: 751.822.448 m** com azimute **77° 25' 54"** e distância de **48.57 m** até o vértice **Pt441**, definido pelas coordenadas **E: 66.121.610 m** e **N: 751.823.505 m** com azimute **77° 55' 38"** e distância de **32.70 m** até o vértice **Pt442**, definido pelas coordenadas **E: 66.124.808 m** e **N: 751.824.189 m** com azimute **75° 15' 38"** e distância de **36.36 m** até o vértice **Pt443**, definido pelas coordenadas **E: 66.128.324 m** e **N: 751.825.114 m** com azimute **79° 42' 08"** e distância de **14.32 m** até o vértice **Pt444**, definido pelas coordenadas **E: 66.129.733 m** e **N: 751.825.370 m** com azimute **81° 12' 45"** e distância de **16.89 m** até o vértice **Pt445**, definido pelas coordenadas **E: 66.131.402 m** e **N: 751.825.628 m** com azimute **76° 43' 27"** e distância de **19.55 m** até o vértice **Pt446**, definido pelas coordenadas **E: 66.133.305 m** e **N: 751.826.077 m** com azimute **80° 03' 49"** e distância de **19.47 m** até o vértice **Pt0**, definido pelas coordenadas **E: 66.135.223 m** e **N: 751.826.413 m** com azimute **81° 05' 58"** e distância de **12.41 m** até o vértice **Pt1**, encerrando este perímetro.

Todas as coordenadas aqui descritas estão georreferenciadas ao Sistema Geodésico Brasileiro e encontram-se representadas no Sistema UTM, referenciadas ao Meridiano Central 51 WGr, fuso 23S, tendo como Datum o SIRGAS2000. Todos os azimutes e distâncias, área e perímetro foram calculados no plano de projeção UTM.

BAIRRO POAIA



BAIRROS DO MUNICÍPIO
DE
PATY DO ALFERES - RJ



BAIRRO: POAIA

Legenda

- Limite Municipal de Paty do Alferes
- Municípios Vizinhos
- Perímetro do Bairro Poaia

Datum SIRGAS 2000
Projeção UTM - FUSO 23S
Base cartográfica: IBGE (2022)
Elaboração: Thiago Roberto Rivelto da Silva
Elaborado em 2023



MEMORIAL DESCRITIVO POAIA

Inicia-se a descrição deste perímetro no vértice **Pt1**, definido pelas coordenadas **E: 66.063.125 m** e **N: 752.150.007 m** com azimute **129° 55' 40"** e distância de **62.38 m** até o vértice **Pt2**, definido pelas coordenadas **E: 66.067.909 m** e **N: 752.146.003 m** com azimute **106° 36' 12"** e distância de **267.23 m** até o vértice **Pt3**, definido pelas coordenadas **E: 66.093.518 m** e **N: 752.138.367 m** com azimute **81° 09' 57"** e distância de **75.14 m** até o vértice **Pt4**, definido pelas coordenadas **E: 66.100.943 m** e **N: 752.139.521 m** com azimute **80° 49' 31"** e distância de **110.32 m** até o vértice **Pt5**, definido pelas coordenadas **E: 66.111.834 m** e **N: 752.141.280 m** com azimute **96° 18' 01"** e distância de **42.74 m** até o vértice **Pt6**, definido pelas coordenadas **E: 66.116.082 m** e **N: 752.140.811 m** com azimute **107° 08' 58"** e distância de **41.58 m** até o vértice **Pt7**, definido pelas coordenadas **E: 66.120.055 m** e **N: 752.139.585 m** com azimute **123° 48' 28"** e distância de **40.51 m** até o vértice **Pt8**, definido pelas coordenadas **E: 66.123.421 m** e **N: 752.137.331 m** com azimute **133° 34' 34"** e distância de **75.70 m** até o vértice **Pt9**, definido pelas coordenadas **E: 66.128.905 m** e **N: 752.132.113 m** com azimute **135° 26' 00"** e distância de **53.28 m** até o vértice **Pt10**, definido pelas coordenadas **E: 66.132.644 m** e **N: 752.128.317 m** com azimute **141° 25' 21"** e distância de **69.66 m** até o vértice **Pt11**, definido pelas coordenadas **E: 66.136.988 m** e **N: 752.122.871 m** com azimute **150° 38' 35"** e distância de **39.57 m** até o vértice **Pt12**, definido pelas coordenadas **E: 66.138.928 m** e **N: 752.119.422 m** com azimute **155° 01' 02"** e distância de **55.88 m** até o vértice **Pt13**, definido pelas coordenadas **E: 66.141.288 m** e **N: 752.114.357 m** com azimute **160° 43' 25"** e distância de **45.44 m** até o vértice **Pt14**, definido pelas coordenadas **E: 66.142.788 m** e **N: 752.110.068 m** com azimute **169° 30' 32"** e distância de **42.12 m** até o vértice **Pt15**, definido pelas coordenadas **E: 66.143.555 m** e **N: 752.105.926 m** com azimute **185° 44' 32"** e distância de **43.38 m** até o vértice **Pt16**, definido pelas coordenadas **E: 66.143.121 m** e **N: 752.101.610 m** com azimute **185° 09' 48"** e distância de **65.00 m** até o vértice **Pt17**, definido pelas coordenadas **E: 66.142.536 m** e **N: 752.095.136 m** com azimute **188° 25' 10"** e distância de **38.93 m** até o vértice **Pt18**, definido pelas coordenadas **E: 66.141.966 m** e **N: 752.091.285 m** com azimute **161° 33' 23"** e distância de **41.60 m** até o vértice **Pt19**, definido pelas coordenadas **E: 66.143.282 m** e **N: 752.087.339 m** com azimute **140° 42' 07"** e distância de **41.78 m** até o vértice **Pt20**, definido pelas coordenadas **E: 66.145.928 m** e **N: 752.084.106 m** com azimute **122° 09' 07"** e distância de **89.99 m** até o vértice **Pt21**, definido pelas coordenadas **E: 66.153.547 m** e **N: 752.079.317 m** com azimute **120° 34' 09"** e distância de **68.72 m** até o vértice **Pt22**, definido pelas coordenadas **E: 66.159.464 m** e **N: 752.075.822 m** com azimute **128° 35' 58"** e distância de **63.75 m** até o vértice **Pt23**, definido pelas coordenadas **E: 66.164.446 m** e **N: 752.071.845 m** com azimute **137° 52' 34"** e distância de **42.42 m** até o vértice **Pt24**, definido pelas coordenadas **E: 66.167.291 m** e **N: 752.068.699 m** com azimute **140° 43' 11"** e distância de **40.09 m** até o vértice **Pt25**, definido pelas coordenadas **E: 66.169.829 m** e **N: 752.065.596 m** com azimute **128° 04' 03"** e distância de **34.74 m** até o vértice **Pt26**, definido pelas coordenadas **E: 66.172.564 m** e **N: 752.063.454 m** com azimute **111° 09' 23"** e distância de **38.76 m** até o vértice **Pt27**, definido pelas coordenadas **E: 66.176.179 m** e **N: 752.062.055 m** com azimute **107° 08' 49"** e distância de **26.73 m** até o vértice **Pt28**, definido pelas coordenadas **E: 66.178.733 m** e **N: 752.061.267 m** com azimute **102° 07' 24"** e distância de **30.66 m** até o vértice **Pt29**, definido pelas coordenadas **E: 66.181.731 m** e **N: 752.060.623 m** com azimute **106° 07' 14"** e distância de **43.61 m** até o vértice **Pt30**, definido pelas coordenadas **E: 66.185.921 m** e **N: 752.059.412 m** com azimute **105° 06' 10"** e distância de **39.88 m** até o vértice **Pt31**, definido pelas coordenadas **E: 66.189.771 m** e **N: 752.058.373 m** com azimute **105° 01' 05"** e distância de **47.70 m** até o vértice **Pt32**, definido pelas coordenadas **E: 66.194.378 m** e **N: 752.057.137 m** com azimute **184° 28' 43"** e distância de **14.86 m** até o vértice **Pt33**, definido pelas coordenadas **E: 66.194.262 m** e **N: 752.055.656 m** com azimute **181° 53' 01"** e distância de **1.643 m** até o vértice **Pt34**, definido pelas

coordenadas **E: 66.194.208 m** e **N: 752.054.014 m** com azimute **175° 43' 17"** e distância de **15.01 m** até o vértice **Pt35**, definido pelas coordenadas **E: 66.194.320 m** e **N: 752.052.517 m** com azimute **172° 17' 29"** e distância de **12.30 m** até o vértice **Pt36**, definido pelas coordenadas **E: 66.194.485 m** e **N: 752.051.298 m** com azimute **166° 46' 40"** e distância de **14.34 m** até o vértice **Pt37**, definido pelas coordenadas **E: 66.194.813 m** e **N: 752.049.902 m** com azimute **158° 49' 36"** e distância de **15.75 m** até o vértice **Pt38**, definido pelas coordenadas **E: 66.195.382 m** e **N: 752.048.433 m** com azimute **150° 45' 44"** e distância de **18.22 m** até o vértice **Pt39**, definido pelas coordenadas **E: 66.196.272 m** e **N: 752.046.843 m** com azimute **201° 37' 51"** e distância de **39.31 m** até o vértice **Pt40**, definido pelas coordenadas **E: 66.194.823 m** e **N: 752.043.189 m** com azimute **311° 37' 23"** e distância de **4.56 m** até o vértice **Pt41**, definido pelas coordenadas **E: 66.194.482 m** e **N: 752.043.492 m** com azimute **302° 37' 21"** e distância de **6.10 m** até o vértice **Pt42**, definido pelas coordenadas **E: 66.193.968 m** e **N: 752.043.821 m** com azimute **295° 31' 58"** e distância de **2.48 m** até o vértice **Pt43**, definido pelas coordenadas **E: 66.193.744 m** e **N: 752.043.928 m** com azimute **295° 37' 26"** e distância de **5.99 m** até o vértice **Pt44**, definido pelas coordenadas **E: 66.193.204 m** e **N: 752.044.187 m** com azimute **294° 56' 06"** e distância de **5.50 m** até o vértice **Pt45**, definido pelas coordenadas **E: 66.192.705 m** e **N: 752.044.419 m** com azimute **295° 50' 44"** e distância de **6.77 m** até o vértice **Pt46**, definido pelas coordenadas **E: 66.192.096 m** e **N: 752.044.714 m** com azimute **294° 34' 30"** e distância de **9.40 m** até o vértice **Pt47**, definido pelas coordenadas **E: 66.191.241 m** e **N: 752.045.105 m** com azimute **297° 28' 44"** e distância de **4.49 m** até o vértice **Pt48**, definido pelas coordenadas **E: 66.190.843 m** e **N: 752.045.312 m** com azimute **290° 38' 01"** e distância de **1.73 m** até o vértice **Pt49**, definido pelas coordenadas **E: 66.190.681 m** e **N: 752.045.373 m** com azimute **288° 34' 53"** e distância de **6.18 m** até o vértice **Pt50**, definido pelas coordenadas **E: 66.190.095 m** e **N: 752.045.570 m** com azimute **287° 30' 31"** e distância de **5.09 m** até o vértice **Pt51**, definido pelas coordenadas **E: 66.189.610 m** e **N: 752.045.723 m** com azimute **281° 37' 11"** e distância de **4.72 m** até o vértice **Pt52**, definido pelas coordenadas **E: 66.189.148 m** e **N: 752.045.818 m** com azimute **273° 47' 08"** e distância de **6.66 m** até o vértice **Pt53**, definido pelas coordenadas **E: 66.188.483 m** e **N: 752.045.862 m** com azimute **269° 23' 58"** e distância de **4.77 m** até o vértice **Pt54**, definido pelas coordenadas **E: 66.188.006 m** e **N: 752.045.857 m** com azimute **263° 47' 28"** e distância de **6.75 m** até o vértice **Pt55**, definido pelas coordenadas **E: 66.187.335 m** e **N: 752.045.784 m** com azimute **263° 40' 03"** e distância de **8.25 m** até o vértice **Pt56**, definido pelas coordenadas **E: 66.186.515 m** e **N: 752.045.693 m** com azimute **264° 09' 05"** e distância de **7.85 m** até o vértice **Pt57**, definido pelas coordenadas **E: 66.185.734 m** e **N: 752.045.613 m** com azimute **263° 35' 38"** e distância de **9.59 m** até o vértice **Pt58**, definido pelas coordenadas **E: 66.184.781 m** e **N: 752.045.506 m** com azimute **258° 27' 10"** e distância de **11.84 m** até o vértice **Pt59**, definido pelas coordenadas **E: 66.183.621 m** e **N: 752.045.269 m** com azimute **257° 36' 14"** e distância de **10.76 m** até o vértice **Pt60**, definido pelas coordenadas **E: 66.182.570 m** e **N: 752.045.038 m** com azimute **256° 26' 17"** e distância de **9.08 m** até o vértice **Pt61**, definido pelas coordenadas **E: 66.181.687 m** e **N: 752.044.825 m** com azimute **254° 25' 56"** e distância de **5.63 m** até o vértice **Pt62**, definido pelas coordenadas **E: 66.181.145 m** e **N: 752.044.674 m** com azimute **254° 26' 58"** e distância de **6.98 m** até o vértice **Pt63**, definido pelas coordenadas **E: 66.180.473 m** e **N: 752.044.487 m** com azimute **254° 42' 33"** e distância de **9.86 m** até o vértice **Pt64**, definido pelas coordenadas **E: 66.179.522 m** e **N: 752.044.227 m** com azimute **167° 46' 38"** e distância de **12.19 m** até o vértice **Pt65**, definido pelas coordenadas **E: 66.179.780 m** e **N: 752.043.036 m** com azimute **166° 27' 58"** e distância de **15.77 m** até o vértice **Pt66**, definido pelas coordenadas **E: 66.180.149 m** e **N: 752.041.503 m** com azimute **174° 00' 48"** e distância de **8.05 m** até o vértice **Pt67**, definido pelas coordenadas **E: 66.180.233 m** e **N: 752.040.702 m** com azimute **172° 49' 49"** e distância de **12.74 m** até o vértice **Pt68**, definido pelas coordenadas **E: 66.180.392 m** e **N: 752.039.438 m** com azimute **174° 54' 43"** e distância de **13.64 m** até o vértice **Pt69**, definido pelas coordenadas **E: 66.180.513 m** e **N: 752.038.079 m** com azimute **177° 51' 27"** e distância de **21.67 m** até o vértice **Pt70**, definido pelas

coordenadas E: 66.180.594 m e N: 752.035.914 m com azimute 178° 08' 38" e distância de 17.60 m até o vértice Pt71, definido pelas coordenadas E: 66.180.651 m e N: 752.034.155 m com azimute 187° 38' 08" e distância de 25.06 m até o vértice Pt72, definido pelas coordenadas E: 66.180.318 m e N: 752.031.671 m com azimute 198° 00' 15" e distância de 13.88 m até o vértice Pt73, definido pelas coordenadas E: 66.179.889 m e N: 752.030.351 m com azimute 203° 40' 50" e distância de 11.55 m até o vértice Pt74, definido pelas coordenadas E: 66.179.425 m e N: 752.029.293 m com azimute 212° 30' 43" e distância de 10.79 m até o vértice Pt75, definido pelas coordenadas E: 66.178.845 m e N: 752.028.383 m com azimute 218° 33' 12" e distância de 2.52 m até o vértice Pt76, definido pelas coordenadas E: 66.178.688 m e N: 752.028.186 m com azimute 218° 45' 31" e distância de 11.77 m até o vértice Pt77, definido pelas coordenadas E: 66.177.951 m e N: 752.027.268 m com azimute 220° 40' 15" e distância de 11.62 m até o vértice Pt78, definido pelas coordenadas E: 66.177.194 m e N: 752.026.387 m com azimute 221° 28' 14" e distância de 13.44 m até o vértice Pt79, definido pelas coordenadas E: 66.176.304 m e N: 752.025.380 m com azimute 227° 39' 31" e distância de 27.29 m até o vértice Pt80, definido pelas coordenadas E: 66.174.287 m e N: 752.023.542 m com azimute 228° 05' 45" e distância de 41.50 m até o vértice Pt81, definido pelas coordenadas E: 66.171.198 m e N: 752.020.770 m com azimute 232° 16' 45" e distância de 25.45 m até o vértice Pt82, definido pelas coordenadas E: 66.169.185 m e N: 752.019.213 m com azimute 231° 41' 34" e distância de 13.95 m até o vértice Pt83, definido pelas coordenadas E: 66.168.090 m e N: 752.018.348 m com azimute 232° 15' 12" e distância de 19.21 m até o vértice Pt84, definido pelas coordenadas E: 66.166.571 m e N: 752.017.172 m com azimute 234° 16' 50" e distância de 42.14 m até o vértice Pt85, definido pelas coordenadas E: 66.163.150 m e N: 752.014.712 m com azimute 229° 11' 56" e distância de 26.75 m até o vértice Pt86, definido pelas coordenadas E: 66.161.125 m e N: 752.012.964 m com azimute 229° 45' 49" e distância de 15.16 m até o vértice Pt87, definido pelas coordenadas E: 66.159.968 m e N: 752.011.985 m com azimute 231° 50' 13" e distância de 10.99 m até o vértice Pt88, definido pelas coordenadas E: 66.159.104 m e N: 752.011.306 m com azimute 227° 16' 54" e distância de 7.28 m até o vértice Pt89, definido pelas coordenadas E: 66.158.569 m e N: 752.010.812 m com azimute 227° 40' 29" e distância de 12.73 m até o vértice Pt90, definido pelas coordenadas E: 66.157.628 m e N: 752.009.955 m com azimute 225° 58' 37" e distância de 25.71 m até o vértice Pt91, definido pelas coordenadas E: 66.155.779 m e N: 752.008.168 m com azimute 219° 36' 43" e distância de 12.12 m até o vértice Pt92, definido pelas coordenadas E: 66.155.006 m e N: 752.007.234 m com azimute 213° 29' 09" e distância de 24.12 m até o vértice Pt93, definido pelas coordenadas E: 66.153.675 m e N: 752.005.222 m com azimute 204° 37' 12" e distância de 18.84 m até o vértice Pt94, definido pelas coordenadas E: 66.152.890 m e N: 752.003.509 m com azimute 196° 48' 13" e distância de 23.11 m até o vértice Pt95, definido pelas coordenadas E: 66.152.222 m e N: 752.001.297 m com azimute 195° 32' 19" e distância de 44.31 m até o vértice Pt96, definido pelas coordenadas E: 66.151.035 m e N: 751.997.028 m com azimute 193° 58' 50" e distância de 34.89 m até o vértice Pt97, definido pelas coordenadas E: 66.150.192 m e N: 751.993.642 m com azimute 190° 46' 33" e distância de 34.71 m até o vértice Pt98, definido pelas coordenadas E: 66.149.543 m e N: 751.990.232 m com azimute 196° 09' 22" e distância de 36.98 m até o vértice Pt99, definido pelas coordenadas E: 66.148.514 m e N: 751.986.680 m com azimute 190° 54' 56" e distância de 51.01 m até o vértice Pt100, definido pelas coordenadas E: 66.147.548 m e N: 751.981.671 m com azimute 190° 47' 19" e distância de 44.82 m até o vértice Pt101, definido pelas coordenadas E: 66.146.709 m e N: 751.977.268 m com azimute 189° 53' 13" e distância de 49.68 m até o vértice Pt102, definido pelas coordenadas E: 66.145.856 m e N: 751.972.374 m com azimute 192° 57' 32" e distância de 49.41 m até o vértice Pt103, definido pelas coordenadas E: 66.144.748 m e N: 751.967.559 m com azimute 193° 15' 57" e distância de 14.25 m até o vértice Pt104, definido pelas coordenadas E: 66.144.421 m e N: 751.966.172 m com azimute 202° 34' 01" e distância de 5.00 m até o vértice Pt105, definido pelas coordenadas E: 66.144.229 m e N: 751.965.710 m com azimute 215° 46' 26" e distância de 12.13 m

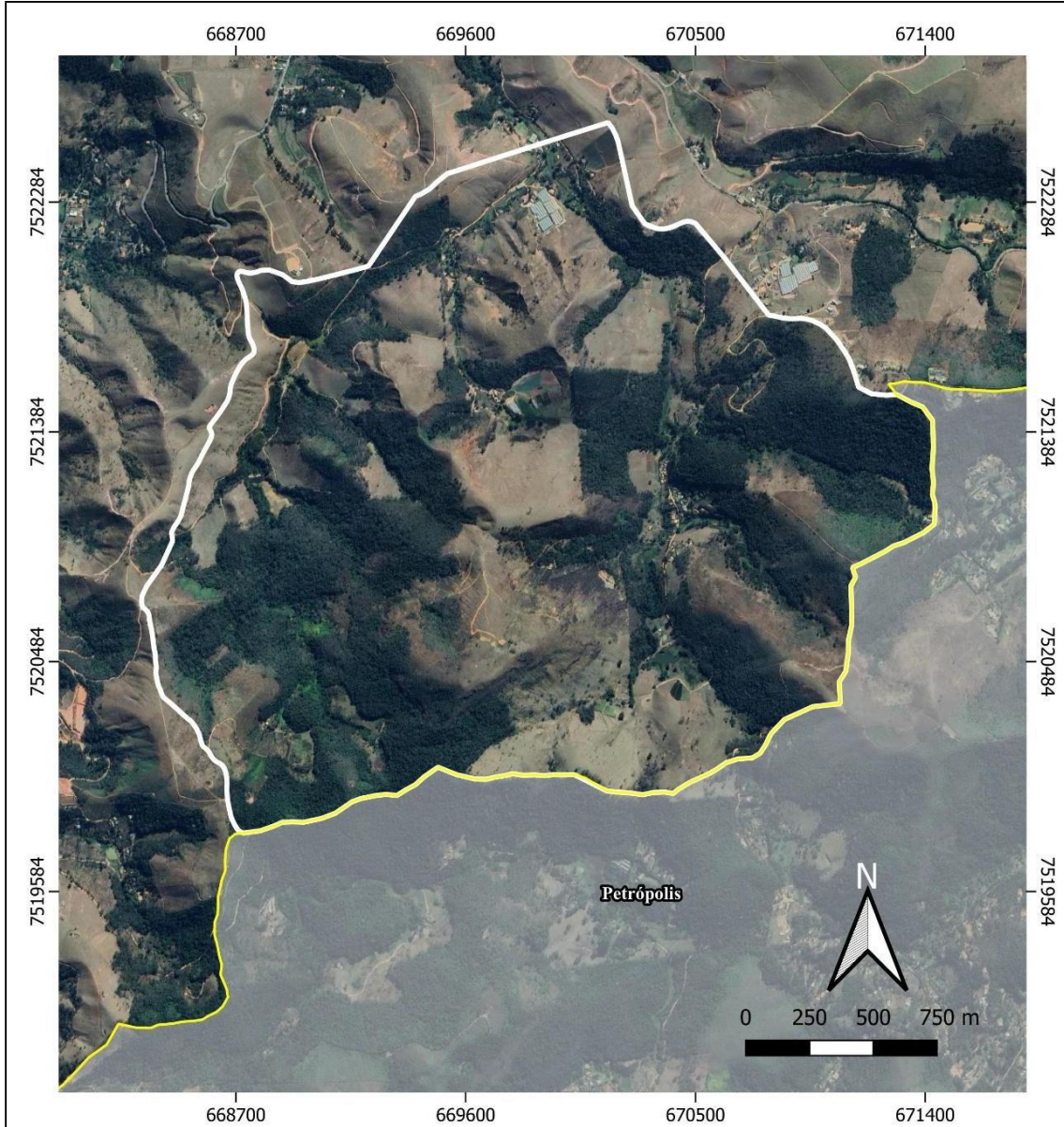
até o vértice **Pt106**, definido pelas coordenadas **E: 66.143.520 m** e **N: 751.964.726 m** com azimute **224° 46' 25"** e distância de **7.16 m** até o vértice **Pt107**, definido pelas coordenadas **E: 66.143.016 m** e **N: 751.964.218 m** com azimute **233° 52' 44"** e distância de **33.21 m** até o vértice **Pt108**, definido pelas coordenadas **E: 66.140.333 m** e **N: 751.962.260 m** com azimute **235° 42' 25"** e distância de **17.13 m** até o vértice **Pt109**, definido pelas coordenadas **E: 66.138.918 m** e **N: 751.961.295 m** com azimute **237° 55' 30"** e distância de **13.97 m** até o vértice **Pt110**, definido pelas coordenadas **E: 66.137.734 m** e **N: 751.960.553 m** com azimute **237° 54' 13"** e distância de **44.68 m** até o vértice **Pt111**, definido pelas coordenadas **E: 66.133.949 m** e **N: 751.958.179 m** com azimute **319° 09' 50"** e distância de **14.02 m** até o vértice **Pt112**, definido pelas coordenadas **E: 66.133.032 m** e **N: 751.959.240 m** com azimute **325° 03' 59"** e distância de **20.07 m** até o vértice **Pt113**, definido pelas coordenadas **E: 66.131.883 m** e **N: 751.960.885 m** com azimute **325° 34' 57"** e distância de **24.03 m** até o vértice **Pt114**, definido pelas coordenadas **E: 66.130.525 m** e **N: 751.962.867 m** com azimute **323° 05' 54"** e distância de **25.35 m** até o vértice **Pt115**, definido pelas coordenadas **E: 66.129.003 m** e **N: 751.964.894 m** com azimute **327° 44' 01"** e distância de **22.10 m** até o vértice **Pt116**, definido pelas coordenadas **E: 66.127.823 m** e **N: 751.966.763 m** com azimute **254° 20' 16"** e distância de **5.56 m** até o vértice **Pt117**, definido pelas coordenadas **E: 66.127.288 m** e **N: 751.966.613 m** com azimute **253° 06' 44"** e distância de **54.11 m** até o vértice **Pt118**, definido pelas coordenadas **E: 66.122.110 m** e **N: 751.965.041 m** com azimute **253° 02' 03"** e distância de **38.48 m** até o vértice **Pt119**, definido pelas coordenadas **E: 66.118.429 m** e **N: 751.963.918 m** com azimute **253° 12' 34"** e distância de **38.46 m** até o vértice **Pt120**, definido pelas coordenadas **E: 66.114.747 m** e **N: 751.962.807 m** com azimute **253° 09' 29"** e distância de **32.31 m** até o vértice **Pt121**, definido pelas coordenadas **E: 66.111.655 m** e **N: 751.961.871 m** com azimute **252° 57' 59"** e distância de **80.94 m** até o vértice **Pt122**, definido pelas coordenadas **E: 66.103.916 m** e **N: 751.959.500 m** com azimute **345° 36' 47"** e distância de **25.76 m** até o vértice **Pt123**, definido pelas coordenadas **E: 66.103.276 m** e **N: 751.961.995 m** com azimute **348° 15' 41"** e distância de **67.63 m** até o vértice **Pt124**, definido pelas coordenadas **E: 66.101.900 m** e **N: 751.968.617 m** com azimute **347° 25' 16"** e distância de **37.28 m** até o vértice **Pt125**, definido pelas coordenadas **E: 66.101.088 m** e **N: 751.972.256 m** com azimute **349° 44' 56"** e distância de **31.52 m** até o vértice **Pt126**, definido pelas coordenadas **E: 66.100.527 m** e **N: 751.975.358 m** com azimute **2° 00' 25"** e distância de **22.27 m** até o vértice **Pt127**, definido pelas coordenadas **E: 66.100.605 m** e **N: 751.977.584 m** com azimute **16° 56' 57"** e distância de **17.56 m** até o vértice **Pt128**, definido pelas coordenadas **E: 66.101.117 m** e **N: 751.979.264 m** com azimute **33° 18' 55"** e distância de **17.81 m** até o vértice **Pt129**, definido pelas coordenadas **E: 66.102.095 m** e **N: 751.980.752 m** com azimute **303° 41' 49"** e distância de **45.78 m** até o vértice **Pt130**, definido pelas coordenadas **E: 66.098.286 m** e **N: 751.983.292 m** com azimute **320° 48' 03"** e distância de **195.61 m** até o vértice **Pt131**, definido pelas coordenadas **E: 66.085.923 m** e **N: 751.998.451 m** com azimute **322° 27' 38"** e distância de **86.43 m** até o vértice **Pt132**, definido pelas coordenadas **E: 66.080.657 m** e **N: 752.005.304 m** com azimute **240° 05' 41"** e distância de **213.07 m** até o vértice **Pt133**, definido pelas coordenadas **E: 66.062.187 m** e **N: 751.994.681 m** com azimute **317° 56' 01"** e distância de **110.26 m** até o vértice **Pt134**, definido pelas coordenadas **E: 66.054.800 m** e **N: 752.002.866 m** com azimute **77° 40' 55"** e distância de **25.64 m** até o vértice **Pt135**, definido pelas coordenadas **E: 66.057.305 m** e **N: 752.003.413 m** com azimute **352° 37' 21"** e distância de **70.63 m** até o vértice **Pt136**, definido pelas coordenadas **E: 66.056.398 m** e **N: 752.010.418 m** com azimute **20° 40' 59"** e distância de **52.32 m** até o vértice **Pt137**, definido pelas coordenadas **E: 66.058.246 m** e **N: 752.015.313 m** com azimute **19° 05' 16"** e distância de **26.08 m** até o vértice **Pt138**, definido pelas coordenadas **E: 66.059.099 m** e **N: 752.017.778 m** com azimute **14° 13' 02"** e distância de **41.45 m** até o vértice **Pt139**, definido pelas coordenadas **E: 66.060.117 m** e **N: 752.021.796 m** com azimute **9° 41' 12"** e distância de **41.13 m** até o vértice **Pt140**, definido pelas coordenadas **E: 66.060.809 m** e **N: 752.025.850 m** com azimute **4° 52' 01"** e distância de **41.96 m** até o vértice **Pt141**, definido pelas

coordenadas **E: 66.061.165 m** e **N: 752.030.031 m** com azimute **353° 26' 43"** e distância de **203.33 m** até o vértice **Pt142**, definido pelas coordenadas **E: 66.058.844 m** e **N: 752.050.231 m** com azimute **350° 35' 47"** e distância de **78.59 m** até o vértice **Pt143**, definido pelas coordenadas **E: 66.057.560 m** e **N: 752.057.984 m** com azimute **328° 09' 05"** e distância de **13.55 m** até o vértice **Pt144**, definido pelas coordenadas **E: 66.056.845 m** e **N: 752.059.135 m** com azimute **317° 32' 24"** e distância de **13.24 m** até o vértice **Pt145**, definido pelas coordenadas **E: 66.055.951 m** e **N: 752.060.112 m** com azimute **302° 26' 12"** e distância de **12.68 m** até o vértice **Pt146**, definido pelas coordenadas **E: 66.054.881 m** e **N: 752.060.792 m** com azimute **282° 49' 51"** e distância de **11.53 m** até o vértice **Pt147**, definido pelas coordenadas **E: 66.053.757 m** e **N: 752.061.048 m** com azimute **262° 36' 45"** e distância de **21.93 m** até o vértice **Pt148**, definido pelas coordenadas **E: 66.051.582 m** e **N: 752.060.766 m** com azimute **276° 53' 26"** e distância de **16.67 m** até o vértice **Pt149**, definido pelas coordenadas **E: 66.049.927 m** e **N: 752.060.966 m** com azimute **287° 11' 14"** e distância de **14.96 m** até o vértice **Pt150**, definido pelas coordenadas **E: 66.048.498 m** e **N: 752.061.408 m** com azimute **292° 40' 39"** e distância de **12.99 m** até o vértice **Pt151**, definido pelas coordenadas **E: 66.047.299 m** e **N: 752.061.909 m** com azimute **301° 42' 56"** e distância de **14.25 m** até o vértice **Pt152**, definido pelas coordenadas **E: 66.046.087 m** e **N: 752.062.658 m** com azimute **331° 56' 31"** e distância de **30.38 m** até o vértice **Pt153**, definido pelas coordenadas **E: 66.044.658 m** e **N: 752.065.339 m** com azimute **313° 32' 26"** e distância de **62.46 m** até o vértice **Pt154**, definido pelas coordenadas **E: 66.040.130 m** e **N: 752.069.642 m** com azimute **307° 55' 32"** e distância de **34.85 m** até o vértice **Pt155**, definido pelas coordenadas **E: 66.037.381 m** e **N: 752.071.784 m** com azimute **345° 59' 37"** e distância de **55.90 m** até o vértice **Pt156**, definido pelas coordenadas **E: 66.036.028 m** e **N: 752.077.208 m** com azimute **352° 47' 45"** e distância de **13.48 m** até o vértice **Pt157**, definido pelas coordenadas **E: 66.035.859 m** e **N: 752.078.545 m** com azimute **45° 21' 09"** e distância de **5.75 m** até o vértice **Pt158**, definido pelas coordenadas **E: 66.036.268 m** e **N: 752.078.949 m** com azimute **57° 45' 58"** e distância de **6.11 m** até o vértice **Pt159**, definido pelas coordenadas **E: 66.036.785 m** e **N: 752.079.275 m** com azimute **75° 44' 02"** e distância de **5.44 m** até o vértice **Pt160**, definido pelas coordenadas **E: 66.037.312 m** e **N: 752.079.409 m** com azimute **62° 18' 56"** e distância de **5.04 m** até o vértice **Pt161**, definido pelas coordenadas **E: 66.037.758 m** e **N: 752.079.643 m** com azimute **57° 06' 14"** e distância de **6.20 m** até o vértice **Pt162**, definido pelas coordenadas **E: 66.038.279 m** e **N: 752.079.980 m** com azimute **54° 00' 17"** e distância de **6.55 m** até o vértice **Pt163**, definido pelas coordenadas **E: 66.038.809 m** e **N: 752.080.365 m** com azimute **64° 45' 22"** e distância de **6.40 m** até o vértice **Pt164**, definido pelas coordenadas **E: 66.039.388 m** e **N: 752.080.638 m** com azimute **88° 12' 11"** e distância de **7.65 m** até o vértice **Pt165**, definido pelas coordenadas **E: 66.040.153 m** e **N: 752.080.662 m** com azimute **84° 23' 33"** e distância de **5.53 m** até o vértice **Pt166**, definido pelas coordenadas **E: 66.040.703 m** e **N: 752.080.716 m** com azimute **68° 06' 23"** e distância de **5.77 m** até o vértice **Pt167**, definido pelas coordenadas **E: 66.041.238 m** e **N: 752.080.931 m** com azimute **55° 28' 29"** e distância de **7.04 m** até o vértice **Pt168**, definido pelas coordenadas **E: 66.041.818 m** e **N: 752.081.330 m** com azimute **46° 05' 03"** e distância de **4.86 m** até o vértice **Pt169**, definido pelas coordenadas **E: 66.042.168 m** e **N: 752.081.667 m** com azimute **23° 07' 06"** e distância de **4.69 m** até o vértice **Pt170**, definido pelas coordenadas **E: 66.042.352 m** e **N: 752.082.098 m** com azimute **9° 41' 07"** e distância de **3.80 m** até o vértice **Pt171**, definido pelas coordenadas **E: 66.042.416 m** e **N: 752.082.473 m** com azimute **58° 56' 49"** e distância de **58.24 m** até o vértice **Pt172**, definido pelas coordenadas **E: 66.047.405 m** e **N: 752.085.477 m** com azimute **55° 25' 41"** e distância de **56.22 m** até o vértice **Pt173**, definido pelas coordenadas **E: 66.052.034 m** e **N: 752.088.667 m** com azimute **44° 57' 49"** e distância de **44.48 m** até o vértice **Pt174**, definido pelas coordenadas **E: 66.055.177 m** e **N: 752.091.814 m** com azimute **49° 02' 02"** e distância de **102.03 m** até o vértice **Pt175**, definido pelas coordenadas **E: 66.062.881 m** e **N: 752.098.503 m** com azimute **38° 45' 38"** e distância de **29.28 m** até o vértice **Pt176**, definido pelas coordenadas **E: 66.064.714 m** e **N: 752.100.786 m** com azimute

26° 33' 17" e distância de **24.81 m** até o vértice **Pt177**, definido pelas coordenadas **E: 66.065.823 m** e **N: 752.103.005 m** com azimute **10° 44' 13"** e distância de **26.68 m** até o vértice **Pt178**, definido pelas coordenadas **E: 66.066.320 m** e **N: 752.105.626 m** com azimute **10° 07' 03"** e distância de **19.70 m** até o vértice **Pt179**, definido pelas coordenadas **E: 66.066.666 m** e **N: 752.107.565 m** com azimute **4° 57' 41"** e distância de **23.82 m** até o vértice **Pt180**, definido pelas coordenadas **E: 66.066.872 m** e **N: 752.109.938 m** com azimute **2° 47' 53"** e distância de **10.65 m** até o vértice **Pt181**, definido pelas coordenadas **E: 66.066.924 m** e **N: 752.111.002 m** com azimute **0° 35' 24"** e distância de **7.77 m** até o vértice **Pt182**, definido pelas coordenadas **E: 66.066.932 m** e **N: 752.111.779 m** com azimute **354° 03' 27"** e distância de **13.52 m** até o vértice **Pt183**, definido pelas coordenadas **E: 66.066.792 m** e **N: 752.113.124 m** com azimute **345° 32' 27"** e distância de **19.06 m** até o vértice **Pt184**, definido pelas coordenadas **E: 66.066.316 m** e **N: 752.114.970 m** com azimute **347° 03' 31"** e distância de **24.25 m** até o vértice **Pt185**, definido pelas coordenadas **E: 66.065.773 m** e **N: 752.117.333 m** com azimute **354° 31' 21"** e distância de **9.53 m** até o vértice **Pt186**, definido pelas coordenadas **E: 66.065.682 m** e **N: 752.118.282 m** com azimute **355° 30' 16"** e distância de **22.71 m** até o vértice **Pt187**, definido pelas coordenadas **E: 66.065.504 m** e **N: 752.120.546 m** com azimute **355° 14' 39"** e distância de **24.00 m** até o vértice **Pt188**, definido pelas coordenadas **E: 66.065.305 m** e **N: 752.122.938 m** com azimute **355° 10' 30"** e distância de **21.76 m** até o vértice **Pt189**, definido pelas coordenadas **E: 66.065.122 m** e **N: 752.125.106 m** com azimute **354° 09' 17"** e distância de **5.50 m** até o vértice **Pt190**, definido pelas coordenadas **E: 66.065.066 m** e **N: 752.125.653 m** com azimute **350° 52' 38"** e distância de **21.63 m** até o vértice **Pt191**, definido pelas coordenadas **E: 66.064.723 m** e **N: 752.127.789 m** com azimute **350° 31' 39"** e distância de **18.29 m** até o vértice **Pt192**, definido pelas coordenadas **E: 66.064.422 m** e **N: 752.129.593 m** com azimute **356° 18' 23"** e distância de **68.30 m** até o vértice **Pt193**, definido pelas coordenadas **E: 66.063.982 m** e **N: 752.136.409 m** com azimute **356° 27' 31"** e distância de **36.91 m** até o vértice **Pt194**, definido pelas coordenadas **E: 66.063.754 m** e **N: 752.140.093 m** com azimute **356° 17' 48"** e distância de **47.84 m** até o vértice **Pt0**, definido pelas coordenadas **E: 66.063.445 m** e **N: 752.144.867 m** com azimute **356° 26' 15"** e distância de **51.50 m** até o vértice **Pt1**, encerrando este perímetro.

Todas as coordenadas aqui descritas estão georreferenciadas ao Sistema Geodésico Brasileiro e encontram-se representadas no Sistema UTM, referenciadas ao Meridiano Central 51 WGr, fuso 23S, tendo como Datum o SIRGAS2000. Todos os azimutes e distâncias, área e perímetro foram calculados no plano de projeção UTM.

BAIRRO PRATA



BAIRROS DO MUNICÍPIO
DE
PATY DO ALFERES - RJ



BAIRRO: PRATA

Legenda

- Limite Municipal de Paty do Alferes
- Municípios Vizinhos
- Perímetro do Bairro Prata

Datum SIRGAS 2000
Projeção UTM - FUSO 23S
Base cartográfica: IBGE (2022)
Elaboração: Thiago Roberto Rivello da Silva
Elaborado em 2023



MEMORIAL DESCRITIVO PRATA

Inicia-se a descrição deste perímetro no vértice **Pt1**, definido pelas coordenadas **E: 67.015.792 m** e **N: 752.259.499 m** com azimute **143° 08' 21,54"** e distância de **24.87 m** até o vértice **Pt2**, definido pelas coordenadas **E: 67.017.284 m** e **N: 752.257.509 m** com azimute **153° 00' 35,23"** e distância de **32.54 m** até o vértice **Pt3**, definido pelas coordenadas **E: 67.018.761 m** e **N: 752.254.609 m** com azimute **160° 18' 03,20"** e distância de **27.23 m** até o vértice **Pt4**, definido pelas coordenadas **E: 67.019.679 m** e **N: 752.252.045 m** com azimute **167° 35' 37,36"** e distância de **257.68 m** até o vértice **Pt5**, definido pelas coordenadas **E: 67.025.215 m** e **N: 752.226.879 m** com azimute **144° 47' 40,46"** e distância de **86.00 m** até o vértice **Pt6**, definido pelas coordenadas **E: 67.030.173 m** e **N: 752.219.852 m** com azimute **114° 35' 19,80"** e distância de **13.75 m** até o vértice **Pt7**, definido pelas coordenadas **E: 67.031.423 m** e **N: 752.219.280 m** com azimute **111° 08' 43,14"** e distância de **32.43 m** até o vértice **Pt8**, definido pelas coordenadas **E: 67.034.448 m** e **N: 752.218.110 m** com azimute **99° 02' 59,85"** e distância de **19.64 m** até o vértice **Pt9**, definido pelas coordenadas **E: 67.036.388 m** e **N: 752.217.801 m** com azimute **89° 33' 27,81"** e distância de **14.25 m** até o vértice **Pt10**, definido pelas coordenadas **E: 67.037.813 m** e **N: 752.217.812 m** com azimute **76° 40' 02,95"** e distância de **23.89 m** até o vértice **Pt11**, definido pelas coordenadas **E: 67.040.138 m** e **N: 752.218.363 m** com azimute **68° 38' 09,32"** e distância de **24.82 m** até o vértice **Pt12**, definido pelas coordenadas **E: 67.042.449 m** e **N: 752.219.267 m** com azimute **65° 03' 27,62"** e distância de **15.32 m** até o vértice **Pt13**, definido pelas coordenadas **E: 67.043.838 m** e **N: 752.219.913 m** com azimute **68° 18' 39,37"** e distância de **17.99 m** até o vértice **Pt14**, definido pelas coordenadas **E: 67.045.510 m** e **N: 752.220.578 m** com azimute **78° 16' 24,36"** e distância de **14.56 m** até o vértice **Pt15**, definido pelas coordenadas **E: 67.046.936 m** e **N: 752.220.874 m** com azimute **97° 11' 28,09"** e distância de **11.82 m** até o vértice **Pt16**, definido pelas coordenadas **E: 67.048.109 m** e **N: 752.220.726 m** com azimute **110° 09' 33,44"** e distância de **20.28 m** até o vértice **Pt17**, definido pelas coordenadas **E: 67.050.013 m** e **N: 752.220.027 m** com azimute **139° 57' 51,24"** e distância de **175.28 m** até o vértice **Pt18**, definido pelas coordenadas **E: 67.061.288 m** e **N: 752.206.607 m** com azimute **142° 20' 41,83"** e distância de **284.46 m** até o vértice **Pt19**, definido pelas coordenadas **E: 67.078.666 m** e **N: 752.184.086 m** com azimute **99° 50' 24,69"** e distância de **30.66 m** até o vértice **Pt20**, definido pelas coordenadas **E: 67.081.687 m** e **N: 752.183.562 m** com azimute **103° 01' 38,76"** e distância de **26.17 m** até o vértice **Pt21**, definido pelas coordenadas **E: 67.084.237 m** e **N: 752.182.972 m** com azimute **95° 41' 25,02"** e distância de **33.69 m** até o vértice **Pt22**, definido pelas coordenadas **E: 67.087.589 m** e **N: 752.182.638 m** com azimute **86° 45' 02,19"** e distância de **35.64 m** até o vértice **Pt23**, definido pelas coordenadas **E: 67.091.147 m** e **N: 752.182.840 m** com azimute **97° 36' 22,67"** e distância de **25.99 m** até o vértice **Pt24**, definido pelas coordenadas **E: 67.093.723 m** e **N: 752.182.496 m** com azimute **106° 11' 40,82"** e distância de **22.73 m** até o vértice **Pt25**, definido pelas coordenadas **E: 67.095.906 m** e **N: 752.181.862 m** com azimute **114° 20' 23,83"** e distância de **32.83 m** até o vértice **Pt26**, definido pelas coordenadas **E: 67.098.897 m** e **N: 752.180.509 m** com azimute **125° 55' 57,59"** e distância de **30.69 m** até o vértice **Pt27**, definido pelas coordenadas **E: 67.101.382 m** e **N: 752.178.708 m** com azimute **137° 49' 23,00"** e distância de **60.16 m** até o vértice **Pt28**, definido pelas coordenadas **E: 67.105.421 m** e **N: 752.174.250 m** com azimute **145° 23' 48,11"** e distância de **51.68 m** até o vértice **Pt29**, definido pelas coordenadas **E: 67.108.356 m** e **N: 752.169.996 m** com azimute **149° 36' 54,62"** e distância de **38.87 m** até o vértice **Pt30**, definido pelas coordenadas **E: 67.110.322 m** e **N: 752.166.643 m** com azimute **159° 58' 13,58"** e distância de **57.96 m** até o vértice **Pt31**, definido pelas coordenadas **E: 67.112.307 m** e **N: 752.161.198 m** com azimute **163° 21' 20,41"** e distância de **55.96 m** até o vértice **Pt32**, definido pelas coordenadas **E: 67.113.910 m** e **N: 752.155.836 m** com azimute **117° 02' 45,54"** e distância de **56.48 m** até o vértice **Pt33**, definido pelas coordenadas **E: 67.118.940 m** e **N:**

752.153.268 m com azimute **95° 40' 00,31"** e distância de **57.22 m** até o vértice **Pt34**, definido pelas coordenadas **E: 67.124.634 m** e **N: 752.152.703 m** com azimute **86° 23' 44,09"** e distância de **41.99 m** até o vértice **Pt35**, definido pelas coordenadas **E: 67.128.825 m** e **N: 752.152.967 m** com azimute **117° 49' 11,19"** e distância de **61.88 m** até o vértice **Pt36**, definido pelas coordenadas **E: 67.134.298 m** e **N: 752.150.079 m** com azimute **112° 45' 40,74"** e distância de **51.10 m** até o vértice **Pt37**, definido pelas coordenadas **E: 67.139.010 m** e **N: 752.148.102 m** com azimute **143° 29' 51,74"** e distância de **64.84 m** até o vértice **Pt38**, definido pelas coordenadas **E: 67.142.867 m** e **N: 752.142.890 m** com azimute **177° 57' 21,47"** e distância de **104.30 m** até o vértice **Pt39**, definido pelas coordenadas **E: 67.143.239 m** e **N: 752.132.467 m** com azimute **183° 57' 28,27"** e distância de **84.03 m** até o vértice **Pt40**, definido pelas coordenadas **E: 67.142.659 m** e **N: 752.124.084 m** com azimute **173° 39' 39,45"** e distância de **55.07 m** até o vértice **Pt41**, definido pelas coordenadas **E: 67.143.267 m** e **N: 752.118.611 m** com azimute **185° 21' 17,03"** e distância de **48.86 m** até o vértice **Pt42**, definido pelas coordenadas **E: 67.142.811 m** e **N: 752.113.746 m** com azimute **163° 18' 02,72"** e distância de **31.74 m** até o vértice **Pt43**, definido pelas coordenadas **E: 67.143.723 m** e **N: 752.110.706 m** com azimute **176° 53' 30,31"** e distância de **23.98 m** até o vértice **Pt44**, definido pelas coordenadas **E: 67.143.853 m** e **N: 752.108.312 m** com azimute **182° 38' 19,19"** e distância de **61.25 m** até o vértice **Pt45**, definido pelas coordenadas **E: 67.143.571 m** e **N: 752.102.193 m** com azimute **231° 50' 57,53"** e distância de **54.13 m** até o vértice **Pt46**, definido pelas coordenadas **E: 67.139.314 m** e **N: 752.098.849 m** com azimute **243° 25' 20,59"** e distância de **40.79 m** até o vértice **Pt47**, definido pelas coordenadas **E: 67.135.666 m** e **N: 752.097.024 m** com azimute **242° 50' 14,55"** e distância de **45.45 m** até o vértice **Pt48**, definido pelas coordenadas **E: 67.131.622 m** e **N: 752.094.949 m** com azimute **252° 28' 40,55"** e distância de **41.09 m** até o vértice **Pt49**, definido pelas coordenadas **E: 67.127.704 m** e **N: 752.093.712 m** com azimute **237° 49' 45,62"** e distância de **42.26 m** até o vértice **Pt50**, definido pelas coordenadas **E: 67.124.127 m** e **N: 752.091.462 m** com azimute **242° 48' 35,81"** e distância de **107.83 m** até o vértice **Pt51**, definido pelas coordenadas **E: 67.114.536 m** e **N: 752.086.535 m** com azimute **246° 00' 34,27"** e distância de **33.25 m** até o vértice **Pt52**, definido pelas coordenadas **E: 67.111.498 m** e **N: 752.085.183 m** com azimute **162° 21' 57,57"** e distância de **40.04 m** até o vértice **Pt53**, definido pelas coordenadas **E: 67.112.711 m** e **N: 752.081.367 m** com azimute **208° 46' 47,98"** e distância de **37.49 m** até o vértice **Pt54**, definido pelas coordenadas **E: 67.110.906 m** e **N: 752.078.081 m** com azimute **178° 01' 32,82"** e distância de **82.73 m** até o vértice **Pt55**, definido pelas coordenadas **E: 67.111.191 m** e **N: 752.069.813 m** com azimute **180°** e distância de **72.96 m** até o vértice **Pt56**, definido pelas coordenadas **E: 67.111.191 m** e **N: 752.062.517 m** com azimute **192° 11' 54,11"** e distância de **57.55 m** até o vértice **Pt57**, definido pelas coordenadas **E: 67.109.975 m** e **N: 752.056.892 m** com azimute **181° 32' 52,38"** e distância de **56.27 m** até o vértice **Pt58**, definido pelas coordenadas **E: 67.109.823 m** e **N: 752.051.267 m** com azimute **187° 45' 50,47"** e distância de **67.51 m** até o vértice **Pt59**, definido pelas coordenadas **E: 67.108.911 m** e **N: 752.044.578 m** com azimute **212° 11' 44,64"** e distância de **48.50 m** até o vértice **Pt60**, definido pelas coordenadas **E: 67.106.327 m** e **N: 752.040.474 m** com azimute **177° 05' 01,84"** e distância de **85.70 m** até o vértice **Pt61**, definido pelas coordenadas **E: 67.106.763 m** e **N: 752.031.915 m** com azimute **263° 40' 15,23"** e distância de **108.40 m** até o vértice **Pt62**, definido pelas coordenadas **E: 67.095.989 m** e **N: 752.030.720 m** com azimute **245° 42' 48,21"** e distância de **122.05 m** até o vértice **Pt63**, definido pelas coordenadas **E: 67.084.864 m** e **N: 752.025.700 m** com azimute **223° 27' 23,93"** e distância de **77.45 m** até o vértice **Pt64**, definido pelas coordenadas **E: 67.079.537 m** e **N: 752.020.078 m** com azimute **205° 42' 15,43"** e distância de **50.61 m** até o vértice **Pt65**, definido pelas coordenadas **E: 67.077.342 m** e **N: 752.015.518 m** com azimute **213° 41' 39,90"** e distância de **36.54 m** até o vértice **Pt66**, definido pelas coordenadas **E: 67.075.315 m** e **N: 752.012.478 m** com azimute **239° 01' 20,59"** e distância de **35.46 m** até o vértice **Pt67**, definido pelas coordenadas **E: 67.072.275 m** e **N: 752.010.653 m** com azimute **265° 55' 07,27"** e distância de **56.90**

m até o vértice **Pt68**, definido pelas coordenadas **E: 67.066.599 m** e **N: 752.010.248 m** com azimute **252° 20' 50,01"** e distância de **46.79 m** até o vértice **Pt69**, definido pelas coordenadas **E: 67.062.140 m** e **N: 752.008.829 m** com azimute **235° 46' 20,19"** e distância de **47.29 m** até o vértice **Pt70**, definido pelas coordenadas **E: 67.058.230 m** e **N: 752.006.169 m** com azimute **239° 58' 20,45"** e distância de **34.43 m** até o vértice **Pt71**, definido pelas coordenadas **E: 67.055.249 m** e **N: 752.004.446 m** com azimute **245° 42' 00,04"** e distância de **51.71 m** até o vértice **Pt72**, definido pelas coordenadas **E: 67.050.536 m** e **N: 752.002.318 m** com azimute **246° 22' 14,24"** e distância de **26.55 m** até o vértice **Pt73**, definido pelas coordenadas **E: 67.048.104 m** e **N: 752.001.254 m** com azimute **239° 01' 57,18"** e distância de **53.19 m** até o vértice **Pt74**, definido pelas coordenadas **E: 67.043.543 m** e **N: 751.998.517 m** com azimute **231° 59' 54,18"** e distância de **29.37 m** até o vértice **Pt75**, definido pelas coordenadas **E: 67.041.229 m** e **N: 751.996.709 m** com azimute **279° 29' 46,20"** e distância de **33.40 m** até o vértice **Pt76**, definido pelas coordenadas **E: 67.037.935 m** e **N: 751.997.260 m** com azimute **267° 34' 22,59"** e distância de **46.99 m** até o vértice **Pt77**, definido pelas coordenadas **E: 67.033.240 m** e **N: 751.997.061 m** com azimute **257° 25' 58,85"** e distância de **39.07 m** até o vértice **Pt78**, definido pelas coordenadas **E: 67.029.427 m** e **N: 751.996.211 m** com azimute **278° 11' 03,71"** e distância de **46.29 m** até o vértice **Pt79**, definido pelas coordenadas **E: 67.024.845 m** e **N: 751.996.870 m** com azimute **274° 05' 31,47"** e distância de **56.90 m** até o vértice **Pt80**, definido pelas coordenadas **E: 67.019.170 m** e **N: 751.997.276 m** com azimute **276° 00' 12,90"** e distância de **38.72 m** até o vértice **Pt81**, definido pelas coordenadas **E: 67.015.319 m** e **N: 751.997.681 m** com azimute **296° 38' 56,28"** e distância de **143.52 m** até o vértice **Pt82**, definido pelas coordenadas **E: 67.002.492 m** e **N: 752.004.118 m** com azimute **268° 34' 46,38"** e distância de **51.64 m** até o vértice **Pt83**, definido pelas coordenadas **E: 66.997.330 m** e **N: 752.003.990 m** com azimute **273° 10' 47,39"** e distância de **27.40 m** até o vértice **Pt84**, definido pelas coordenadas **E: 66.994.594 m** e **N: 752.004.142 m** com azimute **262° 52' 36,90"** e distância de **36.77 m** até o vértice **Pt85**, definido pelas coordenadas **E: 66.990.945 m** e **N: 752.003.686 m** com azimute **274° 26' 28,93"** e distância de **43.26 m** até o vértice **Pt86**, definido pelas coordenadas **E: 66.986.632 m** e **N: 752.004.021 m** com azimute **267° 11' 45,51"** e distância de **40.68 m** até o vértice **Pt87**, definido pelas coordenadas **E: 66.982.569 m** e **N: 752.003.822 m** com azimute **279° 31' 44,60"** e distância de **42.34 m** até o vértice **Pt88**, definido pelas coordenadas **E: 66.978.393 m** e **N: 752.004.523 m** com azimute **254° 39' 34,15"** e distância de **25.89 m** até o vértice **Pt89**, definido pelas coordenadas **E: 66.975.896 m** e **N: 752.003.838 m** com azimute **260° 32' 24,03"** e distância de **40.40 m** até o vértice **Pt90**, definido pelas coordenadas **E: 66.971.911 m** e **N: 752.003.174 m** com azimute **257° 28' 10,58"** e distância de **39.13 m** até o vértice **Pt91**, definido pelas coordenadas **E: 66.968.091 m** e **N: 752.002.325 m** com azimute **270° 39' 29,69"** e distância de **44.39 m** até o vértice **Pt92**, definido pelas coordenadas **E: 66.963.652 m** e **N: 752.002.376 m** com azimute **283° 20' 59,89"** e distância de **76.14 m** até o vértice **Pt93**, definido pelas coordenadas **E: 66.956.244 m** e **N: 752.004.134 m** com azimute **292° 06' 54,27"** e distância de **76.66 m** até o vértice **Pt94**, definido pelas coordenadas **E: 66.949.142 m** e **N: 752.007.020 m** com azimute **235° 18' 09,61"** e distância de **66.58 m** até o vértice **Pt95**, definido pelas coordenadas **E: 66.943.668 m** e **N: 752.003.230 m** com azimute **229° 06' 44,02"** e distância de **1.08 m** até o vértice **Pt96**, definido pelas coordenadas **E: 66.943.586 m** e **N: 752.003.159 m** com azimute **227° 40' 57,46"** e distância de **44.12 m** até o vértice **Pt97**, definido pelas coordenadas **E: 66.940.324 m** e **N: 752.000.189 m** com azimute **241° 27' 00,31"** e distância de **40.03 m** até o vértice **Pt98**, definido pelas coordenadas **E: 66.936.808 m** e **N: 751.998.276 m** com azimute **244° 39' 13,77"** e distância de **1.47 m** até o vértice **Pt99**, definido pelas coordenadas **E: 66.936.675 m** e **N: 751.998.213 m** com azimute **237° 59' 40,62"** e distância de **43.02 m** até o vértice **Pt100**, definido pelas coordenadas **E: 66.933.027 m** e **N: 751.995.933 m** com azimute **275° 44' 41,50"** e distância de **43.26 m** até o vértice **Pt101**, definido pelas coordenadas **E: 66.928.723 m** e **N: 751.996.366 m** com azimute **263° 03' 30,04"** e distância de **36.82 m** até o vértice **Pt102**, definido pelas coordenadas **E:**

66.925.068 m e N: 751.995.921 m com azimute **276° 58' 51,81"** e distância de **0.99 m** até o vértice **Pt103**, definido pelas coordenadas **E: 66.924.970 m e N: 751.995.933 m** com azimute **259° 02' 09,23"** e distância de **57.84 m** até o vértice **Pt104**, definido pelas coordenadas **E: 66.919.292 m e N: 751.994.833 m** com azimute **250° 33' 52,79"** e distância de **40.57 m** até o vértice **Pt105**, definido pelas coordenadas **E: 66.915.466 m e N: 751.993.483 m** com azimute **235° 26' 57,55"** e distância de **30.10 m** até o vértice **Pt106**, definido pelas coordenadas **E: 66.912.987 m e N: 751.991.776 m** com azimute **234° 43' 30,75"** e distância de **9.63 m** até o vértice **Pt107**, definido pelas coordenadas **E: 66.912.201 m e N: 751.991.220 m** com azimute **235° 43' 15,95"** e distância de **40.48 m** até o vértice **Pt108**, definido pelas coordenadas **E: 66.908.856 m e N: 751.988.940 m** com azimute **249° 37' 24,83"** e distância de **56.75 m** até o vértice **Pt109**, definido pelas coordenadas **E: 66.903.536 m e N: 751.986.964 m** com azimute **257° 44' 12,94"** e distância de **71.56 m** até o vértice **Pt110**, definido pelas coordenadas **E: 66.896.543 m e N: 751.985.444 m** com azimute **272° 02' 41,74"** e distância de **42.60 m** até o vértice **Pt111**, definido pelas coordenadas **E: 66.892.286 m e N: 751.985.596 m** com azimute **267° 52' 44,05"** e distância de **41.07 m** até o vértice **Pt112**, definido pelas coordenadas **E: 66.888.182 m e N: 751.985.444 m** com azimute **246° 12' 42,77"** e distância de **23.35 m** até o vértice **Pt113**, definido pelas coordenadas **E: 66.886.045 m e N: 751.984.502 m** com azimute **246° 58' 28,23"** e distância de **14.78 m** até o vértice **Pt114**, definido pelas coordenadas **E: 66.884.685 m e N: 751.983.924 m** com azimute **250° 33' 00,39"** e distância de **54.81 m** até o vértice **Pt115**, definido pelas coordenadas **E: 66.879.517 m e N: 751.982.099 m** com azimute **262° 36' 02,65"** e distância de **66.86 m** até o vértice **Pt116**, definido pelas coordenadas **E: 66.872.887 m e N: 751.981.238 m** com azimute **288° 54' 42,86"** e distância de **12.16 m** até o vértice **Pt117**, definido pelas coordenadas **E: 66.871.737 m e N: 751.981.632 m** com azimute **308° 45' 55,87"** e distância de **11.85 m** até o vértice **Pt118**, definido pelas coordenadas **E: 66.870.813 m e N: 751.982.374 m** com azimute **324° 24' 53,68"** e distância de **5.62 m** até o vértice **Pt119**, definido pelas coordenadas **E: 66.870.486 m e N: 751.982.831 m** com azimute **323° 49' 13,37"** e distância de **4.98 m** até o vértice **Pt120**, definido pelas coordenadas **E: 66.870.192 m e N: 751.983.233 m** com azimute **329° 06' 54,20"** e distância de **6.23 m** até o vértice **Pt121**, definido pelas coordenadas **E: 66.869.872 m e N: 751.983.768 m** com azimute **327° 30' 57,53"** e distância de **3.43 m** até o vértice **Pt122**, definido pelas coordenadas **E: 66.869.688 m e N: 751.984.057 m** com azimute **328° 55' 15,46"** e distância de **1.70 m** até o vértice **Pt123**, definido pelas coordenadas **E: 66.869.600 m e N: 751.984.203 m** com azimute **332° 39' 42,15"** e distância de **10.60 m** até o vértice **Pt124**, definido pelas coordenadas **E: 66.869.113 m e N: 751.985.145 m** com azimute **336° 06' 10,70"** e distância de **10.66 m** até o vértice **Pt125**, definido pelas coordenadas **E: 66.868.681 m e N: 751.986.120 m** com azimute **335° 53' 44,41"** e distância de **13.12 m** até o vértice **Pt126**, definido pelas coordenadas **E: 66.868.145 m e N: 751.987.318 m** com azimute **336° 02' 15,04"** e distância de **1.77 m** até o vértice **Pt127**, definido pelas coordenadas **E: 66.868.073 m e N: 751.987.480 m** com azimute **346° 02' 43,77"** e distância de **8.50 m** até o vértice **Pt128**, definido pelas coordenadas **E: 66.867.868 m e N: 751.988.305 m** com azimute **348° 49' 51,04"** e distância de **10.38 m** até o vértice **Pt129**, definido pelas coordenadas **E: 66.867.667 m e N: 751.989.323 m** com azimute **347° 35' 53,90"** e distância de **1.96 m** até o vértice **Pt130**, definido pelas coordenadas **E: 66.867.625 m e N: 751.989.514 m** com azimute **347° 27' 14,38"** e distância de **14.46 m** até o vértice **Pt131**, definido pelas coordenadas **E: 66.867.311 m e N: 751.990.925 m** com azimute **347° 03' 26,55"** e distância de **4.96 m** até o vértice **Pt132**, definido pelas coordenadas **E: 66.867.200 m e N: 751.991.408 m** com azimute **348° 30' 12,37"** e distância de **1.20 m** até o vértice **Pt133**, definido pelas coordenadas **E: 66.867.176 m e N: 751.991.526 m** com azimute **349° 08' 03,16"** e distância de **6.58 m** até o vértice **Pt134**, definido pelas coordenadas **E: 66.867.052 m e N: 751.992.172 m** com azimute **348° 59' 22,27"** e distância de **9.01 m** até o vértice **Pt135**, definido pelas coordenadas **E: 66.866.880 m e N: 751.993.056 m** com azimute **349° 54' 38,22"** e distância de **2.85 m** até o vértice **Pt136**, definido pelas coordenadas **E: 66.866.830 m e N: 751.993.337 m** com azimute

350° 46' 28,41" e distância de 9.54 m até o vértice Pt137, definido pelas coordenadas E: 66.866.677 m e N: 751.994.279 m com azimute 354° 28' 53,94" e distância de 8.01 m até o vértice Pt138, definido pelas coordenadas E: 66.866.600 m e N: 751.995.076 m com azimute 354° 05' 54,81" e distância de 4.18 m até o vértice Pt139, definido pelas coordenadas E: 66.866.557 m e N: 751.995.492 m com azimute 357° 18' 08,78" e distância de 12.32 m até o vértice Pt140, definido pelas coordenadas E: 66.866.499 m e N: 751.996.723 m com azimute 355° 53' 15,98" e distância de 1.53 m até o vértice Pt141, definido pelas coordenadas E: 66.866.488 m e N: 751.996.876 m com azimute 357° 44' 02,20" e distância de 14.92 m até o vértice Pt142, definido pelas coordenadas E: 66.866.429 m e N: 751.998.367 m com azimute 358° 04' 40,96" e distância de 1.49 m até o vértice Pt143, definido pelas coordenadas E: 66.866.424 m e N: 751.998.516 m com azimute 1° 34' 41,12" e distância de 17.07 m até o vértice Pt144, definido pelas coordenadas E: 66.866.471 m e N: 752.000.222 m com azimute 1° 43' 54,55" e distância de 8.93 m até o vértice Pt145, definido pelas coordenadas E: 66.866.498 m e N: 752.001.115 m com azimute 356° 19' 16,89" e distância de 10.13 m até o vértice Pt146, definido pelas coordenadas E: 66.866.433 m e N: 752.002.126 m com azimute 356° 11' 09,33" e distância de 1.80 m até o vértice Pt147, definido pelas coordenadas E: 66.866.421 m e N: 752.002.306 m com azimute 353° 41' 56,81" e distância de 4.83 m até o vértice Pt148, definido pelas coordenadas E: 66.866.368 m e N: 752.002.786 m com azimute 351° 46' 30,98" e distância de 3.43 m até o vértice Pt149, definido pelas coordenadas E: 66.866.319 m e N: 752.003.125 m com azimute 350° 14' 51,27" e distância de 1.30 m até o vértice Pt150, definido pelas coordenadas E: 66.866.297 m e N: 752.003.253 m com azimute 349° 57' 45,38" e distância de 10.16 m até o vértice Pt151, definido pelas coordenadas E: 66.866.120 m e N: 752.004.253 m com azimute 349° 07' 42,77" e distância de 3.08 m até o vértice Pt152, definido pelas coordenadas E: 66.866.062 m e N: 752.004.555 m com azimute 344° 49' 40,44" e distância de 11.50 m até o vértice Pt153, definido pelas coordenadas E: 66.865.761 m e N: 752.005.665 m com azimute 337° 32' 21,90" e distância de 9.68 m até o vértice Pt154, definido pelas coordenadas E: 66.865.391 m e N: 752.006.560 m com azimute 330° 10' 19,00" e distância de 6.84 m até o vértice Pt155, definido pelas coordenadas E: 66.865.051 m e N: 752.007.153 m com azimute 320° 46' 27,57" e distância de 6.96 m até o vértice Pt156, definido pelas coordenadas E: 66.864.611 m e N: 752.007.692 m com azimute 312° 47' 09,81" e distância de 5.49 m até o vértice Pt157, definido pelas coordenadas E: 66.864.208 m e N: 752.008.065 m com azimute 305° 22' 32,82" e distância de 4.53 m até o vértice Pt158, definido pelas coordenadas E: 66.863.839 m e N: 752.008.327 m com azimute 305° 05' 56,49" e distância de 3.95 m até o vértice Pt159, definido pelas coordenadas E: 66.863.516 m e N: 752.008.554 m com azimute 298° 00' 33,04" e distância de 6.39 m até o vértice Pt160, definido pelas coordenadas E: 66.862.952 m e N: 752.008.854 m com azimute 293° 51' 56,74" e distância de 1.80 m até o vértice Pt161, definido pelas coordenadas E: 66.862.787 m e N: 752.008.927 m com azimute 303° 04' 04,60" e distância de 8.17 m até o vértice Pt162, definido pelas coordenadas E: 66.862.102 m e N: 752.009.373 m com azimute 303° 03' 20,96" e distância de 2.25 m até o vértice Pt163, definido pelas coordenadas E: 66.861.913 m e N: 752.009.496 m com azimute 312° 16' 25,28" e distância de 7.28 m até o vértice Pt164, definido pelas coordenadas E: 66.861.374 m e N: 752.009.986 m com azimute 318° 38' 43,79" e distância de 5.12 m até o vértice Pt165, definido pelas coordenadas E: 66.861.036 m e N: 752.010.370 m com azimute 319° 37' 14,22" e distância de 5.88 m até o vértice Pt166, definido pelas coordenadas E: 66.860.655 m e N: 752.010.818 m com azimute 326° 09' 43,56" e distância de 7.52 m até o vértice Pt167, definido pelas coordenadas E: 66.860.236 m e N: 752.011.443 m com azimute 330° 46' 19,01" e distância de 0.96 m até o vértice Pt168, definido pelas coordenadas E: 66.860.189 m e N: 752.011.527 m com azimute 331° 16' 41,34" e distância de 4.52 m até o vértice Pt169, definido pelas coordenadas E: 66.859.972 m e N: 752.011.923 m com azimute 330° 34' 21,16" e distância de 1.34 m até o vértice Pt170, definido pelas coordenadas E: 66.859.906 m e N: 752.012.040 m com azimute 335° 02' 21,43" e distância de 4.31 m

até o vértice **Pt171**, definido pelas coordenadas **E: 66.859.724 m** e **N: 752.012.431 m** com azimute **330° 45' 04,23"** e distância de **1.43 m** até o vértice **Pt172**, definido pelas coordenadas **E: 66.859.654 m** e **N: 752.012.556 m** com azimute **328° 52' 00,83"** e distância de **3.48 m** até o vértice **Pt173**, definido pelas coordenadas **E: 66.859.474 m** e **N: 752.012.854 m** com azimute **331° 29' 51,23"** e distância de **2.12 m** até o vértice **Pt174**, definido pelas coordenadas **E: 66.859.373 m** e **N: 752.013.040 m** com azimute **322° 22' 25,56"** e distância de **5.45 m** até o vértice **Pt175**, definido pelas coordenadas **E: 66.859.040 m** e **N: 752.013.472 m** com azimute **312° 33' 22,80"** e distância de **6.14 m** até o vértice **Pt176**, definido pelas coordenadas **E: 66.858.588 m** e **N: 752.013.887 m** com azimute **311° 01' 23,77"** e distância de **1.33 m** até o vértice **Pt177**, definido pelas coordenadas **E: 66.858.488 m** e **N: 752.013.974 m** com azimute **310° 21' 04,93"** e distância de **9.95 m** até o vértice **Pt178**, definido pelas coordenadas **E: 66.857.730 m** e **N: 752.014.618 m** com azimute **312° 11' 20,56"** e distância de **8.65 m** até o vértice **Pt179**, definido pelas coordenadas **E: 66.857.089 m** e **N: 752.015.199 m** com azimute **324° 44' 54,94"** e distância de **4.89 m** até o vértice **Pt180**, definido pelas coordenadas **E: 66.856.807 m** e **N: 752.015.598 m** com azimute **337° 11' 29,04"** e distância de **4.44 m** até o vértice **Pt181**, definido pelas coordenadas **E: 66.856.635 m** e **N: 752.016.007 m** com azimute **341° 16' 59,36"** e distância de **5.14 m** até o vértice **Pt182**, definido pelas coordenadas **E: 66.856.470 m** e **N: 752.016.494 m** com azimute **342° 31' 40,49"** e distância de **7.53 m** até o vértice **Pt183**, definido pelas coordenadas **E: 66.856.244 m** e **N: 752.017.212 m** com azimute **343° 41' 34,78"** e distância de **1.96 m** até o vértice **Pt184**, definido pelas coordenadas **E: 66.856.189 m** e **N: 752.017.400 m** com azimute **346° 04' 05,92"** e distância de **10.63 m** até o vértice **Pt185**, definido pelas coordenadas **E: 66.855.933 m** e **N: 752.018.432 m** com azimute **348° 10' 14,33"** e distância de **9.95 m** até o vértice **Pt186**, definido pelas coordenadas **E: 66.855.729 m** e **N: 752.019.406 m** com azimute **338° 49' 42,73"** e distância de **10.13 m** até o vértice **Pt187**, definido pelas coordenadas **E: 66.855.363 m** e **N: 752.020.351 m** com azimute **332° 18' 01,90"** e distância de **0.45 m** até o vértice **Pt188**, definido pelas coordenadas **E: 66.855.342 m** e **N: 752.020.391 m** com azimute **334° 33' 29,71"** e distância de **6.84 m** até o vértice **Pt189**, definido pelas coordenadas **E: 66.855.048 m** e **N: 752.021.009 m** com azimute **338° 28' 38,64"** e distância de **0.76 m** até o vértice **Pt190**, definido pelas coordenadas **E: 66.855.020 m** e **N: 752.021.080 m** com azimute **333° 28' 22,23"** e distância de **6.76 m** até o vértice **Pt191**, definido pelas coordenadas **E: 66.854.718 m** e **N: 752.021.685 m** com azimute **328° 37' 15,40"** e distância de **5.92 m** até o vértice **Pt192**, definido pelas coordenadas **E: 66.854.410 m** e **N: 752.022.190 m** com azimute **333° 05' 00,40"** e distância de **0.73 m** até o vértice **Pt193**, definido pelas coordenadas **E: 66.854.377 m** e **N: 752.022.255 m** com azimute **329° 13' 11,16"** e distância de **5.35 m** até o vértice **Pt194**, definido pelas coordenadas **E: 66.854.103 m** e **N: 752.022.715 m** com azimute **328° 43' 10,44"** e distância de **8.38 m** até o vértice **Pt195**, definido pelas coordenadas **E: 66.853.668 m** e **N: 752.023.431 m** com azimute **322° 33' 38,18"** e distância de **8.65 m** até o vértice **Pt196**, definido pelas coordenadas **E: 66.853.142 m** e **N: 752.024.118 m** com azimute **322° 06' 34,51"** e distância de **6.51 m** até o vértice **Pt197**, definido pelas coordenadas **E: 66.852.742 m** e **N: 752.024.632 m** com azimute **317° 50' 02,80"** e distância de **0.72 m** até o vértice **Pt198**, definido pelas coordenadas **E: 66.852.694 m** e **N: 752.024.685 m** com azimute **317° 29' 22,39"** e distância de **4.56 m** até o vértice **Pt199**, definido pelas coordenadas **E: 66.852.386 m** e **N: 752.025.021 m** com azimute **312° 28' 25,98"** e distância de **4.81 m** até o vértice **Pt200**, definido pelas coordenadas **E: 66.852.031 m** e **N: 752.025.346 m** com azimute **306° 15' 37,41"** e distância de **4.70 m** até o vértice **Pt201**, definido pelas coordenadas **E: 66.851.652 m** e **N: 752.025.624 m** com azimute **304° 32' 04,78"** e distância de **4.52 m** até o vértice **Pt202**, definido pelas coordenadas **E: 66.851.280 m** e **N: 752.025.880 m** com azimute **307° 25' 53,77"** e distância de **1.02 m** até o vértice **Pt203**, definido pelas coordenadas **E: 66.851.199 m** e **N: 752.025.942 m** com azimute **310° 06' 38,70"** e distância de **9.37 m** até o vértice **Pt204**, definido pelas coordenadas **E: 66.850.482 m** e **N: 752.026.546 m** com azimute **311° 32' 03,88"** e distância de **13.92 m** até o vértice **Pt205**, definido

pelas coordenadas **E: 66.849.440 m** e **N: 752.027.469 m** com azimute **312° 14' 58,56"** e distância de **11.20 m** até o vértice **Pt206**, definido pelas coordenadas **E: 66.848.611 m** e **N: 752.028.222 m** com azimute **313° 44' 12,23"** e distância de **7.38 m** até o vértice **Pt207**, definido pelas coordenadas **E: 66.848.078 m** e **N: 752.028.732 m** com azimute **311° 40' 36,77"** e distância de **1.10 m** até o vértice **Pt208**, definido pelas coordenadas **E: 66.847.996 m** e **N: 752.028.805 m** com azimute **312° 27' 45,73"** e distância de **9.58 m** até o vértice **Pt209**, definido pelas coordenadas **E: 66.847.289 m** e **N: 752.029.452 m** com azimute **312° 17' 10,60"** e distância de **12.25 m** até o vértice **Pt210**, definido pelas coordenadas **E: 66.846.383 m** e **N: 752.030.276 m** com azimute **311° 39' 12,34"** e distância de **19.14 m** até o vértice **Pt211**, definido pelas coordenadas **E: 66.844.953 m** e **N: 752.031.548 m** com azimute **312° 04' 34,12"** e distância de **5.27 m** até o vértice **Pt212**, definido pelas coordenadas **E: 66.844.562 m** e **N: 752.031.901 m** com azimute **309° 33' 17,16"** e distância de **19.60 m** até o vértice **Pt213**, definido pelas coordenadas **E: 66.843.051 m** e **N: 752.033.149 m** com azimute **309° 36' 08,10"** e distância de **14.43 m** até o vértice **Pt214**, definido pelas coordenadas **E: 66.841.939 m** e **N: 752.034.069 m** com azimute **305° 32' 15,64"** e distância de **0.43 m** até o vértice **Pt215**, definido pelas coordenadas **E: 66.841.904 m** e **N: 752.034.094 m** com azimute **311° 45' 15,62"** e distância de **5.12 m** até o vértice **Pt216**, definido pelas coordenadas **E: 66.841.522 m** e **N: 752.034.435 m** com azimute **321° 50' 33,98"** e distância de **0.53 m** até o vértice **Pt217**, definido pelas coordenadas **E: 66.841.489 m** e **N: 752.034.477 m** com azimute **326° 16' 03,76"** e distância de **3.76 m** até o vértice **Pt218**, definido pelas coordenadas **E: 66.841.280 m** e **N: 752.034.790 m** com azimute **338° 17' 44,68"** e distância de **8.76 m** até o vértice **Pt219**, definido pelas coordenadas **E: 66.840.956 m** e **N: 752.035.604 m** com azimute **340° 35' 11,75"** e distância de **10.74 m** até o vértice **Pt220**, definido pelas coordenadas **E: 66.840.599 m** e **N: 752.036.617 m** com azimute **340° 34' 02,68"** e distância de **8.54 m** até o vértice **Pt221**, definido pelas coordenadas **E: 66.840.315 m** e **N: 752.037.422 m** com azimute **336° 45' 18,06"** e distância de **1.62 m** até o vértice **Pt222**, definido pelas coordenadas **E: 66.840.251 m** e **N: 752.037.571 m** com azimute **334° 21' 59,42"** e distância de **2.75 m** até o vértice **Pt223**, definido pelas coordenadas **E: 66.840.132 m** e **N: 752.037.819 m** com azimute **332° 42' 14,51"** e distância de **4.56 m** até o vértice **Pt224**, definido pelas coordenadas **E: 66.839.923 m** e **N: 752.038.224 m** com azimute **333° 26' 05,82"** e distância de **0.45 m** até o vértice **Pt225**, definido pelas coordenadas **E: 66.839.903 m** e **N: 752.038.264 m** com azimute **336° 19' 56,15"** e distância de **5.13 m** até o vértice **Pt226**, definido pelas coordenadas **E: 66.839.697 m** e **N: 752.038.734 m** com azimute **343° 09' 15,38"** e distância de **5.25 m** até o vértice **Pt227**, definido pelas coordenadas **E: 66.839.545 m** e **N: 752.039.236 m** com azimute **344° 46' 26,22"** e distância de **8.64 m** até o vértice **Pt228**, definido pelas coordenadas **E: 66.839.318 m** e **N: 752.040.070 m** com azimute **347° 50' 32,46"** e distância de **9.54 m** até o vértice **Pt229**, definido pelas coordenadas **E: 66.839.117 m** e **N: 752.041.003 m** com azimute **349° 48' 14,44"** e distância de **1.41 m** até o vértice **Pt230**, definido pelas coordenadas **E: 66.839.092 m** e **N: 752.041.142 m** com azimute **349° 59' 44,49"** e distância de **9.04 m** até o vértice **Pt231**, definido pelas coordenadas **E: 66.838.935 m** e **N: 752.042.032 m** com azimute **348° 31' 20,54"** e distância de **2.01 m** até o vértice **Pt232**, definido pelas coordenadas **E: 66.838.895 m** e **N: 752.042.229 m** com azimute **349° 00' 42,46"** e distância de **12.22 m** até o vértice **Pt233**, definido pelas coordenadas **E: 66.838.662 m** e **N: 752.043.429 m** com azimute **357° 38' 36,52"** e distância de **7.30 m** até o vértice **Pt234**, definido pelas coordenadas **E: 66.838.632 m** e **N: 752.044.158 m** com azimute **4° 01' 50,42"** e distância de **6.69 m** até o vértice **Pt235**, definido pelas coordenadas **E: 66.838.679 m** e **N: 752.044.825 m** com azimute **4° 37' 20,53"** e distância de **2.36 m** até o vértice **Pt236**, definido pelas coordenadas **E: 66.838.698 m** e **N: 752.045.060 m** com azimute **5° 20' 29,02"** e distância de **9.88 m** até o vértice **Pt237**, definido pelas coordenadas **E: 66.838.790 m** e **N: 752.046.044 m** com azimute **356° 09' 16,08"** e distância de **9.69 m** até o vértice **Pt238**, definido pelas coordenadas **E: 66.838.725 m** e **N: 752.047.011 m** com azimute **347° 31' 46,34"** e distância de **9.59 m** até o vértice **Pt239**, definido pelas coordenadas **E: 66.838.518 m** e **N: 752.047.947 m** com

azimute $354^{\circ} 58' 55,27''$ e distância de **10.29 m** até o vértice **Pt240**, definido pelas coordenadas **E: 66.838.428 m** e **N: 752.048.972 m** com azimute $0^{\circ} 56' 17,40''$ e distância de **9.16 m** até o vértice **Pt241**, definido pelas coordenadas **E: 66.838.443 m** e **N: 752.049.888 m** com azimute $1^{\circ} 21' 21,10''$ e distância de **1.69 m** até o vértice **Pt242**, definido pelas coordenadas **E: 66.838.447 m** e **N: 752.050.057 m** com azimute $359^{\circ} 04' 06,40''$ e distância de **6.15 m** até o vértice **Pt243**, definido pelas coordenadas **E: 66.838.437 m** e **N: 752.050.672 m** com azimute $354^{\circ} 42' 00,58''$ e distância de **5.41 m** até o vértice **Pt244**, definido pelas coordenadas **E: 66.838.387 m** e **N: 752.051.211 m** com azimute $348^{\circ} 21' 46,56''$ e distância de **4.81 m** até o vértice **Pt245**, definido pelas coordenadas **E: 66.838.290 m** e **N: 752.051.682 m** com azimute $347^{\circ} 20' 29,37''$ e distância de **5.75 m** até o vértice **Pt246**, definido pelas coordenadas **E: 66.838.164 m** e **N: 752.052.243 m** com azimute $347^{\circ} 45' 13,20''$ e distância de **1.32 m** até o vértice **Pt247**, definido pelas coordenadas **E: 66.838.136 m** e **N: 752.052.372 m** com azimute $348^{\circ} 08' 04,84''$ e distância de **5.06 m** até o vértice **Pt248**, definido pelas coordenadas **E: 66.838.032 m** e **N: 752.052.867 m** com azimute $348^{\circ} 37' 52,54''$ e distância de **5.73 m** até o vértice **Pt249**, definido pelas coordenadas **E: 66.837.919 m** e **N: 752.053.429 m** com azimute $352^{\circ} 27' 44,98''$ e distância de **8.61 m** até o vértice **Pt250**, definido pelas coordenadas **E: 66.837.806 m** e **N: 752.054.283 m** com azimute $352^{\circ} 54' 50,83''$ e distância de **9.08 m** até o vértice **Pt251**, definido pelas coordenadas **E: 66.837.694 m** e **N: 752.055.184 m** com azimute $352^{\circ} 22' 18,66''$ e distância de **3.39 m** até o vértice **Pt252**, definido pelas coordenadas **E: 66.837.649 m** e **N: 752.055.520 m** com azimute $353^{\circ} 15' 15,91''$ e distância de **10.30 m** até o vértice **Pt253**, definido pelas coordenadas **E: 66.837.528 m** e **N: 752.056.543 m** com azimute $354^{\circ} 01' 27,15''$ e distância de **4.51 m** até o vértice **Pt254**, definido pelas coordenadas **E: 66.837.481 m** e **N: 752.056.992 m** com azimute $353^{\circ} 30' 02,35''$ e distância de **12.72 m** até o vértice **Pt255**, definido pelas coordenadas **E: 66.837.337 m** e **N: 752.058.256 m** com azimute $351^{\circ} 52' 11,63''$ e distância de **1.41 m** até o vértice **Pt256**, definido pelas coordenadas **E: 66.837.317 m** e **N: 752.058.396 m** com azimute $351^{\circ} 46' 39,36''$ e distância de **7.90 m** até o vértice **Pt257**, definido pelas coordenadas **E: 66.837.204 m** e **N: 752.059.178 m** com azimute $348^{\circ} 55' 51,56''$ e distância de **10.26 m** até o vértice **Pt258**, definido pelas coordenadas **E: 66.837.007 m** e **N: 752.060.185 m** com azimute $349^{\circ} 34' 27,09''$ e distância de **1.27 m** até o vértice **Pt259**, definido pelas coordenadas **E: 66.836.984 m** e **N: 752.060.310 m** com azimute $350^{\circ} 41' 24,22''$ e distância de **8.04 m** até o vértice **Pt260**, definido pelas coordenadas **E: 66.836.854 m** e **N: 752.061.103 m** com azimute $347^{\circ} 52' 30,81''$ e distância de **4.00 m** até o vértice **Pt261**, definido pelas coordenadas **E: 66.836.770 m** e **N: 752.061.494 m** com azimute $346^{\circ} 09' 58,89''$ e distância de **3.43 m** até o vértice **Pt262**, definido pelas coordenadas **E: 66.836.688 m** e **N: 752.061.827 m** com azimute $345^{\circ} 17' 16,63''$ e distância de **1.85 m** até o vértice **Pt263**, definido pelas coordenadas **E: 66.836.641 m** e **N: 752.062.006 m** com azimute $344^{\circ} 13' 46,17''$ e distância de **5.85 m** até o vértice **Pt264**, definido pelas coordenadas **E: 66.836.482 m** e **N: 752.062.569 m** com azimute $349^{\circ} 25' 09,64''$ e distância de **6.32 m** até o vértice **Pt265**, definido pelas coordenadas **E: 66.836.366 m** e **N: 752.063.190 m** com azimute $350^{\circ} 13' 51,39''$ e distância de **5.83 m** até o vértice **Pt266**, definido pelas coordenadas **E: 66.836.267 m** e **N: 752.063.765 m** com azimute $349^{\circ} 38' 36,23''$ e distância de **4.95 m** até o vértice **Pt267**, definido pelas coordenadas **E: 66.836.178 m** e **N: 752.064.252 m** com azimute $351^{\circ} 23' 31,70''$ e distância de **2.20 m** até o vértice **Pt268**, definido pelas coordenadas **E: 66.836.145 m** e **N: 752.064.470 m** com azimute $354^{\circ} 37' 03,26''$ e distância de **4.69 m** até o vértice **Pt269**, definido pelas coordenadas **E: 66.836.101 m** e **N: 752.064.937 m** com azimute $353^{\circ} 06' 12,27''$ e distância de **16.49 m** até o vértice **Pt270**, definido pelas coordenadas **E: 66.835.903 m** e **N: 752.066.574 m** com azimute $342^{\circ} 54' 33,45''$ e distância de **3.50 m** até o vértice **Pt271**, definido pelas coordenadas **E: 66.835.800 m** e **N: 752.066.909 m** com azimute $342^{\circ} 31' 30,81''$ e distância de **5.10 m** até o vértice **Pt272**, definido pelas coordenadas **E: 66.835.647 m** e **N: 752.067.395 m** com azimute $327^{\circ} 20' 07,65''$ e distância de **6.82 m** até o vértice **Pt273**, definido pelas coordenadas **E: 66.835.279 m** e **N: 752.067.969 m** com azimute $319^{\circ} 25' 07,75''$ e distância de **9.27 m**

até o vértice **Pt274**, definido pelas coordenadas **E: 66.834.676 m** e **N: 752.068.673 m** com azimute **309° 37' 41,26"** e distância de **7.86 m** até o vértice **Pt275**, definido pelas coordenadas **E: 66.834.071 m** e **N: 752.069.174 m** com azimute **308° 19' 55,58"** e distância de **8.46 m** até o vértice **Pt276**, definido pelas coordenadas **E: 66.833.407 m** e **N: 752.069.699 m** com azimute **344° 17' 28,90"** e distância de **4.32 m** até o vértice **Pt277**, definido pelas coordenadas **E: 66.833.290 m** e **N: 752.070.115 m** com azimute **346° 18' 04,62"** e distância de **9.88 m** até o vértice **Pt278**, definido pelas coordenadas **E: 66.833.056 m** e **N: 752.071.075 m** com azimute **358° 43' 48,38"** e distância de **4.06 m** até o vértice **Pt279**, definido pelas coordenadas **E: 66.833.047 m** e **N: 752.071.481 m** com azimute **357° 05' 09,89"** e distância de **9.44 m** até o vértice **Pt280**, definido pelas coordenadas **E: 66.832.999 m** e **N: 752.072.424 m** com azimute **4° 54' 53,11"** e distância de **13.54 m** até o vértice **Pt281**, definido pelas coordenadas **E: 66.833.115 m** e **N: 752.073.773 m** com azimute **21° 35' 51,62"** e distância de **14.10 m** até o vértice **Pt282**, definido pelas coordenadas **E: 66.833.634 m** e **N: 752.075.084 m** com azimute **25° 54' 46,19"** e distância de **32.61 m** até o vértice **Pt283**, definido pelas coordenadas **E: 66.835.059 m** e **N: 752.078.017 m** com azimute **35° 24' 34,60"** e distância de **100.38 m** até o vértice **Pt284**, definido pelas coordenadas **E: 66.840.875 m** e **N: 752.086.198 m** com azimute **24° 28' 39,70"** e distância de **104.00 m** até o vértice **Pt285**, definido pelas coordenadas **E: 66.845.184 m** e **N: 752.095.663 m** com azimute **351° 54' 22,70"** e distância de **33.38 m** até o vértice **Pt286**, definido pelas coordenadas **E: 66.844.714 m** e **N: 752.098.968 m** com azimute **26° 33' 23,25"** e distância de **29.82 m** até o vértice **Pt287**, definido pelas coordenadas **E: 66.846.047 m** e **N: 752.101.635 m** com azimute **39° 47' 30,56"** e distância de **10.67 m** até o vértice **Pt288**, definido pelas coordenadas **E: 66.846.730 m** e **N: 752.102.455 m** com azimute **31° 46' 07,78"** e distância de **7.45 m** até o vértice **Pt289**, definido pelas coordenadas **E: 66.847.122 m** e **N: 752.103.088 m** com azimute **28° 55' 13,94"** e distância de **11.21 m** até o vértice **Pt290**, definido pelas coordenadas **E: 66.847.664 m** e **N: 752.104.069 m** com azimute **30° 22' 44,85"** e distância de **13.78 m** até o vértice **Pt291**, definido pelas coordenadas **E: 66.848.361 m** e **N: 752.105.258 m** com azimute **15° 58' 20,15"** e distância de **14.65 m** até o vértice **Pt292**, definido pelas coordenadas **E: 66.848.764 m** e **N: 752.106.666 m** com azimute **12° 43' 27,68"** e distância de **16.21 m** até o vértice **Pt293**, definido pelas coordenadas **E: 66.849.121 m** e **N: 752.108.247 m** com azimute **14° 02' 10,48"** e distância de **12.78 m** até o vértice **Pt294**, definido pelas coordenadas **E: 66.849.431 m** e **N: 752.109.487 m** com azimute **16° 47' 16,16"** e distância de **23.54 m** até o vértice **Pt295**, definido pelas coordenadas **E: 66.850.111 m** e **N: 752.111.741 m** com azimute **13° 50' 30,72"** e distância de **55.05 m** até o vértice **Pt296**, definido pelas coordenadas **E: 66.851.428 m** e **N: 752.117.086 m** com azimute **13° 42' 05,44"** e distância de **4.98 m** até o vértice **Pt297**, definido pelas coordenadas **E: 66.851.546 m** e **N: 752.117.570 m** com azimute **3° 08' 59,61"** e distância de **6.37 m** até o vértice **Pt298**, definido pelas coordenadas **E: 66.851.581 m** e **N: 752.118.206 m** com azimute **3° 37' 58,62"** e distância de **0.63 m** até o vértice **Pt299**, definido pelas coordenadas **E: 66.851.585 m** e **N: 752.118.269 m** com azimute **4° 58' 46,86"** e distância de **7.49 m** até o vértice **Pt300**, definido pelas coordenadas **E: 66.851.650 m** e **N: 752.119.015 m** com azimute **12° 05' 41,13"** e distância de **0.29 m** até o vértice **Pt301**, definido pelas coordenadas **E: 66.851.656 m** e **N: 752.119.043 m** com azimute **13° 19' 13,20"** e distância de **6.99 m** até o vértice **Pt302**, definido pelas coordenadas **E: 66.851.817 m** e **N: 752.119.723 m** com azimute **16° 27' 07,12"** e distância de **3.11 m** até o vértice **Pt303**, definido pelas coordenadas **E: 66.851.905 m** e **N: 752.120.021 m** com azimute **16° 18' 49,87"** e distância de **3.84 m** até o vértice **Pt304**, definido pelas coordenadas **E: 66.852.013 m** e **N: 752.120.390 m** com azimute **18° 52' 44,74"** e distância de **2.04 m** até o vértice **Pt305**, definido pelas coordenadas **E: 66.852.079 m** e **N: 752.120.583 m** com azimute **19° 38' 21,07"** e distância de **5.27 m** até o vértice **Pt306**, definido pelas coordenadas **E: 66.852.256 m** e **N: 752.121.079 m** com azimute **19° 29' 25,91"** e distância de **3.78 m** até o vértice **Pt307**, definido pelas coordenadas **E: 66.852.382 m** e **N: 752.121.435 m** com azimute **23° 48' 08,67"** e distância de **4.36 m** até o vértice **Pt308**, definido pelas coordenadas **E: 66.852.558 m**

e N: 752.121.834 m com azimute 23° 15' 13,68" e distância de 6.81 m até o vértice Pt309, definido pelas coordenadas E: 66.852.827 m e N: 752.122.460 m com azimute 30° 31' 17,65" e distância de 4.67 m até o vértice Pt310, definido pelas coordenadas E: 66.853.064 m e N: 752.122.862 m com azimute 28° 56' 24,05" e distância de 4.86 m até o vértice Pt311, definido pelas coordenadas E: 66.853.299 m e N: 752.123.287 m com azimute 29° 04' 41,98" e distância de 2.35 m até o vértice Pt312, definido pelas coordenadas E: 66.853.413 m e N: 752.123.492 m com azimute 30° 54' 15,78" e distância de 3.31 m até o vértice Pt313, definido pelas coordenadas E: 66.853.583 m e N: 752.123.776 m com azimute 35° 18' 10,09" e distância de 13.90 m até o vértice Pt314, definido pelas coordenadas E: 66.854.386 m e N: 752.124.910 m com azimute 33° 07' 29,41" e distância de 3.09 m até o vértice Pt315, definido pelas coordenadas E: 66.854.555 m e N: 752.125.169 m com azimute 32° 14' 49,75" e distância de 14.32 m até o vértice Pt316, definido pelas coordenadas E: 66.855.319 m e N: 752.126.380 m com azimute 27° 58' 46,11" e distância de 1.45 m até o vértice Pt317, definido pelas coordenadas E: 66.855.387 m e N: 752.126.508 m com azimute 26° 05' 54,54" e distância de 13.73 m até o vértice Pt318, definido pelas coordenadas E: 66.855.991 m e N: 752.127.741 m com azimute 26° 22' 31,19" e distância de 1.35 m até o vértice Pt319, definido pelas coordenadas E: 66.856.051 m e N: 752.127.862 m com azimute 23° 37' 23,90" e distância de 10.81 m até o vértice Pt320, definido pelas coordenadas E: 66.856.484 m e N: 752.128.852 m com azimute 27° 16' 24,62" e distância de 19.53 m até o vértice Pt321, definido pelas coordenadas E: 66.857.379 m e N: 752.130.588 m com azimute 28° 57' 01,10" e distância de 30.95 m até o vértice Pt322, definido pelas coordenadas E: 66.858.877 m e N: 752.133.296 m com azimute 29° 05' 12,52" e distância de 8.64 m até o vértice Pt323, definido pelas coordenadas E: 66.859.297 m e N: 752.134.051 m com azimute 26° 10' 14,95" e distância de 1.95 m até o vértice Pt324, definido pelas coordenadas E: 66.859.383 m e N: 752.134.226 m com azimute 26° 39' 21,76" e distância de 8.45 m até o vértice Pt325, definido pelas coordenadas E: 66.859.762 m e N: 752.134.981 m com azimute 26° 08' 54,71" e distância de 11.07 m até o vértice Pt326, definido pelas coordenadas E: 66.860.250 m e N: 752.135.975 m com azimute 15° 24' 03,91" e distância de 7.23 m até o vértice Pt327, definido pelas coordenadas E: 66.860.442 m e N: 752.136.672 m com azimute 5° 49' 34,83" e distância de 0.49 m até o vértice Pt328, definido pelas coordenadas E: 66.860.447 m e N: 752.136.721 m com azimute 3° 35' 34,53" e distância de 8.62 m até o vértice Pt329, definido pelas coordenadas E: 66.860.501 m e N: 752.137.581 m com azimute 344° 11' 13,16" e distância de 8.92 m até o vértice Pt330, definido pelas coordenadas E: 66.860.258 m e N: 752.138.439 m com azimute 331° 11' 57,52" e distância de 7.45 m até o vértice Pt331, definido pelas coordenadas E: 66.859.899 m e N: 752.139.092 m com azimute 333° 07' 48,67" e distância de 0.84 m até o vértice Pt332, definido pelas coordenadas E: 66.859.861 m e N: 752.139.167 m com azimute 334° 29' 41,89" e distância de 5.32 m até o vértice Pt333, definido pelas coordenadas E: 66.859.632 m e N: 752.139.647 m com azimute 351° 07' 20,31" e distância de 5.96 m até o vértice Pt334, definido pelas coordenadas E: 66.859.540 m e N: 752.140.236 m com azimute 18° 02' 31,68" e distância de 3.23 m até o vértice Pt335, definido pelas coordenadas E: 66.859.640 m e N: 752.140.543 m com azimute 32° 33' 49,61" e distância de 5.22 m até o vértice Pt336, definido pelas coordenadas E: 66.859.921 m e N: 752.140.983 m com azimute 37° 57' 24,04" e distância de 18.45 m até o vértice Pt337, definido pelas coordenadas E: 66.861.056 m e N: 752.142.438 m com azimute 37° 53' 31,41" e distância de 11.77 m até o vértice Pt338, definido pelas coordenadas E: 66.861.779 m e N: 752.143.367 m com azimute 35° 53' 26,46" e distância de 9.25 m até o vértice Pt339, definido pelas coordenadas E: 66.862.321 m e N: 752.144.116 m com azimute 36° 21' 50,89" e distância de 12.01 m até o vértice Pt340, definido pelas coordenadas E: 66.863.033 m e N: 752.145.083 m com azimute 35° 23' 25,83" e distância de 8.60 m até o vértice Pt341, definido pelas coordenadas E: 66.863.531 m e N: 752.145.784 m com azimute 36° 24' 31,59" e distância de 12.92 m até o vértice Pt342, definido pelas coordenadas E: 66.864.298 m e N: 752.146.824 m com azimute 31° 29' 32,77" e distância de 15.98 m

até o vértice **Pt343**, definido pelas coordenadas **E: 66.865.133 m** e **N: 752.148.187 m** com azimute **33° 59' 22,27"** e distância de **1.59 m** até o vértice **Pt344**, definido pelas coordenadas **E: 66.865.222 m** e **N: 752.148.319 m** com azimute **33° 50' 18,15"** e distância de **16.07 m** até o vértice **Pt345**, definido pelas coordenadas **E: 66.866.117 m** e **N: 752.149.654 m** com azimute **28° 26' 16,14"** e distância de **8.21 m** até o vértice **Pt346**, definido pelas coordenadas **E: 66.866.508 m** e **N: 752.150.376 m** com azimute **26° 43' 22,41"** e distância de **9.74 m** até o vértice **Pt347**, definido pelas coordenadas **E: 66.866.946 m** e **N: 752.151.246 m** com azimute **14° 49' 35,33"** e distância de **0.35 m** até o vértice **Pt348**, definido pelas coordenadas **E: 66.866.955 m** e **N: 752.151.280 m** com azimute **19° 12' 27,64"** e distância de **9.85 m** até o vértice **Pt349**, definido pelas coordenadas **E: 66.867.279 m** e **N: 752.152.210 m** com azimute **16° 35' 14,42"** e distância de **0.49 m** até o vértice **Pt350**, definido pelas coordenadas **E: 66.867.293 m** e **N: 752.152.257 m** com azimute **15° 16' 45,11"** e distância de **6.26 m** até o vértice **Pt351**, definido pelas coordenadas **E: 66.867.458 m** e **N: 752.152.861 m** com azimute **9° 35' 58,47"** e distância de **6.18 m** até o vértice **Pt352**, definido pelas coordenadas **E: 66.867.561 m** e **N: 752.153.470 m** com azimute **9° 26' 13,21"** e distância de **7.44 m** até o vértice **Pt353**, definido pelas coordenadas **E: 66.867.683 m** e **N: 752.154.204 m** com azimute **4° 58' 11,07"** e distância de **0.69 m** até o vértice **Pt354**, definido pelas coordenadas **E: 66.867.689 m** e **N: 752.154.273 m** com azimute **4° 51' 32,34"** e distância de **10.98 m** até o vértice **Pt355**, definido pelas coordenadas **E: 66.867.782 m** e **N: 752.155.367 m** com azimute **8° 15' 53,53"** e distância de **8.42 m** até o vértice **Pt356**, definido pelas coordenadas **E: 66.867.903 m** e **N: 752.156.200 m** com azimute **14° 22' 27,06"** e distância de **9.87 m** até o vértice **Pt357**, definido pelas coordenadas **E: 66.868.148 m** e **N: 752.157.156 m** com azimute **23° 49' 11,53"** e distância de **7.75 m** até o vértice **Pt358**, definido pelas coordenadas **E: 66.868.461 m** e **N: 752.157.865 m** com azimute **24° 00' 38,88"** e distância de **4.82 m** até o vértice **Pt359**, definido pelas coordenadas **E: 66.868.657 m** e **N: 752.158.305 m** com azimute **23° 47' 33,75"** e distância de **5.83 m** até o vértice **Pt360**, definido pelas coordenadas **E: 66.868.892 m** e **N: 752.158.838 m** com azimute **23° 16' 50,22"** e distância de **7.34 m** até o vértice **Pt361**, definido pelas coordenadas **E: 66.869.182 m** e **N: 752.159.512 m** com azimute **25° 51' 06,71"** e distância de **1.08 m** até o vértice **Pt362**, definido pelas coordenadas **E: 66.869.229 m** e **N: 752.159.609 m** com azimute **23° 22' 30,26"** e distância de **9.80 m** até o vértice **Pt363**, definido pelas coordenadas **E: 66.869.618 m** e **N: 752.160.509 m** com azimute **25° 54' 57,01"** e distância de **1.58 m** até o vértice **Pt364**, definido pelas coordenadas **E: 66.869.687 m** e **N: 752.160.651 m** com azimute **26° 33' 54,18"** e distância de **5.12 m** até o vértice **Pt365**, definido pelas coordenadas **E: 66.869.916 m** e **N: 752.161.109 m** com azimute **28° 23' 50,11"** e distância de **6.43 m** até o vértice **Pt366**, definido pelas coordenadas **E: 66.870.222 m** e **N: 752.161.675 m** com azimute **29° 02' 45,30"** e distância de **6.41 m** até o vértice **Pt367**, definido pelas coordenadas **E: 66.870.533 m** e **N: 752.162.235 m** com azimute **28° 43' 18,66"** e distância de **452 m** até o vértice **Pt368**, definido pelas coordenadas **E: 66.870.750 m** e **N: 752.162.631 m** com azimute **29° 23' 39,22"** e distância de **7.70 m** até o vértice **Pt369**, definido pelas coordenadas **E: 66.871.128 m** e **N: 752.163.302 m** com azimute **29° 27' 41,31"** e distância de **7.52 m** até o vértice **Pt370**, definido pelas coordenadas **E: 66.871.498 m** e **N: 752.163.957 m** com azimute **33° 06' 40,83"** e distância de **3.84 m** até o vértice **Pt371**, definido pelas coordenadas **E: 66.871.708 m** e **N: 752.164.279 m** com azimute **33° 29' 42,66"** e distância de **11.42 m** até o vértice **Pt372**, definido pelas coordenadas **E: 66.872.338 m** e **N: 752.165.231 m** com azimute **43° 31' 57,96"** e distância de **13.26 m** até o vértice **Pt373**, definido pelas coordenadas **E: 66.873.251 m** e **N: 752.166.192 m** com azimute **46° 04' 45,22"** e distância de **9.01 m** até o vértice **Pt374**, definido pelas coordenadas **E: 66.873.900 m** e **N: 752.166.817 m** com azimute **56° 07' 52,12"** e distância de **13.33 m** até o vértice **Pt375**, definido pelas coordenadas **E: 66.875.007 m** e **N: 752.167.560 m** com azimute **55° 02' 57,65"** e distância de **6.81 m** até o vértice **Pt376**, definido pelas coordenadas **E: 66.875.565 m** e **N: 752.167.950 m** com azimute **54° 09' 22,56"** e distância de **8.49 m** até o vértice **Pt377**, definido pelas coordenadas **E: 66.876.253 m** e **N: 752.168.447 m** com azimute **42° 58' 08,71"** e distância de


1.00 m até o vértice **Pt378**, definido pelas coordenadas **E: 66.876.321 m** e **N: 752.168.520 m** com azimute **44° 32' 12,13"** e distância de **5.25 m** até o vértice **Pt379**, definido pelas coordenadas **E: 66.876.689 m** e **N: 752.168.894 m** com azimute **29° 44' 41,57"** e distância de **1.13 m** até o vértice **Pt380**, definido pelas coordenadas **E: 66.876.745 m** e **N: 752.168.992 m** com azimute **31° 44' 20,91"** e distância de **4.56 m** até o vértice **Pt381**, definido pelas coordenadas **E: 66.876.985 m** e **N: 752.169.380 m** com azimute **19° 59' 43,82"** e distância de **3.95 m** até o vértice **Pt382**, definido pelas coordenadas **E: 66.877.120 m** e **N: 752.169.751 m** com azimute **3° 06' 03,70"** e distância de **4.44 m** até o vértice **Pt383**, definido pelas coordenadas **E: 66.877.144 m** e **N: 752.170.194 m** com azimute **1° 50' 02,28"** e distância de **4.06 m** até o vértice **Pt384**, definido pelas coordenadas **E: 66.877.157 m** e **N: 752.170.600 m** com azimute **351° 27' 24,02"** e distância de **4.51 m** até o vértice **Pt385**, definido pelas coordenadas **E: 66.877.090 m** e **N: 752.171.046 m** com azimute **344° 50' 01,36"** e distância de **2.83 m** até o vértice **Pt386**, definido pelas coordenadas **E: 66.877.016 m** e **N: 752.171.319 m** com azimute **344° 35' 51,91"** e distância de **4.78 m** até o vértice **Pt387**, definido pelas coordenadas **E: 66.876.889 m** e **N: 752.171.780 m** com azimute **331° 37' 51,43"** e distância de **0.57 m** até o vértice **Pt388**, definido pelas coordenadas **E: 66.876.862 m** e **N: 752.171.830 m** com azimute **339° 49' 40,73"** e distância de **8.03 m** até o vértice **Pt389**, definido pelas coordenadas **E: 66.876.585 m** e **N: 752.172.584 m** com azimute **334° 32' 37,54"** e distância de **6.93 m** até o vértice **Pt390**, definido pelas coordenadas **E: 66.876.287 m** e **N: 752.173.210 m** com azimute **333° 05' 19,52"** e distância de **5.92 m** até o vértice **Pt391**, definido pelas coordenadas **E: 66.876.019 m** e **N: 752.173.738 m** com azimute **328° 16' 43,81"** e distância de **3.63 m** até o vértice **Pt392**, definido pelas coordenadas **E: 66.875.828 m** e **N: 752.174.047 m** com azimute **330° 16' 23,48"** e distância de **7.87 m** até o vértice **Pt393**, definido pelas coordenadas **E: 66.875.438 m** e **N: 752.174.730 m** com azimute **339° 46' 55,36"** e distância de **12.30 m** até o vértice **Pt394**, definido pelas coordenadas **E: 66.875.013 m** e **N: 752.175.884 m** com azimute **350° 51' 00,64"** e distância de **8.74 m** até o vértice **Pt395**, definido pelas coordenadas **E: 66.874.874 m** e **N: 752.176.747 m** com azimute **353° 17' 13,67"** e distância de **11.04 m** até o vértice **Pt396**, definido pelas coordenadas **E: 66.874.745 m** e **N: 752.177.843 m** com azimute **356° 56' 39,86"** e distância de **2.81 m** até o vértice **Pt397**, definido pelas coordenadas **E: 66.874.730 m** e **N: 752.178.124 m** com azimute **354° 36' 34,91"** e distância de **10.86 m** até o vértice **Pt398**, definido pelas coordenadas **E: 66.874.628 m** e **N: 752.179.205 m** com azimute **355° 48' 32,73"** e distância de **1.163 m** até o vértice **Pt399**, definido pelas coordenadas **E: 66.874.543 m** e **N: 752.180.365 m** com azimute **355° 06' 19,43"** e distância de **18.17 m** até o vértice **Pt400**, definido pelas coordenadas **E: 66.874.388 m** e **N: 752.182.175 m** com azimute **358° 58' 25,45"** e distância de **9.49 m** até o vértice **Pt401**, definido pelas coordenadas **E: 66.874.371 m** e **N: 752.183.124 m** com azimute **358° 44' 47,85"** e distância de **15.54 m** até o vértice **Pt402**, definido pelas coordenadas **E: 66.874.337 m** e **N: 752.184.678 m** com azimute **357° 49' 27,73"** e distância de **8.17 m** até o vértice **Pt403**, definido pelas coordenadas **E: 66.874.306 m** e **N: 752.185.494 m** com azimute **358° 07' 15,54"** e distância de **8.23 m** até o vértice **Pt404**, definido pelas coordenadas **E: 66.874.279 m** e **N: 752.186.317 m** com azimute **355° 19' 16,53"** e distância de **3.92 m** até o vértice **Pt405**, definido pelas coordenadas **E: 66.874.247 m** e **N: 752.186.708 m** com azimute **354° 30' 59,07"** e distância de **10.05 m** até o vértice **Pt406**, definido pelas coordenadas **E: 66.874.151 m** e **N: 752.187.708 m** com azimute **349° 56' 17,08"** e distância de **7.38 m** até o vértice **Pt407**, definido pelas coordenadas **E: 66.874.022 m** e **N: 752.188.435 m** com azimute **350° 54' 11,86"** e distância de **10.56 m** até o vértice **Pt408**, definido pelas coordenadas **E: 66.873.855 m** e **N: 752.189.478 m** com azimute **346° 07' 54,11"** e distância de **4.96 m** até o vértice **Pt409**, definido pelas coordenadas **E: 66.873.736 m** e **N: 752.189.960 m** com azimute **347° 12' 02,33"** e distância de **10.34 m** até o vértice **Pt410**, definido pelas coordenadas **E: 66.873.507 m** e **N: 752.190.968 m** com azimute **344° 16' 15,77"** e distância de **2.55 m** até o vértice **Pt411**, definido pelas coordenadas **E: 66.873.438 m** e **N: 752.191.213 m** com azimute **339° 55' 42,51"** e distância de **1.66 m** até o vértice **Pt412**, definido pelas coordenadas **E:**

66.873.381 m e N: 752.191.369 m com azimute **342° 47' 40,95''** e distância de **19.30 m** até o vértice **Pt413**, definido pelas coordenadas **E: 66.872.810 m e N: 752.193.213 m** com azimute **335° 43' 59,56''** e distância de **1.34 m** até o vértice **Pt414**, definido pelas coordenadas **E: 66.872.755 m e N: 752.193.335 m** com azimute **338° 58' 20,86''** e distância de **4.12 m** até o vértice **Pt415**, definido pelas coordenadas **E: 66.872.607 m e N: 752.193.720 m** com azimute **338° 57' 44,96''** e distância de **7.66 m** até o vértice **Pt416**, definido pelas coordenadas **E: 66.872.332 m e N: 752.194.435 m** com azimute **334° 32' 46,92''** e distância de **5.07 m** até o vértice **Pt417**, definido pelas coordenadas **E: 66.872.114 m e N: 752.194.893 m** com azimute **334° 29' 06,91''** e distância de **13.42 m** até o vértice **Pt418**, definido pelas coordenadas **E: 66.871.536 m e N: 752.196.104 m** com azimute **335° 06' 20,17''** e distância de **5.37 m** até o vértice **Pt419**, definido pelas coordenadas **E: 66.871.310 m e N: 752.196.591 m** com azimute **334° 39' 22,12''** e distância de **11.75 m** até o vértice **Pt420**, definido pelas coordenadas **E: 66.870.807 m e N: 752.197.653 m** com azimute **342° 07' 16,69''** e distância de **11.07 m** até o vértice **Pt421**, definido pelas coordenadas **E: 66.870.467 m e N: 752.198.707 m** com azimute **353° 42' 33,59''** e distância de **8.94 m** até o vértice **Pt422**, definido pelas coordenadas **E: 66.870.369 m e N: 752.199.596 m** com azimute **7° 25' 29,62''** e distância de **7.58 m** até o vértice **Pt423**, definido pelas coordenadas **E: 66.870.467 m e N: 752.200.348 m** com azimute **34° 56' 35,30''** e distância de **6.72 m** até o vértice **Pt424**, definido pelas coordenadas **E: 66.870.852 m e N: 752.200.899 m** com azimute **58° 06' 56,42''** e distância de **5.02 m** até o vértice **Pt425**, definido pelas coordenadas **E: 66.871.278 m e N: 752.201.164 m** com azimute **84° 42' 41,02''** e distância de **7.16 m** até o vértice **Pt426**, definido pelas coordenadas **E: 66.871.991 m e N: 752.201.230 m** com azimute **97° 58' 15,94''** e distância de **7.64 m** até o vértice **Pt427**, definido pelas coordenadas **E: 66.872.748 m e N: 752.201.124 m** com azimute **107° 36' 45,28''** e distância de **12.56 m** até o vértice **Pt428**, definido pelas coordenadas **E: 66.873.945 m e N: 752.200.744 m** com azimute **101° 19' 20,37''** e distância de **9.07 m** até o vértice **Pt429**, definido pelas coordenadas **E: 66.874.834 m e N: 752.200.566 m** com azimute **93° 43' 58,05''** e distância de **8.91 m** até o vértice **Pt430**, definido pelas coordenadas **E: 66.875.723 m e N: 752.200.508 m** com azimute **83° 25' 05,00''** e distância de **209 m** até o vértice **Pt431**, definido pelas coordenadas **E: 66.875.931 m e N: 752.200.532 m** com azimute **83° 06' 39,73''** e distância de **5.42 m** até o vértice **Pt432**, definido pelas coordenadas **E: 66.876.469 m e N: 752.200.597 m** com azimute **79° 10' 30,21''** e distância de **8.57 m** até o vértice **Pt433**, definido pelas coordenadas **E: 66.877.311 m e N: 752.200.758 m** com azimute **76° 53' 37,08''** e distância de **2.69 m** até o vértice **Pt434**, definido pelas coordenadas **E: 66.877.573 m e N: 752.200.819 m** com azimute **75° 12' 24,47''** e distância de **5.87 m** até o vértice **Pt435**, definido pelas coordenadas **E: 66.878.141 m e N: 752.200.969 m** com azimute **70° 06' 07,67''** e distância de **6.32 m** até o vértice **Pt436**, definido pelas coordenadas **E: 66.878.735 m e N: 752.201.184 m** com azimute **64° 09' 20,20''** e distância de **7.82 m** até o vértice **Pt437**, definido pelas coordenadas **E: 66.879.439 m e N: 752.201.525 m** com azimute **86° 16' 44,68''** e distância de **35.60 m** até o vértice **Pt438**, definido pelas coordenadas **E: 66.882.991 m e N: 752.201.756 m** com azimute **109° 09' 57,76''** e distância de **56.26 m** até o vértice **Pt439**, definido pelas coordenadas **E: 66.888.305 m e N: 752.199.909 m** com azimute **126° 55' 04,79''** e distância de **45.27 m** até o vértice **Pt440**, definido pelas coordenadas **E: 66.891.924 m e N: 752.197.190 m** com azimute **97° 57' 14,78''** e distância de **28.54 m** até o vértice **Pt441**, definido pelas coordenadas **E: 66.894.751 m e N: 752.196.795 m** com azimute **80° 48' 08,23''** e distância de **35.60 m** até o vértice **Pt442**, definido pelas coordenadas **E: 66.898.265 m e N: 752.197.364 m** com azimute **78° 16' 24,16''** e distância de **42.07 m** até o vértice **Pt443**, definido pelas coordenadas **E: 66.902.384 m e N: 752.198.219 m** com azimute **75° 58' 26,68''** e distância de **80.79 m** até o vértice **Pt444**, definido pelas coordenadas **E: 66.910.222 m e N: 752.200.177 m** com azimute **75° 44' 21,96''** e distância de **64.43 m** até o vértice **Pt445**, definido pelas coordenadas **E: 66.916.466 m e N: 752.201.764 m** com azimute **74° 30' 23,09''** e distância de **56.26 m** até o vértice **Pt446**, definido pelas coordenadas **E: 66.921.888 m e N: 752.203.267 m** com azimute **33° 57' 15,94''** e

distância de **328.81 m** até o vértice **Pt447**, definido pelas coordenadas **E: 66.940.253 m** e **N: 752.230.541 m** com azimute **67° 12' 07,93"** e distância de **24.03 m** até o vértice **Pt448**, definido pelas coordenadas **E: 66.942.468 m** e **N: 752.231.472 m** com azimute **59° 36' 18,56"** e distância de **39.04 m** até o vértice **Pt449**, definido pelas coordenadas **E: 66.945.835 m** e **N: 752.233.447 m** com azimute **46° 08' 53,24"** e distância de **37.76 m** até o vértice **Pt450**, definido pelas coordenadas **E: 66.948.558 m** e **N: 752.236.063 m** com azimute **51° 10' 06,12"** e distância de **54.16 m** até o vértice **Pt451**, definido pelas coordenadas **E: 66.952.777 m** e **N: 752.239.459 m** com azimute **72° 13' 21,14"** e distância de **434.04 m** até o vértice **Pt0**, definido pelas coordenadas **E: 66.994.108 m** e **N: 752.252.711 m** com azimute **72° 37' 03,70"** e distância de **227.22 m** até o vértice **Pt1**, encerrando este perímetro.

Todas as coordenadas aqui descritas estão georreferenciadas ao Sistema Geodésico Brasileiro e encontram-se representadas no Sistema UTM, referenciadas ao Meridiano Central 51 WGr, fuso 23S, tendo como Datum o SIRGAS2000. Todos os azimutes e distâncias, área e perímetro foram calculados no plano de projeção UTM.

BAIRRO RECANTO



BAIRROS DO MUNICÍPIO
DE
PATY DO ALFERES - RJ



BAIRRO: RECANTO

Legenda

- Limite Municipal de Paty do Alferes
- Municípios Vizinhos
- Perímetro do Bairro Recanto

Datum SIRGAS 2000
Projeção UTM - FUSO 23S
Base cartográfica: IBGE (2022)
Elaboração: Thiago Roberto Rivelto da Silva
Elaborado em 2023



MEMORIAL DESCRITIVO RECANTO

Inicia-se a descrição deste perímetro no vértice **Pt1**, definido pelas coordenadas **E: 66.123.744 m** e **N: 751.894.804 m** com azimute **90° 14' 20,26"** e distância de **62.34 m** até o vértice **Pt2**, definido pelas coordenadas **E: 66.129.978 m** e **N: 751.894.778 m** com azimute **180° 54' 10,84"** e distância de **11.42 m** até o vértice **Pt3**, definido pelas coordenadas **E: 66.129.960 m** e **N: 751.893.636 m** com azimute **117° 00' 34,56"** e distância de **9.80 m** até o vértice **Pt4**, definido pelas coordenadas **E: 66.130.833 m** e **N: 751.893.191 m** com azimute **116° 45' 02,97"** e distância de **16.55 m** até o vértice **Pt5**, definido pelas coordenadas **E: 66.132.311 m** e **N: 751.892.446 m** com azimute **116° 24' 32,16"** e distância de **11.49 m** até o vértice **Pt6**, definido pelas coordenadas **E: 66.133.340 m** e **N: 751.891.935 m** com azimute **114° 17' 44,79"** e distância de **3.84 m** até o vértice **Pt7**, definido pelas coordenadas **E: 66.133.690 m** e **N: 751.891.777 m** com azimute **113° 47' 14,57"** e distância de **9.97 m** até o vértice **Pt8**, definido pelas coordenadas **E: 66.134.602 m** e **N: 751.891.375 m** com azimute **111° 46' 20,22"** e distância de **14.61 m** até o vértice **Pt9**, definido pelas coordenadas **E: 66.135.959 m** e **N: 751.890.833 m** com azimute **108° 35' 34,04"** e distância de **5.74 m** até o vértice **Pt10**, definido pelas coordenadas **E: 66.136.503 m** e **N: 751.890.650 m** com azimute **108° 27' 52,86"** e distância de **12.19 m** até o vértice **Pt11**, definido pelas coordenadas **E: 66.137.659 m** e **N: 751.890.264 m** com azimute **89° 29' 37,54"** e distância de **19.24 m** até o vértice **Pt12**, definido pelas coordenadas **E: 66.139.583 m** e **N: 751.890.281 m** com azimute **89° 15' 47,88"** e distância de **20.22 m** até o vértice **Pt13**, definido pelas coordenadas **E: 66.141.605 m** e **N: 751.890.307 m** com azimute **89° 52' 34,98"** e distância de **18.54 m** até o vértice **Pt14**, definido pelas coordenadas **E: 66.143.459 m** e **N: 751.890.311 m** com azimute **90° 04' 30,45"** e distância de **22.88 m** até o vértice **Pt15**, definido pelas coordenadas **E: 66.145.747 m** e **N: 751.890.308 m** com azimute **89° 54' 07,26"** e distância de **23.39 m** até o vértice **Pt16**, definido pelas coordenadas **E: 66.148.086 m** e **N: 751.890.312 m** com azimute **88° 50' 00,21"** e distância de **23.08 m** até o vértice **Pt17**, definido pelas coordenadas **E: 66.150.394 m** e **N: 751.890.359 m** com azimute **88° 47' 19,33"** e distância de **16.08 m** até o vértice **Pt18**, definido pelas coordenadas **E: 66.152.002 m** e **N: 751.890.393 m** com azimute **88° 31' 31,20"** e distância de **22.54 m** até o vértice **Pt19**, definido pelas coordenadas **E: 66.154.255 m** e **N: 751.890.451 m** com azimute **89° 49' 17,43"** e distância de **19.26 m** até o vértice **Pt20**, definido pelas coordenadas **E: 66.156.181 m** e **N: 751.890.457 m** com azimute **96° 24' 00,79"** e distância de **12.65 m** até o vértice **Pt21**, definido pelas coordenadas **E: 66.157.438 m** e **N: 751.890.316 m** com azimute **101° 20' 28,43"** e distância de **17.95 m** até o vértice **Pt22**, definido pelas coordenadas **E: 66.159.198 m** e **N: 751.889.963 m** com azimute **110° 05' 08,08"** e distância de **17.68 m** até o vértice **Pt23**, definido pelas coordenadas **E: 66.160.858 m** e **N: 751.889.356 m** com azimute **117° 00' 24,42"** e distância de **25.52 m** até o vértice **Pt24**, definido pelas coordenadas **E: 66.163.132 m** e **N: 751.888.197 m** com azimute **123° 49' 14,81"** e distância de **14.59 m** até o vértice **Pt25**, definido pelas coordenadas **E: 66.164.344 m** e **N: 751.887.385 m** com azimute **123° 36' 01,20"** e distância de **14.17 m** até o vértice **Pt26**, definido pelas coordenadas **E: 66.165.524 m** e **N: 751.886.601 m** com azimute **123° 59' 04,72"** e distância de **28.05 m** até o vértice **Pt27**, definido pelas coordenadas **E: 66.167.850 m** e **N: 751.885.033 m** com azimute **124° 55' 59,55"** e distância de **29.53 m** até o vértice **Pt28**, definido pelas coordenadas **E: 66.170.271 m** e **N: 751.883.342 m** com azimute **124° 50' 23,56"** e distância de **17.28 m** até o vértice **Pt29**, definido pelas coordenadas **E: 66.171.689 m** e **N: 751.882.355 m** com azimute **128° 55' 16,61"** e distância de **10.95 m** até o vértice **Pt30**, definido pelas coordenadas **E: 66.172.541 m** e **N: 751.881.667 m** com azimute **128° 40' 58,62"** e distância de **23.20 m** até o vértice **Pt31**, definido pelas coordenadas **E: 66.174.352 m** e **N: 751.880.217 m** com azimute **129° 10' 58,37"** e distância de **24.98 m** até o vértice **Pt32**, definido pelas coordenadas **E: 66.176.288 m** e **N: 751.878.639 m** com azimute **131° 57' 00,31"** e distância de **21.80 m** até o vértice **Pt33**, definido pelas coordenadas **E: 66.177.909**

m e N: 751.877.182 m com azimute **138° 38' 05,77"** e distância de **25.88 m** até o vértice **Pt34**, definido pelas coordenadas **E: 66.179.619 m** e **N: 751.875.240 m** com azimute **151° 11' 27,90"** e distância de **13.36 m** até o vértice **Pt35**, definido pelas coordenadas **E: 66.180.263 m** e **N: 751.874.069 m** com azimute **151° 23' 22,35"** e distância de **2.26 m** até o vértice **Pt36**, definido pelas coordenadas **E: 66.180.371 m** e **N: 751.873.871 m** com azimute **154° 47' 55,95"** e distância de **3.01 m** até o vértice **Pt37**, definido pelas coordenadas **E: 66.180.499 m** e **N: 751.873.599 m** com azimute **154° 34' 19,27"** e distância de **15.32 m** até o vértice **Pt38**, definido pelas coordenadas **E: 66.181.157 m** e **N: 751.872.215 m** com azimute **174° 55' 13,41"** e distância de **0.45 m** até o vértice **Pt39**, definido pelas coordenadas **E: 66.181.161 m** e **N: 751.872.170 m** com azimute **162° 40' 36,33"** e distância de **17.77 m** até o vértice **Pt40**, definido pelas coordenadas **E: 66.181.690 m** e **N: 751.870.474 m** com azimute **162° 32' 38,70"** e distância de **10.73 m** até o vértice **Pt41**, definido pelas coordenadas **E: 66.182.012 m** e **N: 751.869.450 m** com azimute **167° 56' 07,71"** e distância de **11.91 m** até o vértice **Pt42**, definido pelas coordenadas **E: 66.182.261 m** e **N: 751.868.285 m** com azimute **167° 35' 14,47"** e distância de **14.98 m** até o vértice **Pt43**, definido pelas coordenadas **E: 66.182.583 m** e **N: 751.866.822 m** com azimute **167° 47' 09,35"** e distância de **24.48 m** até o vértice **Pt44**, definido pelas coordenadas **E: 66.183.101 m** e **N: 751.864.429 m** com azimute **176° 41' 19,58"** e distância de **16.45 m** até o vértice **Pt45**, definido pelas coordenadas **E: 66.183.196 m** e **N: 751.862.787 m** com azimute **115° 39' 33,11"** e distância de **76.09 m** até o vértice **Pt46**, definido pelas coordenadas **E: 66.190.055 m** e **N: 751.859.492 m** com azimute **134° 22' 05,55"** e distância de **12.18 m** até o vértice **Pt47**, definido pelas coordenadas **E: 66.190.926 m** e **N: 751.858.640 m** com azimute **122° 53' 05,13"** e distância de **1.38 m** até o vértice **Pt48**, definido pelas coordenadas **E: 66.191.042 m** e **N: 751.858.565 m** com azimute **184° 29' 35,00"** e distância de **17.23 m** até o vértice **Pt49**, definido pelas coordenadas **E: 66.190.907 m** e **N: 751.856.847 m** com azimute **184° 08' 43,56"** e distância de **20.47 m** até o vértice **Pt50**, definido pelas coordenadas **E: 66.190.759 m** e **N: 751.854.805 m** com azimute **215° 00' 48,73"** e distância de **13.09 m** até o vértice **Pt51**, definido pelas coordenadas **E: 66.190.008 m** e **N: 751.853.733 m** com azimute **190° 03' 23,36"** e distância de **13.00 m** até o vértice **Pt52**, definido pelas coordenadas **E: 66.189.781 m** e **N: 751.852.453 m** com azimute **175° 30' 58,96"** e distância de **11.38 m** até o vértice **Pt53**, definido pelas coordenadas **E: 66.189.870 m** e **N: 751.851.318 m** com azimute **157° 14' 03,89"** e distância de **8.17 m** até o vértice **Pt54**, definido pelas coordenadas **E: 66.190.186 m** e **N: 751.850.565 m** com azimute **123° 27' 58,79"** e distância de **8.52 m** até o vértice **Pt55**, definido pelas coordenadas **E: 66.190.897 m** e **N: 751.850.095 m** com azimute **73° 32' 16,75"** e distância de **6.25 m** até o vértice **Pt56**, definido pelas coordenadas **E: 66.191.496 m** e **N: 751.850.272 m** com azimute **55° 40' 25,47"** e distância de **8.74 m** até o vértice **Pt57**, definido pelas coordenadas **E: 66.192.218 m** e **N: 751.850.765 m** com azimute **82° 53' 44,39"** e distância de **6.87 m** até o vértice **Pt58**, definido pelas coordenadas **E: 66.192.900 m** e **N: 751.850.850 m** com azimute **107° 28' 56,55"** e distância de **6.66 m** até o vértice **Pt59**, definido pelas coordenadas **E: 66.193.535 m** e **N: 751.850.650 m** com azimute **118° 48' 38,86"** e distância de **6.62 m** até o vértice **Pt60**, definido pelas coordenadas **E: 66.194.115 m** e **N: 751.850.331 m** com azimute **112° 27' 13,00"** e distância de **6.36 m** até o vértice **Pt61**, definido pelas coordenadas **E: 66.194.703 m** e **N: 751.850.088 m** com azimute **119° 27' 39,42"** e distância de **7.26 m** até o vértice **Pt62**, definido pelas coordenadas **E: 66.195.335 m** e **N: 751.849.731 m** com azimute **130° 16' 35,39"** e distância de **17.60 m** até o vértice **Pt63**, definido pelas coordenadas **E: 66.196.678 m** e **N: 751.848.593 m** com azimute **130° 03' 38,82"** e distância de **4.60 m** até o vértice **Pt64**, definido pelas coordenadas **E: 66.197.030 m** e **N: 751.848.297 m** com azimute **255° 54' 10,47"** e distância de **36.54 m** até o vértice **Pt65**, definido pelas coordenadas **E: 66.193.486 m** e **N: 751.847.407 m** com azimute **254° 36' 23,24"** e distância de **15.97 m** até o vértice **Pt66**, definido pelas coordenadas **E: 66.191.946 m** e **N: 751.846.983 m** com azimute **253° 26' 10,96"** e distância de **22.66 m** até o vértice **Pt67**, definido pelas coordenadas **E: 66.189.774 m** e **N: 751.846.337 m** com azimute **249° 15' 54,63"** e distância de **9.38 m** até o vértice **Pt68**,

definido pelas coordenadas **E: 66.188.897 m** e **N: 751.846.005 m** com azimute **242° 29' 38,88"** e distância de **10.35 m** até o vértice **Pt69**, definido pelas coordenadas **E: 66.187.979 m** e **N: 751.845.527 m** com azimute **237° 47' 21,97"** e distância de **13.32 m** até o vértice **Pt70**, definido pelas coordenadas **E: 66.186.852 m** e **N: 751.844.817 m** com azimute **237° 31' 23,84"** e distância de **39.82 m** até o vértice **Pt71**, definido pelas coordenadas **E: 66.183.493 m** e **N: 751.842.679 m** com azimute **239° 18' 23,42"** e distância de **12.36 m** até o vértice **Pt72**, definido pelas coordenadas **E: 66.182.430 m** e **N: 751.842.048 m** com azimute **236° 40' 31,75"** e distância de **14.78 m** até o vértice **Pt73**, definido pelas coordenadas **E: 66.181.195 m** e **N: 751.841.236 m** com azimute **236° 57' 53,84"** e distância de **15.04 m** até o vértice **Pt74**, definido pelas coordenadas **E: 66.179.934 m** e **N: 751.840.416 m** com azimute **233° 57' 17,99"** e distância de **11.95 m** até o vértice **Pt75**, definido pelas coordenadas **E: 66.178.968 m** e **N: 751.839.713 m** com azimute **233° 43' 46,98"** e distância de **28.09 m** até o vértice **Pt76**, definido pelas coordenadas **E: 66.176.703 m** e **N: 751.838.051 m** com azimute **231° 38' 23,08"** e distância de **23.30 m** até o vértice **Pt77**, definido pelas coordenadas **E: 66.174.876 m** e **N: 751.836.605 m** com azimute **233° 27' 16,65"** e distância de **13.42 m** até o vértice **Pt78**, definido pelas coordenadas **E: 66.173.798 m** e **N: 751.835.806 m** com azimute **238° 13' 43,86"** e distância de **11.93 m** até o vértice **Pt79**, definido pelas coordenadas **E: 66.172.784 m** e **N: 751.835.178 m** com azimute **242° 52' 10,37"** e distância de **9.52 m** até o vértice **Pt80**, definido pelas coordenadas **E: 66.171.937 m** e **N: 751.834.744 m** com azimute **246° 30' 05,16"** e distância de **3.01 m** até o vértice **Pt81**, definido pelas coordenadas **E: 66.171.661 m** e **N: 751.834.624 m** com azimute **247° 30' 60,00"** e distância de **9.36 m** até o vértice **Pt82**, definido pelas coordenadas **E: 66.170.796 m** e **N: 751.834.266 m** com azimute **253° 34' 05,29"** e distância de **13.75 m** até o vértice **Pt83**, definido pelas coordenadas **E: 66.169.477 m** e **N: 751.833.877 m** com azimute **259° 15' 58,83"** e distância de **7.41 m** até o vértice **Pt84**, definido pelas coordenadas **E: 66.168.749 m** e **N: 751.833.739 m** com azimute **259° 42' 31,38"** e distância de **15.11 m** até o vértice **Pt85**, definido pelas coordenadas **E: 66.167.262 m** e **N: 751.833.469 m** com azimute **257° 30' 56,44"** e distância de **6.99 m** até o vértice **Pt86**, definido pelas coordenadas **E: 66.166.580 m** e **N: 751.833.318 m** com azimute **258° 30' 11,05"** e distância de **25.84 m** até o vértice **Pt87**, definido pelas coordenadas **E: 66.164.048 m** e **N: 751.832.803 m** com azimute **259° 40' 33,67"** e distância de **26.78 m** até o vértice **Pt88**, definido pelas coordenadas **E: 66.161.413 m** e **N: 751.832.323 m** com azimute **253° 19' 05,95"** e distância de **40.62 m** até o vértice **Pt89**, definido pelas coordenadas **E: 66.157.522 m** e **N: 751.831.157 m** com azimute **258° 20' 26,55"** e distância de **10.94 m** até o vértice **Pt90**, definido pelas coordenadas **E: 66.156.451 m** e **N: 751.830.936 m** com azimute **257° 55' 50,71"** e distância de **7.84 m** até o vértice **Pt91**, definido pelas coordenadas **E: 66.155.684 m** e **N: 751.830.772 m** com azimute **262° 49' 35,23"** e distância de **10.25 m** até o vértice **Pt92**, definido pelas coordenadas **E: 66.154.667 m** e **N: 751.830.644 m** com azimute **350° 59' 32,85"** e distância de **214.99 m** até o vértice **Pt93**, definido pelas coordenadas **E: 66.151.301 m** e **N: 751.851.878 m** com azimute **342° 38' 56,03"** e distância de **11.70 m** até o vértice **Pt94**, definido pelas coordenadas **E: 66.150.952 m** e **N: 751.852.995 m** com azimute **331° 25' 38,73"** e distância de **13.28 m** até o vértice **Pt95**, definido pelas coordenadas **E: 66.150.317 m** e **N: 751.854.161 m** com azimute **312° 09' 45,32"** e distância de **12.14 m** até o vértice **Pt96**, definido pelas coordenadas **E: 66.149.417 m** e **N: 751.854.976 m** com azimute **301° 27' 57,80"** e distância de **30.52 m** até o vértice **Pt97**, definido pelas coordenadas **E: 66.146.814 m** e **N: 751.856.569 m** com azimute **298° 08' 44,81"** e distância de **98.41 m** até o vértice **Pt98**, definido pelas coordenadas **E: 66.138.137 m** e **N: 751.861.211 m** com azimute **298° 04' 48,47"** e distância de **66.13 m** até o vértice **Pt99**, definido pelas coordenadas **E: 66.132.302 m** e **N: 751.864.324 m** com azimute **273° 22' 03,54"** e distância de **28.26 m** até o vértice **Pt100**, definido pelas coordenadas **E: 66.129.481 m** e **N: 751.864.490 m** com azimute **263° 41' 56,44"** e distância de **22.60 m** até o vértice **Pt101**, definido pelas coordenadas **E: 66.127.235 m** e **N: 751.864.242 m** com azimute **249° 16' 16,64"** e distância de **27.58 m** até o vértice **Pt102**, definido pelas coordenadas **E: 66.124.656 m** e **N:**

751.863.266 m com azimute **243° 14' 56,13"** e distância de **27.55 m** até o vértice **Pt103**, definido pelas coordenadas **E: 66.122.196 m** e **N: 751.862.026 m** com azimute **237° 42' 44,62"** e distância de **44.76 m** até o vértice **Pt104**, definido pelas coordenadas **E: 66.118.412 m** e **N: 751.859.635 m** com azimute **235° 24' 02,57"** e distância de **46.49 m** até o vértice **Pt105**, definido pelas coordenadas **E: 66.114.585 m** e **N: 751.856.995 m** com azimute **231° 13' 48,70"** e distância de **26.84 m** até o vértice **Pt106**, definido pelas coordenadas **E: 66.112.492 m** e **N: 751.855.314 m** com azimute **4° 05' 35,83"** e distância de **10.65 m** até o vértice **Pt107**, definido pelas coordenadas **E: 66.112.568 m** e **N: 751.856.376 m** com azimute **3° 44' 15,04"** e distância de **24.39 m** até o vértice **Pt108**, definido pelas coordenadas **E: 66.112.727 m** e **N: 751.858.810 m** com azimute **358° 58' 23,20"** e distância de **10.60 m** até o vértice **Pt109**, definido pelas coordenadas **E: 66.112.708 m** e **N: 751.859.870 m** com azimute **1° 32' 50,14"** e distância de **86.29 m** até o vértice **Pt110**, definido pelas coordenadas **E: 66.112.941 m** e **N: 751.868.496 m** com azimute **359° 07' 01,19"** e distância de **22.06 m** até o vértice **Pt111**, definido pelas coordenadas **E: 66.112.907 m** e **N: 751.870.702 m** com azimute **1° 16' 43,97"** e distância de **30.47 m** até o vértice **Pt112**, definido pelas coordenadas **E: 66.112.975 m** e **N: 751.873.748 m** com azimute **2° 35' 46,50"** e distância de **24.73 m** até o vértice **Pt113**, definido pelas coordenadas **E: 66.113.087 m** e **N: 751.876.218 m** com azimute **359° 08' 50,37"** e distância de **14.11 m** até o vértice **Pt114**, definido pelas coordenadas **E: 66.113.066 m** e **N: 751.877.629 m** com azimute **359° 02' 05,52"** e distância de **14.84 m** até o vértice **Pt115**, definido pelas coordenadas **E: 66.113.041 m** e **N: 751.879.113 m** com azimute **27° 56' 04,06"** e distância de **40.05 m** até o vértice **Pt116**, definido pelas coordenadas **E: 66.114.917 m** e **N: 751.882.651 m** com azimute **26° 26' 40,72"** e distância de **27.66 m** até o vértice **Pt117**, definido pelas coordenadas **E: 66.116.149 m** e **N: 751.885.128 m** com azimute **30° 39' 13,04"** e distância de **12.36 m** até o vértice **Pt118**, definido pelas coordenadas **E: 66.116.779 m** e **N: 751.886.191 m** com azimute **28° 35' 41,78"** e distância de **8.84 m** até o vértice **Pt119**, definido pelas coordenadas **E: 66.117.202 m** e **N: 751.886.967 m** com azimute **26° 56' 57,83"** e distância de **9.33 m** até o vértice **Pt120**, definido pelas coordenadas **E: 66.117.625 m** e **N: 751.887.799 m** com azimute **29° 07' 17,74"** e distância de **5.82 m** até o vértice **Pt121**, definido pelas coordenadas **E: 66.117.908 m** e **N: 751.888.307 m** com azimute **27° 16' 59,96"** e distância de **6.06 m** até o vértice **Pt122**, definido pelas coordenadas **E: 66.118.186 m** e **N: 751.888.846 m** com azimute **27° 42' 38,93"** e distância de **10.06 m** até o vértice **Pt123**, definido pelas coordenadas **E: 66.118.654 m** e **N: 751.889.737 m** com azimute **28° 57' 27,48"** e distância de **8.03 m** até o vértice **Pt124**, definido pelas coordenadas **E: 66.119.043 m** e **N: 751.890.440 m** com azimute **29° 56' 17,00"** e distância de **9.20 m** até o vértice **Pt125**, definido pelas coordenadas **E: 66.119.502 m** e **N: 751.891.237 m** com azimute **30° 40' 49,05"** e distância de **5.55 m** até o vértice **Pt126**, definido pelas coordenadas **E: 66.119.785 m** e **N: 751.891.714 m** com azimute **34° 48' 17,74"** e distância de **6.27 m** até o vértice **Pt127**, definido pelas coordenadas **E: 66.120.143 m** e **N: 751.892.229 m** com azimute **40° 35' 30,89"** e distância de **6.62 m** até o vértice **Pt128**, definido pelas coordenadas **E: 66.120.574 m** e **N: 751.892.732 m** com azimute **46° 25' 25,57"** e distância de **13.38 m** até o vértice **Pt129**, definido pelas coordenadas **E: 66.121.543 m** e **N: 751.893.654 m** com azimute **55° 37' 58,47"** e distância de **1.88 m** até o vértice **Pt130**, definido pelas coordenadas **E: 66.121.698 m** e **N: 751.893.760 m** com azimute **54° 13' 19,78"** e distância de **3.88 m** até o vértice **Pt131**, definido pelas coordenadas **E: 66.122.013 m** e **N: 751.893.987 m** com azimute **55° 30' 18,23"** e distância de **4.34 m** até o vértice **Pt132**, definido pelas coordenadas **E: 66.122.371 m** e **N: 751.894.233 m** com azimute **58° 35' 54,12"** e distância de **2.92 m** até o vértice **Pt133**, definido pelas coordenadas **E: 66.122.620 m** e **N: 751.894.385 m** com azimute **63° 06' 04,87"** e distância de **3.07 m** até o vértice **Pt134**, definido pelas coordenadas **E: 66.122.894 m** e **N: 751.894.524 m** com azimute **63° 06' 22,10"** e distância de **3.12 m** até o vértice **Pt135**, definido pelas coordenadas **E: 66.123.172 m** e **N: 751.894.665 m** com azimute **73° 19' 43,93"** e distância de **1.95 m** até o vértice **Pt0**, definido pelas coordenadas **E: 66.123.359 m** e

N: 751.894.721 m com azimute **77° 50' 02,83''** e distância de **3.94 m** até o vértice **Pt1**, encerrando este perímetro.

Todas as coordenadas aqui descritas estão georreferenciadas ao Sistema Geodésico Brasileiro e encontram-se representadas no Sistema UTM, referenciadas ao Meridiano Central 51 WGr, fuso 23S, tendo como Datum o SIRGAS2000. Todos os azimutes e distâncias, área e perímetro foram calculados no plano de projeção UTM.

BAIRRO RECANTO DOS EUCALIPTOS






BAIRROS DO MUNICÍPIO
DE
PATY DO ALFERES - RJ



BAIRRO: RECANTO
DOS EUCALIPTOS

Legenda

-  Limite Municipal de Paty do Alferes
-  Municípios Vizinhos
-  Perímetro do Bairro Recanto dos Eucaliptos

Datum SIRGAS 2000
Projeção UTM - FUSO 23S
Base cartográfica: IBGE (2022)
Elaboração: Thiago Roberto Rivello da Silva
Elaborado em 2023

**DataPaty**
Município em Dados

MEMORIAL DESCRITIVO RECANTO DOS EUCALIPTOS

Inicia-se a descrição deste perímetro no vértice **Pt1**, definido pelas coordenadas **E: 66.243.897 m** e **N: 752.083.336 m** com azimute **90° 13' 10"** e distância de **67.91 m** até o vértice **Pt2**, definido pelas coordenadas **E: 66.250.688 m** e **N: 752.083.310 m** com azimute **196° 49' 22"** e distância de **20.46 m** até o vértice **Pt3**, definido pelas coordenadas **E: 66.250.096 m** e **N: 752.081.352 m** com azimute **200° 44' 18"** e distância de **21.72 m** até o vértice **Pt4**, definido pelas coordenadas **E: 66.249.327 m** e **N: 752.079.321 m** com azimute **200° 26' 49"** e distância de **17.83 m** até o vértice **Pt5**, definido pelas coordenadas **E: 66.248.704 m** e **N: 752.077.650 m** com azimute **199° 41' 10"** e distância de **17.96 m** até o vértice **Pt6**, definido pelas coordenadas **E: 66.248.099 m** e **N: 752.075.959 m** com azimute **196° 55' 50"** e distância de **15.66 m** até o vértice **Pt7**, definido pelas coordenadas **E: 66.247.643 m** e **N: 752.074.461 m** com azimute **194° 34' 27"** e distância de **6.20 m** até o vértice **Pt8**, definido pelas coordenadas **E: 66.247.487 m** e **N: 752.073.861 m** com azimute **193° 55' 45"** e distância de **11.67 m** até o vértice **Pt9**, definido pelas coordenadas **E: 66.247.206 m** e **N: 752.072.728 m** com azimute **189° 38' 25"** e distância de **12.18 m** até o vértice **Pt10**, definido pelas coordenadas **E: 66.247.002 m** e **N: 752.071.527 m** com azimute **189° 46' 57"** e distância de **6.18 m** até o vértice **Pt11**, definido pelas coordenadas **E: 66.246.897 m** e **N: 752.070.918 m** com azimute **187° 31' 59"** e distância de **16.02 m** até o vértice **Pt12**, definido pelas coordenadas **E: 66.246.687 m** e **N: 752.069.330 m** com azimute **185° 00' 36"** e distância de **3.09 m** até o vértice **Pt13**, definido pelas coordenadas **E: 66.246.660 m** e **N: 752.069.022 m** com azimute **184° 02' 29"** e distância de **7.38 m** até o vértice **Pt14**, definido pelas coordenadas **E: 66.246.608 m** e **N: 752.068.286 m** com azimute **184° 34' 38"** e distância de **6.89 m** até o vértice **Pt15**, definido pelas coordenadas **E: 66.246.553 m** e **N: 752.067.599 m** com azimute **184° 02' 54"** e distância de **7.65 m** até o vértice **Pt16**, definido pelas coordenadas **E: 66.246.499 m** e **N: 752.066.836 m** com azimute **181° 53' 47"** e distância de **4.53 m** até o vértice **Pt17**, definido pelas coordenadas **E: 66.246.484 m** e **N: 752.066.383 m** com azimute **181° 30' 27"** e distância de **6.46 m** até o vértice **Pt18**, definido pelas coordenadas **E: 66.246.467 m** e **N: 752.065.737 m** com azimute **181° 27' 07"** e distância de **8.68 m** até o vértice **Pt19**, definido pelas coordenadas **E: 66.246.445 m** e **N: 752.064.869 m** com azimute **181° 51' 52"** e distância de **9.84 m** até o vértice **Pt20**, definido pelas coordenadas **E: 66.246.413 m** e **N: 752.063.886 m** com azimute **182° 47' 05"** e distância de **27.58 m** até o vértice **Pt21**, definido pelas coordenadas **E: 66.246.279 m** e **N: 752.061.131 m** com azimute **183° 15' 11"** e distância de **11.28 m** até o vértice **Pt22**, definido pelas coordenadas **E: 66.246.215 m** e **N: 752.060.005 m** com azimute **184° 53' 07"** e distância de **10.57 m** até o vértice **Pt23**, definido pelas coordenadas **E: 66.246.125 m** e **N: 752.058.952 m** com azimute **185° 12' 10"** e distância de **18.75 m** até o vértice **Pt24**, definido pelas coordenadas **E: 66.245.955 m** e **N: 752.057.085 m** com azimute **188° 08' 55"** e distância de **8.75 m** até o vértice **Pt25**, definido pelas coordenadas **E: 66.245.831 m** e **N: 752.056.219 m** com azimute **187° 03' 56"** e distância de **8.37 m** até o vértice **Pt26**, definido pelas coordenadas **E: 66.245.728 m** e **N: 752.055.388 m** com azimute **188° 24' 04"** e distância de **8.97 m** até o vértice **Pt27**, definido pelas coordenadas **E: 66.245.597 m** e **N: 752.054.501 m** com azimute **188° 36' 27"** e distância de **12.56 m** até o vértice **Pt28**, definido pelas coordenadas **E: 66.245.409 m** e **N: 752.053.259 m** com azimute **186° 03' 04"** e distância de **11.38 m** até o vértice **Pt29**, definido pelas coordenadas **E: 66.245.289 m** e **N: 752.052.127 m** com azimute **186° 41' 31"** e distância de **20.68 m** até o vértice **Pt30**, definido pelas coordenadas **E: 66.245.048 m** e **N: 752.050.073 m** com azimute **185° 54' 31"** e distância de **8.35 m** até o vértice **Pt31**, definido pelas coordenadas **E: 66.244.962 m** e **N: 752.049.242 m** com azimute **182° 37' 04"** e distância de **8.54 m** até o vértice **Pt32**, definido pelas coordenadas **E: 66.244.923 m** e **N: 752.048.389 m** com azimute **180°** e distância de **10.47 m** até o vértice **Pt33**, definido pelas coordenadas **E: 66.244.923 m** e **N:**

752.047.342 m com azimute **174° 13' 56"** e distância de **1.99 m** até o vértice **Pt34**, definido pelas coordenadas **E: 66.244.943 m** e **N: 752.047.144 m** com azimute **175° 37' 12"** e distância de **7.07 m** até o vértice **Pt35**, definido pelas coordenadas **E: 66.244.997 m** e **N: 752.046.439 m** com azimute **174° 56' 16"** e distância de **10.20 m** até o vértice **Pt36**, definido pelas coordenadas **E: 66.245.087 m** e **N: 752.045.423 m** com azimute **170° 59' 39"** e distância de **8.05 m** até o vértice **Pt37**, definido pelas coordenadas **E: 66.245.213 m** e **N: 752.044.628 m** com azimute **168° 37' 60"** e distância de **5.94 m** até o vértice **Pt38**, definido pelas coordenadas **E: 66.245.330 m** e **N: 752.044.046 m** com azimute **168° 01' 15"** e distância de **5.54 m** até o vértice **Pt39**, definido pelas coordenadas **E: 66.245.445 m** e **N: 752.043.504 m** com azimute **167° 08' 17"** e distância de **4.85 m** até o vértice **Pt40**, definido pelas coordenadas **E: 66.245.553 m** e **N: 752.043.031 m** com azimute **165° 25' 10"** e distância de **3.58 m** até o vértice **Pt41**, definido pelas coordenadas **E: 66.245.643 m** e **N: 752.042.685 m** com azimute **165° 05' 39"** e distância de **4.32 m** até o vértice **Pt42**, definido pelas coordenadas **E: 66.245.754 m** e **N: 752.042.268 m** com azimute **164° 54' 33"** e distância de **8.57 m** até o vértice **Pt43**, definido pelas coordenadas **E: 66.245.977 m** e **N: 752.041.441 m** com azimute **160° 12' 18"** e distância de **17.19 m** até o vértice **Pt44**, definido pelas coordenadas **E: 66.246.559 m** e **N: 752.039.824 m** com azimute **160° 05' 54"** e distância de **23.47 m** até o vértice **Pt45**, definido pelas coordenadas **E: 66.247.358 m** e **N: 752.037.617 m** com azimute **347° 28' 16"** e distância de **0.09 m** até o vértice **Pt46**, definido pelas coordenadas **E: 66.247.356 m** e **N: 752.037.626 m** com azimute **159° 09' 56"** e distância de **15.18 m** até o vértice **Pt47**, definido pelas coordenadas **E: 66.247.896 m** e **N: 752.036.207 m** com azimute **159° 15' 51"** e distância de **19.77 m** até o vértice **Pt48**, definido pelas coordenadas **E: 66.248.596 m** e **N: 752.034.358 m** com azimute **159° 02' 03"** e distância de **11.46 m** até o vértice **Pt49**, definido pelas coordenadas **E: 66.249.006 m** e **N: 752.033.288 m** com azimute **159° 12' 38"** e distância de **7.47 m** até o vértice **Pt50**, definido pelas coordenadas **E: 66.249.271 m** e **N: 752.032.590 m** com azimute **162° 22' 23"** e distância de **8.52 m** até o vértice **Pt51**, definido pelas coordenadas **E: 66.249.529 m** e **N: 752.031.778 m** com azimute **162° 29' 45"** e distância de **16.16 m** até o vértice **Pt52**, definido pelas coordenadas **E: 66.250.015 m** e **N: 752.030.237 m** com azimute **161° 51' 56"** e distância de **7.84 m** até o vértice **Pt53**, definido pelas coordenadas **E: 66.250.259 m** e **N: 752.029.492 m** com azimute **162° 30' 23"** e distância de **2.69 m** até o vértice **Pt54**, definido pelas coordenadas **E: 66.250.340 m** e **N: 752.029.235 m** com azimute **164° 50' 11"** e distância de **7.15 m** até o vértice **Pt55**, definido pelas coordenadas **E: 66.250.527 m** e **N: 752.028.545 m** com azimute **164° 39' 17"** e distância de **26.75 m** até o vértice **Pt56**, definido pelas coordenadas **E: 66.251.235 m** e **N: 752.025.965 m** com azimute **163° 30' 11"** e distância de **19.26 m** até o vértice **Pt57**, definido pelas coordenadas **E: 66.251.782 m** e **N: 752.024.118 m** com azimute **163° 13' 45"** e distância de **15.35 m** até o vértice **Pt58**, definido pelas coordenadas **E: 66.252.225 m** e **N: 752.022.648 m** com azimute **163° 18' 29"** e distância de **22.77 m** até o vértice **Pt59**, definido pelas coordenadas **E: 66.252.879 m** e **N: 752.020.467 m** com azimute **163° 34' 39"** e distância de **13.69 m** até o vértice **Pt60**, definido pelas coordenadas **E: 66.253.266 m** e **N: 752.019.154 m** com azimute **163° 21' 45"** e distância de **14.22 m** até o vértice **Pt61**, definido pelas coordenadas **E: 66.253.673 m** e **N: 752.017.792 m** com azimute **163° 16' 21"** e distância de **15.60 m** até o vértice **Pt62**, definido pelas coordenadas **E: 66.254.122 m** e **N: 752.016.298 m** com azimute **163° 18' 03"** e distância de **9.50 m** até o vértice **Pt63**, definido pelas coordenadas **E: 66.254.395 m** e **N: 752.015.388 m** com azimute **165° 21' 19"** e distância de **7.08 m** até o vértice **Pt64**, definido pelas coordenadas **E: 66.254.574 m** e **N: 752.014.703 m** com azimute **166° 02' 18"** e distância de **13.06 m** até o vértice **Pt65**, definido pelas coordenadas **E: 66.254.889 m** e **N: 752.013.436 m** com azimute **165° 38' 17"** e distância de **13.22 m** até o vértice **Pt66**, definido pelas coordenadas **E: 66.255.217 m** e **N: 752.012.155 m** com azimute **165° 57' 50"** e distância de **17.89 m** até o vértice **Pt67**, definido pelas coordenadas **E: 66.255.651 m** e **N: 752.010.419 m** com azimute **164° 25' 15"** e distância de **9.46 m** até o vértice **Pt68**, definido pelas coordenadas **E: 66.255.905 m** e **N: 752.009.508 m** com azimute **164° 49' 47"** e distância de **14.83 m** até o vértice **Pt69**, definido pelas coordenadas **E: 66.256.293 m** e

N: 752.008.077 m com azimute **160° 50' 55"** e distância de **6.83 m** até o vértice **Pt70**, definido pelas coordenadas **E: 66.256.517 m** e **N: 752.007.432 m** com azimute **161° 17' 25"** e distância de **8.57 m** até o vértice **Pt71**, definido pelas coordenadas **E: 66.256.792 m** e **N: 752.006.620 m** com azimute **159° 30' 43"** e distância de **10.86 m** até o vértice **Pt72**, definido pelas coordenadas **E: 66.257.172 m** e **N: 752.005.603 m** com azimute **159° 51' 36"** e distância de **9.35 m** até o vértice **Pt73**, definido pelas coordenadas **E: 66.257.494 m** e **N: 752.004.725 m** com azimute **155° 04' 17"** e distância de **4.70 m** até o vértice **Pt74**, definido pelas coordenadas **E: 66.257.692 m** e **N: 752.004.299 m** com azimute **154° 54' 55"** e distância de **10.21 m** até o vértice **Pt75**, definido pelas coordenadas **E: 66.258.125 m** e **N: 752.003.374 m** com azimute **152° 30' 41"** e distância de **8.60 m** até o vértice **Pt76**, definido pelas coordenadas **E: 66.258.522 m** e **N: 752.002.611 m** com azimute **152° 28' 40"** e distância de **9.37 m** até o vértice **Pt77**, definido pelas coordenadas **E: 66.258.955 m** e **N: 752.001.780 m** com azimute **152° 30' 18"** e distância de **11.85 m** até o vértice **Pt78**, definido pelas coordenadas **E: 66.259.502 m** e **N: 752.000.729 m** com azimute **145° 43' 05"** e distância de **8.86 m** até o vértice **Pt79**, definido pelas coordenadas **E: 66.260.001 m** e **N: 751.999.997 m** com azimute **145° 40' 48"** e distância de **4.54 m** até o vértice **Pt80**, definido pelas coordenadas **E: 66.260.257 m** e **N: 751.999.622 m** com azimute **148° 31' 54"** e distância de **11.88 m** até o vértice **Pt81**, definido pelas coordenadas **E: 66.260.877 m** e **N: 751.998.609 m** com azimute **148° 40' 54"** e distância de **10.25 m** até o vértice **Pt82**, definido pelas coordenadas **E: 66.261.410 m** e **N: 751.997.733 m** com azimute **157° 46' 16"** e distância de **7.22 m** até o vértice **Pt83**, definido pelas coordenadas **E: 66.261.683 m** e **N: 751.997.065 m** com azimute **167° 50' 59"** e distância de **3.61 m** até o vértice **Pt84**, definido pelas coordenadas **E: 66.261.759 m** e **N: 751.996.712 m** com azimute **165° 52' 37"** e distância de **1.60 m** até o vértice **Pt85**, definido pelas coordenadas **E: 66.261.798 m** e **N: 751.996.557 m** com azimute **168° 50' 30"** e distância de **2.22 m** até o vértice **Pt86**, definido pelas coordenadas **E: 66.261.841 m** e **N: 751.996.339 m** com azimute **172° 11' 05"** e distância de **0.51 m** até o vértice **Pt87**, definido pelas coordenadas **E: 66.261.848 m** e **N: 751.996.288 m** com azimute **174° 39' 39"** e distância de **3.22 m** até o vértice **Pt88**, definido pelas coordenadas **E: 66.261.878 m** e **N: 751.995.967 m** com azimute **173° 35' 21"** e distância de **2.69 m** até o vértice **Pt89**, definido pelas coordenadas **E: 66.261.908 m** e **N: 751.995.700 m** com azimute **182° 43' 35"** e distância de **1.05 m** até o vértice **Pt90**, definido pelas coordenadas **E: 66.261.903 m** e **N: 751.995.595 m** com azimute **181° 04' 03"** e distância de **3.22 m** até o vértice **Pt91**, definido pelas coordenadas **E: 66.261.897 m** e **N: 751.995.273 m** com azimute **182° 23' 58"** e distância de **5.25 m** até o vértice **Pt92**, definido pelas coordenadas **E: 66.261.875 m** e **N: 751.994.748 m** com azimute **195° 32' 19"** e distância de **4.26 m** até o vértice **Pt93**, definido pelas coordenadas **E: 66.261.761 m** e **N: 751.994.338 m** com azimute **200° 22' 25"** e distância de **5.52 m** até o vértice **Pt94**, definido pelas coordenadas **E: 66.261.569 m** e **N: 751.993.821 m** com azimute **206° 26' 20"** e distância de **6.09 m** até o vértice **Pt95**, definido pelas coordenadas **E: 66.261.298 m** e **N: 751.993.276 m** com azimute **214° 15' 37"** e distância de **9.75 m** até o vértice **Pt96**, definido pelas coordenadas **E: 66.260.749 m** e **N: 751.992.470 m** com azimute **221° 07' 43"** e distância de **11.31 m** até o vértice **Pt97**, definido pelas coordenadas **E: 66.260.005 m** e **N: 751.991.618 m** com azimute **222° 43' 32"** e distância de **11.94 m** até o vértice **Pt98**, definido pelas coordenadas **E: 66.259.195 m** e **N: 751.990.741 m** com azimute **232° 12' 09"** e distância de **12.97 m** até o vértice **Pt99**, definido pelas coordenadas **E: 66.258.170 m** e **N: 751.989.946 m** com azimute **237° 34' 56"** e distância de **13.99 m** até o vértice **Pt100**, definido pelas coordenadas **E: 66.256.989 m** e **N: 751.989.196 m** com azimute **242° 32' 37"** e distância de **14.66 m** até o vértice **Pt101**, definido pelas coordenadas **E: 66.255.688 m** e **N: 751.988.520 m** com azimute **305° 32' 41"** e distância de **27.94 m** até o vértice **Pt102**, definido pelas coordenadas **E: 66.253.415 m** e **N: 751.990.144 m** com azimute **306° 32' 25"** e distância de **53.21 m** até o vértice **Pt103**, definido pelas coordenadas **E: 66.249.140 m** e **N: 751.993.312 m** com azimute **306° 37' 15"** e distância de **41.39 m** até o vértice **Pt104**, definido pelas coordenadas **E: 66.245.818 m** e **N: 751.995.781 m** com azimute **284° 04' 15"** e distância de **8.02 m** até o vértice **Pt105**, definido pelas

coordenadas **E: 66.245.040 m** e **N: 751.995.976 m** com azimute **270° 38' 49"** e distância de **12.40 m** até o vértice **Pt106**, definido pelas coordenadas **E: 66.243.800 m** e **N: 751.995.990 m** com azimute **261° 59' 10"** e distância de **9.76 m** até o vértice **Pt107**, definido pelas coordenadas **E: 66.242.834 m** e **N: 751.995.854 m** com azimute **244° 30' 04"** e distância de **11.78 m** até o vértice **Pt108**, definido pelas coordenadas **E: 66.241.771 m** e **N: 751.995.347 m** com azimute **221° 21' 26"** e distância de **14.47 m** até o vértice **Pt109**, definido pelas coordenadas **E: 66.240.815 m** e **N: 751.994.261 m** com azimute **212° 14' 51"** e distância de **18.07 m** até o vértice **Pt110**, definido pelas coordenadas **E: 66.239.851 m** e **N: 751.992.733 m** com azimute **205° 42' 56"** e distância de **24.13 m** até o vértice **Pt111**, definido pelas coordenadas **E: 66.238.804 m** e **N: 751.990.559 m** com azimute **191° 28' 03"** e distância de **11.42 m** até o vértice **Pt112**, definido pelas coordenadas **E: 66.238.577 m** e **N: 751.989.440 m** com azimute **177° 55' 54"** e distância de **15.24 m** até o vértice **Pt113**, definido pelas coordenadas **E: 66.238.632 m** e **N: 751.987.917 m** com azimute **175° 22' 44"** e distância de **30.04 m** até o vértice **Pt114**, definido pelas coordenadas **E: 66.238.874 m** e **N: 751.984.923 m** com azimute **174° 04' 29"** e distância de **19.37 m** até o vértice **Pt115**, definido pelas coordenadas **E: 66.239.074 m** e **N: 751.982.996 m** com azimute **174° 50' 54"** e distância de **25.50 m** até o vértice **Pt116**, definido pelas coordenadas **E: 66.239.303 m** e **N: 751.980.456 m** com azimute **176° 28' 12"** e distância de **47.91 m** até o vértice **Pt117**, definido pelas coordenadas **E: 66.239.598 m** e **N: 751.975.674 m** com azimute **175° 49' 22"** e distância de **23.61 m** até o vértice **Pt118**, definido pelas coordenadas **E: 66.239.770 m** e **N: 751.973.319 m** com azimute **189° 31' 24"** e distância de **12.33 m** até o vértice **Pt119**, definido pelas coordenadas **E: 66.239.566 m** e **N: 751.972.103 m** com azimute **204° 22' 45"** e distância de **15.36 m** até o vértice **Pt120**, definido pelas coordenadas **E: 66.238.932 m** e **N: 751.970.704 m** com azimute **211° 12' 59"** e distância de **14.39 m** até o vértice **Pt121**, definido pelas coordenadas **E: 66.238.186 m** e **N: 751.969.473 m** com azimute **216° 20' 28"** e distância de **13.43 m** até o vértice **Pt122**, definido pelas coordenadas **E: 66.237.390 m** e **N: 751.968.391 m** com azimute **220° 47' 55"** e distância de **14.48 m** até o vértice **Pt123**, definido pelas coordenadas **E: 66.236.444 m** e **N: 751.967.295 m** com azimute **226° 56' 35"** e distância de **12.30 m** até o vértice **Pt124**, definido pelas coordenadas **E: 66.235.545 m** e **N: 751.966.455 m** com azimute **234° 02' 06"** e distância de **12.16 m** até o vértice **Pt125**, definido pelas coordenadas **E: 66.234.561 m** e **N: 751.965.741 m** com azimute **234° 01' 46"** e distância de **11.85 m** até o vértice **Pt126**, definido pelas coordenadas **E: 66.233.602 m** e **N: 751.965.045 m** com azimute **233° 40' 43"** e distância de **12.32 m** até o vértice **Pt127**, definido pelas coordenadas **E: 66.232.609 m** e **N: 751.964.315 m** com azimute **236° 13' 32"** e distância de **20.70 m** até o vértice **Pt128**, definido pelas coordenadas **E: 66.230.888 m** e **N: 751.963.164 m** com azimute **236° 40' 21"** e distância de **17.09 m** até o vértice **Pt129**, definido pelas coordenadas **E: 66.229.460 m** e **N: 751.962.225 m** com azimute **232° 26' 21"** e distância de **13.27 m** até o vértice **Pt130**, definido pelas coordenadas **E: 66.228.408 m** e **N: 751.961.416 m** com azimute **231° 25' 42"** e distância de **15.22 m** até o vértice **Pt131**, definido pelas coordenadas **E: 66.227.218 m** e **N: 751.960.467 m** com azimute **227° 09' 01"** e distância de **16.40 m** até o vértice **Pt132**, definido pelas coordenadas **E: 66.226.016 m** e **N: 751.959.352 m** com azimute **223° 18' 55"** e distância de **16.84 m** até o vértice **Pt133**, definido pelas coordenadas **E: 66.224.861 m** e **N: 751.958.127 m** com azimute **292° 41' 09"** e distância de **63.39 m** até o vértice **Pt134**, definido pelas coordenadas **E: 66.219.012 m** e **N: 751.960.572 m** com azimute **289° 52' 12"** e distância de **25.51 m** até o vértice **Pt135**, definido pelas coordenadas **E: 66.216.613 m** e **N: 751.961.439 m** com azimute **287° 39' 41"** e distância de **17.57 m** até o vértice **Pt136**, definido pelas coordenadas **E: 66.214.939 m** e **N: 751.961.972 m** com azimute **284° 27' 42"** e distância de **16.34 m** até o vértice **Pt137**, definido pelas coordenadas **E: 66.213.357 m** e **N: 751.962.380 m** com azimute **274° 54' 43"** e distância de **103.94 m** até o vértice **Pt138**, definido pelas coordenadas **E: 66.203.001 m** e **N: 751.963.270 m** com azimute **248° 39' 01"** e distância de **81.72 m** até o vértice **Pt139**, definido pelas coordenadas **E: 66.195.390 m** e **N: 751.960.295 m** com azimute **249° 43' 28"** e distância de **30.62 m** até o vértice **Pt140**, definido

pelas coordenadas E: 66.192.518 m e N: 751.959.234 m com azimute 326° 10' 30" e distância de 14.12 m até o vértice Pt141, definido pelas coordenadas E: 66.191.732 m e N: 751.960.407 m com azimute 327° 22' 51" e distância de 3.86 m até o vértice Pt142, definido pelas coordenadas E: 66.191.524 m e N: 751.960.732 m com azimute 322° 30' 39" e distância de 9.25 m até o vértice Pt143, definido pelas coordenadas E: 66.190.961 m e N: 751.961.466 m com azimute 338° 59' 03" e distância de 11.38 m até o vértice Pt144, definido pelas coordenadas E: 66.190.553 m e N: 751.962.528 m com azimute 339° 13' 15" e distância de 2.71 m até o vértice Pt145, definido pelas coordenadas E: 66.190.457 m e N: 751.962.781 m com azimute 336° 59' 57" e distância de 10.65 m até o vértice Pt146, definido pelas coordenadas E: 66.190.041 m e N: 751.963.761 m com azimute 327° 42' 21" e distância de 10.93 m até o vértice Pt147, definido pelas coordenadas E: 66.189.457 m e N: 751.964.685 m com azimute 346° 46' 54" e distância de 5.95 m até o vértice Pt148, definido pelas coordenadas E: 66.189.321 m e N: 751.965.264 m com azimute 344° 05' 16" e distância de 2.37 m até o vértice Pt149, definido pelas coordenadas E: 66.189.256 m e N: 751.965.492 m com azimute 345° 55' 41" e distância de 7.77 m até o vértice Pt150, definido pelas coordenadas E: 66.189.067 m e N: 751.966.246 m com azimute 341° 55' 10" e distância de 11.76 m até o vértice Pt151, definido pelas coordenadas E: 66.188.702 m e N: 751.967.364 m com azimute 337° 49' 36" e distância de 2.86 m até o vértice Pt152, definido pelas coordenadas E: 66.188.594 m e N: 751.967.629 m com azimute 336° 47' 12" e distância de 10.25 m até o vértice Pt153, definido pelas coordenadas E: 66.188.190 m e N: 751.968.571 m com azimute 334° 39' 06" e distância de 12.43 m até o vértice Pt154, definido pelas coordenadas E: 66.187.658 m e N: 751.969.694 m com azimute 336° 24' 19" e distância de 2.85 m até o vértice Pt155, definido pelas coordenadas E: 66.187.544 m e N: 751.969.955 m com azimute 325° 46' 07" e distância de 14.38 m até o vértice Pt156, definido pelas coordenadas E: 66.186.735 m e N: 751.971.144 m com azimute 327° 04' 36" e distância de 10.98 m até o vértice Pt157, definido pelas coordenadas E: 66.186.138 m e N: 751.972.066 m com azimute 327° 29' 50" e distância de 6.96 m até o vértice Pt158, definido pelas coordenadas E: 66.185.764 m e N: 751.972.653 m com azimute 322° 29' 12" e distância de 11.40 m até o vértice Pt159, definido pelas coordenadas E: 66.185.070 m e N: 751.973.557 m com azimute 342° 49' 10" e distância de 4.33 m até o vértice Pt160, definido pelas coordenadas E: 66.184.942 m e N: 751.973.971 m com azimute 341° 00' 16" e distância de 7.43 m até o vértice Pt161, definido pelas coordenadas E: 66.184.700 m e N: 751.974.674 m com azimute 330° 57' 12" e distância de 13.84 m até o vértice Pt162, definido pelas coordenadas E: 66.184.028 m e N: 751.975.884 m com azimute 303° 06' 05" e distância de 12.69 m até o vértice Pt163, definido pelas coordenadas E: 66.182.965 m e N: 751.976.577 m com azimute 302° 28' 28" e distância de 13.07 m até o vértice Pt164, definido pelas coordenadas E: 66.181.862 m e N: 751.977.279 m com azimute 330° 55' 32" e distância de 13.99 m até o vértice Pt165, definido pelas coordenadas E: 66.181.182 m e N: 751.978.502 m com azimute 338° 43' 13" e distância de 5.10 m até o vértice Pt166, definido pelas coordenadas E: 66.180.997 m e N: 751.978.977 m com azimute 338° 12' 39" e distância de 8.65 m até o vértice Pt167, definido pelas coordenadas E: 66.180.676 m e N: 751.979.780 m com azimute 357° 55' 34" e distância de 12.16 m até o vértice Pt168, definido pelas coordenadas E: 66.180.632 m e N: 751.980.995 m com azimute 6° 00' 32" e distância de 8.60 m até o vértice Pt169, definido pelas coordenadas E: 66.180.722 m e N: 751.981.850 m com azimute 357° 26' 47" e distância de 5.84 m até o vértice Pt170, definido pelas coordenadas E: 66.180.696 m e N: 751.982.433 m com azimute 339° 20' 41" e distância de 4.73 m até o vértice Pt171, definido pelas coordenadas E: 66.180.529 m e N: 751.982.876 m com azimute 325° 58' 04" e distância de 4.65 m até o vértice Pt172, definido pelas coordenadas E: 66.180.269 m e N: 751.983.261 m com azimute 349° 09' 42" e distância de 5.96 m até o vértice Pt173, definido pelas coordenadas E: 66.180.157 m e N: 751.983.846 m com azimute 343° 59' 60" e distância de 4.32 m até o vértice Pt174, definido pelas coordenadas E: 66.180.038 m e N: 751.984.261 m com azimute 335° 28' 28" e distância de 4.65 m até o vértice Pt175, definido pelas coordenadas E: 66.179.845 m e N: 751.984.684 m com azimute

320° 48' 20" e distância de 5.52 m até o vértice Pt176, definido pelas coordenadas E: 66.179.496 m e N: 751.985.112 m com azimute 329° 20' 22" e distância de 5.51 m até o vértice Pt177, definido pelas coordenadas E: 66.179.215 m e N: 751.985.586 m com azimute 341° 05' 25" e distância de 7.25 m até o vértice Pt178, definido pelas coordenadas E: 66.178.980 m e N: 751.986.272 m com azimute 340° 33' 36" e distância de 9.37 m até o vértice Pt179, definido pelas coordenadas E: 66.178.668 m e N: 751.987.156 m com azimute 342° 31' 03" e distância de 5.33 m até o vértice Pt180, definido pelas coordenadas E: 66.178.508 m e N: 751.987.664 m com azimute 342° 49' 14" e distância de 10.97 m até o vértice Pt181, definido pelas coordenadas E: 66.178.184 m e N: 751.988.712 m com azimute 342° 43' 40" e distância de 17.14 m até o vértice Pt182, definido pelas coordenadas E: 66.177.675 m e N: 751.990.349 m com azimute 343° 17' 11" e distância de 7.58 m até o vértice Pt183, definido pelas coordenadas E: 66.177.457 m e N: 751.991.075 m com azimute 345° 01' 23" e distância de 3.25 m até o vértice Pt184, definido pelas coordenadas E: 66.177.373 m e N: 751.991.389 m com azimute 343° 24' 58" e distância de 3.33 m até o vértice Pt185, definido pelas coordenadas E: 66.177.278 m e N: 751.991.708 m com azimute 350° 07' 28" e distância de 2.51 m até o vértice Pt186, definido pelas coordenadas E: 66.177.235 m e N: 751.991.955 m com azimute 348° 39' 38" e distância de 3.81 m até o vértice Pt187, definido pelas coordenadas E: 66.177.160 m e N: 751.992.329 m com azimute 0° 13' 12" e distância de 5.21 m até o vértice Pt188, definido pelas coordenadas E: 66.177.162 m e N: 751.992.850 m com azimute 17° 13' 55" e distância de 5.87 m até o vértice Pt189, definido pelas coordenadas E: 66.177.336 m e N: 751.993.411 m com azimute 33° 30' 47" e distância de 9.87 m até o vértice Pt190, definido pelas coordenadas E: 66.177.881 m e N: 751.994.234 m com azimute 18° 53' 49" e distância de 3.92 m até o vértice Pt191, definido pelas coordenadas E: 66.178.008 m e N: 751.994.605 m com azimute 12° 41' 01" e distância de 4.42 m até o vértice Pt192, definido pelas coordenadas E: 66.178.105 m e N: 751.995.036 m com azimute 11° 16' 34" e distância de 3.32 m até o vértice Pt193, definido pelas coordenadas E: 66.178.170 m e N: 751.995.362 m com azimute 8° 15' 18" e distância de 10.38 m até o vértice Pt194, definido pelas coordenadas E: 66.178.319 m e N: 751.996.389 m com azimute 8° 34' 47" e distância de 16.76 m até o vértice Pt195, definido pelas coordenadas E: 66.178.569 m e N: 751.998.046 m com azimute 8° 07' 48" e distância de 12.16 m até o vértice Pt196, definido pelas coordenadas E: 66.178.741 m e N: 751.999.250 m com azimute 9° 40' 49" e distância de 8.21 m até o vértice Pt197, definido pelas coordenadas E: 66.178.879 m e N: 752.000.059 m com azimute 11° 16' 34" e distância de 6.65 m até o vértice Pt198, definido pelas coordenadas E: 66.179.009 m e N: 752.000.711 m com azimute 12° 43' 03" e distância de 2.63 m até o vértice Pt199, definido pelas coordenadas E: 66.179.067 m e N: 752.000.968 m com azimute 13° 26' 20" e distância de 14.89 m até o vértice Pt200, definido pelas coordenadas E: 66.179.413 m e N: 752.002.416 m com azimute 17° 32' 23" e distância de 4.05 m até o vértice Pt201, definido pelas coordenadas E: 66.179.535 m e N: 752.002.802 m com azimute 18° 55' 11" e distância de 6.35 m até o vértice Pt202, definido pelas coordenadas E: 66.179.741 m e N: 752.003.403 m com azimute 21° 09' 15" e distância de 4.93 m até o vértice Pt203, definido pelas coordenadas E: 66.179.919 m e N: 752.003.863 m com azimute 20° 55' 42" e distância de 12.07 m até o vértice Pt204, definido pelas coordenadas E: 66.180.350 m e N: 752.004.990 m com azimute 25° 47' 32" e distância de 9.28 m até o vértice Pt205, definido pelas coordenadas E: 66.180.754 m e N: 752.005.826 m com azimute 35° 09' 39" e distância de 7.78 m até o vértice Pt206, definido pelas coordenadas E: 66.181.202 m e N: 752.006.462 m com azimute 47° 10' 09" e distância de 5.60 m até o vértice Pt207, definido pelas coordenadas E: 66.181.613 m e N: 752.006.843 m com azimute 58° 34' 33" e distância de 24.76 m até o vértice Pt208, definido pelas coordenadas E: 66.183.726 m e N: 752.008.134 m com azimute 62° 29' 16" e distância de 34.36 m até o vértice Pt209, definido pelas coordenadas E: 66.186.773 m e N: 752.009.721 m com azimute 61° 34' 15" e distância de 6.05 m até o vértice Pt210, definido pelas coordenadas E: 66.187.305 m e N: 752.010.009 m com azimute 59° 51' 10" e distância de 8.30 m até o vértice Pt211, definido pelas coordenadas E: 66.188.023 m e N: 752.010.426 m com azimute 59°

51' 48" e distância de 9.98 m até o vértice Pt212, definido pelas coordenadas E: 66.188.886 m e N: 752.010.927 m com azimute 50° 45' 58" e distância de 6.55 m até o vértice Pt213, definido pelas coordenadas E: 66.189.393 m e N: 752.011.341 m com azimute 50° 44' 31" e distância de 6.43 m até o vértice Pt214, definido pelas coordenadas E: 66.189.891 m e N: 752.011.748 m com azimute 42° 44' 25" e distância de 6.28 m até o vértice Pt215, definido pelas coordenadas E: 66.190.317 m e N: 752.012.209 m com azimute 48° 32' 58" e distância de 9.37 m até o vértice Pt216, definido pelas coordenadas E: 66.191.019 m e N: 752.012.829 m com azimute 49° 11' 23" e distância de 8.03 m até o vértice Pt217, definido pelas coordenadas E: 66.191.627 m e N: 752.013.354 m com azimute 49° 22' 40" e distância de 2.96 m até o vértice Pt218, definido pelas coordenadas E: 66.191.852 m e N: 752.013.547 m com azimute 45° 00' 00" e distância de 1.41 m até o vértice Pt219, definido pelas coordenadas E: 66.191.952 m e N: 752.013.647 m com azimute 45° 13' 21" e distância de 5.47 m até o vértice Pt220, definido pelas coordenadas E: 66.192.340 m e N: 752.014.032 m com azimute 45° 19' 33" e distância de 6.22 m até o vértice Pt221, definido pelas coordenadas E: 66.192.782 m e N: 752.014.469 m com azimute 44° 55' 26" e distância de 5.32 m até o vértice Pt222, definido pelas coordenadas E: 66.193.158 m e N: 752.014.846 m com azimute 40° 48' 00" e distância de 6.57 m até o vértice Pt223, definido pelas coordenadas E: 66.193.587 m e N: 752.015.343 m com azimute 41° 32' 23" e distância de 3.05 m até o vértice Pt224, definido pelas coordenadas E: 66.193.789 m e N: 752.015.571 m com azimute 38° 42' 02" e distância de 2.19 m até o vértice Pt225, definido pelas coordenadas E: 66.193.926 m e N: 752.015.742 m com azimute 38° 44' 32" e distância de 7.59 m até o vértice Pt226, definido pelas coordenadas E: 66.194.401 m e N: 752.016.334 m com azimute 26° 12' 11" e distância de 5.66 m até o vértice Pt227, definido pelas coordenadas E: 66.194.651 m e N: 752.016.842 m com azimute 25° 26' 33" e distância de 5.94 m até o vértice Pt228, definido pelas coordenadas E: 66.194.906 m e N: 752.017.378 m com azimute 24° 59' 01" e distância de 5.19 m até o vértice Pt229, definido pelas coordenadas E: 66.195.125 m e N: 752.017.848 m com azimute 25° 41' 57" e distância de 5.33 m até o vértice Pt230, definido pelas coordenadas E: 66.195.356 m e N: 752.018.328 m com azimute 25° 53' 41" e distância de 9.94 m até o vértice Pt231, definido pelas coordenadas E: 66.195.790 m e N: 752.019.222 m com azimute 29° 47' 17" e distância de 6.60 m até o vértice Pt232, definido pelas coordenadas E: 66.196.118 m e N: 752.019.795 m com azimute 37° 17' 04" e distância de 1.11 m até o vértice Pt233, definido pelas coordenadas E: 66.196.185 m e N: 752.019.883 m com azimute 37° 10' 19" e distância de 4.93 m até o vértice Pt234, definido pelas coordenadas E: 66.196.483 m e N: 752.020.276 m com azimute 39° 57' 40" e distância de 3.30 m até o vértice Pt235, definido pelas coordenadas E: 66.196.695 m e N: 752.020.529 m com azimute 39° 16' 48" e distância de 8.51 m até o vértice Pt236, definido pelas coordenadas E: 66.197.234 m e N: 752.021.188 m com azimute 38° 08' 37" e distância de 7.11 m até o vértice Pt237, definido pelas coordenadas E: 66.197.673 m e N: 752.021.747 m com azimute 34° 29' 35" e distância de 5.74 m até o vértice Pt238, definido pelas coordenadas E: 66.197.998 m e N: 752.022.220 m com azimute 34° 23' 60" e distância de 3.81 m até o vértice Pt239, definido pelas coordenadas E: 66.198.213 m e N: 752.022.534 m com azimute 25° 38' 13" e distância de 5.25 m até o vértice Pt240, definido pelas coordenadas E: 66.198.440 m e N: 752.023.007 m com azimute 26° 26' 28" e distância de 2.07 m até o vértice Pt241, definido pelas coordenadas E: 66.198.532 m e N: 752.023.192 m com azimute 21° 09' 11" e distância de 2.13 m até o vértice Pt242, definido pelas coordenadas E: 66.198.609 m e N: 752.023.391 m com azimute 21° 35' 19" e distância de 6.50 m até o vértice Pt243, definido pelas coordenadas E: 66.198.848 m e N: 752.023.995 m com azimute 21° 54' 26" e distância de 4.02 m até o vértice Pt244, definido pelas coordenadas E: 66.198.998 m e N: 752.024.368 m com azimute 17° 51' 27" e distância de 9.10 m até o vértice Pt245, definido pelas coordenadas E: 66.199.277 m e N: 752.025.234 m com azimute 8° 36' 41" e distância de 8.08 m até o vértice Pt246, definido pelas coordenadas E: 66.199.398 m e N: 752.026.033 m com azimute 353° 03' 01" e distância de 8.51 m até o vértice Pt247, definido pelas coordenadas E: 66.199.295 m e N: 752.026.878 m com azimute

339° 53' 19" e distância de 6.49 m até o vértice Pt248, definido pelas coordenadas E: 66.199.072 m e N: 752.027.487 m com azimute 340° 05' 56" e distância de 3.58 m até o vértice Pt249, definido pelas coordenadas E: 66.198.950 m e N: 752.027.824 m com azimute 344° 20' 21" e distância de 8.30 m até o vértice Pt250, definido pelas coordenadas E: 66.198.726 m e N: 752.028.623 m com azimute 359° 41' 23" e distância de 11.08 m até o vértice Pt251, definido pelas coordenadas E: 66.198.720 m e N: 752.029.731 m com azimute 0° 29' 46" e distância de 9.24 m até o vértice Pt252, definido pelas coordenadas E: 66.198.728 m e N: 752.030.655 m com azimute 0° 19' 08" e distância de 8.98 m até o vértice Pt253, definido pelas coordenadas E: 66.198.733 m e N: 752.031.553 m com azimute 358° 42' 46" e distância de 5.34 m até o vértice Pt254, definido pelas coordenadas E: 66.198.721 m e N: 752.032.087 m com azimute 359° 50' 06" e distância de 6.94 m até o vértice Pt255, definido pelas coordenadas E: 66.198.719 m e N: 752.032.781 m com azimute 359° 09' 13" e distância de 6.77 m até o vértice Pt256, definido pelas coordenadas E: 66.198.709 m e N: 752.033.458 m com azimute 0° 40' 31" e distância de 5.09 m até o vértice Pt257, definido pelas coordenadas E: 66.198.715 m e N: 752.033.967 m com azimute 1° 23' 28" e distância de 4.53 m até o vértice Pt258, definido pelas coordenadas E: 66.198.726 m e N: 752.034.420 m com azimute 357° 58' 33" e distância de 9.63 m até o vértice Pt259, definido pelas coordenadas E: 66.198.692 m e N: 752.035.382 m com azimute 353° 58' 21" e distância de 4.86 m até o vértice Pt260, definido pelas coordenadas E: 66.198.641 m e N: 752.035.865 m com azimute 353° 28' 01" e distância de 4.92 m até o vértice Pt261, definido pelas coordenadas E: 66.198.585 m e N: 752.036.354 m com azimute 349° 46' 51" e distância de 2.99 m até o vértice Pt262, definido pelas coordenadas E: 66.198.532 m e N: 752.036.648 m com azimute 349° 31' 37" e distância de 7.92 m até o vértice Pt263, definido pelas coordenadas E: 66.198.388 m e N: 752.037.427 m com azimute 343° 14' 00" e distância de 6.52 m até o vértice Pt264, definido pelas coordenadas E: 66.198.200 m e N: 752.038.051 m com azimute 342° 47' 02" e distância de 4.46 m até o vértice Pt265, definido pelas coordenadas E: 66.198.068 m e N: 752.038.477 m com azimute 339° 09' 60" e distância de 6.05 m até o vértice Pt266, definido pelas coordenadas E: 66.197.853 m e N: 752.039.042 m com azimute 339° 17' 52" e distância de 8.71 m até o vértice Pt267, definido pelas coordenadas E: 66.197.545 m e N: 752.039.857 m com azimute 5° 43' 32" e distância de 3.81 m até o vértice Pt268, definido pelas coordenadas E: 66.197.583 m e N: 752.040.236 m com azimute 2° 56' 47" e distância de 4.09 m até o vértice Pt269, definido pelas coordenadas E: 66.197.604 m e N: 752.040.644 m com azimute 354° 05' 53" e distância de 4.77 m até o vértice Pt270, definido pelas coordenadas E: 66.197.555 m e N: 752.041.118 m com azimute 337° 32' 35" e distância de 4.87 m até o vértice Pt271, definido pelas coordenadas E: 66.197.369 m e N: 752.041.568 m com azimute 324° 03' 43" e distância de 5.66 m até o vértice Pt272, definido pelas coordenadas E: 66.197.037 m e N: 752.042.026 m com azimute 302° 50' 42" e distância de 5.64 m até o vértice Pt273, definido pelas coordenadas E: 66.196.563 m e N: 752.042.332 m com azimute 282° 40' 23" e distância de 3.87 m até o vértice Pt274, definido pelas coordenadas E: 66.196.185 m e N: 752.042.417 m com azimute 275° 01' 45" e distância de 1.25 m até o vértice Pt275, definido pelas coordenadas E: 66.196.060 m e N: 752.042.428 m com azimute 274° 19' 08" e distância de 3.85 m até o vértice Pt276, definido pelas coordenadas E: 66.195.676 m e N: 752.042.457 m com azimute 284° 51' 19" e distância de 3.39 m até o vértice Pt277, definido pelas coordenadas E: 66.195.348 m e N: 752.042.544 m com azimute 312° 01' 47" e distância de 3.00 m até o vértice Pt278, definido pelas coordenadas E: 66.195.125 m e N: 752.042.745 m com azimute 325° 28' 50" e distância de 5.36 m até o vértice Pt279, definido pelas coordenadas E: 66.194.821 m e N: 752.043.187 m com azimute 21° 38' 58" e distância de 35.02 m até o vértice Pt280, definido pelas coordenadas E: 66.196.113 m e N: 752.046.442 m com azimute 22° 17' 37" e distância de 4.32 m até o vértice Pt281, definido pelas coordenadas E: 66.196.277 m e N: 752.046.842 m com azimute 330° 29' 04" e distância de 17.98 m até o vértice Pt282, definido pelas coordenadas E: 66.195.391 m e N: 752.048.407 m com azimute 338° 54' 58" e distância de 16.01 m até o vértice Pt283, definido pelas coordenadas E: 66.194.815 m e N: 752.049.901 m com

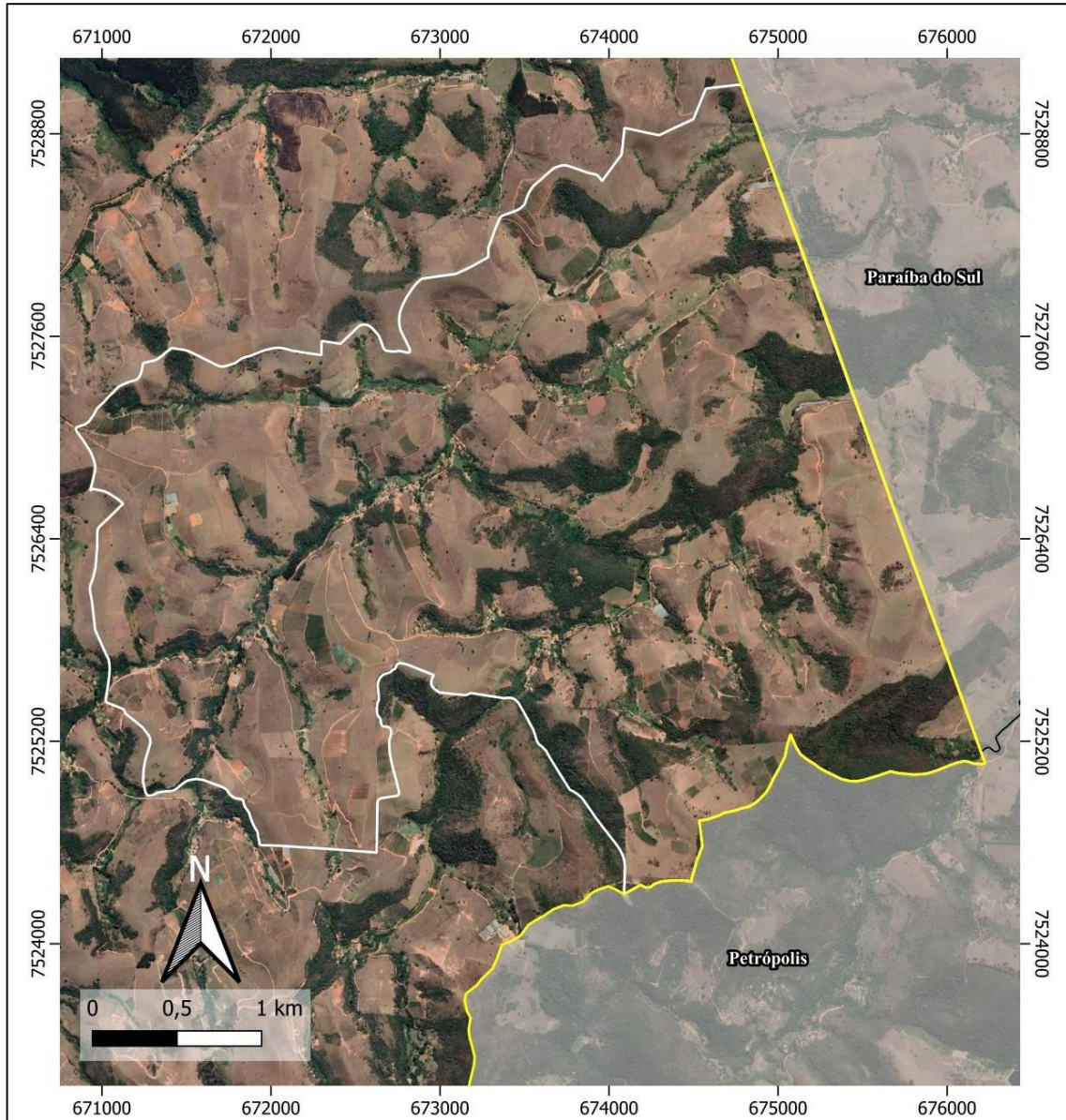
azimute $346^{\circ} 44' 37''$ e distância de **14.43 m** até o vértice **Pt284**, definido pelas coordenadas **E: 66.194.484 m** e **N: 752.051.306 m** com azimute $352^{\circ} 18' 19''$ e distância de **12.10 m** até o vértice **Pt285**, definido pelas coordenadas **E: 66.194.322 m** e **N: 752.052.505 m** com azimute $356^{\circ} 08' 04''$ e distância de **2.97 m** até o vértice **Pt286**, definido pelas coordenadas **E: 66.194.302 m** e **N: 752.052.801 m** com azimute $355^{\circ} 45' 49''$ e distância de **12.45 m** até o vértice **Pt287**, definido pelas coordenadas **E: 66.194.210 m** e **N: 752.054.043 m** com azimute $1^{\circ} 41' 13''$ e distância de **7.13 m** até o vértice **Pt288**, definido pelas coordenadas **E: 66.194.231 m** e **N: 752.054.756 m** com azimute $2^{\circ} 01' 17''$ e distância de **8.51 m** até o vértice **Pt289**, definido pelas coordenadas **E: 66.194.261 m** e **N: 752.055.606 m** com azimute $4^{\circ} 30' 03''$ e distância de **3.44 m** até o vértice **Pt290**, definido pelas coordenadas **E: 66.194.288 m** e **N: 752.055.949 m** com azimute $4^{\circ} 22' 49''$ e distância de **11.91 m** até o vértice **Pt291**, definido pelas coordenadas **E: 66.194.379 m** e **N: 752.057.137 m** com azimute $284^{\circ} 59' 54''$ e distância de **22.10 m** até o vértice **Pt292**, definido pelas coordenadas **E: 66.192.244 m** e **N: 752.057.709 m** com azimute $285^{\circ} 03' 48''$ e distância de **33.82 m** até o vértice **Pt293**, definido pelas coordenadas **E: 66.188.978 m** e **N: 752.058.588 m** com azimute $285^{\circ} 01' 06''$ e distância de **3.40 m** até o vértice **Pt294**, definido pelas coordenadas **E: 66.188.650 m** e **N: 752.058.676 m** com azimute $32^{\circ} 44' 07''$ e distância de **9.32 m** até o vértice **Pt295**, definido pelas coordenadas **E: 66.189.154 m** e **N: 752.059.460 m** com azimute $32^{\circ} 53' 03''$ e distância de **6.70 m** até o vértice **Pt296**, definido pelas coordenadas **E: 66.189.518 m** e **N: 752.060.023 m** com azimute $44^{\circ} 42' 14''$ e distância de **5.47 m** até o vértice **Pt297**, definido pelas coordenadas **E: 66.189.903 m** e **N: 752.060.412 m** com azimute $45^{\circ} 09' 28''$ e distância de **5.13 m** até o vértice **Pt298**, definido pelas coordenadas **E: 66.190.267 m** e **N: 752.060.774 m** com azimute $39^{\circ} 34' 03''$ e distância de **4.93 m** até o vértice **Pt299**, definido pelas coordenadas **E: 66.190.581 m** e **N: 752.061.154 m** com azimute $26^{\circ} 14' 29''$ e distância de **0.79 m** até o vértice **Pt300**, definido pelas coordenadas **E: 66.190.616 m** e **N: 752.061.225 m** com azimute $28^{\circ} 13' 02''$ e distância de **1.86 m** até o vértice **Pt301**, definido pelas coordenadas **E: 66.190.704 m** e **N: 752.061.389 m** com azimute $27^{\circ} 40' 52''$ e distância de **5.51 m** até o vértice **Pt302**, definido pelas coordenadas **E: 66.190.960 m** e **N: 752.061.877 m** com azimute $26^{\circ} 08' 41''$ e distância de **14.02 m** até o vértice **Pt303**, definido pelas coordenadas **E: 66.191.578 m** e **N: 752.063.136 m** com azimute $24^{\circ} 41' 19''$ e distância de **9.70 m** até o vértice **Pt304**, definido pelas coordenadas **E: 66.191.983 m** e **N: 752.064.017 m** com azimute $24^{\circ} 32' 30''$ e distância de **16.97 m** até o vértice **Pt305**, definido pelas coordenadas **E: 66.192.688 m** e **N: 752.065.561 m** com azimute $36^{\circ} 17' 42''$ e distância de **5.98 m** até o vértice **Pt306**, definido pelas coordenadas **E: 66.193.042 m** e **N: 752.066.043 m** com azimute $54^{\circ} 31' 18''$ e distância de **5.60 m** até o vértice **Pt307**, definido pelas coordenadas **E: 66.193.498 m** e **N: 752.066.368 m** com azimute $68^{\circ} 02' 53''$ e distância de **4.95 m** até o vértice **Pt308**, definido pelas coordenadas **E: 66.193.957 m** e **N: 752.066.553 m** com azimute $63^{\circ} 30' 17''$ e distância de **3.68 m** até o vértice **Pt309**, definido pelas coordenadas **E: 66.194.286 m** e **N: 752.066.717 m** com azimute $57^{\circ} 12' 02''$ e distância de **1.61 m** até o vértice **Pt310**, definido pelas coordenadas **E: 66.194.421 m** e **N: 752.066.804 m** com azimute $56^{\circ} 10' 48''$ e distância de **2.44 m** até o vértice **Pt311**, definido pelas coordenadas **E: 66.194.624 m** e **N: 752.066.940 m** com azimute $49^{\circ} 45' 49''$ e distância de **5.62 m** até o vértice **Pt312**, definido pelas coordenadas **E: 66.195.053 m** e **N: 752.067.303 m** com azimute $63^{\circ} 04' 20''$ e distância de **4.24 m** até o vértice **Pt313**, definido pelas coordenadas **E: 66.195.431 m** e **N: 752.067.495 m** com azimute $77^{\circ} 55' 50''$ e distância de **4.73 m** até o vértice **Pt314**, definido pelas coordenadas **E: 66.195.894 m** e **N: 752.067.594 m** com azimute $76^{\circ} 11' 52''$ e distância de **3.56 m** até o vértice **Pt315**, definido pelas coordenadas **E: 66.196.240 m** e **N: 752.067.679 m** com azimute $62^{\circ} 45' 18''$ e distância de **7.54 m** até o vértice **Pt316**, definido pelas coordenadas **E: 66.196.910 m** e **N: 752.068.024 m** com azimute $56^{\circ} 02' 55''$ e distância de **12.77 m** até o vértice **Pt317**, definido pelas coordenadas **E: 66.197.969 m** e **N: 752.068.737 m** com azimute $33^{\circ} 25' 60''$ e distância de **6.81 m** até o vértice **Pt318**, definido pelas coordenadas **E: 66.198.344 m** e **N: 752.069.305 m** com azimute $16^{\circ} 33' 16''$ e distância de **5.69 m** até o vértice **Pt319**, definido pelas coordenadas **E: 66.198.506 m** e **N:**

752.069.850 m com azimute **11° 21' 02"** e distância de **5.54 m** até o vértice **Pt320**, definido pelas coordenadas **E: 66.198.615 m** e **N: 752.070.393 m** com azimute **33° 44' 27"** e distância de **6.27 m** até o vértice **Pt321**, definido pelas coordenadas **E: 66.198.963 m** e **N: 752.070.914 m** com azimute **17° 57' 36"** e distância de **6.49 m** até o vértice **Pt322**, definido pelas coordenadas **E: 66.199.163 m** e **N: 752.071.531 m** com azimute **1° 23' 00"** e distância de **9.11 m** até o vértice **Pt323**, definido pelas coordenadas **E: 66.199.185 m** e **N: 752.072.442 m** com azimute **10° 48' 08"** e distância de **5.98 m** até o vértice **Pt324**, definido pelas coordenadas **E: 66.199.297 m** e **N: 752.073.029 m** com azimute **18° 56' 17"** e distância de **5.76 m** até o vértice **Pt325**, definido pelas coordenadas **E: 66.199.484 m** e **N: 752.073.574 m** com azimute **35° 57' 54"** e distância de **6.08 m** até o vértice **Pt326**, definido pelas coordenadas **E: 66.199.841 m** e **N: 752.074.066 m** com azimute **52° 03' 35"** e distância de **8.46 m** até o vértice **Pt327**, definido pelas coordenadas **E: 66.200.508 m** e **N: 752.074.586 m** com azimute **64° 44' 08"** e distância de **8.67 m** até o vértice **Pt328**, definido pelas coordenadas **E: 66.201.292 m** e **N: 752.074.956 m** com azimute **79° 57' 17"** e distância de **8.89 m** até o vértice **Pt329**, definido pelas coordenadas **E: 66.202.167 m** e **N: 752.075.111 m** com azimute **71° 47' 29"** e distância de **6.40 m** até o vértice **Pt330**, definido pelas coordenadas **E: 66.202.775 m** e **N: 752.075.311 m** com azimute **55° 14' 05"** e distância de **4.14 m** até o vértice **Pt331**, definido pelas coordenadas **E: 66.203.115 m** e **N: 752.075.547 m** com azimute **42° 05' 11"** e distância de **4.73 m** até o vértice **Pt332**, definido pelas coordenadas **E: 66.203.432 m** e **N: 752.075.898 m** com azimute **44° 01' 24"** e distância de **4.98 m** até o vértice **Pt333**, definido pelas coordenadas **E: 66.203.778 m** e **N: 752.076.256 m** com azimute **62° 42' 02"** e distância de **14.30 m** até o vértice **Pt334**, definido pelas coordenadas **E: 66.205.049 m** e **N: 752.076.912 m** com azimute **62° 34' 41"** e distância de **15.85 m** até o vértice **Pt335**, definido pelas coordenadas **E: 66.206.456 m** e **N: 752.077.642 m** com azimute **62° 42' 44"** e distância de **20.92 m** até o vértice **Pt336**, definido pelas coordenadas **E: 66.208.315 m** e **N: 752.078.601 m** com azimute **68° 34' 35"** e distância de **8.73 m** até o vértice **Pt337**, definido pelas coordenadas **E: 66.209.128 m** e **N: 752.078.920 m** com azimute **79° 17' 05"** e distância de **6.99 m** até o vértice **Pt338**, definido pelas coordenadas **E: 66.209.815 m** e **N: 752.079.050 m** com azimute **87° 55' 44"** e distância de **7.19 m** até o vértice **Pt339**, definido pelas coordenadas **E: 66.210.534 m** e **N: 752.079.076 m** com azimute **101° 37' 24"** e distância de **6.45 m** até o vértice **Pt340**, definido pelas coordenadas **E: 66.211.166 m** e **N: 752.078.946 m** com azimute **117° 15' 38"** e distância de **8.84 m** até o vértice **Pt341**, definido pelas coordenadas **E: 66.211.952 m** e **N: 752.078.541 m** com azimute **119° 09' 59"** e distância de **8.97 m** até o vértice **Pt342**, definido pelas coordenadas **E: 66.212.735 m** e **N: 752.078.104 m** com azimute **114° 21' 01"** e distância de **4.05 m** até o vértice **Pt343**, definido pelas coordenadas **E: 66.213.104 m** e **N: 752.077.937 m** com azimute **101° 05' 29"** e distância de **4.63 m** até o vértice **Pt344**, definido pelas coordenadas **E: 66.213.558 m** e **N: 752.077.848 m** com azimute **92° 38' 40"** e distância de **4.99 m** até o vértice **Pt345**, definido pelas coordenadas **E: 66.214.056 m** e **N: 752.077.825 m** com azimute **76° 06' 50"** e distância de **8.33 m** até o vértice **Pt346**, definido pelas coordenadas **E: 66.214.865 m** e **N: 752.078.025 m** com azimute **84° 51' 41"** e distância de **12.06 m** até o vértice **Pt347**, definido pelas coordenadas **E: 66.216.066 m** e **N: 752.078.133 m** com azimute **88° 10' 12"** e distância de **12.53 m** até o vértice **Pt348**, definido pelas coordenadas **E: 66.217.318 m** e **N: 752.078.173 m** com azimute **95° 58' 14"** e distância de **7.02 m** até o vértice **Pt349**, definido pelas coordenadas **E: 66.218.016 m** e **N: 752.078.100 m** com azimute **104° 32' 26"** e distância de **6.61 m** até o vértice **Pt350**, definido pelas coordenadas **E: 66.218.656 m** e **N: 752.077.934 m** com azimute **101° 09' 30"** e distância de **4.44 m** até o vértice **Pt351**, definido pelas coordenadas **E: 66.219.092 m** e **N: 752.077.848 m** com azimute **81° 12' 49"** e distância de **4.32 m** até o vértice **Pt352**, definido pelas coordenadas **E: 66.219.519 m** e **N: 752.077.914 m** com azimute **66° 52' 45"** e distância de **4.84 m** até o vértice **Pt353**, definido pelas coordenadas **E: 66.219.964 m** e **N: 752.078.104 m** com azimute **80° 10' 23"** e distância de **5.68 m** até o vértice **Pt354**, definido pelas coordenadas **E: 66.220.524 m** e **N: 752.078.201 m** com azimute **101° 51' 35"** e distância de **6.13 m** até o vértice **Pt355**, definido pelas coordenadas **E: 66.221.124 m** e **N:**

752.078.075 m com azimute **112° 19' 33''** e distância de **9.74 m** até o vértice **Pt356**, definido pelas coordenadas **E: 66.222.025 m** e **N: 752.077.705 m** com azimute **112° 14' 35''** e distância de **20.00 m** até o vértice **Pt357**, definido pelas coordenadas **E: 66.223.876 m** e **N: 752.076.948 m** com azimute **105° 37' 37''** e distância de **15.81 m** até o vértice **Pt358**, definido pelas coordenadas **E: 66.225.399 m** e **N: 752.076.522 m** com azimute **92° 10' 42''** e distância de **10.00 m** até o vértice **Pt359**, definido pelas coordenadas **E: 66.226.398 m** e **N: 752.076.484 m** com azimute **80° 48' 12''** e distância de **11.70 m** até o vértice **Pt360**, definido pelas coordenadas **E: 66.227.553 m** e **N: 752.076.671 m** com azimute **70° 20' 24''** e distância de **12.42 m** até o vértice **Pt361**, definido pelas coordenadas **E: 66.228.723 m** e **N: 752.077.089 m** com azimute **54° 31' 60''** e distância de **7.51 m** até o vértice **Pt362**, definido pelas coordenadas **E: 66.229.335 m** e **N: 752.077.525 m** com azimute **39° 46' 01''** e distância de **7.60 m** até o vértice **Pt363**, definido pelas coordenadas **E: 66.229.821 m** e **N: 752.078.109 m** com azimute **42° 43' 51''** e distância de **10.54 m** até o vértice **Pt364**, definido pelas coordenadas **E: 66.230.536 m** e **N: 752.078.883 m** com azimute **58° 36' 44''** e distância de **9.73 m** até o vértice **Pt365**, definido pelas coordenadas **E: 66.231.367 m** e **N: 752.079.390 m** com azimute **70° 39' 46''** e distância de **8.03 m** até o vértice **Pt366**, definido pelas coordenadas **E: 66.232.125 m** e **N: 752.079.656 m** com azimute **72° 28' 50''** e distância de **13.85 m** até o vértice **Pt367**, definido pelas coordenadas **E: 66.233.446 m** e **N: 752.080.073 m** com azimute **76° 54' 55''** e distância de **7.16 m** até o vértice **Pt368**, definido pelas coordenadas **E: 66.234.143 m** e **N: 752.080.235 m** com azimute **83° 56' 02''** e distância de **9.46 m** até o vértice **Pt369**, definido pelas coordenadas **E: 66.235.084 m** e **N: 752.080.335 m** com azimute **92° 58' 41''** e distância de **6.93 m** até o vértice **Pt370**, definido pelas coordenadas **E: 66.235.776 m** e **N: 752.080.299 m** com azimute **97° 45' 22''** e distância de **14.30 m** até o vértice **Pt371**, definido pelas coordenadas **E: 66.237.193 m** e **N: 752.080.106 m** com azimute **99° 28' 36''** e distância de **6.56 m** até o vértice **Pt372**, definido pelas coordenadas **E: 66.237.840 m** e **N: 752.079.998 m** com azimute **97° 23' 35''** e distância de **13.52 m** até o vértice **Pt373**, definido pelas coordenadas **E: 66.239.181 m** e **N: 752.079.824 m** com azimute **89° 49' 12''** e distância de **19.09 m** até o vértice **Pt374**, definido pelas coordenadas **E: 66.241.090 m** e **N: 752.079.830 m** com azimute **84° 29' 17''** e distância de **12.91 m** até o vértice **Pt375**, definido pelas coordenadas **E: 66.242.375 m** e **N: 752.079.954 m** com azimute **66° 25' 15''** e distância de **10.47 m** até o vértice **Pt376**, definido pelas coordenadas **E: 66.243.335 m** e **N: 752.080.373 m** com azimute **35° 13' 16''** e distância de **7.58 m** até o vértice **Pt377**, definido pelas coordenadas **E: 66.243.772 m** e **N: 752.080.992 m** com azimute **22° 00' 24''** e distância de **7.26 m** até o vértice **Pt378**, definido pelas coordenadas **E: 66.244.044 m** e **N: 752.081.665 m** com azimute **3° 48' 33''** e distância de **7.83 m** até o vértice **Pt0**, definido pelas coordenadas **E: 66.244.096 m** e **N: 752.082.446 m** com azimute **347° 23' 46''** e distância de **9.12 m** até o vértice **Pt1**, encerrando este perímetro.

Todas as coordenadas aqui descritas estão georreferenciadas ao Sistema Geodésico Brasileiro e encontram-se representadas no Sistema UTM, referenciadas ao Meridiano Central 51 WGr, fuso 23S, tendo como Datum o SIRGAS2000. Todos os azimutes e distâncias, área e perímetro foram calculados no plano de projeção UTM.

BAIRRO RIO PARDO






BAIRROS DO MUNICÍPIO
DE
PATY DO ALFERES - RJ



BAIRRO: RIO PARDO

Legenda

-  Limite Municipal de Paty do Alferes
-  Municípios Vizinhos
-  Perimetro do Bairro Rio Pardo

Datum SIRGAS 2000
Projeção UTM - FUSO 23S
Base cartográfica: IBGE (2022)
Elaboração: Thiago Roberto Rivello da Silva
Elaborado em 2023



MEMORIAL DESCRITIVO RIO PARDO

Inicia-se a descrição deste perímetro no vértice **Pt1**, definido pelas coordenadas **E: 67.476.759 m** e **N: 752.909.061 m** com azimute **95° 56' 35"** e distância de **3.19 m** até o vértice **Pt2**, definido pelas coordenadas **E: 67.477.076 m** e **N: 752.909.028 m** com azimute **102° 17' 43"** e distância de **2.39 m** até o vértice **Pt3**, definido pelas coordenadas **E: 67.477.310 m** e **N: 752.908.977 m** com azimute **107° 12' 58"** e distância de **2.23 m** até o vértice **Pt4**, definido pelas coordenadas **E: 67.477.523 m** e **N: 752.908.911 m** com azimute **118° 29' 27"** e distância de **3.06 m** até o vértice **Pt5**, definido pelas coordenadas **E: 67.477.792 m** e **N: 752.908.765 m** com azimute **121° 43' 49"** e distância de **9.49 m** até o vértice **Pt6**, definido pelas coordenadas **E: 67.478.599 m** e **N: 752.908.266 m** com azimute **159° 43' 26"** e distância de **281.21 m** até o vértice **Pt7**, definido pelas coordenadas **E: 67.488.344 m** e **N: 752.881.888 m** com azimute **160° 19' 60"** e distância de **3121.60 m** até o vértice **Pt8**, definido pelas coordenadas **E: 67.593.401 m** e **N: 752.587.938 m** com azimute **160° 15' 43"** e distância de **835.81 m** até o vértice **Pt9**, definido pelas coordenadas **E: 67.621.628 m** e **N: 752.509.268 m** com azimute **160° 30' 17"** e distância de **25.29 m** até o vértice **Pt10**, definido pelas coordenadas **E: 67.622.472 m** e **N: 752.506.884 m** com azimute **255° 51' 11"** e distância de **21.36 m** até o vértice **Pt11**, definido pelas coordenadas **E: 67.620.401 m** e **N: 752.506.362 m** com azimute **277° 07' 30"** e distância de **23.94 m** até o vértice **Pt12**, definido pelas coordenadas **E: 67.618.025 m** e **N: 752.506.659 m** com azimute **273° 17' 49"** e distância de **25.21 m** até o vértice **Pt13**, definido pelas coordenadas **E: 67.615.508 m** e **N: 752.506.804 m** com azimute **290° 05' 31"** e distância de **28.32 m** até o vértice **Pt14**, definido pelas coordenadas **E: 67.612.848 m** e **N: 752.507.777 m** com azimute **278° 28' 32"** e distância de **30.74 m** até o vértice **Pt15**, definido pelas coordenadas **E: 67.609.808 m** e **N: 752.508.230 m** com azimute **255° 27' 19"** e distância de **49.45 m** até o vértice **Pt16**, definido pelas coordenadas **E: 67.605.021 m** e **N: 752.506.988 m** com azimute **250° 09' 22"** e distância de **39.36 m** até o vértice **Pt17**, definido pelas coordenadas **E: 67.601.319 m** e **N: 752.505.652 m** com azimute **247° 19' 26"** e distância de **30.53 m** até o vértice **Pt18**, definido pelas coordenadas **E: 67.598.502 m** e **N: 752.504.475 m** com azimute **248° 03' 01"** e distância de **42.35 m** até o vértice **Pt19**, definido pelas coordenadas **E: 67.594.574 m** e **N: 752.502.892 m** com azimute **251° 37' 46"** e distância de **33.73 m** até o vértice **Pt20**, definido pelas coordenadas **E: 67.591.373 m** e **N: 752.501.829 m** com azimute **253° 05' 26"** e distância de **35.76 m** até o vértice **Pt21**, definido pelas coordenadas **E: 67.587.952 m** e **N: 752.500.789 m** com azimute **265° 04' 33"** e distância de **45.09 m** até o vértice **Pt22**, definido pelas coordenadas **E: 67.583.460 m** e **N: 752.500.402 m** com azimute **264° 59' 23"** e distância de **27.02 m** até o vértice **Pt23**, definido pelas coordenadas **E: 67.580.768 m** e **N: 752.500.166 m** com azimute **275° 27' 55"** e distância de **9.76 m** até o vértice **Pt24**, definido pelas coordenadas **E: 67.579.796 m** e **N: 752.500.259 m** com azimute **275° 31' 43"** e distância de **45.77 m** até o vértice **Pt25**, definido pelas coordenadas **E: 67.575.240 m** e **N: 752.500.700 m** com azimute **275° 13' 13"** e distância de **41.98 m** até o vértice **Pt26**, definido pelas coordenadas **E: 67.571.059 m** e **N: 752.501.082 m** com azimute **283° 31' 50"** e distância de **45.61 m** até o vértice **Pt27**, definido pelas coordenadas **E: 67.566.625 m** e **N: 752.502.149 m** com azimute **251° 09' 11"** e distância de **23.31 m** até o vértice **Pt28**, definido pelas coordenadas **E: 67.564.419 m** e **N: 752.501.396 m** com azimute **251° 10' 15"** e distância de **54.69 m** até o vértice **Pt29**, definido pelas coordenadas **E: 67.559.243 m** e **N: 752.499.631 m** com azimute **253° 06' 50"** e distância de **25.85 m** até o vértice **Pt30**, definido pelas coordenadas **E: 67.556.769 m** e **N: 752.498.880 m** com azimute **253° 08' 24"** e distância de **60.06 m** até o vértice **Pt31**, definido pelas coordenadas **E: 67.551.021 m** e **N: 752.497.138 m** com azimute **258° 35' 55"** e distância de **13.51 m** até o vértice **Pt32**, definido pelas coordenadas **E: 67.549.697 m** e **N: 752.496.871 m** com azimute **258° 52' 02"** e distância de **33.61 m** até o vértice **Pt33**, definido pelas coordenadas **E: 67.546.399 m** e **N: 752.496.222 m** com azimute

272° 56' 21" e distância de 40.95 m até o vértice Pt34, definido pelas coordenadas E: 67.542.309 m e N: 752.496.432 m com azimute 283° 19' 39" e distância de 49.41 m até o vértice Pt35, definido pelas coordenadas E: 67.537.501 m e N: 752.497.571 m com azimute 296° 16' 39" e distância de 16.04 m até o vértice Pt36, definido pelas coordenadas E: 67.536.063 m e N: 752.498.281 m com azimute 295° 55' 54" e distância de 16.99 m até o vértice Pt37, definido pelas coordenadas E: 67.534.535 m e N: 752.499.024 m com azimute 296° 10' 30" e distância de 20.36 m até o vértice Pt38, definido pelas coordenadas E: 67.532.708 m e N: 752.499.922 m com azimute 296° 07' 19" e distância de 36.43 m até o vértice Pt39, definido pelas coordenadas E: 67.529.437 m e N: 752.501.526 m com azimute 296° 06' 06" e distância de 29.87 m até o vértice Pt40, definido pelas coordenadas E: 67.526.755 m e N: 752.502.840 m com azimute 300° 15' 11" e distância de 24.61 m até o vértice Pt41, definido pelas coordenadas E: 67.524.629 m e N: 752.504.080 m com azimute 308° 02' 57" e distância de 38.10 m até o vértice Pt42, definido pelas coordenadas E: 67.521.629 m e N: 752.506.428 m com azimute 301° 28' 41" e distância de 31.91 m até o vértice Pt43, definido pelas coordenadas E: 67.518.908 m e N: 752.508.094 m com azimute 302° 49' 02" e distância de 5.46 m até o vértice Pt44, definido pelas coordenadas E: 67.518.449 m e N: 752.508.390 m com azimute 304° 14' 02" e distância de 32.14 m até o vértice Pt45, definido pelas coordenadas E: 67.515.792 m e N: 752.510.198 m com azimute 312° 14' 19" e distância de 2.20 m até o vértice Pt46, definido pelas coordenadas E: 67.515.629 m e N: 752.510.346 m com azimute 309° 07' 21" e distância de 4.83 m até o vértice Pt47, definido pelas coordenadas E: 67.515.254 m e N: 752.510.651 m com azimute 309° 50' 48" e distância de 28.58 m até o vértice Pt48, definido pelas coordenadas E: 67.513.060 m e N: 752.512.482 m com azimute 330° 49' 01" e distância de 17.33 m até o vértice Pt49, definido pelas coordenadas E: 67.512.215 m e N: 752.513.995 m com azimute 328° 06' 52" e distância de 10.13 m até o vértice Pt50, definido pelas coordenadas E: 67.511.680 m e N: 752.514.855 m com azimute 328° 08' 31" e distância de 4.94 m até o vértice Pt51, definido pelas coordenadas E: 67.511.419 m e N: 752.515.275 m com azimute 327° 49' 19" e distância de 11.25 m até o vértice Pt52, definido pelas coordenadas E: 67.510.820 m e N: 752.516.227 m com azimute 334° 13' 37" e distância de 4.85 m até o vértice Pt53, definido pelas coordenadas E: 67.510.609 m e N: 752.516.664 m com azimute 334° 04' 09" e distância de 18.18 m até o vértice Pt54, definido pelas coordenadas E: 67.509.814 m e N: 752.518.299 m com azimute 336° 51' 50" e distância de 19.29 m até o vértice Pt55, definido pelas coordenadas E: 67.509.056 m e N: 752.520.073 m com azimute 336° 49' 55" e distância de 32.15 m até o vértice Pt56, definido pelas coordenadas E: 67.507.791 m e N: 752.523.029 m com azimute 335° 54' 19" e distância de 11.00 m até o vértice Pt57, definido pelas coordenadas E: 67.507.342 m e N: 752.524.033 m com azimute 196° 04' 40" e distância de 13.07 m até o vértice Pt58, definido pelas coordenadas E: 67.506.980 m e N: 752.522.777 m com azimute 196° 10' 45" e distância de 24.91 m até o vértice Pt59, definido pelas coordenadas E: 67.506.286 m e N: 752.520.385 m com azimute 196° 24' 59" e distância de 20.56 m até o vértice Pt60, definido pelas coordenadas E: 67.505.705 m e N: 752.518.413 m com azimute 196° 09' 09" e distância de 1.747 m até o vértice Pt61, definido pelas coordenadas E: 67.505.219 m e N: 752.516.735 m com azimute 191° 04' 13" e distância de 1.87 m até o vértice Pt62, definido pelas coordenadas E: 67.505.183 m e N: 752.516.551 m com azimute 190° 32' 42" e distância de 13.22 m até o vértice Pt63, definido pelas coordenadas E: 67.504.941 m e N: 752.515.251 m com azimute 190° 17' 35" e distância de 21.66 m até o vértice Pt64, definido pelas coordenadas E: 67.504.554 m e N: 752.513.120 m com azimute 190° 23' 12" e distância de 21.91 m até o vértice Pt65, definido pelas coordenadas E: 67.504.159 m e N: 752.510.965 m com azimute 206° 50' 48" e distância de 19.11 m até o vértice Pt66, definido pelas coordenadas E: 67.503.296 m e N: 752.509.260 m com azimute 206° 30' 27" e distância de 44.50 m até o vértice Pt67, definido pelas coordenadas E: 67.501.310 m e N: 752.505.278 m com azimute 206° 33' 54" e distância de 18.18 m até o vértice Pt68, definido pelas coordenadas E: 67.500.497 m e N: 752.503.652 m com azimute 208° 36' 09" e distância de 11.45 m até o vértice Pt69, definido pelas coordenadas E: 67.499.949 m e N: 752.502.647 m com azimute

208° 37' 59" e distância de **24.42 m** até o vértice **Pt70**, definido pelas coordenadas **E: 67.498.779 m** e **N: 752.500.504 m** com azimute **210° 26' 24"** e distância de **22.70 m** até o vértice **Pt71**, definido pelas coordenadas **E: 67.497.629 m** e **N: 752.498.547 m** com azimute **209° 51' 29"** e distância de **9.42 m** até o vértice **Pt72**, definido pelas coordenadas **E: 67.497.160 m** e **N: 752.497.730 m** com azimute **203° 42' 36"** e distância de **5.30 m** até o vértice **Pt73**, definido pelas coordenadas **E: 67.496.947 m** e **N: 752.497.245 m** com azimute **203° 22' 26"** e distância de **18.88 m** até o vértice **Pt74**, definido pelas coordenadas **E: 67.496.198 m** e **N: 752.495.512 m** com azimute **206° 27' 49"** e distância de **25.29 m** até o vértice **Pt75**, definido pelas coordenadas **E: 67.495.071 m** e **N: 752.493.248 m** com azimute **209° 41' 09"** e distância de **13.23 m** até o vértice **Pt76**, definido pelas coordenadas **E: 67.494.416 m** e **N: 752.492.099 m** com azimute **209° 49' 05"** e distância de **24.27 m** até o vértice **Pt77**, definido pelas coordenadas **E: 67.493.209 m** e **N: 752.489.993 m** com azimute **222° 49' 22"** e distância de **29.41 m** até o vértice **Pt78**, definido pelas coordenadas **E: 67.491.210 m** e **N: 752.487.836 m** com azimute **224° 49' 35"** e distância de **16.33 m** até o vértice **Pt79**, definido pelas coordenadas **E: 67.490.059 m** e **N: 752.486.678 m** com azimute **225° 13' 08"** e distância de **24.05 m** até o vértice **Pt80**, definido pelas coordenadas **E: 67.488.352 m** e **N: 752.484.984 m** com azimute **224° 46' 59"** e distância de **13.07 m** até o vértice **Pt81**, definido pelas coordenadas **E: 67.487.431 m** e **N: 752.484.056 m** com azimute **238° 07' 41"** e distância de **17.31 m** até o vértice **Pt82**, definido pelas coordenadas **E: 67.485.961 m** e **N: 752.483.142 m** com azimute **237° 38' 49"** e distância de **30.91 m** até o vértice **Pt83**, definido pelas coordenadas **E: 67.483.350 m** e **N: 752.481.488 m** com azimute **250° 15' 24"** e distância de **22.85 m** até o vértice **Pt84**, definido pelas coordenadas **E: 67.481.199 m** e **N: 752.480.716 m** com azimute **261° 24' 18"** e distância de **30.85 m** até o vértice **Pt85**, definido pelas coordenadas **E: 67.478.149 m** e **N: 752.480.255 m** com azimute **245° 09' 29"** e distância de **25.14 m** até o vértice **Pt86**, definido pelas coordenadas **E: 67.475.868 m** e **N: 752.479.199 m** com azimute **257° 06' 43"** e distância de **18.52 m** até o vértice **Pt87**, definido pelas coordenadas **E: 67.474.063 m** e **N: 752.478.786 m** com azimute **258° 26' 24"** e distância de **35.93 m** até o vértice **Pt88**, definido pelas coordenadas **E: 67.470.543 m** e **N: 752.478.066 m** com azimute **258° 05' 53"** e distância de **26.38 m** até o vértice **Pt89**, definido pelas coordenadas **E: 67.467.962 m** e **N: 752.477.522 m** com azimute **240° 33' 23"** e distância de **27.61 m** até o vértice **Pt90**, definido pelas coordenadas **E: 67.465.558 m** e **N: 752.476.165 m** com azimute **250° 38' 10"** e distância de **17.95 m** até o vértice **Pt91**, definido pelas coordenadas **E: 67.463.865 m** e **N: 752.475.570 m** com azimute **251° 02' 05"** e distância de **32.80 m** até o vértice **Pt92**, definido pelas coordenadas **E: 67.460.763 m** e **N: 752.474.504 m** com azimute **250° 35' 54"** e distância de **28.12 m** até o vértice **Pt93**, definido pelas coordenadas **E: 67.458.111 m** e **N: 752.473.570 m** com azimute **262° 59' 44"** e distância de **15.91 m** até o vértice **Pt94**, definido pelas coordenadas **E: 67.456.532 m** e **N: 752.473.376 m** com azimute **262° 38' 39"** e distância de **31.71 m** até o vértice **Pt95**, definido pelas coordenadas **E: 67.453.387 m** e **N: 752.472.970 m** com azimute **173° 23' 22"** e distância de **26.67 m** até o vértice **Pt96**, definido pelas coordenadas **E: 67.453.694 m** e **N: 752.470.321 m** com azimute **172° 55' 43"** e distância de **37.12 m** até o vértice **Pt97**, definido pelas coordenadas **E: 67.454.151 m** e **N: 752.466.637 m** com azimute **173° 18' 60"** e distância de **40.56 m** até o vértice **Pt98**, definido pelas coordenadas **E: 67.454.623 m** e **N: 752.462.609 m** com azimute **173° 12' 33"** e distância de **49.13 m** até o vértice **Pt99**, definido pelas coordenadas **E: 67.455.204 m** e **N: 752.457.730 m** com azimute **201° 15' 38"** e distância de **44.65 m** até o vértice **Pt100**, definido pelas coordenadas **E: 67.453.585 m** e **N: 752.453.569 m** com azimute **201° 01' 55"** e distância de **36.50 m** até o vértice **Pt101**, definido pelas coordenadas **E: 67.452.275 m** e **N: 752.450.162 m** com azimute **196° 05' 38"** e distância de **30.73 m** até o vértice **Pt102**, definido pelas coordenadas **E: 67.451.423 m** e **N: 752.447.209 m** com azimute **196° 10' 37"** e distância de **79.86 m** até o vértice **Pt103**, definido pelas coordenadas **E: 67.449.198 m** e **N: 752.439.539 m** com azimute **195° 53' 43"** e distância de **28.19 m** até o vértice **Pt104**, definido pelas coordenadas **E: 67.448.426 m** e **N: 752.436.828 m** com azimute **279° 43' 45"** e distância de **42.37 m** até o vértice **Pt105**, definido pelas coordenadas **E: 67.444.250 m** e **N:**

752.437.544 m com azimute **268° 57' 37"** e distância de **31.42 m** até o vértice **Pt106**, definido pelas coordenadas **E: 67.441.109 m** e **N: 752.437.487 m** com azimute **269° 01' 25"** e distância de **50.47 m** até o vértice **Pt107**, definido pelas coordenadas **E: 67.436.063 m** e **N: 752.437.401 m** com azimute **263° 43' 24"** e distância de **19.94 m** até o vértice **Pt108**, definido pelas coordenadas **E: 67.434.081 m** e **N: 752.437.183 m** com azimute **263° 35' 28"** e distância de **34.94 m** até o vértice **Pt109**, definido pelas coordenadas **E: 67.430.609 m** e **N: 752.436.793 m** com azimute **249° 01' 54"** e distância de **42.78 m** até o vértice **Pt110**, definido pelas coordenadas **E: 67.426.614 m** e **N: 752.435.262 m** com azimute **231° 17' 33"** e distância de **30.00 m** até o vértice **Pt111**, definido pelas coordenadas **E: 67.424.273 m** e **N: 752.433.386 m** com azimute **270° 59' 45"** e distância de **13.23 m** até o vértice **Pt112**, definido pelas coordenadas **E: 67.422.950 m** e **N: 752.433.409 m** com azimute **270° 11' 59"** e distância de **14.34 m** até o vértice **Pt113**, definido pelas coordenadas **E: 67.421.516 m** e **N: 752.433.414 m** com azimute **295° 05' 49"** e distância de **9.08 m** até o vértice **Pt114**, definido pelas coordenadas **E: 67.420.694 m** e **N: 752.433.799 m** com azimute **295° 25' 47"** e distância de **23.47 m** até o vértice **Pt115**, definido pelas coordenadas **E: 67.418.574 m** e **N: 752.434.807 m** com azimute **240° 31' 23"** e distância de **110.84 m** até o vértice **Pt116**, definido pelas coordenadas **E: 67.408.925 m** e **N: 752.429.353 m** com azimute **1° 33' 23"** e distância de **54.49 m** até o vértice **Pt117**, definido pelas coordenadas **E: 67.409.073 m** e **N: 752.434.800 m** com azimute **2° 12' 11"** e distância de **52.81 m** até o vértice **Pt118**, definido pelas coordenadas **E: 67.409.276 m** e **N: 752.440.077 m** com azimute **1° 17' 51"** e distância de **60.51 m** até o vértice **Pt119**, definido pelas coordenadas **E: 67.409.413 m** e **N: 752.446.126 m** com azimute **352° 44' 45"** e distância de **29.14 m** até o vértice **Pt120**, definido pelas coordenadas **E: 67.409.045 m** e **N: 752.449.017 m** com azimute **345° 19' 10"** e distância de **34.72 m** até o vértice **Pt121**, definido pelas coordenadas **E: 67.408.165 m** e **N: 752.452.376 m** com azimute **332° 14' 18"** e distância de **43.26 m** até o vértice **Pt122**, definido pelas coordenadas **E: 67.406.150 m** e **N: 752.456.204 m** com azimute **324° 46' 29"** e distância de **39.65 m** até o vértice **Pt123**, definido pelas coordenadas **E: 67.403.863 m** e **N: 752.459.443 m** com azimute **322° 00' 07"** e distância de **10.545 m** até o vértice **Pt124**, definido pelas coordenadas **E: 67.397.371 m** e **N: 752.467.753 m** com azimute **323° 01' 06"** e distância de **85.01 m** até o vértice **Pt125**, definido pelas coordenadas **E: 67.392.257 m** e **N: 752.474.544 m** com azimute **325° 12' 34"** e distância de **87.65 m** até o vértice **Pt126**, definido pelas coordenadas **E: 67.387.256 m** e **N: 752.481.742 m** com azimute **324° 53' 02"** e distância de **58.62 m** até o vértice **Pt127**, definido pelas coordenadas **E: 67.383.884 m** e **N: 752.486.537 m** com azimute **310° 11' 34"** e distância de **27.84 m** até o vértice **Pt128**, definido pelas coordenadas **E: 67.381.757 m** e **N: 752.488.334 m** com azimute **304° 00' 36"** e distância de **31.79 m** até o vértice **Pt129**, definido pelas coordenadas **E: 67.379.122 m** e **N: 752.490.112 m** com azimute **296° 32' 10"** e distância de **26.68 m** até o vértice **Pt130**, definido pelas coordenadas **E: 67.376.735 m** e **N: 752.491.304 m** com azimute **328° 06' 09"** e distância de **146.82 m** até o vértice **Pt131**, definido pelas coordenadas **E: 67.368.977 m** e **N: 752.503.769 m** com azimute **328° 30' 43"** e distância de **80.77 m** até o vértice **Pt132**, definido pelas coordenadas **E: 67.364.758 m** e **N: 752.510.657 m** com azimute **331° 23' 06"** e distância de **41.13 m** até o vértice **Pt133**, definido pelas coordenadas **E: 67.362.788 m** e **N: 752.514.268 m** com azimute **315° 57' 19"** e distância de **33.08 m** até o vértice **Pt134**, definido pelas coordenadas **E: 67.360.488 m** e **N: 752.516.646 m** com azimute **309° 47' 33"** e distância de **28.36 m** até o vértice **Pt135**, definido pelas coordenadas **E: 67.358.309 m** e **N: 752.518.461 m** com azimute **330° 16' 53"** e distância de **24.47 m** até o vértice **Pt136**, definido pelas coordenadas **E: 67.357.096 m** e **N: 752.520.586 m** com azimute **345° 01' 31"** e distância de **29.92 m** até o vértice **Pt137**, definido pelas coordenadas **E: 67.356.323 m** e **N: 752.523.476 m** com azimute **340° 14' 11"** e distância de **39.01 m** até o vértice **Pt138**, definido pelas coordenadas **E: 67.355.004 m** e **N: 752.527.147 m** com azimute **331° 38' 39"** e distância de **112.92 m** até o vértice **Pt139**, definido pelas coordenadas **E: 67.349.641 m** e **N: 752.537.084 m** com azimute **330° 11' 02"** e distância de **63.96 m** até o vértice **Pt140**, definido pelas coordenadas **E: 67.346.461 m** e **N:**

752.542.633 m com azimute **316° 46' 44"** e distância de **28.47 m** até o vértice **Pt141**, definido pelas coordenadas **E: 67.344.511 m** e **N: 752.544.708 m** com azimute **292° 34' 33"** e distância de **21.98 m** até o vértice **Pt142**, definido pelas coordenadas **E: 67.342.481 m** e **N: 752.545.552 m** com azimute **274° 15' 04"** e distância de **23.20 m** até o vértice **Pt143**, definido pelas coordenadas **E: 67.340.167 m** e **N: 752.545.724 m** com azimute **263° 32' 33"** e distância de **22.67 m** até o vértice **Pt144**, definido pelas coordenadas **E: 67.337.914 m** e **N: 752.545.469 m** com azimute **278° 51' 10"** e distância de **70.76 m** até o vértice **Pt145**, definido pelas coordenadas **E: 67.330.922 m** e **N: 752.546.558 m** com azimute **278° 35' 59"** e distância de **43.13 m** até o vértice **Pt146**, definido pelas coordenadas **E: 67.326.657 m** e **N: 752.547.203 m** com azimute **279° 16' 20"** e distância de **26.75 m** até o vértice **Pt147**, definido pelas coordenadas **E: 67.324.017 m** e **N: 752.547.634 m** com azimute **279° 42' 33"** e distância de **54.20 m** até o vértice **Pt148**, definido pelas coordenadas **E: 67.318.675 m** e **N: 752.548.548 m** com azimute **259° 50' 07"** e distância de **8.05 m** até o vértice **Pt149**, definido pelas coordenadas **E: 67.317.883 m** e **N: 752.548.406 m** com azimute **244° 19' 10"** e distância de **7.82 m** até o vértice **Pt150**, definido pelas coordenadas **E: 67.317.178 m** e **N: 752.548.067 m** com azimute **242° 21' 58"** e distância de **7.91 m** até o vértice **Pt151**, definido pelas coordenadas **E: 67.316.477 m** e **N: 752.547.700 m** com azimute **250° 07' 43"** e distância de **8.33 m** até o vértice **Pt152**, definido pelas coordenadas **E: 67.315.694 m** e **N: 752.547.417 m** com azimute **264° 12' 54"** e distância de **8.43 m** até o vértice **Pt153**, definido pelas coordenadas **E: 67.314.855 m** e **N: 752.547.332 m** com azimute **275° 04' 23"** e distância de **58.13 m** até o vértice **Pt154**, definido pelas coordenadas **E: 67.309.065 m** e **N: 752.547.846 m** com azimute **276° 34' 01"** e distância de **95.13 m** até o vértice **Pt155**, definido pelas coordenadas **E: 67.299.614 m** e **N: 752.548.934 m** com azimute **303° 22' 36"** e distância de **23.83 m** até o vértice **Pt156**, definido pelas coordenadas **E: 67.297.624 m** e **N: 752.550.245 m** com azimute **312° 54' 25"** e distância de **27.88 m** até o vértice **Pt157**, definido pelas coordenadas **E: 67.295.582 m** e **N: 752.552.143 m** com azimute **334° 19' 37"** e distância de **18.10 m** até o vértice **Pt158**, definido pelas coordenadas **E: 67.294.798 m** e **N: 752.553.774 m** com azimute **2° 32' 31"** e distância de **18.49 m** até o vértice **Pt159**, definido pelas coordenadas **E: 67.294.880 m** e **N: 752.555.621 m** com azimute **13° 16' 10"** e distância de **14.68 m** até o vértice **Pt160**, definido pelas coordenadas **E: 67.295.217 m** e **N: 752.557.050 m** com azimute **26° 11' 06"** e distância de **24.27 m** até o vértice **Pt161**, definido pelas coordenadas **E: 67.296.288 m** e **N: 752.559.228 m** com azimute **291° 39' 46"** e distância de **163.59 m** até o vértice **Pt162**, definido pelas coordenadas **E: 67.281.084 m** e **N: 752.565.267 m** com azimute **285° 24' 57"** e distância de **30.62 m** até o vértice **Pt163**, definido pelas coordenadas **E: 67.278.132 m** e **N: 752.566.081 m** com azimute **277° 10' 53"** e distância de **13.84 m** até o vértice **Pt164**, definido pelas coordenadas **E: 67.276.759 m** e **N: 752.566.254 m** com azimute **266° 06' 45"** e distância de **10.92 m** até o vértice **Pt165**, definido pelas coordenadas **E: 67.275.670 m** e **N: 752.566.180 m** com azimute **249° 08' 24"** e distância de **9.04 m** até o vértice **Pt166**, definido pelas coordenadas **E: 67.274.825 m** e **N: 752.565.858 m** com azimute **219° 12' 46"** e distância de **8.42 m** até o vértice **Pt167**, definido pelas coordenadas **E: 67.274.293 m** e **N: 752.565.206 m** com azimute **196° 52' 13"** e distância de **11.23 m** até o vértice **Pt168**, definido pelas coordenadas **E: 67.273.967 m** e **N: 752.564.131 m** com azimute **200° 41' 23"** e distância de **10.53 m** até o vértice **Pt169**, definido pelas coordenadas **E: 67.273.595 m** e **N: 752.563.146 m** com azimute **234° 05' 46"** e distância de **8.19 m** até o vértice **Pt170**, definido pelas coordenadas **E: 67.272.932 m** e **N: 752.562.666 m** com azimute **249° 26' 11"** e distância de **9.03 m** até o vértice **Pt171**, definido pelas coordenadas **E: 67.272.087 m** e **N: 752.562.349 m** com azimute **235° 40' 31"** e distância de **8.51 m** até o vértice **Pt172**, definido pelas coordenadas **E: 67.271.384 m** e **N: 752.561.869 m** com azimute **213° 37' 21"** e distância de **7.06 m** até o vértice **Pt173**, definido pelas coordenadas **E: 67.270.993 m** e **N: 752.561.281 m** com azimute **228° 34' 09"** e distância de **7.04 m** até o vértice **Pt174**, definido pelas coordenadas **E: 67.270.465 m** e **N: 752.560.815 m** com azimute **250° 11' 39"** e distância de **9.39 m** até o vértice **Pt175**, definido pelas coordenadas **E: 67.269.582 m** e **N: 752.560.497 m** com azimute

252° 17' 26" e distância de 14.23 m até o vértice Pt176, definido pelas coordenadas E: 67.268.226 m e N: 752.560.064 m com azimute 254° 05' 04" e distância de 10.50 m até o vértice Pt177, definido pelas coordenadas E: 67.267.216 m e N: 752.559.776 m com azimute 242° 20' 38" e distância de 9.63 m até o vértice Pt178, definido pelas coordenadas E: 67.266.363 m e N: 752.559.329 m com azimute 232° 01' 25" e distância de 13.88 m até o vértice Pt179, definido pelas coordenadas E: 67.265.269 m e N: 752.558.475 m com azimute 219° 49' 37" e distância de 13.80 m até o vértice Pt180, definido pelas coordenadas E: 67.264.385 m e N: 752.557.415 m com azimute 206° 01' 17" e distância de 11.78 m até o vértice Pt181, definido pelas coordenadas E: 67.263.868 m e N: 752.556.356 m com azimute 197° 36' 20" e distância de 13.32 m até o vértice Pt182, definido pelas coordenadas E: 67.263.465 m e N: 752.555.086 m com azimute 192° 39' 02" e distância de 11.23 m até o vértice Pt183, definido pelas coordenadas E: 67.263.219 m e N: 752.553.990 m com azimute 185° 37' 15" e distância de 8.88 m até o vértice Pt184, definido pelas coordenadas E: 67.263.132 m e N: 752.553.106 m com azimute 178° 42' 59" e distância de 10.71 m até o vértice Pt185, definido pelas coordenadas E: 67.263.156 m e N: 752.552.035 m com azimute 173° 18' 43" e distância de 36.75 m até o vértice Pt186, definido pelas coordenadas E: 67.263.584 m e N: 752.548.385 m com azimute 175° 23' 57" e distância de 20.45 m até o vértice Pt187, definido pelas coordenadas E: 67.263.748 m e N: 752.546.347 m com azimute 181° 36' 23" e distância de 17.84 m até o vértice Pt188, definido pelas coordenadas E: 67.263.698 m e N: 752.544.564 m com azimute 194° 38' 37" e distância de 8.46 m até o vértice Pt189, definido pelas coordenadas E: 67.263.484 m e N: 752.543.745 m com azimute 201° 36' 14" e distância de 10.24 m até o vértice Pt190, definido pelas coordenadas E: 67.263.107 m e N: 752.542.793 m com azimute 195° 01' 35" e distância de 11.65 m até o vértice Pt191, definido pelas coordenadas E: 67.262.805 m e N: 752.541.668 m com azimute 186° 45' 58" e distância de 11.88 m até o vértice Pt192, definido pelas coordenadas E: 67.262.665 m e N: 752.540.488 m com azimute 183° 15' 49" e distância de 11.77 m até o vértice Pt193, definido pelas coordenadas E: 67.262.598 m e N: 752.539.313 m com azimute 176° 41' 47" e distância de 23.60 m até o vértice Pt194, definido pelas coordenadas E: 67.262.734 m e N: 752.536.957 m com azimute 172° 10' 46" e distância de 10.73 m até o vértice Pt195, definido pelas coordenadas E: 67.262.880 m e N: 752.535.894 m com azimute 155° 26' 34" e distância de 7.53 m até o vértice Pt196, definido pelas coordenadas E: 67.263.193 m e N: 752.535.209 m com azimute 140° 06' 38" e distância de 8.73 m até o vértice Pt197, definido pelas coordenadas E: 67.263.753 m e N: 752.534.539 m com azimute 142° 34' 57" e distância de 11.09 m até o vértice Pt198, definido pelas coordenadas E: 67.264.427 m e N: 752.533.658 m com azimute 152° 30' 44" e distância de 6.11 m até o vértice Pt199, definido pelas coordenadas E: 67.264.709 m e N: 752.533.116 m com azimute 170° 43' 49" e distância de 7.82 m até o vértice Pt200, definido pelas coordenadas E: 67.264.835 m e N: 752.532.344 m com azimute 171° 53' 39" e distância de 10.00 m até o vértice Pt201, definido pelas coordenadas E: 67.264.976 m e N: 752.531.354 m com azimute 166° 25' 18" e distância de 14.57 m até o vértice Pt202, definido pelas coordenadas E: 67.265.318 m e N: 752.529.938 m com azimute 156° 42' 50" e distância de 5.16 m até o vértice Pt203, definido pelas coordenadas E: 67.265.522 m e N: 752.529.464 m com azimute 129° 42' 36" e distância de 5.37 m até o vértice Pt204, definido pelas coordenadas E: 67.265.935 m e N: 752.529.121 m com azimute 118° 17' 37" e distância de 5.49 m até o vértice Pt205, definido pelas coordenadas E: 67.266.418 m e N: 752.528.861 m com azimute 99° 42' 01" e distância de 8.31 m até o vértice Pt206, definido pelas coordenadas E: 67.267.237 m e N: 752.528.721 m com azimute 96° 13' 17" e distância de 9.60 m até o vértice Pt207, definido pelas coordenadas E: 67.268.191 m e N: 752.528.617 m com azimute 104° 45' 57" e distância de 9.14 m até o vértice Pt208, definido pelas coordenadas E: 67.269.075 m e N: 752.528.384 m com azimute 113° 15' 21" e distância de 10.54 m até o vértice Pt209, definido pelas coordenadas E: 67.270.043 m e N: 752.527.968 m com azimute 134° 48' 22" e distância de 8.36 m até o vértice Pt210, definido pelas coordenadas E: 67.270.636 m e N: 752.527.379 m com azimute 160° 31' 11" e distância de 8.67 m até o vértice Pt211, definido pelas

coordenadas **E: 67.270.925 m** e **N: 752.526.562 m** com azimute **171° 43' 58"** e distância de **10.64 m** até o vértice **Pt212**, definido pelas coordenadas **E: 67.271.078 m** e **N: 752.525.509 m** com azimute **179° 07' 37"** e distância de **8.53 m** até o vértice **Pt213**, definido pelas coordenadas **E: 67.271.091 m** e **N: 752.524.656 m** com azimute **188° 12' 07"** e distância de **10.16 m** até o vértice **Pt214**, definido pelas coordenadas **E: 67.270.946 m** e **N: 752.523.650 m** com azimute **199° 08' 14"** e distância de **9.55 m** até o vértice **Pt215**, definido pelas coordenadas **E: 67.270.633 m** e **N: 752.522.748 m** com azimute **198° 57' 19"** e distância de **11.14 m** até o vértice **Pt216**, definido pelas coordenadas **E: 67.270.271 m** e **N: 752.521.694 m** com azimute **190° 30' 58"** e distância de **10.19 m** até o vértice **Pt217**, definido pelas coordenadas **E: 67.270.085 m** e **N: 752.520.692 m** com azimute **184° 25' 54"** e distância de **12.04 m** até o vértice **Pt218**, definido pelas coordenadas **E: 67.269.992 m** e **N: 752.519.492 m** com azimute **180° 31' 14"** e distância de **20.91 m** até o vértice **Pt219**, definido pelas coordenadas **E: 67.269.973 m** e **N: 752.517.401 m** com azimute **176° 05' 36"** e distância de **35.81 m** até o vértice **Pt220**, definido pelas coordenadas **E: 67.270.217 m** e **N: 752.513.828 m** com azimute **173° 17' 58"** e distância de **21.94 m** até o vértice **Pt221**, definido pelas coordenadas **E: 67.270.473 m** e **N: 752.511.649 m** com azimute **168° 24' 30"** e distância de **62.21 m** até o vértice **Pt222**, definido pelas coordenadas **E: 67.271.723 m** e **N: 752.505.555 m** com azimute **165° 12' 21"** e distância de **120.27 m** até o vértice **Pt223**, definido pelas coordenadas **E: 67.274.794 m** e **N: 752.493.927 m** com azimute **167° 07' 27"** e distância de **44.43 m** até o vértice **Pt224**, definido pelas coordenadas **E: 67.275.784 m** e **N: 752.489.596 m** com azimute **187° 29' 21"** e distância de **8.98 m** até o vértice **Pt225**, definido pelas coordenadas **E: 67.275.667 m** e **N: 752.488.706 m** com azimute **207° 41' 26"** e distância de **7.06 m** até o vértice **Pt226**, definido pelas coordenadas **E: 67.275.339 m** e **N: 752.488.081 m** com azimute **247° 53' 35"** e distância de **6.96 m** até o vértice **Pt227**, definido pelas coordenadas **E: 67.274.694 m** e **N: 752.487.819 m** com azimute **252° 10' 05"** e distância de **9.01 m** até o vértice **Pt228**, definido pelas coordenadas **E: 67.273.836 m** e **N: 752.487.543 m** com azimute **262° 18' 09"** e distância de **32.40 m** até o vértice **Pt229**, definido pelas coordenadas **E: 67.270.625 m** e **N: 752.487.109 m** com azimute **260° 30' 50"** e distância de **55.15 m** até o vértice **Pt230**, definido pelas coordenadas **E: 67.265.185 m** e **N: 752.486.200 m** com azimute **243° 24' 43"** e distância de **11.17 m** até o vértice **Pt231**, definido pelas coordenadas **E: 67.264.186 m** e **N: 752.485.700 m** com azimute **227° 57' 20"** e distância de **10.42 m** até o vértice **Pt232**, definido pelas coordenadas **E: 67.263.412 m** e **N: 752.485.002 m** com azimute **205° 09' 25"** e distância de **10.37 m** até o vértice **Pt233**, definido pelas coordenadas **E: 67.262.971 m** e **N: 752.484.063 m** com azimute **180° 52' 08"** e distância de **300.74 m** até o vértice **Pt234**, definido pelas coordenadas **E: 67.262.515 m** e **N: 752.453.992 m** com azimute **274° 24' 40"** e distância de **270.56 m** até o vértice **Pt235**, definido pelas coordenadas **E: 67.235.539 m** e **N: 752.456.073 m** com azimute **273° 36' 53"** e distância de **187.80 m** até o vértice **Pt236**, definido pelas coordenadas **E: 67.216.796 m** e **N: 752.457.257 m** com azimute **274° 10' 17"** e distância de **98.02 m** até o vértice **Pt237**, definido pelas coordenadas **E: 67.207.020 m** e **N: 752.457.970 m** com azimute **271° 55' 12"** e distância de **135.81 m** até o vértice **Pt238**, definido pelas coordenadas **E: 67.193.447 m** e **N: 752.458.425 m** com azimute **349° 09' 32"** e distância de **48.17 m** até o vértice **Pt239**, definido pelas coordenadas **E: 67.192.541 m** e **N: 752.463.156 m** com azimute **351° 18' 08"** e distância de **24.27 m** até o vértice **Pt240**, definido pelas coordenadas **E: 67.192.174 m** e **N: 752.465.555 m** com azimute **344° 19' 25"** e distância de **6.44 m** até o vértice **Pt241**, definido pelas coordenadas **E: 67.192.000 m** e **N: 752.466.175 m** com azimute **333° 12' 22"** e distância de **4.48 m** até o vértice **Pt242**, definido pelas coordenadas **E: 67.191.798 m** e **N: 752.466.575 m** com azimute **329° 14' 38"** e distância de **22.70 m** até o vértice **Pt243**, definido pelas coordenadas **E: 67.190.637 m** e **N: 752.468.526 m** com azimute **330° 27' 54"** e distância de **13.21 m** até o vértice **Pt244**, definido pelas coordenadas **E: 67.189.986 m** e **N: 752.469.675 m** com azimute **333° 11' 17"** e distância de **10.38 m** até o vértice **Pt245**, definido pelas coordenadas **E: 67.189.518 m** e **N: 752.470.601 m** com azimute **336° 57' 00"** e distância de **8.61 m** até o vértice **Pt246**, definido pelas coordenadas **E: 67.189.181 m** e

N: 752.471.393 m com azimute **338° 01' 26"** e distância de **17.05 m** até o vértice **Pt247**, definido pelas coordenadas **E: 67.188.543 m** e **N: 752.472.974 m** com azimute **340° 29' 18"** e distância de **14.64 m** até o vértice **Pt248**, definido pelas coordenadas **E: 67.188.054 m** e **N: 752.474.354 m** com azimute **341° 56' 52"** e distância de **22.72 m** até o vértice **Pt249**, definido pelas coordenadas **E: 67.187.350 m** e **N: 752.476.514 m** com azimute **341° 36' 12"** e distância de **9.44 m** até o vértice **Pt250**, definido pelas coordenadas **E: 67.187.052 m** e **N: 752.477.410 m** com azimute **333° 32' 47"** e distância de **6.89 m** até o vértice **Pt251**, definido pelas coordenadas **E: 67.186.745 m** e **N: 752.478.027 m** com azimute **328° 53' 53"** e distância de **8.54 m** até o vértice **Pt252**, definido pelas coordenadas **E: 67.186.304 m** e **N: 752.478.758 m** com azimute **322° 18' 31"** e distância de **20.79 m** até o vértice **Pt253**, definido pelas coordenadas **E: 67.185.033 m** e **N: 752.480.403 m** com azimute **329° 36' 13"** e distância de **8.83 m** até o vértice **Pt254**, definido pelas coordenadas **E: 67.184.586 m** e **N: 752.481.165 m** com azimute **336° 33' 30"** e distância de **8.04 m** até o vértice **Pt255**, definido pelas coordenadas **E: 67.184.266 m** e **N: 752.481.903 m** com azimute **340° 36' 12"** e distância de **7.35 m** até o vértice **Pt256**, definido pelas coordenadas **E: 67.184.022 m** e **N: 752.482.596 m** com azimute **346° 55' 43"** e distância de **9.51 m** até o vértice **Pt257**, definido pelas coordenadas **E: 67.183.807 m** e **N: 752.483.522 m** com azimute **346° 12' 57"** e distância de **12.13 m** até o vértice **Pt258**, definido pelas coordenadas **E: 67.183.518 m** e **N: 752.484.700 m** com azimute **337° 23' 26"** e distância de **4.21 m** até o vértice **Pt259**, definido pelas coordenadas **E: 67.183.356 m** e **N: 752.485.089 m** com azimute **314° 22' 38"** e distância de **3.90 m** até o vértice **Pt260**, definido pelas coordenadas **E: 67.183.077 m** e **N: 752.485.362 m** com azimute **291° 01' 01"** e distância de **5.97 m** até o vértice **Pt261**, definido pelas coordenadas **E: 67.182.520 m** e **N: 752.485.576 m** com azimute **283° 35' 30"** e distância de **16.26 m** até o vértice **Pt262**, definido pelas coordenadas **E: 67.180.940 m** e **N: 752.485.958 m** com azimute **279° 35' 00"** e distância de **14.00 m** até o vértice **Pt263**, definido pelas coordenadas **E: 67.179.560 m** e **N: 752.486.191 m** com azimute **283° 25' 24"** e distância de **12.92 m** até o vértice **Pt264**, definido pelas coordenadas **E: 67.178.303 m** e **N: 752.486.491 m** com azimute **302° 25' 54"** e distância de **17.81 m** até o vértice **Pt265**, definido pelas coordenadas **E: 67.176.800 m** e **N: 752.487.446 m** com azimute **312° 36' 15"** e distância de **15.39 m** até o vértice **Pt266**, definido pelas coordenadas **E: 67.175.667 m** e **N: 752.488.488 m** com azimute **323° 40' 48"** e distância de **13.96 m** até o vértice **Pt267**, definido pelas coordenadas **E: 67.174.840 m** e **N: 752.489.613 m** com azimute **330° 38' 49"** e distância de **13.06 m** até o vértice **Pt268**, definido pelas coordenadas **E: 67.174.200 m** e **N: 752.490.751 m** com azimute **312° 16' 40"** e distância de **18.91 m** até o vértice **Pt269**, definido pelas coordenadas **E: 67.172.801 m** e **N: 752.492.023 m** com azimute **296° 56' 16"** e distância de **19.25 m** até o vértice **Pt270**, definido pelas coordenadas **E: 67.171.085 m** e **N: 752.492.895 m** com azimute **290° 26' 34"** e distância de **24.28 m** até o vértice **Pt271**, definido pelas coordenadas **E: 67.168.810 m** e **N: 752.493.743 m** com azimute **289° 44' 09"** e distância de **27.30 m** até o vértice **Pt272**, definido pelas coordenadas **E: 67.166.240 m** e **N: 752.494.665 m** com azimute **290° 38' 57"** e distância de **15.14 m** até o vértice **Pt273**, definido pelas coordenadas **E: 67.164.823 m** e **N: 752.495.199 m** com azimute **290° 57' 01"** e distância de **50.01 m** até o vértice **Pt274**, definido pelas coordenadas **E: 67.160.153 m** e **N: 752.496.987 m** com azimute **278° 52' 12"** e distância de **41.83 m** até o vértice **Pt275**, definido pelas coordenadas **E: 67.156.020 m** e **N: 752.497.632 m** com azimute **262° 43' 27"** e distância de **30.64 m** até o vértice **Pt276**, definido pelas coordenadas **E: 67.152.981 m** e **N: 752.497.244 m** com azimute **255° 50' 29"** e distância de **22.73 m** até o vértice **Pt277**, definido pelas coordenadas **E: 67.150.777 m** e **N: 752.496.688 m** com azimute **241° 21' 59"** e distância de **21.68 m** até o vértice **Pt278**, definido pelas coordenadas **E: 67.148.874 m** e **N: 752.495.649 m** com azimute **233° 07' 00"** e distância de **25.59 m** até o vértice **Pt279**, definido pelas coordenadas **E: 67.146.827 m** e **N: 752.494.113 m** com azimute **228° 03' 31"** e distância de **22.26 m** até o vértice **Pt280**, definido pelas coordenadas **E: 67.145.171 m** e **N: 752.492.625 m** com azimute **235° 41' 38"** e distância de **24.77 m** até o vértice **Pt281**, definido pelas coordenadas **E: 67.143.125 m** e **N: 752.491.229 m** com

azimute $245^{\circ} 14' 23''$ e distância de **13.49 m** até o vértice **Pt282**, definido pelas coordenadas **E: 67.141.900 m** e **N: 752.490.664 m** com azimute $261^{\circ} 17' 16''$ e distância de **14.06 m** até o vértice **Pt283**, definido pelas coordenadas **E: 67.140.510 m** e **N: 752.490.451 m** com azimute $267^{\circ} 57' 32''$ e distância de **18.81 m** até o vértice **Pt284**, definido pelas coordenadas **E: 67.138.630 m** e **N: 752.490.384 m** com azimute $264^{\circ} 40' 53''$ e distância de **13.38 m** até o vértice **Pt285**, definido pelas coordenadas **E: 67.137.298 m** e **N: 752.490.260 m** com azimute $262^{\circ} 31' 24''$ e distância de **33.35 m** até o vértice **Pt286**, definido pelas coordenadas **E: 67.133.991 m** e **N: 752.489.826 m** com azimute $256^{\circ} 50' 43''$ e distância de **8.04 m** até o vértice **Pt287**, definido pelas coordenadas **E: 67.133.208 m** e **N: 752.489.643 m** com azimute $246^{\circ} 50' 46''$ e distância de **8.42 m** até o vértice **Pt288**, definido pelas coordenadas **E: 67.132.434 m** e **N: 752.489.312 m** com azimute $237^{\circ} 41' 21''$ e distância de **12.33 m** até o vértice **Pt289**, definido pelas coordenadas **E: 67.131.392 m** e **N: 752.488.653 m** com azimute $242^{\circ} 01' 39''$ e distância de **1147 m** até o vértice **Pt290**, definido pelas coordenadas **E: 67.130.379 m** e **N: 752.488.115 m** com azimute $260^{\circ} 21' 15''$ e distância de **28.23 m** até o vértice **Pt291**, definido pelas coordenadas **E: 67.127.596 m** e **N: 752.487.642 m** com azimute $301^{\circ} 42' 40''$ e distância de **11.97 m** até o vértice **Pt292**, definido pelas coordenadas **E: 67.126.578 m** e **N: 752.488.271 m** com azimute $329^{\circ} 49' 14''$ e distância de **17.17 m** até o vértice **Pt293**, definido pelas coordenadas **E: 67.125.715 m** e **N: 752.489.755 m** com azimute $347^{\circ} 00' 46''$ e distância de **65.05 m** até o vértice **Pt294**, definido pelas coordenadas **E: 67.124.253 m** e **N: 752.496.094 m** com azimute $3^{\circ} 02' 25''$ e distância de **73.34 m** até o vértice **Pt295**, definido pelas coordenadas **E: 67.124.642 m** e **N: 752.503.418 m** com azimute $10^{\circ} 17' 27''$ e distância de **54.58 m** até o vértice **Pt296**, definido pelas coordenadas **E: 67.125.617 m** e **N: 752.508.788 m** com azimute $16^{\circ} 45' 34''$ e distância de **61.21 m** até o vértice **Pt297**, definido pelas coordenadas **E: 67.127.382 m** e **N: 752.514.649 m** com azimute $15^{\circ} 52' 44''$ e distância de **47.37 m** até o vértice **Pt298**, definido pelas coordenadas **E: 67.128.678 m** e **N: 752.519.205 m** com azimute $353^{\circ} 44' 26''$ e distância de **24.30 m** até o vértice **Pt299**, definido pelas coordenadas **E: 67.128.413 m** e **N: 752.521.621 m** com azimute $336^{\circ} 28' 25''$ e distância de **22.27 m** até o vértice **Pt300**, definido pelas coordenadas **E: 67.127.524 m** e **N: 752.523.663 m** com azimute $322^{\circ} 18' 03''$ e distância de **57.48 m** até o vértice **Pt301**, definido pelas coordenadas **E: 67.124.009 m** e **N: 752.528.211 m** com azimute $309^{\circ} 16' 38''$ e distância de **62.19 m** até o vértice **Pt302**, definido pelas coordenadas **E: 67.119.195 m** e **N: 752.532.148 m** com azimute $308^{\circ} 19' 40''$ e distância de **60.61 m** até o vértice **Pt303**, definido pelas coordenadas **E: 67.114.440 m** e **N: 752.535.907 m** com azimute $319^{\circ} 22' 53''$ e distância de **10.83 m** até o vértice **Pt304**, definido pelas coordenadas **E: 67.113.735 m** e **N: 752.536.729 m** com azimute $339^{\circ} 11' 02''$ e distância de **9.29 m** até o vértice **Pt305**, definido pelas coordenadas **E: 67.113.405 m** e **N: 752.537.597 m** com azimute $339^{\circ} 51' 07''$ e distância de **10.68 m** até o vértice **Pt306**, definido pelas coordenadas **E: 67.113.037 m** e **N: 752.538.600 m** com azimute $310^{\circ} 58' 56''$ e distância de **7.67 m** até o vértice **Pt307**, definido pelas coordenadas **E: 67.112.458 m** e **N: 752.539.103 m** com azimute $291^{\circ} 42' 32''$ e distância de **107.03 m** até o vértice **Pt308**, definido pelas coordenadas **E: 67.102.514 m** e **N: 752.543.062 m** com azimute $346^{\circ} 35' 24''$ e distância de **10.65 m** até o vértice **Pt309**, definido pelas coordenadas **E: 67.102.267 m** e **N: 752.544.098 m** com azimute $356^{\circ} 08' 33''$ e distância de **7.88 m** até o vértice **Pt310**, definido pelas coordenadas **E: 67.102.214 m** e **N: 752.544.884 m** com azimute $356^{\circ} 03' 55''$ e distância de **5.68 m** até o vértice **Pt311**, definido pelas coordenadas **E: 67.102.175 m** e **N: 752.545.451 m** com azimute $13^{\circ} 18' 04''$ e distância de **11.91 m** até o vértice **Pt312**, definido pelas coordenadas **E: 67.102.449 m** e **N: 752.546.610 m** com azimute $10^{\circ} 06' 03''$ e distância de **45.44 m** até o vértice **Pt313**, definido pelas coordenadas **E: 67.103.246 m** e **N: 752.551.084 m** com azimute $7^{\circ} 44' 12''$ e distância de **37.07 m** até o vértice **Pt314**, definido pelas coordenadas **E: 67.103.745 m** e **N: 752.554.757 m** com azimute $7^{\circ} 44' 12''$ e distância de **37.07 m** até o vértice **Pt315**, definido pelas coordenadas **E: 67.104.244 m** e **N: 752.558.430 m** com azimute $4^{\circ} 16' 39''$ e distância de **40.22 m** até o vértice **Pt316**, definido pelas coordenadas **E: 67.104.544 m** e **N: 752.562.441 m** com azimute 358°

45' 07" e distância de 18.82 m até o vértice Pt317, definido pelas coordenadas E: 67.104.503 m e N: 752.564.323 m com azimute 354° 53' 47" e distância de 20.57 m até o vértice Pt318, definido pelas coordenadas E: 67.104.320 m e N: 752.566.372 m com azimute 347° 17' 19" e distância de 23.81 m até o vértice Pt319, definido pelas coordenadas E: 67.103.796 m e N: 752.568.695 m com azimute 334° 33' 40" e distância de 50.29 m até o vértice Pt320, definido pelas coordenadas E: 67.101.636 m e N: 752.573.236 m com azimute 335° 57' 33" e distância de 139.72 m até o vértice Pt321, definido pelas coordenadas E: 67.095.944 m e N: 752.585.996 m com azimute 353° 48' 15" e distância de 55.69 m até o vértice Pt322, definido pelas coordenadas E: 67.095.343 m e N: 752.591.532 m com azimute 353° 36' 18" e distância de 114.56 m até o vértice Pt323, definido pelas coordenadas E: 67.094.067 m e N: 752.602.917 m com azimute 350° 20' 10" e distância de 20.55 m até o vértice Pt324, definido pelas coordenadas E: 67.093.722 m e N: 752.604.943 m com azimute 348° 17' 34" e distância de 29.42 m até o vértice Pt325, definido pelas coordenadas E: 67.093.125 m e N: 752.607.824 m com azimute 351° 06' 14" e distância de 18.30 m até o vértice Pt326, definido pelas coordenadas E: 67.092.842 m e N: 752.609.632 m com azimute 0° 38' 42" e distância de 15.10 m até o vértice Pt327, definido pelas coordenadas E: 67.092.859 m e N: 752.611.142 m com azimute 13° 32' 40" e distância de 13.28 m até o vértice Pt328, definido pelas coordenadas E: 67.093.170 m e N: 752.612.433 m com azimute 19° 43' 30" e distância de 34.13 m até o vértice Pt329, definido pelas coordenadas E: 67.094.322 m e N: 752.615.646 m com azimute 17° 48' 01" e distância de 18.84 m até o vértice Pt330, definido pelas coordenadas E: 67.094.898 m e N: 752.617.440 m com azimute 13° 35' 33" e distância de 31.32 m até o vértice Pt331, definido pelas coordenadas E: 67.095.634 m e N: 752.620.484 m com azimute 10° 54' 42" e distância de 26.52 m até o vértice Pt332, definido pelas coordenadas E: 67.096.136 m e N: 752.623.088 m com azimute 6° 32' 15" e distância de 25.65 m até o vértice Pt333, definido pelas coordenadas E: 67.096.428 m e N: 752.625.636 m com azimute 4° 18' 51" e distância de 83.75 m até o vértice Pt334, definido pelas coordenadas E: 67.097.058 m e N: 752.633.987 m com azimute 2° 43' 35" e distância de 25.44 m até o vértice Pt335, definido pelas coordenadas E: 67.097.179 m e N: 752.636.528 m com azimute 359° 49' 46" e distância de 36.97 m até o vértice Pt336, definido pelas coordenadas E: 67.097.168 m e N: 752.640.225 m com azimute 0° 37' 24" e distância de 34.92 m até o vértice Pt337, definido pelas coordenadas E: 67.097.206 m e N: 752.643.717 m com azimute 8° 07' 31" e distância de 16.34 m até o vértice Pt338, definido pelas coordenadas E: 67.097.437 m e N: 752.645.335 m com azimute 21° 21' 58" e distância de 10.27 m até o vértice Pt339, definido pelas coordenadas E: 67.097.811 m e N: 752.646.291 m com azimute 39° 51' 02" e distância de 19.54 m até o vértice Pt340, definido pelas coordenadas E: 67.099.063 m e N: 752.647.791 m com azimute 47° 20' 29" e distância de 51.75 m até o vértice Pt341, definido pelas coordenadas E: 67.102.869 m e N: 752.651.298 m com azimute 45° 26' 18" e distância de 34.20 m até o vértice Pt342, definido pelas coordenadas E: 67.105.306 m e N: 752.653.698 m com azimute 45° 39' 38" e distância de 65.02 m até o vértice Pt343, definido pelas coordenadas E: 67.109.956 m e N: 752.658.242 m com azimute 45° 51' 26" e distância de 35.93 m até o vértice Pt344, definido pelas coordenadas E: 67.112.534 m e N: 752.660.744 m com azimute 310° 32' 41" e distância de 20.84 m até o vértice Pt345, definido pelas coordenadas E: 67.110.950 m e N: 752.662.099 m com azimute 309° 10' 02" e distância de 26.09 m até o vértice Pt346, definido pelas coordenadas E: 67.108.927 m e N: 752.663.747 m com azimute 304° 42' 12" e distância de 8.78 m até o vértice Pt347, definido pelas coordenadas E: 67.108.205 m e N: 752.664.247 m com azimute 302° 50' 14" e distância de 19.57 m até o vértice Pt348, definido pelas coordenadas E: 67.106.561 m e N: 752.665.308 m com azimute 303° 37' 07" e distância de 11.11 m até o vértice Pt349, definido pelas coordenadas E: 67.105.636 m e N: 752.665.923 m com azimute 300° 43' 43" e distância de 17.55 m até o vértice Pt350, definido pelas coordenadas E: 67.104.127 m e N: 752.666.820 m com azimute 298° 09' 08" e distância de 12.27 m até o vértice Pt351, definido pelas coordenadas E: 67.103.045 m e N: 752.667.399 m com azimute 293° 58' 14" e distância de 7.31 m até o vértice Pt352, definido pelas

coordenadas **E: 67.102.377 m** e **N: 752.667.696 m** com azimute **292° 54' 09"** e distância de **6.86 m** até o vértice **Pt353**, definido pelas coordenadas **E: 67.101.745 m** e **N: 752.667.963 m** com azimute **288° 59' 48"** e distância de **7.10 m** até o vértice **Pt354**, definido pelas coordenadas **E: 67.101.074 m** e **N: 752.668.194 m** com azimute **287° 03' 36"** e distância de **3.95 m** até o vértice **Pt355**, definido pelas coordenadas **E: 67.100.696 m** e **N: 752.668.310 m** com azimute **282° 12' 11"** e distância de **12.21 m** até o vértice **Pt356**, definido pelas coordenadas **E: 67.099.503 m** e **N: 752.668.568 m** com azimute **281° 50' 23"** e distância de **25.88 m** até o vértice **Pt357**, definido pelas coordenadas **E: 67.096.970 m** e **N: 752.669.099 m** com azimute **281° 06' 35"** e distância de **18.53 m** até o vértice **Pt358**, definido pelas coordenadas **E: 67.095.152 m** e **N: 752.669.456 m** com azimute **267° 26' 58"** e distância de **4.49 m** até o vértice **Pt359**, definido pelas coordenadas **E: 67.094.703 m** e **N: 752.669.436 m** com azimute **254° 32' 20"** e distância de **4.88 m** até o vértice **Pt360**, definido pelas coordenadas **E: 67.094.233 m** e **N: 752.669.306 m** com azimute **247° 15' 17"** e distância de **5.97 m** até o vértice **Pt361**, definido pelas coordenadas **E: 67.093.682 m** e **N: 752.669.075 m** com azimute **245° 11' 37"** e distância de **10.20 m** até o vértice **Pt362**, definido pelas coordenadas **E: 67.092.756 m** e **N: 752.668.647 m** com azimute **40° 33' 03"** e distância de **2.46 m** até o vértice **Pt363**, definido pelas coordenadas **E: 67.092.916 m** e **N: 752.668.834 m** com azimute **31° 44' 43"** e distância de **3.27 m** até o vértice **Pt364**, definido pelas coordenadas **E: 67.093.088 m** e **N: 752.669.112 m** com azimute **24° 36' 07"** e distância de **3.00 m** até o vértice **Pt365**, definido pelas coordenadas **E: 67.093.213 m** e **N: 752.669.385 m** com azimute **19° 48' 10"** e distância de **5.70 m** até o vértice **Pt366**, definido pelas coordenadas **E: 67.093.406 m** e **N: 752.669.921 m** com azimute **15° 02' 02"** e distância de **41.10 m** até o vértice **Pt367**, definido pelas coordenadas **E: 67.094.472 m** e **N: 752.673.890 m** com azimute **12° 21' 24"** e distância de **54.11 m** até o vértice **Pt368**, definido pelas coordenadas **E: 67.095.630 m** e **N: 752.679.176 m** com azimute **11° 04' 04"** e distância de **10.68 m** até o vértice **Pt369**, definido pelas coordenadas **E: 67.095.835 m** e **N: 752.680.224 m** com azimute **8° 36' 05"** e distância de **9.63 m** até o vértice **Pt370**, definido pelas coordenadas **E: 67.095.979 m** e **N: 752.681.176 m** com azimute **2° 20' 09"** e distância de **7.61 m** até o vértice **Pt371**, definido pelas coordenadas **E: 67.096.010 m** e **N: 752.681.936 m** com azimute **358° 54' 19"** e distância de **7.85 m** até o vértice **Pt372**, definido pelas coordenadas **E: 67.095.995 m** e **N: 752.682.721 m** com azimute **352° 10' 13"** e distância de **11.60 m** até o vértice **Pt373**, definido pelas coordenadas **E: 67.095.837 m** e **N: 752.683.870 m** com azimute **346° 49' 57"** e distância de **16.15 m** até o vértice **Pt374**, definido pelas coordenadas **E: 67.095.469 m** e **N: 752.685.443 m** com azimute **344° 06' 48"** e distância de **16.07 m** até o vértice **Pt375**, definido pelas coordenadas **E: 67.095.029 m** e **N: 752.686.989 m** com azimute **341° 22' 09"** e distância de **18.50 m** até o vértice **Pt376**, definido pelas coordenadas **E: 67.094.438 m** e **N: 752.688.742 m** com azimute **336° 12' 11"** e distância de **18.61 m** até o vértice **Pt377**, definido pelas coordenadas **E: 67.093.687 m** e **N: 752.690.445 m** com azimute **332° 15' 50"** e distância de **17.94 m** até o vértice **Pt378**, definido pelas coordenadas **E: 67.092.852 m** e **N: 752.692.033 m** com azimute **328° 37' 33"** e distância de **48.60 m** até o vértice **Pt379**, definido pelas coordenadas **E: 67.090.322 m** e **N: 752.696.182 m** com azimute **325° 19' 03"** e distância de **25.78 m** até o vértice **Pt380**, definido pelas coordenadas **E: 67.088.855 m** e **N: 752.698.302 m** com azimute **324° 31' 05"** e distância de **53.84 m** até o vértice **Pt381**, definido pelas coordenadas **E: 67.085.730 m** e **N: 752.702.686 m** com azimute **324° 57' 10"** e distância de **12.76 m** até o vértice **Pt382**, definido pelas coordenadas **E: 67.084.997 m** e **N: 752.703.731 m** com azimute **337° 56' 09"** e distância de **7.69 m** até o vértice **Pt383**, definido pelas coordenadas **E: 67.084.708 m** e **N: 752.704.444 m** com azimute **353° 39' 03"** e distância de **7.05 m** até o vértice **Pt384**, definido pelas coordenadas **E: 67.084.630 m** e **N: 752.705.145 m** com azimute **16° 18' 59"** e distância de **5.30 m** até o vértice **Pt385**, definido pelas coordenadas **E: 67.084.779 m** e **N: 752.705.654 m** com azimute **41° 11' 56"** e distância de **4.16 m** até o vértice **Pt386**, definido pelas coordenadas **E: 67.085.053 m** e **N: 752.705.967 m** com azimute **58° 14' 26"** e distância de **5.43 m** até o vértice **Pt387**, definido pelas coordenadas **E: 67.085.515 m** e **N: 752.706.253 m** com azimute **68° 17' 58"** e distância de **10.55 m**

até o vértice **Pt388**, definido pelas coordenadas **E: 67.086.495 m** e **N: 752.706.643 m** com azimute **72° 10' 41"** e distância de **18.33 m** até o vértice **Pt389**, definido pelas coordenadas **E: 67.088.240 m** e **N: 752.707.204 m** com azimute **71° 50' 58"** e distância de **8.28 m** até o vértice **Pt390**, definido pelas coordenadas **E: 67.089.027 m** e **N: 752.707.462 m** com azimute **65° 33' 22"** e distância de **12.93 m** até o vértice **Pt391**, definido pelas coordenadas **E: 67.090.204 m** e **N: 752.707.997 m** com azimute **58° 27' 04"** e distância de **10.24 m** até o vértice **Pt392**, definido pelas coordenadas **E: 67.091.077 m** e **N: 752.708.533 m** com azimute **52° 13' 52"** e distância de **6.63 m** até o vértice **Pt393**, definido pelas coordenadas **E: 67.091.601 m** e **N: 752.708.939 m** com azimute **48° 23' 37"** e distância de **8.72 m** até o vértice **Pt394**, definido pelas coordenadas **E: 67.092.253 m** e **N: 752.709.518 m** com azimute **42° 14' 47"** e distância de **9.86 m** até o vértice **Pt395**, definido pelas coordenadas **E: 67.092.916 m** e **N: 752.710.248 m** com azimute **33° 16' 32"** e distância de **23.77 m** até o vértice **Pt396**, definido pelas coordenadas **E: 67.094.220 m** e **N: 752.712.235 m** com azimute **34° 15' 16"** e distância de **9.29 m** até o vértice **Pt397**, definido pelas coordenadas **E: 67.094.743 m** e **N: 752.713.003 m** com azimute **31° 31' 35"** e distância de **12.05 m** até o vértice **Pt398**, definido pelas coordenadas **E: 67.095.373 m** e **N: 752.714.030 m** com azimute **28° 10' 12"** e distância de **12.46 m** até o vértice **Pt399**, definido pelas coordenadas **E: 67.095.961 m** e **N: 752.715.128 m** com azimute **26° 27' 07"** e distância de **11.31 m** até o vértice **Pt400**, definido pelas coordenadas **E: 67.096.465 m** e **N: 752.716.141 m** com azimute **31° 39' 47"** e distância de **7.45 m** até o vértice **Pt401**, definido pelas coordenadas **E: 67.096.856 m** e **N: 752.716.775 m** com azimute **34° 11' 26"** e distância de **6.03 m** até o vértice **Pt402**, definido pelas coordenadas **E: 67.097.195 m** e **N: 752.717.274 m** com azimute **43° 42' 14"** e distância de **7.82 m** até o vértice **Pt403**, definido pelas coordenadas **E: 67.097.735 m** e **N: 752.717.839 m** com azimute **41° 38' 01"** e distância de **7.35 m** até o vértice **Pt404**, definido pelas coordenadas **E: 67.098.223 m** e **N: 752.718.388 m** com azimute **48° 14' 21"** e distância de **36.29 m** até o vértice **Pt405**, definido pelas coordenadas **E: 67.100.930 m** e **N: 752.720.805 m** com azimute **40° 31' 48"** e distância de **28.76 m** até o vértice **Pt406**, definido pelas coordenadas **E: 67.102.799 m** e **N: 752.722.991 m** com azimute **42° 24' 42"** e distância de **15.66 m** até o vértice **Pt407**, definido pelas coordenadas **E: 67.103.855 m** e **N: 752.724.147 m** com azimute **45° 10' 60"** e distância de **13.27 m** até o vértice **Pt408**, definido pelas coordenadas **E: 67.104.796 m** e **N: 752.725.082 m** com azimute **48° 45' 09"** e distância de **27.12 m** até o vértice **Pt409**, definido pelas coordenadas **E: 67.106.835 m** e **N: 752.726.870 m** com azimute **40° 47' 21"** e distância de **23.50 m** até o vértice **Pt410**, definido pelas coordenadas **E: 67.108.370 m** e **N: 752.728.649 m** com azimute **44° 48' 43"** e distância de **10.77 m** até o vértice **Pt411**, definido pelas coordenadas **E: 67.109.129 m** e **N: 752.729.413 m** com azimute **43° 21' 48"** e distância de **5.20 m** até o vértice **Pt412**, definido pelas coordenadas **E: 67.109.486 m** e **N: 752.729.791 m** com azimute **49° 13' 20"** e distância de **5.28 m** até o vértice **Pt413**, definido pelas coordenadas **E: 67.109.886 m** e **N: 752.730.136 m** com azimute **58° 04' 18"** e distância de **6.32 m** até o vértice **Pt414**, definido pelas coordenadas **E: 67.110.422 m** e **N: 752.730.470 m** com azimute **66° 51' 36"** e distância de **7.71 m** até o vértice **Pt415**, definido pelas coordenadas **E: 67.111.131 m** e **N: 752.730.773 m** com azimute **64° 26' 55"** e distância de **21.24 m** até o vértice **Pt416**, definido pelas coordenadas **E: 67.113.047 m** e **N: 752.731.689 m** com azimute **67° 51' 14"** e distância de **23.45 m** até o vértice **Pt417**, definido pelas coordenadas **E: 67.115.219 m** e **N: 752.732.573 m** com azimute **68° 42' 27"** e distância de **12.75 m** até o vértice **Pt418**, definido pelas coordenadas **E: 67.116.407 m** e **N: 752.733.036 m** com azimute **73° 19' 27"** e distância de **11.74 m** até o vértice **Pt419**, definido pelas coordenadas **E: 67.117.532 m** e **N: 752.733.373 m** com azimute **78° 26' 06"** e distância de **7.93 m** até o vértice **Pt420**, definido pelas coordenadas **E: 67.118.309 m** e **N: 752.733.532 m** com azimute **72° 50' 60"** e distância de **11.56 m** até o vértice **Pt421**, definido pelas coordenadas **E: 67.119.414 m** e **N: 752.733.873 m** com azimute **66° 41' 35"** e distância de **8.34 m** até o vértice **Pt422**, definido pelas coordenadas **E: 67.120.180 m** e **N: 752.734.203 m** com azimute **55° 01' 49"** e distância de **12.67 m** até o vértice **Pt423**, definido pelas coordenadas **E: 67.121.218 m** e **N: 752.734.929 m** com azimute **45° 31' 40"** e distância de **6.91 m** até

o vértice **Pt424**, definido pelas coordenadas **E: 67.121.711 m** e **N: 752.735.413 m** com azimute **34° 10' 21"** e distância de **6.59 m** até o vértice **Pt425**, definido pelas coordenadas **E: 67.122.081 m** e **N: 752.735.958 m** com azimute **30° 18' 04"** e distância de **8.30 m** até o vértice **Pt426**, definido pelas coordenadas **E: 67.122.500 m** e **N: 752.736.675 m** com azimute **23° 49' 12"** e distância de **9.81 m** até o vértice **Pt427**, definido pelas coordenadas **E: 67.122.896 m** e **N: 752.737.572 m** com azimute **18° 10' 44"** e distância de **8.49 m** até o vértice **Pt428**, definido pelas coordenadas **E: 67.123.161 m** e **N: 752.738.379 m** com azimute **14° 47' 54"** e distância de **20.24 m** até o vértice **Pt429**, definido pelas coordenadas **E: 67.123.678 m** e **N: 752.740.336 m** com azimute **8° 06' 23"** e distância de **23.90 m** até o vértice **Pt430**, definido pelas coordenadas **E: 67.124.015 m** e **N: 752.742.702 m** com azimute **7° 55' 32"** e distância de **5.15 m** até o vértice **Pt431**, definido pelas coordenadas **E: 67.124.086 m** e **N: 752.743.212 m** com azimute **21° 54' 31"** e distância de **4.96 m** até o vértice **Pt432**, definido pelas coordenadas **E: 67.124.271 m** e **N: 752.743.672 m** com azimute **43° 11' 06"** e distância de **4.02 m** até o vértice **Pt433**, definido pelas coordenadas **E: 67.124.546 m** e **N: 752.743.965 m** com azimute **59° 12' 03"** e distância de **4.18 m** até o vértice **Pt434**, definido pelas coordenadas **E: 67.124.905 m** e **N: 752.744.179 m** com azimute **68° 49' 55"** e distância de **5.04 m** até o vértice **Pt435**, definido pelas coordenadas **E: 67.125.375 m** e **N: 752.744.361 m** com azimute **75° 58' 12"** e distância de **22.03 m** até o vértice **Pt436**, definido pelas coordenadas **E: 67.127.512 m** e **N: 752.744.895 m** com azimute **78° 19' 41"** e distância de **27.63 m** até o vértice **Pt437**, definido pelas coordenadas **E: 67.130.218 m** e **N: 752.745.454 m** com azimute **75° 11' 20"** e distância de **9.51 m** até o vértice **Pt438**, definido pelas coordenadas **E: 67.131.137 m** e **N: 752.745.697 m** com azimute **67° 21' 58"** e distância de **6.26 m** até o vértice **Pt439**, definido pelas coordenadas **E: 67.131.715 m** e **N: 752.745.938 m** com azimute **61° 21' 37"** e distância de **7.78 m** até o vértice **Pt440**, definido pelas coordenadas **E: 67.132.398 m** e **N: 752.746.311 m** com azimute **60° 10' 26"** e distância de **15.72 m** até o vértice **Pt441**, definido pelas coordenadas **E: 67.133.762 m** e **N: 752.747.093 m** com azimute **53° 15' 53"** e distância de **18.74 m** até o vértice **Pt442**, definido pelas coordenadas **E: 67.135.264 m** e **N: 752.748.214 m** com azimute **50° 53' 37"** e distância de **31.06 m** até o vértice **Pt443**, definido pelas coordenadas **E: 67.137.674 m** e **N: 752.750.173 m** com azimute **49° 31' 58"** e distância de **23.17 m** até o vértice **Pt444**, definido pelas coordenadas **E: 67.139.437 m** e **N: 752.751.677 m** com azimute **49° 18' 43"** e distância de **12.88 m** até o vértice **Pt445**, definido pelas coordenadas **E: 67.140.414 m** e **N: 752.752.517 m** com azimute **56° 05' 56"** e distância de **4.52 m** até o vértice **Pt446**, definido pelas coordenadas **E: 67.140.789 m** e **N: 752.752.769 m** com azimute **67° 58' 32"** e distância de **4.29 m** até o vértice **Pt447**, definido pelas coordenadas **E: 67.141.187 m** e **N: 752.752.930 m** com azimute **81° 30' 12"** e distância de **3.32 m** até o vértice **Pt448**, definido pelas coordenadas **E: 67.141.515 m** e **N: 752.752.979 m** com azimute **97° 53' 31"** e distância de **22.80 m** até o vértice **Pt449**, definido pelas coordenadas **E: 67.143.773 m** e **N: 752.752.666 m** com azimute **98° 41' 49"** e distância de **31.88 m** até o vértice **Pt450**, definido pelas coordenadas **E: 67.146.924 m** e **N: 752.752.184 m** com azimute **100° 05' 37"** e distância de **29.10 m** até o vértice **Pt451**, definido pelas coordenadas **E: 67.149.789 m** e **N: 752.751.674 m** com azimute **107° 16' 10"** e distância de **14.15 m** até o vértice **Pt452**, definido pelas coordenadas **E: 67.151.140 m** e **N: 752.751.254 m** com azimute **116° 02' 24"** e distância de **15.13 m** até o vértice **Pt453**, definido pelas coordenadas **E: 67.152.499 m** e **N: 752.750.590 m** com azimute **115° 47' 56"** e distância de **67.55 m** até o vértice **Pt454**, definido pelas coordenadas **E: 67.158.581 m** e **N: 752.747.650 m** com azimute **117° 13' 08"** e distância de **40.36 m** até o vértice **Pt455**, definido pelas coordenadas **E: 67.162.170 m** e **N: 752.745.804 m** com azimute **116° 45' 25"** e distância de **36.07 m** até o vértice **Pt456**, definido pelas coordenadas **E: 67.165.391 m** e **N: 752.744.180 m** com azimute **117° 36' 38"** e distância de **23.28 m** até o vértice **Pt457**, definido pelas coordenadas **E: 67.167.454 m** e **N: 752.743.101 m** com azimute **113° 47' 03"** e distância de **12.08 m** até o vértice **Pt458**, definido pelas coordenadas **E: 67.168.559 m** e **N: 752.742.614 m** com azimute **110° 38' 56"** e distância de **7.94 m** até o vértice **Pt459**, definido pelas coordenadas **E: 67.169.302 m** e **N: 752.742.334 m** com azimute

103° 38' 22" e distância de 8.06 m até o vértice Pt460, definido pelas coordenadas E: 67.170.085 m e N: 752.742.144 m com azimute 96° 10' 22" e distância de 6.05 m até o vértice Pt461, definido pelas coordenadas E: 67.170.686 m e N: 752.742.079 m com azimute 92° 00' 28" e distância de 5.99 m até o vértice Pt462, definido pelas coordenadas E: 67.171.285 m e N: 752.742.058 m com azimute 83° 31' 53" e distância de 8.88 m até o vértice Pt463, definido pelas coordenadas E: 67.172.167 m e N: 752.742.158 m com azimute 76° 33' 48" e distância de 9.04 m até o vértice Pt464, definido pelas coordenadas E: 67.173.046 m e N: 752.742.368 m com azimute 73° 55' 07" e distância de 34.73 m até o vértice Pt465, definido pelas coordenadas E: 67.176.383 m e N: 752.743.330 m com azimute 73° 02' 15" e distância de 27.32 m até o vértice Pt466, definido pelas coordenadas E: 67.178.996 m e N: 752.744.127 m com azimute 50° 50' 38" e distância de 24.52 m até o vértice Pt467, definido pelas coordenadas E: 67.180.897 m e N: 752.745.675 m com azimute 56° 01' 43" e distância de 20.33 m até o vértice Pt468, definido pelas coordenadas E: 67.182.583 m e N: 752.746.811 m com azimute 65° 49' 15" e distância de 15.04 m até o vértice Pt469, definido pelas coordenadas E: 67.183.955 m e N: 752.747.427 m com azimute 72° 19' 47" e distância de 14.69 m até o vértice Pt470, definido pelas coordenadas E: 67.185.355 m e N: 752.747.873 m com azimute 81° 38' 18" e distância de 12.24 m até o vértice Pt471, definido pelas coordenadas E: 67.186.566 m e N: 752.748.051 m com azimute 74° 03' 38" e distância de 12.93 m até o vértice Pt472, definido pelas coordenadas E: 67.187.809 m e N: 752.748.406 m com azimute 65° 54' 23" e distância de 17.74 m até o vértice Pt473, definido pelas coordenadas E: 67.189.428 m e N: 752.749.130 m com azimute 69° 03' 56" e distância de 58.66 m até o vértice Pt474, definido pelas coordenadas E: 67.194.907 m e N: 752.751.226 m com azimute 71° 21' 39" e distância de 17.74 m até o vértice Pt475, definido pelas coordenadas E: 67.196.588 m e N: 752.751.793 m com azimute 76° 08' 22" e distância de 36.36 m até o vértice Pt476, definido pelas coordenadas E: 67.200.118 m e N: 752.752.664 m com azimute 80° 10' 28" e distância de 24.38 m até o vértice Pt477, definido pelas coordenadas E: 67.202.520 m e N: 752.753.080 m com azimute 84° 19' 09" e distância de 15.25 m até o vértice Pt478, definido pelas coordenadas E: 67.204.038 m e N: 752.753.231 m com azimute 93° 05' 05" e distância de 15.05 m até o vértice Pt479, definido pelas coordenadas E: 67.205.541 m e N: 752.753.150 m com azimute 99° 58' 46" e distância de 19.68 m até o vértice Pt480, definido pelas coordenadas E: 67.207.479 m e N: 752.752.809 m com azimute 104° 02' 49" e distância de 26.20 m até o vértice Pt481, definido pelas coordenadas E: 67.210.021 m e N: 752.752.173 m com azimute 106° 13' 42" e distância de 27.27 m até o vértice Pt482, definido pelas coordenadas E: 67.212.639 m e N: 752.751.411 m com azimute 98° 15' 27" e distância de 22.28 m até o vértice Pt483, definido pelas coordenadas E: 67.214.844 m e N: 752.751.091 m com azimute 99° 34' 29" e distância de 50.26 m até o vértice Pt484, definido pelas coordenadas E: 67.219.800 m e N: 752.750.255 m com azimute 98° 08' 60" e distância de 48.95 m até o vértice Pt485, definido pelas coordenadas E: 67.224.646 m e N: 752.749.561 m com azimute 97° 18' 36" e distância de 21.14 m até o vértice Pt486, definido pelas coordenadas E: 67.226.743 m e N: 752.749.292 m com azimute 96° 44' 37" e distância de 30.74 m até o vértice Pt487, definido pelas coordenadas E: 67.229.796 m e N: 752.748.931 m com azimute 1° 08' 08" e distância de 83.27 m até o vértice Pt488, definido pelas coordenadas E: 67.229.961 m e N: 752.757.256 m com azimute 98° 47' 34" e distância de 112.13 m até o vértice Pt489, definido pelas coordenadas E: 67.241.042 m e N: 752.755.542 m com azimute 46° 48' 02" e distância de 57.83 m até o vértice Pt490, definido pelas coordenadas E: 67.245.258 m e N: 752.759.501 m com azimute 45° 57' 23" e distância de 93.21 m até o vértice Pt491, definido pelas coordenadas E: 67.251.958 m e N: 752.765.981 m com azimute 59° 30' 09" e distância de 10.96 m até o vértice Pt492, definido pelas coordenadas E: 67.252.902 m e N: 752.766.537 m com azimute 74° 03' 17" e distância de 12.01 m até o vértice Pt493, definido pelas coordenadas E: 67.254.057 m e N: 752.766.867 m com azimute 87° 48' 49" e distância de 12.32 m até o vértice Pt494, definido pelas coordenadas E: 67.255.288 m e N: 752.766.914 m com azimute 96° 50' 14" e distância de 12.10 m até o vértice Pt495, definido pelas coordenadas E: 67.256.489 m e N: 752.766.770 m com azimute


108° 45' 19" e distância de **11.88 m** até o vértice **Pt496**, definido pelas coordenadas **E: 67.257.614 m** e **N: 752.766.388 m** com azimute **118° 16' 27"** e distância de **10.20 m** até o vértice **Pt497**, definido pelas coordenadas **E: 67.258.512 m** e **N: 752.765.905 m** com azimute **129° 19' 33"** e distância de **15.45 m** até o vértice **Pt498**, definido pelas coordenadas **E: 67.259.707 m** e **N: 752.764.926 m** com azimute **136° 42' 42"** e distância de **37.88 m** até o vértice **Pt499**, definido pelas coordenadas **E: 67.262.304 m** e **N: 752.762.169 m** com azimute **140° 03' 36"** e distância de **13.63 m** até o vértice **Pt500**, definido pelas coordenadas **E: 67.263.179 m** e **N: 752.761.124 m** com azimute **145° 25' 22"** e distância de **8.60 m** até o vértice **Pt501**, definido pelas coordenadas **E: 67.263.667 m** e **N: 752.760.416 m** com azimute **153° 12' 08"** e distância de **12.11 m** até o vértice **Pt502**, definido pelas coordenadas **E: 67.264.213 m** e **N: 752.759.335 m** com azimute **159° 16' 53"** e distância de **33.41 m** até o vértice **Pt503**, definido pelas coordenadas **E: 67.265.395 m** e **N: 752.756.210 m** com azimute **160° 34' 43"** e distância de **36.00 m** até o vértice **Pt504**, definido pelas coordenadas **E: 67.266.592 m** e **N: 752.752.815 m** com azimute **139° 15' 04"** e distância de **12.21 m** até o vértice **Pt505**, definido pelas coordenadas **E: 67.267.389 m** e **N: 752.751.890 m** com azimute **116° 33' 54"** e distância de **8.94 m** até o vértice **Pt506**, definido pelas coordenadas **E: 67.268.189 m** e **N: 752.751.490 m** com azimute **100° 03' 00"** e distância de **18.11 m** até o vértice **Pt507**, definido pelas coordenadas **E: 67.269.972 m** e **N: 752.751.174 m** com azimute **98° 21' 37"** e distância de **11.62 m** até o vértice **Pt508**, definido pelas coordenadas **E: 67.271.122 m** e **N: 752.751.005 m** com azimute **95° 03' 03"** e distância de **10.11 m** até o vértice **Pt509**, definido pelas coordenadas **E: 67.272.129 m** e **N: 752.750.916 m** com azimute **85° 18' 13"** e distância de **9.89 m** até o vértice **Pt510**, definido pelas coordenadas **E: 67.273.115 m** e **N: 752.750.997 m** com azimute **85° 16' 36"** e distância de **9.47 m** até o vértice **Pt511**, definido pelas coordenadas **E: 67.274.059 m** e **N: 752.751.075 m** com azimute **82° 23' 04"** e distância de **18.11 m** até o vértice **Pt512**, definido pelas coordenadas **E: 67.275.854 m** e **N: 752.751.315 m** com azimute **100° 57' 05"** e distância de **33.53 m** até o vértice **Pt513**, definido pelas coordenadas **E: 67.279.146 m** e **N: 752.750.678 m** com azimute **103° 15' 44"** e distância de **18.13 m** até o vértice **Pt514**, definido pelas coordenadas **E: 67.280.911 m** e **N: 752.750.262 m** com azimute **67° 59' 33"** e distância de **11.88 m** até o vértice **Pt515**, definido pelas coordenadas **E: 67.282.012 m** e **N: 752.750.707 m** com azimute **20° 49' 40"** e distância de **7.65 m** até o vértice **Pt516**, definido pelas coordenadas **E: 67.282.284 m** e **N: 752.751.422 m** com azimute **342° 22' 02"** e distância de **19.87 m** até o vértice **Pt517**, definido pelas coordenadas **E: 67.281.682 m** e **N: 752.753.316 m** com azimute **334° 00' 27"** e distância de **112.33 m** até o vértice **Pt518**, definido pelas coordenadas **E: 67.276.759 m** e **N: 752.763.413 m** com azimute **346° 03' 43"** e distância de **32.55 m** até o vértice **Pt519**, definido pelas coordenadas **E: 67.275.975 m** e **N: 752.766.572 m** com azimute **356° 34' 20"** e distância de **33.95 m** até o vértice **Pt520**, definido pelas coordenadas **E: 67.275.772 m** e **N: 752.769.961 m** com azimute **6° 26' 27"** e distância de **41.54 m** até o vértice **Pt521**, definido pelas coordenadas **E: 67.276.238 m** e **N: 752.774.089 m** com azimute **20° 33' 36"** e distância de **50.31 m** até o vértice **Pt522**, definido pelas coordenadas **E: 67.278.005 m** e **N: 752.778.800 m** com azimute **27° 13' 45"** e distância de **52.48 m** até o vértice **Pt523**, definido pelas coordenadas **E: 67.280.406 m** e **N: 752.783.466 m** com azimute **33° 38' 10"** e distância de **61.83 m** até o vértice **Pt524**, definido pelas coordenadas **E: 67.283.831 m** e **N: 752.788.614 m** com azimute **39° 10' 38"** e distância de **38.40 m** até o vértice **Pt525**, definido pelas coordenadas **E: 67.286.257 m** e **N: 752.791.591 m** com azimute **49° 30' 43"** e distância de **38.38 m** até o vértice **Pt526**, definido pelas coordenadas **E: 67.289.176 m** e **N: 752.794.083 m** com azimute **81° 23' 19"** e distância de **74.93 m** até o vértice **Pt527**, definido pelas coordenadas **E: 67.296.585 m** e **N: 752.795.205 m** com azimute **82° 04' 05"** e distância de **129.21 m** até o vértice **Pt528**, definido pelas coordenadas **E: 67.309.382 m** e **N: 752.796.988 m** com azimute **65° 25' 18"** e distância de **86.43 m** até o vértice **Pt529**, definido pelas coordenadas **E: 67.317.242 m** e **N: 752.800.583 m** com azimute **60° 54' 57"** e distância de **101.54 m** até o vértice **Pt530**, definido pelas coordenadas **E: 67.326.116 m** e **N: 752.805.519 m** com azimute **59° 18' 49"** e distância de **28.69 m** até o vértice **Pt531**, definido

pelas coordenadas E: 67.328.583 m e N: 752.806.983 m com azimute 359° 36' 48" e distância de 51.88 m até o vértice Pt532, definido pelas coordenadas E: 67.328.548 m e N: 752.812.171 m com azimute 19° 52' 47" e distância de 119.78 m até o vértice Pt533, definido pelas coordenadas E: 67.332.621 m e N: 752.823.435 m com azimute 21° 34' 41" e distância de 56.18 m até o vértice Pt534, definido pelas coordenadas E: 67.334.687 m e N: 752.828.659 m com azimute 29° 08' 34" e distância de 18.30 m até o vértice Pt535, definido pelas coordenadas E: 67.335.578 m e N: 752.830.257 m com azimute 46° 44' 20" e distância de 15.15 m até o vértice Pt536, definido pelas coordenadas E: 67.336.681 m e N: 752.831.295 m com azimute 63° 21' 17" e distância de 12.78 m até o vértice Pt537, definido pelas coordenadas E: 67.337.823 m e N: 752.831.868 m com azimute 71° 15' 38" e distância de 30.35 m até o vértice Pt538, definido pelas coordenadas E: 67.340.697 m e N: 752.832.843 m com azimute 69° 12' 54" e distância de 18.74 m até o vértice Pt539, definido pelas coordenadas E: 67.342.449 m e N: 752.833.508 m com azimute 70° 40' 42" e distância de 21.46 m até o vértice Pt540, definido pelas coordenadas E: 67.344.474 m e N: 752.834.218 m com azimute 65° 50' 31" e distância de 20.23 m até o vértice Pt541, definido pelas coordenadas E: 67.346.320 m e N: 752.835.046 m com azimute 55° 16' 52" e distância de 16.84 m até o vértice Pt542, definido pelas coordenadas E: 67.347.704 m e N: 752.836.005 m com azimute 50° 19' 45" e distância de 17.97 m até o vértice Pt543, definido pelas coordenadas E: 67.349.087 m e N: 752.837.152 m com azimute 39° 35' 41" e distância de 14.26 m até o vértice Pt544, definido pelas coordenadas E: 67.349.996 m e N: 752.838.251 m com azimute 24° 12' 41" e distância de 12.85 m até o vértice Pt545, definido pelas coordenadas E: 67.350.523 m e N: 752.839.423 m com azimute 14° 19' 32" e distância de 12.97 m até o vértice Pt546, definido pelas coordenadas E: 67.350.844 m e N: 752.840.680 m com azimute 20° 38' 55" e distância de 24.64 m até o vértice Pt547, definido pelas coordenadas E: 67.351.713 m e N: 752.842.986 m com azimute 22° 18' 58" e distância de 15.09 m até o vértice Pt548, definido pelas coordenadas E: 67.352.286 m e N: 752.844.382 m com azimute 27° 03' 27" e distância de 10.93 m até o vértice Pt549, definido pelas coordenadas E: 67.352.783 m e N: 752.845.355 m com azimute 28° 33' 35" e distância de 11.69 m até o vértice Pt550, definido pelas coordenadas E: 67.353.342 m e N: 752.846.382 m com azimute 32° 24' 31" e distância de 10.54 m até o vértice Pt551, definido pelas coordenadas E: 67.353.907 m e N: 752.847.272 m com azimute 33° 05' 49" e distância de 10.18 m até o vértice Pt552, definido pelas coordenadas E: 67.354.463 m e N: 752.848.125 m com azimute 41° 30' 18" e distância de 13.34 m até o vértice Pt553, definido pelas coordenadas E: 67.355.347 m e N: 752.849.124 m com azimute 48° 36' 21" e distância de 97.82 m até o vértice Pt554, definido pelas coordenadas E: 67.362.685 m e N: 752.855.592 m com azimute 47° 44' 07" e distância de 21.49 m até o vértice Pt555, definido pelas coordenadas E: 67.364.275 m e N: 752.857.037 m com azimute 48° 55' 18" e distância de 28.53 m até o vértice Pt556, definido pelas coordenadas E: 67.366.426 m e N: 752.858.912 m com azimute 58° 57' 45" e distância de 19.96 m até o vértice Pt557, definido pelas coordenadas E: 67.368.136 m e N: 752.859.941 m com azimute 68° 18' 34" e distância de 16.32 m até o vértice Pt558, definido pelas coordenadas E: 67.369.652 m e N: 752.860.544 m com azimute 72° 44' 20" e distância de 21.00 m até o vértice Pt559, definido pelas coordenadas E: 67.371.657 m e N: 752.861.167 m com azimute 81° 36' 59" e distância de 16.94 m até o vértice Pt560, definido pelas coordenadas E: 67.373.333 m e N: 752.861.414 m com azimute 97° 13' 33" e distância de 14.79 m até o vértice Pt561, definido pelas coordenadas E: 67.374.800 m e N: 752.861.228 m com azimute 105° 26' 03" e distância de 16.01 m até o vértice Pt562, definido pelas coordenadas E: 67.376.343 m e N: 752.860.802 m com azimute 108° 57' 13" e distância de 64.99 m até o vértice Pt563, definido pelas coordenadas E: 67.382.490 m e N: 752.858.691 m com azimute 110° 02' 34" e distância de 51.73 m até o vértice Pt564, definido pelas coordenadas E: 67.387.350 m e N: 752.856.918 m com azimute 102° 35' 22" e distância de 18.44 m até o vértice Pt565, definido pelas coordenadas E: 67.389.150 m e N: 752.856.516 m com azimute 100° 13' 30" e distância de 21.86 m até o vértice Pt566, definido pelas coordenadas E: 67.391.301 m e N: 752.856.128 m com azimute 105° 10' 57" e

distância de **11.76 m** até o vértice **Pt567**, definido pelas coordenadas **E: 67.392.436 m** e **N: 752.855.820 m** com azimute **126° 53' 54"** e distância de **12.04 m** até o vértice **Pt568**, definido pelas coordenadas **E: 67.393.399 m** e **N: 752.855.097 m** com azimute **138° 13' 34"** e distância de **13.57 m** até o vértice **Pt569**, definido pelas coordenadas **E: 67.394.303 m** e **N: 752.854.085 m** com azimute **142° 38' 36"** e distância de **14.83 m** até o vértice **Pt570**, definido pelas coordenadas **E: 67.395.203 m** e **N: 752.852.906 m** com azimute **147° 49' 19"** e distância de **11.25 m** até o vértice **Pt571**, definido pelas coordenadas **E: 67.395.802 m** e **N: 752.851.954 m** com azimute **36° 21' 36"** e distância de **63.83 m** até o vértice **Pt572**, definido pelas coordenadas **E: 67.399.586 m** e **N: 752.857.094 m** com azimute **36° 26' 45"** e distância de **70.55 m** até o vértice **Pt573**, definido pelas coordenadas **E: 67.403.777 m** e **N: 752.862.769 m** com azimute **37° 09' 23"** e distância de **58.81 m** até o vértice **Pt574**, definido pelas coordenadas **E: 67.407.329 m** e **N: 752.867.456 m** com azimute **7° 04' 44"** e distância de **57.13 m** até o vértice **Pt575**, definido pelas coordenadas **E: 67.408.033 m** e **N: 752.873.125 m** com azimute **6° 04' 15"** e distância de **104.49 m** até o vértice **Pt576**, definido pelas coordenadas **E: 67.409.138 m** e **N: 752.883.515 m** com azimute **102° 05' 52"** e distância de **208.80 m** até o vértice **Pt577**, definido pelas coordenadas **E: 67.429.554 m** e **N: 752.879.139 m** com azimute **64° 30' 33"** e distância de **88.97 m** até o vértice **Pt578**, definido pelas coordenadas **E: 67.437.585 m** e **N: 752.882.968 m** com azimute **65° 04' 20"** e distância de **56.66 m** até o vértice **Pt579**, definido pelas coordenadas **E: 67.442.723 m** e **N: 752.885.356 m** com azimute **65° 09' 13"** e distância de **79.18 m** até o vértice **Pt580**, definido pelas coordenadas **E: 67.449.908 m** e **N: 752.888.683 m** com azimute **22° 34' 47"** e distância de **38.54 m** até o vértice **Pt581**, definido pelas coordenadas **E: 67.451.388 m** e **N: 752.892.242 m** com azimute **21° 58' 13"** e distância de **83.13 m** até o vértice **Pt582**, definido pelas coordenadas **E: 67.454.498 m** e **N: 752.899.951 m** com azimute **22° 19' 36"** e distância de **51.86 m** até o vértice **Pt583**, definido pelas coordenadas **E: 67.456.468 m** e **N: 752.904.748 m** com azimute **25° 39' 58"** e distância de **23.94 m** até o vértice **Pt584**, definido pelas coordenadas **E: 67.457.505 m** e **N: 752.906.906 m** com azimute **84° 12' 52"** e distância de **19.05 m** até o vértice **Pt585**, definido pelas coordenadas **E: 67.459.400 m** e **N: 752.907.098 m** com azimute **83° 29' 03"** e distância de **68.47 m** até o vértice **Pt586**, definido pelas coordenadas **E: 67.466.203 m** e **N: 752.907.875 m** com azimute **83° 26' 13"** e distância de **42.61 m** até o vértice **Pt587**, definido pelas coordenadas **E: 67.470.436 m** e **N: 752.908.362 m** com azimute **83° 09' 47"** e distância de **23.94 m** até o vértice **Pt588**, definido pelas coordenadas **E: 67.472.813 m** e **N: 752.908.647 m** com azimute **83° 01' 21"** e distância de **33.26 m** até o vértice **Pt0**, definido pelas coordenadas **E: 67.476.114 m** e **N: 752.909.051 m** com azimute **89° 06' 42"** e distância de **6.45 m** até o vértice **Pt1**, encerrando este perímetro.

Todas as coordenadas aqui descritas estão georreferenciadas ao Sistema Geodésico Brasileiro e encontram-se representadas no Sistema UTM, referenciadas ao Meridiano Central 51 WGr, fuso 23S, tendo como Datum o SIRGAS2000. Todos os azimutes e distâncias, área e perímetro foram calculados no plano de projeção UTM.

BAIRRO ROSEIRAL



BAIRROS DO MUNICÍPIO
DE
PATY DO ALFERES - RJ



BAIRRO: ROSEIRAL

Legenda

- Limite Municipal de Paty do Alferes
- Municípios Vizinhos
- Perímetro do Bairro Roseiral

Datum SIRGAS 2000
Projeção UTM - FUSO 23S
Base cartográfica: IBGE (2022)
Elaboração: Thiago Roberto Rívello da Silva
Elaborado em 2023



MEMORIAL DESCRITIVO ROSEIRAL

Inicia-se a descrição deste perímetro no vértice **Pt1**, definido pelas coordenadas **E: 66.410.103 m** e **N: 752.208.600 m** com azimute **132° 05' 50"** e distância de **12.01 m** até o vértice **Pt2**, definido pelas coordenadas **E: 66.410.994 m** e **N: 752.207.795 m** com azimute **183° 51' 54"** e distância de **161.86 m** até o vértice **Pt3**, definido pelas coordenadas **E: 66.409.903 m** e **N: 752.191.646 m** com azimute **181° 09' 05"** e distância de **87.10 m** até o vértice **Pt4**, definido pelas coordenadas **E: 66.409.728 m** e **N: 752.182.938 m** com azimute **286° 15' 35"** e distância de **85.40 m** até o vértice **Pt5**, definido pelas coordenadas **E: 66.401.530 m** e **N: 752.185.329 m** com azimute **281° 00' 13"** e distância de **15.77 m** até o vértice **Pt6**, definido pelas coordenadas **E: 66.399.982 m** e **N: 752.185.630 m** com azimute **268° 34' 04"** e distância de **7.60 m** até o vértice **Pt7**, definido pelas coordenadas **E: 66.399.222 m** e **N: 752.185.611 m** com azimute **267° 53' 07"** e distância de **6.77 m** até o vértice **Pt8**, definido pelas coordenadas **E: 66.398.545 m** e **N: 752.185.586 m** com azimute **269° 04' 39"** e distância de **5.59 m** até o vértice **Pt9**, definido pelas coordenadas **E: 66.397.986 m** e **N: 752.185.577 m** com azimute **264° 15' 23"** e distância de **5.20 m** até o vértice **Pt10**, definido pelas coordenadas **E: 66.397.469 m** e **N: 752.185.525 m** com azimute **243° 07' 24"** e distância de **4.93 m** até o vértice **Pt11**, definido pelas coordenadas **E: 66.397.029 m** e **N: 752.185.302 m** com azimute **229° 58' 04"** e distância de **9.39 m** até o vértice **Pt12**, definido pelas coordenadas **E: 66.396.310 m** e **N: 752.184.698 m** com azimute **229° 35' 02"** e distância de **9.73 m** até o vértice **Pt13**, definido pelas coordenadas **E: 66.395.569 m** e **N: 752.184.067 m** com azimute **228° 25' 21"** e distância de **9.36 m** até o vértice **Pt14**, definido pelas coordenadas **E: 66.394.869 m** e **N: 752.183.446 m** com azimute **230° 56' 35"** e distância de **13.52 m** até o vértice **Pt15**, definido pelas coordenadas **E: 66.393.819 m** e **N: 752.182.594 m** com azimute **232° 16' 27"** e distância de **10.44 m** até o vértice **Pt16**, definido pelas coordenadas **E: 66.392.993 m** e **N: 752.181.955 m** com azimute **233° 05' 49"** e distância de **13.81 m** até o vértice **Pt17**, definido pelas coordenadas **E: 66.391.889 m** e **N: 752.181.126 m** com azimute **236° 37' 43"** e distância de **75.28 m** até o vértice **Pt18**, definido pelas coordenadas **E: 66.385.602 m** e **N: 752.176.985 m** com azimute **237° 34' 32"** e distância de **55.50 m** até o vértice **Pt19**, definido pelas coordenadas **E: 66.380.917 m** e **N: 752.174.009 m** com azimute **233° 11' 14"** e distância de **8.04 m** até o vértice **Pt20**, definido pelas coordenadas **E: 66.380.273 m** e **N: 752.173.527 m** com azimute **234° 26' 09"** e distância de **7.55 m** até o vértice **Pt21**, definido pelas coordenadas **E: 66.379.659 m** e **N: 752.173.088 m** com azimute **216° 31' 22"** e distância de **5.61 m** até o vértice **Pt22**, definido pelas coordenadas **E: 66.379.325 m** e **N: 752.172.637 m** com azimute **199° 32' 00"** e distância de **5.44 m** até o vértice **Pt23**, definido pelas coordenadas **E: 66.379.143 m** e **N: 752.172.124 m** com azimute **187° 27' 07"** e distância de **4.78 m** até o vértice **Pt24**, definido pelas coordenadas **E: 66.379.081 m** e **N: 752.171.650 m** com azimute **175° 23' 22"** e distância de **6.22 m** até o vértice **Pt25**, definido pelas coordenadas **E: 66.379.131 m** e **N: 752.171.030 m** com azimute **167° 19' 26"** e distância de **9.71 m** até o vértice **Pt26**, definido pelas coordenadas **E: 66.379.344 m** e **N: 752.170.083 m** com azimute **155° 54' 22"** e distância de **4.87 m** até o vértice **Pt27**, definido pelas coordenadas **E: 66.379.543 m** e **N: 752.169.638 m** com azimute **148° 43' 02"** e distância de **6.47 m** até o vértice **Pt28**, definido pelas coordenadas **E: 66.379.879 m** e **N: 752.169.085 m** com azimute **129° 10' 17"** e distância de **7.17 m** até o vértice **Pt29**, definido pelas coordenadas **E: 66.380.435 m** e **N: 752.168.632 m** com azimute **121° 16' 28"** e distância de **16.45 m** até o vértice **Pt30**, definido pelas coordenadas **E: 66.381.841 m** e **N: 752.167.778 m** com azimute **124° 30' 15"** e distância de **13.86 m** até o vértice **Pt31**, definido pelas coordenadas **E: 66.382.983 m** e **N: 752.166.993 m** com azimute **128° 21' 50"** e distância de **5.14 m** até o vértice **Pt32**, definido pelas coordenadas **E: 66.383.386 m** e **N: 752.166.674 m** com azimute **141° 15' 28"** e distância de **4.35 m** até o vértice **Pt33**, definido pelas coordenadas **E: 66.383.658 m** e **N: 752.166.335 m** com azimute **157° 23' 31"** e distância de **3.69 m** até o vértice **Pt34**, definido pelas

coordenadas E: 66.383.800 m e N: 752.165.994 m com azimute 165° 00' 24" e distância de 5.37 m até o vértice Pt35, definido pelas coordenadas E: 66.383.939 m e N: 752.165.475 m com azimute 175° 45' 59" e distância de 7.99 m até o vértice Pt36, definido pelas coordenadas E: 66.383.998 m e N: 752.164.678 m com azimute 175° 07' 29" e distância de 3.41 m até o vértice Pt37, definido pelas coordenadas E: 66.384.027 m e N: 752.164.338 m com azimute 179° 37' 44" e distância de 4.63 m até o vértice Pt38, definido pelas coordenadas E: 66.384.030 m e N: 752.163.875 m com azimute 171° 49' 24" e distância de 6.96 m até o vértice Pt39, definido pelas coordenadas E: 66.384.129 m e N: 752.163.186 m com azimute 156° 21' 35" e distância de 9.03 m até o vértice Pt40, definido pelas coordenadas E: 66.384.491 m e N: 752.162.359 m com azimute 147° 27' 49" e distância de 11.43 m até o vértice Pt41, definido pelas coordenadas E: 66.385.106 m e N: 752.161.395 m com azimute 144° 48' 09" e distância de 12.34 m até o vértice Pt42, definido pelas coordenadas E: 66.385.817 m e N: 752.160.387 m com azimute 148° 29' 45" e distância de 21.82 m até o vértice Pt43, definido pelas coordenadas E: 66.386.957 m e N: 752.158.527 m com azimute 149° 15' 15" e distância de 23.00 m até o vértice Pt44, definido pelas coordenadas E: 66.388.133 m e N: 752.156.550 m com azimute 145° 24' 23" e distância de 13.19 m até o vértice Pt45, definido pelas coordenadas E: 66.388.882 m e N: 752.155.464 m com azimute 149° 16' 53" e distância de 19.64 m até o vértice Pt46, definido pelas coordenadas E: 66.389.885 m e N: 752.153.776 m com azimute 150° 27' 13" e distância de 10.75 m até o vértice Pt47, definido pelas coordenadas E: 66.390.415 m e N: 752.152.841 m com azimute 160° 02' 31" e distância de 11.66 m até o vértice Pt48, definido pelas coordenadas E: 66.390.813 m e N: 752.151.745 m com azimute 166° 30' 54" e distância de 8.32 m até o vértice Pt49, definido pelas coordenadas E: 66.391.007 m e N: 752.150.936 m com azimute 173° 16' 27" e distância de 16.74 m até o vértice Pt50, definido pelas coordenadas E: 66.391.203 m e N: 752.149.274 m com azimute 263° 10' 43" e distância de 17.09 m até o vértice Pt51, definido pelas coordenadas E: 66.389.506 m e N: 752.149.071 m com azimute 262° 45' 17" e distância de 70.89 m até o vértice Pt52, definido pelas coordenadas E: 66.382.474 m e N: 752.148.177 m com azimute 261° 01' 07" e distância de 87.56 m até o vértice Pt53, definido pelas coordenadas E: 66.373.825 m e N: 752.146.810 m com azimute 220° 17' 44" e distância de 86.99 m até o vértice Pt54, definido pelas coordenadas E: 66.368.199 m e N: 752.140.175 m com azimute 222° 12' 10" e distância de 71.14 m até o vértice Pt55, definido pelas coordenadas E: 66.363.420 m e N: 752.134.905 m com azimute 217° 15' 49" e distância de 33.46 m até o vértice Pt56, definido pelas coordenadas E: 66.361.394 m e N: 752.132.242 m com azimute 156° 33' 23" e distância de 51.58 m até o vértice Pt57, definido pelas coordenadas E: 66.363.446 m e N: 752.127.510 m com azimute 165° 30' 20" e distância de 6.67 m até o vértice Pt58, definido pelas coordenadas E: 66.363.613 m e N: 752.126.864 m com azimute 160° 35' 17" e distância de 14.65 m até o vértice Pt59, definido pelas coordenadas E: 66.364.100 m e N: 752.125.482 m com azimute 168° 26' 07" e distância de 14.12 m até o vértice Pt60, definido pelas coordenadas E: 66.364.383 m e N: 752.124.099 m com azimute 185° 51' 43" e distância de 12.04 m até o vértice Pt61, definido pelas coordenadas E: 66.364.260 m e N: 752.122.901 m com azimute 207° 57' 11" e distância de 60.93 m até o vértice Pt62, definido pelas coordenadas E: 66.361.404 m e N: 752.117.519 m com azimute 215° 38' 22" e distância de 73.30 m até o vértice Pt63, definido pelas coordenadas E: 66.357.133 m e N: 752.111.562 m com azimute 196° 10' 26" e distância de 128.09 m até o vértice Pt64, definido pelas coordenadas E: 66.353.565 m e N: 752.099.260 m com azimute 203° 29' 52" e distância de 53.07 m até o vértice Pt65, definido pelas coordenadas E: 66.351.449 m e N: 752.094.393 m com azimute 273° 56' 10" e distância de 125.58 m até o vértice Pt66, definido pelas coordenadas E: 66.338.921 m e N: 752.095.255 m com azimute 319° 57' 48" e distância de 21.58 m até o vértice Pt67, definido pelas coordenadas E: 66.337.533 m e N: 752.096.907 m com azimute 314° 19' 53" e distância de 27.88 m até o vértice Pt68, definido pelas coordenadas E: 66.335.539 m e N: 752.098.855 m com azimute 298° 05' 10" e distância de 32.18 m até o vértice Pt69, definido pelas coordenadas E: 66.332.700 m e N: 752.100.370 m com azimute 296° 38' 22" e distância de 24.09 m

até o vértice **Pt70**, definido pelas coordenadas **E: 66.330.547 m** e **N: 752.101.450 m** com azimute **296° 31' 45"** e distância de **21.47 m** até o vértice **Pt71**, definido pelas coordenadas **E: 66.328.626 m** e **N: 752.102.409 m** com azimute **297° 49' 43"** e distância de **15.21 m** até o vértice **Pt72**, definido pelas coordenadas **E: 66.327.281 m** e **N: 752.103.119 m** com azimute **298° 28' 40"** e distância de **13.80 m** até o vértice **Pt73**, definido pelas coordenadas **E: 66.326.068 m** e **N: 752.103.777 m** com azimute **326° 10' 37"** e distância de **21.52 m** até o vértice **Pt74**, definido pelas coordenadas **E: 66.324.870 m** e **N: 752.105.565 m** com azimute **328° 13' 26"** e distância de **14.03 m** até o vértice **Pt75**, definido pelas coordenadas **E: 66.324.131 m** e **N: 752.106.758 m** com azimute **317° 32' 12"** e distância de **4.47 m** até o vértice **Pt76**, definido pelas coordenadas **E: 66.323.829 m** e **N: 752.107.088 m** com azimute **288° 04' 14"** e distância de **6.96 m** até o vértice **Pt77**, definido pelas coordenadas **E: 66.323.167 m** e **N: 752.107.304 m** com azimute **267° 23' 01"** e distância de **5.70 m** até o vértice **Pt78**, definido pelas coordenadas **E: 66.322.598 m** e **N: 752.107.278 m** com azimute **259° 06' 53"** e distância de **62.70 m** até o vértice **Pt79**, definido pelas coordenadas **E: 66.316.441 m** e **N: 752.106.094 m** com azimute **258° 52' 21"** e distância de **78.19 m** até o vértice **Pt80**, definido pelas coordenadas **E: 66.308.769 m** e **N: 752.104.585 m** com azimute **250° 45' 46"** e distância de **11.75 m** até o vértice **Pt81**, definido pelas coordenadas **E: 66.307.660 m** e **N: 752.104.198 m** com azimute **246° 48' 34"** e distância de **9.50 m** até o vértice **Pt82**, definido pelas coordenadas **E: 66.306.787 m** e **N: 752.103.824 m** com azimute **240° 05' 21"** e distância de **11.57 m** até o vértice **Pt83**, definido pelas coordenadas **E: 66.305.784 m** e **N: 752.103.247 m** com azimute **227° 39' 33"** e distância de **9.75 m** até o vértice **Pt84**, definido pelas coordenadas **E: 66.305.063 m** e **N: 752.102.590 m** com azimute **212° 43' 38"** e distância de **8.75 m** até o vértice **Pt85**, definido pelas coordenadas **E: 66.304.590 m** e **N: 752.101.854 m** com azimute **194° 16' 21"** e distância de **7.06 m** até o vértice **Pt86**, definido pelas coordenadas **E: 66.304.416 m** e **N: 752.101.170 m** com azimute **177° 23' 11"** e distância de **87.28 m** até o vértice **Pt87**, definido pelas coordenadas **E: 66.304.814 m** e **N: 752.092.451 m** com azimute **179° 39' 50"** e distância de **18.75 m** até o vértice **Pt88**, definido pelas coordenadas **E: 66.304.825 m** e **N: 752.090.576 m** com azimute **187° 12' 06"** e distância de **12.05 m** até o vértice **Pt89**, definido pelas coordenadas **E: 66.304.674 m** e **N: 752.089.381 m** com azimute **203° 06' 59"** e distância de **18.29 m** até o vértice **Pt90**, definido pelas coordenadas **E: 66.303.956 m** e **N: 752.087.699 m** com azimute **219° 56' 59"** e distância de **12.21 m** até o vértice **Pt91**, definido pelas coordenadas **E: 66.303.172 m** e **N: 752.086.763 m** com azimute **229° 39' 35"** e distância de **15.23 m** até o vértice **Pt92**, definido pelas coordenadas **E: 66.302.011 m** e **N: 752.085.777 m** com azimute **245° 24' 36"** e distância de **16.87 m** até o vértice **Pt93**, definido pelas coordenadas **E: 66.300.477 m** e **N: 752.085.075 m** com azimute **257° 42' 26"** e distância de **17.38 m** até o vértice **Pt94**, definido pelas coordenadas **E: 66.298.779 m** e **N: 752.084.705 m** com azimute **261° 31' 36"** e distância de **16.29 m** até o vértice **Pt95**, definido pelas coordenadas **E: 66.297.168 m** e **N: 752.084.465 m** com azimute **270° 42' 49"** e distância de **14.45 m** até o vértice **Pt96**, definido pelas coordenadas **E: 66.295.723 m** e **N: 752.084.483 m** com azimute **276° 57' 50"** e distância de **17.65 m** até o vértice **Pt97**, definido pelas coordenadas **E: 66.293.971 m** e **N: 752.084.697 m** com azimute **281° 27' 48"** e distância de **32.96 m** até o vértice **Pt98**, definido pelas coordenadas **E: 66.290.741 m** e **N: 752.085.352 m** com azimute **282° 42' 54"** e distância de **37.03 m** até o vértice **Pt99**, definido pelas coordenadas **E: 66.287.129 m** e **N: 752.086.167 m** com azimute **247° 13' 54"** e distância de **83.07 m** até o vértice **Pt100**, definido pelas coordenadas **E: 66.279.469 m** e **N: 752.082.952 m** com azimute **249° 16' 32"** e distância de **64.51 m** até o vértice **Pt101**, definido pelas coordenadas **E: 66.273.435 m** e **N: 752.080.669 m** com azimute **267° 43' 59"** e distância de **10.62 m** até o vértice **Pt102**, definido pelas coordenadas **E: 66.272.374 m** e **N: 752.080.627 m** com azimute **284° 40' 14"** e distância de **11.17 m** até o vértice **Pt103**, definido pelas coordenadas **E: 66.271.293 m** e **N: 752.080.910 m** com azimute **299° 49' 01"** e distância de **9.85 m** até o vértice **Pt104**, definido pelas coordenadas **E: 66.270.438 m** e **N: 752.081.400 m** com azimute **311° 10' 48"** e distância de **8.92 m** até o vértice **Pt105**, definido pelas coordenadas **E: 66.269.767 m** e **N: 752.081.987 m** com azimute **326° 20' 27"** e

distância de **10.28 m** até o vértice **Pt106**, definido pelas coordenadas **E: 66.269.197 m** e **N: 752.082.843 m** com azimute **332° 15' 18"** e distância de **15.64 m** até o vértice **Pt107**, definido pelas coordenadas **E: 66.268.469 m** e **N: 752.084.227 m** com azimute **337° 25' 12"** e distância de **11.07 m** até o vértice **Pt108**, definido pelas coordenadas **E: 66.268.044 m** e **N: 752.085.249 m** com azimute **337° 10' 37"** e distância de **31.25 m** até o vértice **Pt109**, definido pelas coordenadas **E: 66.266.832 m** e **N: 752.088.129 m** com azimute **336° 45' 54"** e distância de **10.32 m** até o vértice **Pt110**, definido pelas coordenadas **E: 66.266.425 m** e **N: 752.089.077 m** com azimute **342° 03' 13"** e distância de **5.19 m** até o vértice **Pt111**, definido pelas coordenadas **E: 66.266.265 m** e **N: 752.089.571 m** com azimute **342° 00' 60"** e distância de **26.88 m** até o vértice **Pt112**, definido pelas coordenadas **E: 66.265.435 m** e **N: 752.092.128 m** com azimute **342° 02' 30"** e distância de **60.07 m** até o vértice **Pt113**, definido pelas coordenadas **E: 66.263.583 m** e **N: 752.097.842 m** com azimute **342° 07' 47"** e distância de **35.94 m** até o vértice **Pt114**, definido pelas coordenadas **E: 66.262.480 m** e **N: 752.101.263 m** com azimute **342° 31' 39"** e distância de **27.68 m** até o vértice **Pt115**, definido pelas coordenadas **E: 66.261.649 m** e **N: 752.103.903 m** com azimute **342° 36' 53"** e distância de **20.72 m** até o vértice **Pt116**, definido pelas coordenadas **E: 66.261.030 m** e **N: 752.105.880 m** com azimute **334° 49' 41"** e distância de **3.13 m** até o vértice **Pt117**, definido pelas coordenadas **E: 66.260.897 m** e **N: 752.106.163 m** com azimute **335° 09' 59"** e distância de **20.57 m** até o vértice **Pt118**, definido pelas coordenadas **E: 66.260.033 m** e **N: 752.108.030 m** com azimute **326° 33' 12"** e distância de **18.92 m** até o vértice **Pt119**, definido pelas coordenadas **E: 66.258.990 m** e **N: 752.109.609 m** com azimute **317° 32' 17"** e distância de **18.84 m** até o vértice **Pt120**, definido pelas coordenadas **E: 66.257.718 m** e **N: 752.110.999 m** com azimute **306° 15' 42"** e distância de **3.96 m** até o vértice **Pt121**, definido pelas coordenadas **E: 66.257.399 m** e **N: 752.111.233 m** com azimute **306° 27' 59"** e distância de **13.63 m** até o vértice **Pt122**, definido pelas coordenadas **E: 66.256.303 m** e **N: 752.112.043 m** com azimute **304° 20' 16"** e distância de **13.99 m** até o vértice **Pt123**, definido pelas coordenadas **E: 66.255.148 m** e **N: 752.112.832 m** com azimute **299° 03' 17"** e distância de **3.50 m** até o vértice **Pt124**, definido pelas coordenadas **E: 66.254.842 m** e **N: 752.113.002 m** com azimute **298° 31' 60"** e distância de **11.85 m** até o vértice **Pt125**, definido pelas coordenadas **E: 66.253.801 m** e **N: 752.113.568 m** com azimute **299° 05' 18"** e distância de **6.60 m** até o vértice **Pt126**, definido pelas coordenadas **E: 66.253.224 m** e **N: 752.113.889 m** com azimute **297° 01' 10"** e distância de **7.33 m** até o vértice **Pt127**, definido pelas coordenadas **E: 66.252.571 m** e **N: 752.114.222 m** com azimute **297° 30' 01"** e distância de **5.48 m** até o vértice **Pt128**, definido pelas coordenadas **E: 66.252.085 m** e **N: 752.114.475 m** com azimute **31° 33' 22"** e distância de **3.65 m** até o vértice **Pt129**, definido pelas coordenadas **E: 66.252.276 m** e **N: 752.114.786 m** com azimute **31° 00' 15"** e distância de **4.85 m** até o vértice **Pt130**, definido pelas coordenadas **E: 66.252.526 m** e **N: 752.115.202 m** com azimute **29° 56' 07"** e distância de **4.11 m** até o vértice **Pt131**, definido pelas coordenadas **E: 66.252.731 m** e **N: 752.115.558 m** com azimute **24° 26' 38"** e distância de **1.33 m** até o vértice **Pt132**, definido pelas coordenadas **E: 66.252.786 m** e **N: 752.115.679 m** com azimute **25° 49' 16"** e distância de **4.13 m** até o vértice **Pt133**, definido pelas coordenadas **E: 66.252.966 m** e **N: 752.116.051 m** com azimute **13° 45' 01"** e distância de **5.34 m** até o vértice **Pt134**, definido pelas coordenadas **E: 66.253.093 m** e **N: 752.116.570 m** com azimute **5° 48' 56"** e distância de **5.43 m** até o vértice **Pt135**, definido pelas coordenadas **E: 66.253.148 m** e **N: 752.117.110 m** com azimute **10° 53' 55"** e distância de **3.28 m** até o vértice **Pt136**, definido pelas coordenadas **E: 66.253.210 m** e **N: 752.117.432 m** com azimute **35° 25' 60"** e distância de **3.19 m** até o vértice **Pt137**, definido pelas coordenadas **E: 66.253.395 m** e **N: 752.117.692 m** com azimute **58° 02' 55"** e distância de **3.38 m** até o vértice **Pt138**, definido pelas coordenadas **E: 66.253.682 m** e **N: 752.117.871 m** com azimute **85° 37' 40"** e distância de **4.98 m** até o vértice **Pt139**, definido pelas coordenadas **E: 66.254.179 m** e **N: 752.117.909 m** com azimute **86° 38' 51"** e distância de **2.39 m** até o vértice **Pt140**, definido pelas coordenadas **E: 66.254.418 m** e **N: 752.117.923 m** com azimute **88° 49' 29"** e distância de **15.11 m** até o vértice **Pt141**, definido pelas

coordenadas **E: 66.255.929 m** e **N: 752.117.954 m** com azimute **88° 42' 34"** e distância de **7.99 m** até o vértice **Pt142**, definido pelas coordenadas **E: 66.256.728 m** e **N: 752.117.972 m** com azimute **90° 26' 43"** e distância de **7.72 m** até o vértice **Pt143**, definido pelas coordenadas **E: 66.257.500 m** e **N: 752.117.966 m** com azimute **90° 42' 51"** e distância de **7.22 m** até o vértice **Pt144**, definido pelas coordenadas **E: 66.258.222 m** e **N: 752.117.957 m** com azimute **90° 31' 09"** e distância de **8.83 m** até o vértice **Pt145**, definido pelas coordenadas **E: 66.259.105 m** e **N: 752.117.949 m** com azimute **90° 35' 59"** e distância de **12.42 m** até o vértice **Pt146**, definido pelas coordenadas **E: 66.260.347 m** e **N: 752.117.936 m** com azimute **90° 28' 51"** e distância de **9.53 m** até o vértice **Pt147**, definido pelas coordenadas **E: 66.261.300 m** e **N: 752.117.928 m** com azimute **89° 08' 48"** e distância de **9.40 m** até o vértice **Pt148**, definido pelas coordenadas **E: 66.262.240 m** e **N: 752.117.942 m** com azimute **89° 09' 59"** e distância de **10.31 m** até o vértice **Pt149**, definido pelas coordenadas **E: 66.263.271 m** e **N: 752.117.957 m** com azimute **88° 01' 05"** e distância de **19.37 m** até o vértice **Pt150**, definido pelas coordenadas **E: 66.265.207 m** e **N: 752.118.024 m** com azimute **88° 03' 07"** e distância de **5.88 m** até o vértice **Pt151**, definido pelas coordenadas **E: 66.265.795 m** e **N: 752.118.044 m** com azimute **88° 01' 11"** e distância de **11.29 m** até o vértice **Pt152**, definido pelas coordenadas **E: 66.266.923 m** e **N: 752.118.083 m** com azimute **87° 55' 26"** e distância de **14.63 m** até o vértice **Pt153**, definido pelas coordenadas **E: 66.268.385 m** e **N: 752.118.136 m** com azimute **88° 23' 11"** e distância de **0.84 m** até o vértice **Pt154**, definido pelas coordenadas **E: 66.268.669 m** e **N: 752.118.144 m** com azimute **75° 17' 17"** e distância de **3.70 m** até o vértice **Pt155**, definido pelas coordenadas **E: 66.269.027 m** e **N: 752.118.238 m** com azimute **54° 37' 37"** e distância de **2.83 m** até o vértice **Pt156**, definido pelas coordenadas **E: 66.269.258 m** e **N: 752.118.402 m** com azimute **7° 55' 48"** e distância de **4.86 m** até o vértice **Pt157**, definido pelas coordenadas **E: 66.269.325 m** e **N: 752.118.883 m** com azimute **9° 11' 41"** e distância de **11.26 m** até o vértice **Pt158**, definido pelas coordenadas **E: 66.269.505 m** e **N: 752.119.995 m** com azimute **23° 47' 35"** e distância de **2.40 m** até o vértice **Pt159**, definido pelas coordenadas **E: 66.269.602 m** e **N: 752.120.215 m** com azimute **44° 09' 45"** e distância de **4.84 m** até o vértice **Pt160**, definido pelas coordenadas **E: 66.269.939 m** e **N: 752.120.562 m** com azimute **47° 40' 02"** e distância de **4.56 m** até o vértice **Pt161**, definido pelas coordenadas **E: 66.270.276 m** e **N: 752.120.869 m** com azimute **44° 49' 33"** e distância de **11.63 m** até o vértice **Pt162**, definido pelas coordenadas **E: 66.271.096 m** e **N: 752.121.694 m** com azimute **83° 43' 19"** e distância de **8.14 m** até o vértice **Pt163**, definido pelas coordenadas **E: 66.271.905 m** e **N: 752.121.783 m** com azimute **85° 40' 10"** e distância de **14.17 m** até o vértice **Pt164**, definido pelas coordenadas **E: 66.273.318 m** e **N: 752.121.890 m** com azimute **86° 05' 06"** e distância de **18.89 m** até o vértice **Pt165**, definido pelas coordenadas **E: 66.275.203 m** e **N: 752.122.019 m** com azimute **311° 47' 18"** e distância de **23.98 m** até o vértice **Pt166**, definido pelas coordenadas **E: 66.273.415 m** e **N: 752.123.617 m** com azimute **310° 11' 45"** e distância de **17.48 m** até o vértice **Pt167**, definido pelas coordenadas **E: 66.272.080 m** e **N: 752.124.745 m** com azimute **318° 32' 47"** e distância de **21.95 m** até o vértice **Pt168**, definido pelas coordenadas **E: 66.270.627 m** e **N: 752.126.390 m** com azimute **329° 52' 42"** e distância de **23.57 m** até o vértice **Pt169**, definido pelas coordenadas **E: 66.269.444 m** e **N: 752.128.429 m** com azimute **342° 10' 33"** e distância de **22.25 m** até o vértice **Pt170**, definido pelas coordenadas **E: 66.268.763 m** e **N: 752.130.547 m** com azimute **347° 28' 24"** e distância de **30.11 m** até o vértice **Pt171**, definido pelas coordenadas **E: 66.268.110 m** e **N: 752.133.486 m** com azimute **5° 08' 02"** e distância de **18.89 m** até o vértice **Pt172**, definido pelas coordenadas **E: 66.268.279 m** e **N: 752.135.367 m** com azimute **5° 26' 25"** e distância de **8.86 m** até o vértice **Pt173**, definido pelas coordenadas **E: 66.268.363 m** e **N: 752.136.249 m** com azimute **16° 19' 01"** e distância de **4.45 m** até o vértice **Pt174**, definido pelas coordenadas **E: 66.268.488 m** e **N: 752.136.676 m** com azimute **16° 45' 11"** e distância de **9.16 m** até o vértice **Pt175**, definido pelas coordenadas **E: 66.268.752 m** e **N: 752.137.553 m** com azimute **16° 43' 58"** e distância de **4.90 m** até o vértice **Pt176**, definido pelas coordenadas **E: 66.268.893 m** e **N: 752.138.022 m** com azimute **35° 49' 10"** e distância de **5.67 m** até

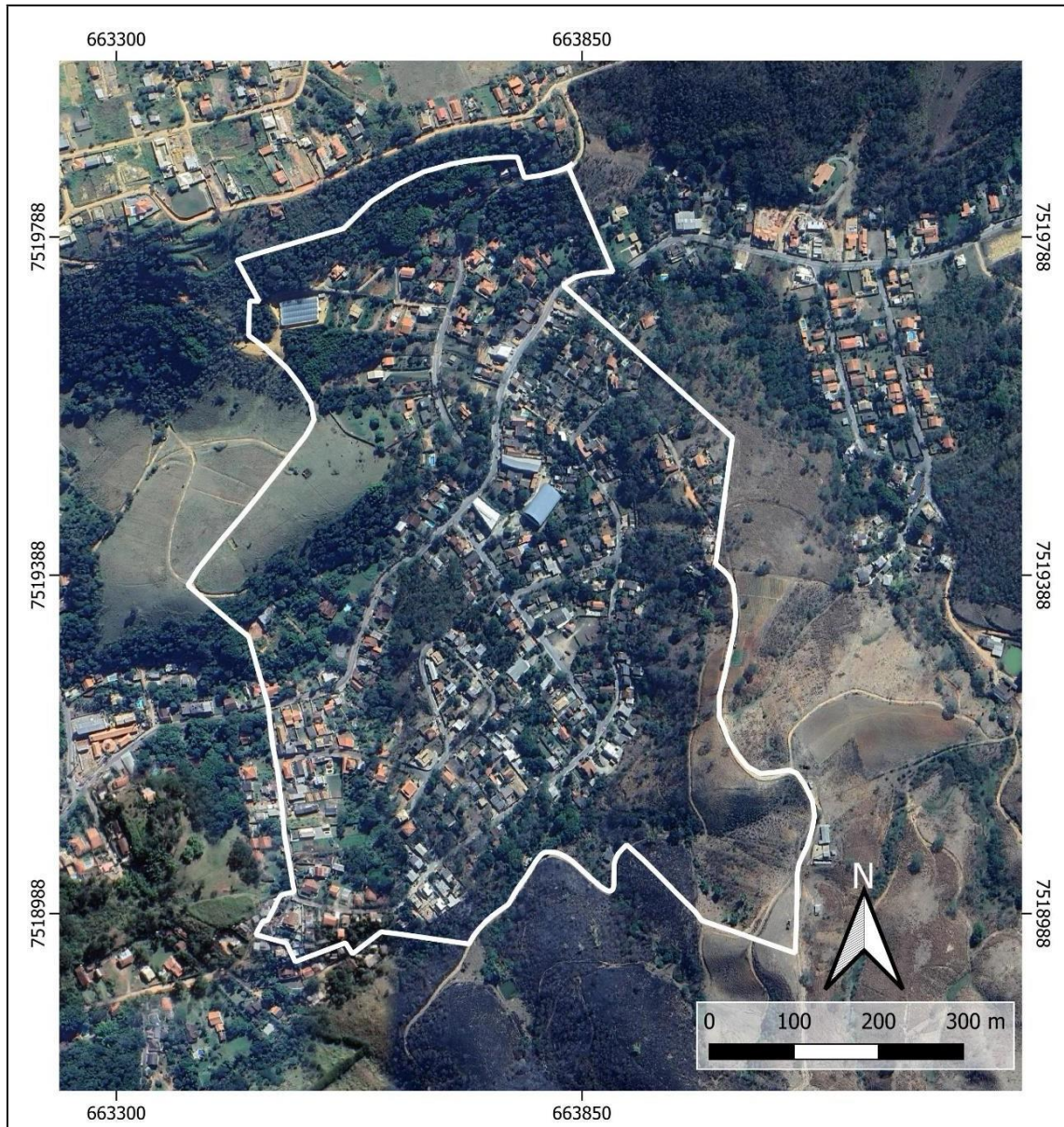
o vértice **Pt177**, definido pelas coordenadas **E: 66.269.225 m** e **N: 752.138.482 m** com azimute **35° 41' 36"** e distância de **9.84 m** até o vértice **Pt178**, definido pelas coordenadas **E: 66.269.799 m** e **N: 752.139.281 m** com azimute **35° 39' 54"** e distância de **4.18 m** até o vértice **Pt179**, definido pelas coordenadas **E: 66.270.043 m** e **N: 752.139.621 m** com azimute **35° 37' 28"** e distância de **6.90 m** até o vértice **Pt180**, definido pelas coordenadas **E: 66.270.445 m** e **N: 752.140.182 m** com azimute **38° 44' 19"** e distância de **6.81 m** até o vértice **Pt181**, definido pelas coordenadas **E: 66.270.871 m** e **N: 752.140.713 m** com azimute **39° 00' 19"** e distância de **19.16 m** até o vértice **Pt182**, definido pelas coordenadas **E: 66.272.077 m** e **N: 752.142.202 m** com azimute **19° 02' 02"** e distância de **19.96 m** até o vértice **Pt183**, definido pelas coordenadas **E: 66.272.728 m** e **N: 752.144.089 m** com azimute **2° 57' 39"** e distância de **20.33 m** até o vértice **Pt184**, definido pelas coordenadas **E: 66.272.833 m** e **N: 752.146.119 m** com azimute **339° 44' 13"** e distância de **11.90 m** até o vértice **Pt185**, definido pelas coordenadas **E: 66.272.421 m** e **N: 752.147.235 m** com azimute **340° 38' 08"** e distância de **5.46 m** até o vértice **Pt186**, definido pelas coordenadas **E: 66.272.240 m** e **N: 752.147.750 m** com azimute **315° 52' 36"** e distância de **18.95 m** até o vértice **Pt187**, definido pelas coordenadas **E: 66.270.921 m** e **N: 752.149.110 m** com azimute **306° 23' 17"** e distância de **6.66 m** até o vértice **Pt188**, definido pelas coordenadas **E: 66.270.385 m** e **N: 752.149.505 m** com azimute **306° 07' 19"** e distância de **18.69 m** até o vértice **Pt189**, definido pelas coordenadas **E: 66.268.875 m** e **N: 752.150.607 m** com azimute **309° 28' 49"** e distância de **16.69 m** até o vértice **Pt190**, definido pelas coordenadas **E: 66.267.587 m** e **N: 752.151.668 m** com azimute **334° 44' 49"** e distância de **6.45 m** até o vértice **Pt191**, definido pelas coordenadas **E: 66.267.312 m** e **N: 752.152.251 m** com azimute **334° 31' 28"** e distância de **8.00 m** até o vértice **Pt192**, definido pelas coordenadas **E: 66.266.968 m** e **N: 752.152.973 m** com azimute **1° 08' 07"** e distância de **6.56 m** até o vértice **Pt193**, definido pelas coordenadas **E: 66.266.981 m** e **N: 752.153.629 m** com azimute **1° 07' 11"** e distância de **6.14 m** até o vértice **Pt194**, definido pelas coordenadas **E: 66.266.993 m** e **N: 752.154.243 m** com azimute **11° 45' 22"** e distância de **9.57 m** até o vértice **Pt195**, definido pelas coordenadas **E: 66.267.188 m** e **N: 752.155.180 m** com azimute **20° 46' 38"** e distância de **3.64 m** até o vértice **Pt196**, definido pelas coordenadas **E: 66.267.317 m** e **N: 752.155.520 m** com azimute **20° 53' 40"** e distância de **5.75 m** até o vértice **Pt197**, definido pelas coordenadas **E: 66.267.522 m** e **N: 752.156.057 m** com azimute **20° 47' 03"** e distância de **6.17 m** até o vértice **Pt198**, definido pelas coordenadas **E: 66.267.741 m** e **N: 752.156.634 m** com azimute **37° 18' 45"** e distância de **7.51 m** até o vértice **Pt199**, definido pelas coordenadas **E: 66.268.196 m** e **N: 752.157.231 m** com azimute **37° 15' 26"** e distância de **6.51 m** até o vértice **Pt200**, definido pelas coordenadas **E: 66.268.590 m** e **N: 752.157.749 m** com azimute **44° 33' 49"** e distância de **6.50 m** até o vértice **Pt201**, definido pelas coordenadas **E: 66.269.046 m** e **N: 752.158.212 m** com azimute **44° 10' 54"** e distância de **7.92 m** até o vértice **Pt202**, definido pelas coordenadas **E: 66.269.598 m** e **N: 752.158.780 m** com azimute **52° 04' 23"** e distância de **12.58 m** até o vértice **Pt203**, definido pelas coordenadas **E: 66.270.590 m** e **N: 752.159.553 m** com azimute **65° 03' 57"** e distância de **7.54 m** até o vértice **Pt204**, definido pelas coordenadas **E: 66.271.274 m** e **N: 752.159.871 m** com azimute **64° 54' 13"** e distância de **10.47 m** até o vértice **Pt205**, definido pelas coordenadas **E: 66.272.222 m** e **N: 752.160.315 m** com azimute **68° 42' 54"** e distância de **515 m** até o vértice **Pt206**, definido pelas coordenadas **E: 66.272.702 m** e **N: 752.160.502 m** com azimute **69° 02' 39"** e distância de **18.62 m** até o vértice **Pt207**, definido pelas coordenadas **E: 66.274.441 m** e **N: 752.161.168 m** com azimute **69° 45' 04"** e distância de **38.86 m** até o vértice **Pt208**, definido pelas coordenadas **E: 66.278.087 m** e **N: 752.162.513 m** com azimute **69° 53' 17"** e distância de **21.29 m** até o vértice **Pt209**, definido pelas coordenadas **E: 66.280.086 m** e **N: 752.163.245 m** com azimute **69° 46' 19"** e distância de **34.97 m** até o vértice **Pt210**, definido pelas coordenadas **E: 66.283.367 m** e **N: 752.164.454 m** com azimute **69° 38' 47"** e distância de **30.79 m** até o vértice **Pt211**, definido pelas coordenadas **E: 66.286.254 m** e **N: 752.165.525 m** com azimute **113° 40' 05"** e distância de **62.65 m** até o vértice **Pt212**, definido pelas coordenadas **E: 66.291.992 m** e **N: 752.163.010 m** com azimute

111° 42' 07" e distância de 38.51 m até o vértice Pt213, definido pelas coordenadas E: 66.295.570 m e N: 752.161.586 m com azimute 111° 43' 36" e distância de 41.25 m até o vértice Pt214, definido pelas coordenadas E: 66.299.402 m e N: 752.160.059 m com azimute 5° 35' 06" e distância de 5.45 m até o vértice Pt215, definido pelas coordenadas E: 66.299.455 m e N: 752.160.601 m com azimute 4° 25' 58" e distância de 6.47 m até o vértice Pt216, definido pelas coordenadas E: 66.299.505 m e N: 752.161.246 m com azimute 6° 13' 19" e distância de 2.68 m até o vértice Pt217, definido pelas coordenadas E: 66.299.534 m e N: 752.161.512 m com azimute 5° 37' 23" e distância de 5.21 m até o vértice Pt218, definido pelas coordenadas E: 66.299.585 m e N: 752.162.030 m com azimute 6° 48' 25" e distância de 8.27 m até o vértice Pt219, definido pelas coordenadas E: 66.299.683 m e N: 752.162.851 m com azimute 6° 50' 40" e distância de 25.59 m até o vértice Pt220, definido pelas coordenadas E: 66.299.988 m e N: 752.165.392 m com azimute 6° 53' 03" e distância de 20.36 m até o vértice Pt221, definido pelas coordenadas E: 66.300.232 m e N: 752.167.413 m com azimute 65° 39' 11" e distância de 39.63 m até o vértice Pt222, definido pelas coordenadas E: 66.303.843 m e N: 752.169.047 m com azimute 65° 40' 08" e distância de 34.08 m até o vértice Pt223, definido pelas coordenadas E: 66.306.948 m e N: 752.170.451 m com azimute 65° 53' 29" e distância de 12.73 m até o vértice Pt224, definido pelas coordenadas E: 66.308.110 m e N: 752.170.971 m com azimute 65° 37' 59" e distância de 34.51 m até o vértice Pt225, definido pelas coordenadas E: 66.311.254 m e N: 752.172.395 m com azimute 65° 43' 06" e distância de 18.41 m até o vértice Pt226, definido pelas coordenadas E: 66.312.932 m e N: 752.173.152 m com azimute 66° 43' 01" e distância de 51.71 m até o vértice Pt227, definido pelas coordenadas E: 66.317.682 m e N: 752.175.196 m com azimute 91° 56' 20" e distância de 61.78 m até o vértice Pt228, definido pelas coordenadas E: 66.323.856 m e N: 752.174.987 m com azimute 0° 30' 51" e distância de 170.54 m até o vértice Pt229, definido pelas coordenadas E: 66.324.009 m e N: 752.192.040 m com azimute 0° 18' 09" e distância de 41.67 m até o vértice Pt230, definido pelas coordenadas E: 66.324.031 m e N: 752.196.207 m com azimute 62° 53' 35" e distância de 134.29 m até o vértice Pt231, definido pelas coordenadas E: 66.335.985 m e N: 752.202.326 m com azimute 62° 53' 20" e distância de 68.05 m até o vértice Pt232, definido pelas coordenadas E: 66.342.042 m e N: 752.205.427 m com azimute 86° 19' 60" e distância de 36.75 m até o vértice Pt233, definido pelas coordenadas E: 66.345.709 m e N: 752.205.662 m com azimute 86° 16' 43" e distância de 1849 m até o vértice Pt234, definido pelas coordenadas E: 66.347.554 m e N: 752.205.782 m com azimute 86° 16' 05" e distância de 19.51 m até o vértice Pt235, definido pelas coordenadas E: 66.349.501 m e N: 752.205.909 m com azimute 86° 22' 15" e distância de 21.64 m até o vértice Pt236, definido pelas coordenadas E: 66.351.661 m e N: 752.206.046 m com azimute 86° 08' 21" e distância de 17.97 m até o vértice Pt237, definido pelas coordenadas E: 66.353.454 m e N: 752.206.167 m com azimute 86° 16' 57" e distância de 18.97 m até o vértice Pt238, definido pelas coordenadas E: 66.355.347 m e N: 752.206.290 m com azimute 86° 16' 26" e distância de 18.62 m até o vértice Pt239, definido pelas coordenadas E: 66.357.205 m e N: 752.206.411 m com azimute 86° 24' 13" e distância de 14.35 m até o vértice Pt240, definido pelas coordenadas E: 66.358.637 m e N: 752.206.501 m com azimute 86° 31' 54" e distância de 3.97 m até o vértice Pt241, definido pelas coordenadas E: 66.359.033 m e N: 752.206.525 m com azimute 87° 55' 57" e distância de 15.80 m até o vértice Pt242, definido pelas coordenadas E: 66.360.612 m e N: 752.206.582 m com azimute 88° 05' 15" e distância de 16.78 m até o vértice Pt243, definido pelas coordenadas E: 66.362.289 m e N: 752.206.638 m com azimute 87° 58' 05" e distância de 18.33 m até o vértice Pt244, definido pelas coordenadas E: 66.364.121 m e N: 752.206.703 m com azimute 87° 57' 32" e distância de 23.30 m até o vértice Pt245, definido pelas coordenadas E: 66.366.450 m e N: 752.206.786 m com azimute 88° 06' 17" e distância de 16.63 m até o vértice Pt246, definido pelas coordenadas E: 66.368.112 m e N: 752.206.841 m com azimute 88° 05' 27" e distância de 7.50 m até o vértice Pt247, definido pelas coordenadas E: 66.368.862 m e N: 752.206.866 m com azimute 87° 54' 01" e distância de 12.83 m até o vértice Pt248, definido pelas coordenadas E: 66.370.144 m e N: 752.206.913 m com azimute

88° 02' 25" e distância de **15.50 m** até o vértice **Pt249**, definido pelas coordenadas **E: 66.371.693 m** e **N: 752.206.966 m** com azimute **87° 57' 17"** e distância de **18.21 m** até o vértice **Pt250**, definido pelas coordenadas **E: 66.373.513 m** e **N: 752.207.031 m** com azimute **88° 05' 21"** e distância de **21.29 m** até o vértice **Pt251**, definido pelas coordenadas **E: 66.375.641 m** e **N: 752.207.102 m** com azimute **88° 01' 14"** e distância de **26.93 m** até o vértice **Pt252**, definido pelas coordenadas **E: 66.378.332 m** e **N: 752.207.195 m** com azimute **87° 42' 56"** e distância de **26.09 m** até o vértice **Pt253**, definido pelas coordenadas **E: 66.380.939 m** e **N: 752.207.299 m** com azimute **87° 43' 32"** e distância de **19.91 m** até o vértice **Pt254**, definido pelas coordenadas **E: 66.382.928 m** e **N: 752.207.378 m** com azimute **87° 43' 50"** e distância de **16.16 m** até o vértice **Pt255**, definido pelas coordenadas **E: 66.384.543 m** e **N: 752.207.442 m** com azimute **87° 40' 21"** e distância de **17.97 m** até o vértice **Pt256**, definido pelas coordenadas **E: 66.386.339 m** e **N: 752.207.515 m** com azimute **87° 42' 30"** e distância de **20.76 m** até o vértice **Pt257**, definido pelas coordenadas **E: 66.388.413 m** e **N: 752.207.598 m** com azimute **87° 30' 38"** e distância de **15.88 m** até o vértice **Pt258**, definido pelas coordenadas **E: 66.390.000 m** e **N: 752.207.667 m** com azimute **87° 19' 30"** e distância de **19.07 m** até o vértice **Pt259**, definido pelas coordenadas **E: 66.391.905 m** e **N: 752.207.756 m** com azimute **87° 20' 19"** e distância de **15.94 m** até o vértice **Pt260**, definido pelas coordenadas **E: 66.393.497 m** e **N: 752.207.830 m** com azimute **87° 17' 58"** e distância de **14.86 m** até o vértice **Pt261**, definido pelas coordenadas **E: 66.394.981 m** e **N: 752.207.900 m** com azimute **87° 25' 33"** e distância de **14.69 m** até o vértice **Pt262**, definido pelas coordenadas **E: 66.396.449 m** e **N: 752.207.966 m** com azimute **87° 18' 40"** e distância de **20.46 m** até o vértice **Pt263**, definido pelas coordenadas **E: 66.398.493 m** e **N: 752.208.062 m** com azimute **87° 19' 58"** e distância de **16.12 m** até o vértice **Pt264**, definido pelas coordenadas **E: 66.400.103 m** e **N: 752.208.137 m** com azimute **87° 19' 19"** e distância de **17.55 m** até o vértice **Pt265**, definido pelas coordenadas **E: 66.401.856 m** e **N: 752.208.219 m** com azimute **87° 24' 32"** e distância de **15.93 m** até o vértice **Pt266**, definido pelas coordenadas **E: 66.403.447 m** e **N: 752.208.291 m** com azimute **87° 25' 02"** e distância de **18.42 m** até o vértice **Pt267**, definido pelas coordenadas **E: 66.405.287 m** e **N: 752.208.374 m** com azimute **87° 17' 03"** e distância de **13.08 m** até o vértice **Pt268**, definido pelas coordenadas **E: 66.406.594 m** e **N: 752.208.436 m** com azimute **87° 22' 27"** e distância de **8.95 m** até o vértice **Pt269**, definido pelas coordenadas **E: 66.407.488 m** e **N: 752.208.477 m** com azimute **87° 27' 23"** e distância de **10.59 m** até o vértice **Pt270**, definido pelas coordenadas **E: 66.408.546 m** e **N: 752.208.524 m** com azimute **87° 22' 13"** e distância de **7.63 m** até o vértice **Pt0**, definido pelas coordenadas **E: 66.409.308 m** e **N: 752.208.559 m** com azimute **87° 02' 52"** e distância de **7.96 m** até o vértice **Pt1**, encerrando este perímetro.

Todas as coordenadas aqui descritas estão georreferenciadas ao Sistema Geodésico Brasileiro e encontram-se representadas no Sistema UTM, referenciadas ao Meridiano Central 51 WGr, fuso 23S, tendo como Datum o SIRGAS2000. Todos os azimutes e distâncias, área e perímetro foram calculados no plano de projeção UTM.

BAIRRO SANTO ANTONIO






BAIRROS DO MUNICÍPIO
DE
PATY DO ALFERES - RJ



BAIRRO: SANTO ANTÔNIO

Legenda

-  Limite Municipal de Paty do Alferes
-  Municípios Vizinhos
-  Perimetro do Bairro Santo Antônio

Datum SIRGAS 2000
Projeção UTM - FUSO 23S
Base cartográfica: IBGE (2022)
Elaboração: Thiago Roberto Rivello da Silva
Elaborado em 2023

DataPaty
Município de Dados

MEMORIAL DESCRITIVO SANTO ANTÔNIO

Inicia-se a descrição deste perímetro no vértice **Pt1**, definido pelas coordenadas **E: 66.376.419 m** e **N: 751.988.266 m** com azimute **90° 45' 41,60"** e distância de **9.78 m** até o vértice **Pt2**, definido pelas coordenadas **E: 66.377.397 m** e **N: 751.988.253 m** com azimute **161° 55' 22,17"** e distância de **10.63 m** até o vértice **Pt3**, definido pelas coordenadas **E: 66.377.727 m** e **N: 751.987.242 m** com azimute **161° 51' 07,22"** e distância de **15.15 m** até o vértice **Pt4**, definido pelas coordenadas **E: 66.378.199 m** e **N: 751.985.802 m** com azimute **81° 36' 20,43"** e distância de **19.93 m** até o vértice **Pt5**, definido pelas coordenadas **E: 66.380.171 m** e **N: 751.986.093 m** com azimute **76° 26' 46,45"** e distância de **14.98 m** até o vértice **Pt6**, definido pelas coordenadas **E: 66.381.627 m** e **N: 751.986.444 m** com azimute **72° 31' 06,85"** e distância de **9.12 m** até o vértice **Pt7**, definido pelas coordenadas **E: 66.382.497 m** e **N: 751.986.718 m** com azimute **66° 20' 29,21"** e distância de **9.00 m** até o vértice **Pt8**, definido pelas coordenadas **E: 66.383.321 m** e **N: 751.987.079 m** com azimute **54° 00' 35,03"** e distância de **7.95 m** até o vértice **Pt9**, definido pelas coordenadas **E: 66.383.964 m** e **N: 751.987.546 m** com azimute **230° 44' 36,63"** e distância de **7.35 m** até o vértice **Pt10**, definido pelas coordenadas **E: 66.383.395 m** e **N: 751.987.081 m** com azimute **156° 53' 28,96"** e distância de **134.63 m** até o vértice **Pt11**, definido pelas coordenadas **E: 66.388.679 m** e **N: 751.974.698 m** com azimute **269° 25' 37,42"** e distância de **7.00 m** até o vértice **Pt12**, definido pelas coordenadas **E: 66.387.979 m** e **N: 751.974.691 m** com azimute **264° 15' 25,17"** e distância de **8.79 m** até o vértice **Pt13**, definido pelas coordenadas **E: 66.387.104 m** e **N: 751.974.603 m** com azimute **264° 29' 47,77"** e distância de **9.91 m** até o vértice **Pt14**, definido pelas coordenadas **E: 66.386.118 m** e **N: 751.974.508 m** com azimute **258° 32' 56,54"** e distância de **8.76 m** até o vértice **Pt15**, definido pelas coordenadas **E: 66.385.259 m** e **N: 751.974.334 m** com azimute **254° 16' 33,08"** e distância de **8.89 m** até o vértice **Pt16**, definido pelas coordenadas **E: 66.384.403 m** e **N: 751.974.093 m** com azimute **244° 42' 55,15"** e distância de **6.20 m** até o vértice **Pt17**, definido pelas coordenadas **E: 66.383.842 m** e **N: 751.973.828 m** com azimute **236° 02' 56,06"** e distância de **6.09 m** até o vértice **Pt18**, definido pelas coordenadas **E: 66.383.337 m** e **N: 751.973.488 m** com azimute **232° 16' 52,82"** e distância de **6.75 m** até o vértice **Pt19**, definido pelas coordenadas **E: 66.382.803 m** e **N: 751.973.075 m** com azimute **131° 59' 59,56"** e distância de **268.99 m** até o vértice **Pt20**, definido pelas coordenadas **E: 66.402.793 m** e **N: 751.955.076 m** com azimute **187° 34' 55,44"** e distância de **150.52 m** até o vértice **Pt21**, definido pelas coordenadas **E: 66.400.807 m** e **N: 751.940.156 m** com azimute **131° 15' 59,50"** e distância de **12.71 m** até o vértice **Pt22**, definido pelas coordenadas **E: 66.401.762 m** e **N: 751.939.318 m** com azimute **136° 13' 36,86"** e distância de **8.59 m** até o vértice **Pt23**, definido pelas coordenadas **E: 66.402.356 m** e **N: 751.938.698 m** com azimute **152° 46' 57,23"** e distância de **11.00 m** até o vértice **Pt24**, definido pelas coordenadas **E: 66.402.859 m** e **N: 751.937.720 m** com azimute **171° 28' 34,03"** e distância de **12.35 m** até o vértice **Pt25**, definido pelas coordenadas **E: 66.403.042 m** e **N: 751.936.499 m** com azimute **176° 42' 45,56"** e distância de **24.24 m** até o vértice **Pt26**, definido pelas coordenadas **E: 66.403.181 m** e **N: 751.934.079 m** com azimute **186° 36' 49,90"** e distância de **20.58 m** até o vértice **Pt27**, definido pelas coordenadas **E: 66.402.944 m** e **N: 751.932.035 m** com azimute **191° 59' 30,07"** e distância de **17.47 m** até o vértice **Pt28**, definido pelas coordenadas **E: 66.402.581 m** e **N: 751.930.326 m** com azimute **191° 52' 41,76"** e distância de **31.24 m** até o vértice **Pt29**, definido pelas coordenadas **E: 66.401.938 m** e **N: 751.927.269 m** com azimute **194° 00' 42,96"** e distância de **28.58 m** até o vértice **Pt30**, definido pelas coordenadas **E: 66.401.246 m** e **N: 751.924.496 m** com azimute **180° 54' 15,62"** e distância de **23.44 m** até o vértice **Pt31**, definido pelas coordenadas **E: 66.401.209 m** e **N: 751.922.152 m** com azimute **157° 36' 26,99"** e distância de **12.60 m** até o vértice **Pt32**, definido pelas coordenadas **E: 66.401.689 m** e **N: 751.920.987 m** com azimute

158° 38' 40,59" e distância de 19.80 m até o vértice Pt33, definido pelas coordenadas E: 66.402.410 m e N: 751.919.143 m com azimute 148° 10' 41,49" e distância de 17.87 m até o vértice Pt34, definido pelas coordenadas E: 66.403.352 m e N: 751.917.625 m com azimute 140° 56' 22,30" e distância de 18.31 m até o vértice Pt35, definido pelas coordenadas E: 66.404.506 m e N: 751.916.203 m com azimute 119° 16' 49,35" e distância de 17.75 m até o vértice Pt36, definido pelas coordenadas E: 66.406.054 m e N: 751.915.335 m com azimute 85° 15' 43,36" e distância de 18.52 m até o vértice Pt37, definido pelas coordenadas E: 66.407.900 m e N: 751.915.488 m com azimute 80° 25' 51,30" e distância de 15.88 m até o vértice Pt38, definido pelas coordenadas E: 66.409.466 m e N: 751.915.752 m com azimute 111° 38' 00,97" e distância de 10.14 m até o vértice Pt39, definido pelas coordenadas E: 66.410.409 m e N: 751.915.378 m com azimute 146° 05' 37,40" e distância de 17.64 m até o vértice Pt40, definido pelas coordenadas E: 66.411.393 m e N: 751.913.914 m com azimute 154° 37' 33,55" e distância de 19.58 m até o vértice Pt41, definido pelas coordenadas E: 66.412.232 m e N: 751.912.145 m com azimute 172° 09' 25,92" e distância de 18.61 m até o vértice Pt42, definido pelas coordenadas E: 66.412.486 m e N: 751.910.301 m com azimute 190° 21' 29,91" e distância de 16.30 m até o vértice Pt43, definido pelas coordenadas E: 66.412.193 m e N: 751.908.698 m com azimute 196° 37' 04,53" e distância de 20.25 m até o vértice Pt44, definido pelas coordenadas E: 66.411.614 m e N: 751.906.758 m com azimute 204° 42' 32,56" e distância de 23.61 m até o vértice Pt45, definido pelas coordenadas E: 66.410.627 m e N: 751.904.613 m com azimute 188° 41' 45,54" e distância de 13.89 m até o vértice Pt46, definido pelas coordenadas E: 66.410.417 m e N: 751.903.240 m com azimute 179° 42' 07,81" e distância de 15.39 m até o vértice Pt47, definido pelas coordenadas E: 66.410.425 m e N: 751.901.701 m com azimute 180° 55' 12,78" e distância de 38.61 m até o vértice Pt48, definido pelas coordenadas E: 66.410.363 m e N: 751.897.841 m com azimute 182° 34' 31,53" e distância de 37.39 m até o vértice Pt49, definido pelas coordenadas E: 66.410.195 m e N: 751.894.106 m com azimute 289° 12' 48,96" e distância de 53.06 m até o vértice Pt50, definido pelas coordenadas E: 66.405.185 m e N: 751.895.852 m com azimute 290° 25' 51,76" e distância de 11.80 m até o vértice Pt51, definido pelas coordenadas E: 66.404.079 m e N: 751.896.264 m com azimute 289° 47' 34,41" e distância de 14.41 m até o vértice Pt52, definido pelas coordenadas E: 66.402.723 m e N: 751.896.752 m com azimute 287° 34' 51,64" e distância de 14.00 m até o vértice Pt53, definido pelas coordenadas E: 66.401.388 m e N: 751.897.175 m com azimute 289° 27' 31,67" e distância de 23.71 m até o vértice Pt54, definido pelas coordenadas E: 66.399.152 m e N: 751.897.965 m com azimute 323° 13' 50,18" e distância de 13.68 m até o vértice Pt55, definido pelas coordenadas E: 66.398.333 m e N: 751.899.061 m com azimute 314° 30' 28,69" e distância de 29.64 m até o vértice Pt56, definido pelas coordenadas E: 66.396.219 m e N: 751.901.139 m com azimute 315° 43' 59,15" e distância de 18.24 m até o vértice Pt57, definido pelas coordenadas E: 66.394.946 m e N: 751.902.445 m com azimute 315° 31' 46,69" e distância de 13.00 m até o vértice Pt58, definido pelas coordenadas E: 66.394.035 m e N: 751.903.373 m com azimute 314° 48' 28,05" e distância de 23.19 m até o vértice Pt59, definido pelas coordenadas E: 66.392.390 m e N: 751.905.007 m com azimute 312° 22' 36,22" e distância de 28.43 m até o vértice Pt60, definido pelas coordenadas E: 66.390.290 m e N: 751.906.923 m com azimute 224° 23' 45,60" e distância de 9.39 m até o vértice Pt61, definido pelas coordenadas E: 66.389.633 m e N: 751.906.252 m com azimute 219° 53' 05,48" e distância de 5.55 m até o vértice Pt62, definido pelas coordenadas E: 66.389.277 m e N: 751.905.826 m com azimute 207° 09' 57,72" e distância de 6.40 m até o vértice Pt63, definido pelas coordenadas E: 66.388.985 m e N: 751.905.257 m com azimute 195° 34' 48,16" e distância de 6.03 m até o vértice Pt64, definido pelas coordenadas E: 66.388.823 m e N: 751.904.676 m com azimute 182° 13' 21,70" e distância de 4.38 m até o vértice Pt65, definido pelas coordenadas E: 66.388.806 m e N: 751.904.238 m com azimute 180° e distância de 4.78 m até o vértice Pt66, definido pelas coordenadas E: 66.388.806 m e N: 751.903.760 m com azimute 181° 45' 55,46" e distância de 8.76 m até o vértice Pt67, definido pelas coordenadas E:

66.388.779 m e N: 751.902.884 m com azimute **179° 17' 51,49"** e distância de **5.71 m** até o vértice **Pt68**, definido pelas coordenadas **E: 66.388.786 m e N: 751.902.313 m** com azimute **186° 02' 07,02"** e distância de **4.57 m** até o vértice **Pt69**, definido pelas coordenadas **E: 66.388.738 m e N: 751.901.859 m** com azimute **202° 00' 24,90"** e distância de **2.59 m** até o vértice **Pt70**, definido pelas coordenadas **E: 66.388.641 m e N: 751.901.619 m** com azimute **233° 20' 10,33"** e distância de **2.78 m** até o vértice **Pt71**, definido pelas coordenadas **E: 66.388.418 m e N: 751.901.453 m** com azimute **265° 53' 53,38"** e distância de **2.52 m** até o vértice **Pt72**, definido pelas coordenadas **E: 66.388.167 m e N: 751.901.435 m** com azimute **293° 28' 59,91"** e distância de **4.49 m** até o vértice **Pt73**, definido pelas coordenadas **E: 66.387.755 m e N: 751.901.614 m** com azimute **301° 55' 55,56"** e distância de **4.97 m** até o vértice **Pt74**, definido pelas coordenadas **E: 66.387.333 m e N: 751.901.877 m** com azimute **309° 43' 09,58"** e distância de **11.91 m** até o vértice **Pt75**, definido pelas coordenadas **E: 66.386.417 m e N: 751.902.638 m** com azimute **312° 24' 46,80"** e distância de **13.00 m** até o vértice **Pt76**, definido pelas coordenadas **E: 66.385.457 m e N: 751.903.515 m** com azimute **312° 56' 02,22"** e distância de **9.81 m** até o vértice **Pt77**, definido pelas coordenadas **E: 66.384.739 m e N: 751.904.183 m** com azimute **312° 15' 10,04"** e distância de **3.69 m** até o vértice **Pt78**, definido pelas coordenadas **E: 66.384.466 m e N: 751.904.431 m** com azimute **313° 41' 52,97"** e distância de **4.36 m** até o vértice **Pt79**, definido pelas coordenadas **E: 66.384.151 m e N: 751.904.732 m** com azimute **309° 22' 56,71"** e distância de **6.93 m** até o vértice **Pt80**, definido pelas coordenadas **E: 66.383.615 m e N: 751.905.172 m** com azimute **301° 10' 30,24"** e distância de **6.51 m** até o vértice **Pt81**, definido pelas coordenadas **E: 66.383.058 m e N: 751.905.509 m** com azimute **296° 48' 20,84"** e distância de **4.26 m** até o vértice **Pt82**, definido pelas coordenadas **E: 66.382.678 m e N: 751.905.701 m** com azimute **293° 41' 30,56"** e distância de **4.73 m** até o vértice **Pt83**, definido pelas coordenadas **E: 66.382.245 m e N: 751.905.891 m** com azimute **287° 18' 41,93"** e distância de **3.23 m** até o vértice **Pt84**, definido pelas coordenadas **E: 66.381.937 m e N: 751.905.987 m** com azimute **277° 51' 11,93"** e distância de **2.63 m** até o vértice **Pt85**, definido pelas coordenadas **E: 66.381.676 m e N: 751.906.023 m** com azimute **278° 03' 21,76"** e distância de **3.28 m** até o vértice **Pt86**, definido pelas coordenadas **E: 66.381.351 m e N: 751.906.069 m** com azimute **269° 31' 30,66"** e distância de **3.62 m** até o vértice **Pt87**, definido pelas coordenadas **E: 66.380.989 m e N: 751.906.066 m** com azimute **260° 42' 50,05"** e distância de **4.28 m** até o vértice **Pt88**, definido pelas coordenadas **E: 66.380.567 m e N: 751.905.997 m** com azimute **239° 34' 35,35"** e distância de **3.46 m** até o vértice **Pt89**, definido pelas coordenadas **E: 66.380.269 m e N: 751.905.822 m** com azimute **223° 40' 44,21"** e distância de **3.37 m** até o vértice **Pt90**, definido pelas coordenadas **E: 66.380.036 m e N: 751.905.578 m** com azimute **218° 44' 23,29"** e distância de **4.47 m** até o vértice **Pt91**, definido pelas coordenadas **E: 66.379.756 m e N: 751.905.229 m** com azimute **216° 33' 54,49"** e distância de **3.76 m** até o vértice **Pt92**, definido pelas coordenadas **E: 66.379.532 m e N: 751.904.927 m** com azimute **211° 34' 41,39"** e distância de **5.12 m** até o vértice **Pt93**, definido pelas coordenadas **E: 66.379.264 m e N: 751.904.491 m** com azimute **212° 18' 30,53"** e distância de **6.21 m** até o vértice **Pt94**, definido pelas coordenadas **E: 66.378.932 m e N: 751.903.966 m** com azimute **212° 19' 54,50"** e distância de **11.35 m** até o vértice **Pt95**, definido pelas coordenadas **E: 66.378.325 m e N: 751.903.007 m** com azimute **217° 04' 45,34"** e distância de **8.21 m** até o vértice **Pt96**, definido pelas coordenadas **E: 66.377.830 m e N: 751.902.352 m** com azimute **214° 03' 09,70"** e distância de **11.39 m** até o vértice **Pt97**, definido pelas coordenadas **E: 66.377.192 m e N: 751.901.408 m** com azimute **208° 54' 13,85"** e distância de **14.03 m** até o vértice **Pt98**, definido pelas coordenadas **E: 66.376.514 m e N: 751.900.180 m** com azimute **212° 56' 42,15"** e distância de **2.13 m** até o vértice **Pt99**, definido pelas coordenadas **E: 66.376.398 m e N: 751.900.001 m** com azimute **220° 39' 24,34"** e distância de **2.24 m** até o vértice **Pt100**, definido pelas coordenadas **E: 66.376.252 m e N: 751.899.831 m** com azimute **230° 48' 12,87"** e distância de **2.17 m** até o vértice **Pt101**, definido pelas coordenadas **E: 66.376.084 m e N: 751.899.694 m** com azimute **237° 30' 55,71"** e distância de **3.30 m** até o vértice **Pt102**, definido pelas


coordenadas **E: 66.375.806 m** e **N: 751.899.517 m** com azimute **233° 47' 25,96"** e distância de **3.47 m** até o vértice **Pt103**, definido pelas coordenadas **E: 66.375.526 m** e **N: 751.899.312 m** com azimute **235° 36' 33,13"** e distância de **4.76 m** até o vértice **Pt104**, definido pelas coordenadas **E: 66.375.133 m** e **N: 751.899.043 m** com azimute **233° 39' 55,58"** e distância de **8.78 m** até o vértice **Pt105**, definido pelas coordenadas **E: 66.374.426 m** e **N: 751.898.523 m** com azimute **229° 02' 05,74"** e distância de **8.54 m** até o vértice **Pt106**, definido pelas coordenadas **E: 66.373.781 m** e **N: 751.897.963 m** com azimute **223° 51' 09,75"** e distância de **5.30 m** até o vértice **Pt107**, definido pelas coordenadas **E: 66.373.414 m** e **N: 751.897.581 m** com azimute **221° 55' 21,16"** e distância de **5.27 m** até o vértice **Pt108**, definido pelas coordenadas **E: 66.373.062 m** e **N: 751.897.189 m** com azimute **222° 16' 25,28"** e distância de **3.57 m** até o vértice **Pt109**, definido pelas coordenadas **E: 66.372.822 m** e **N: 751.896.925 m** com azimute **219° 23' 39,59"** e distância de **4.99 m** até o vértice **Pt110**, definido pelas coordenadas **E: 66.372.505 m** e **N: 751.896.539 m** com azimute **216° 00' 44,51"** e distância de **5.61 m** até o vértice **Pt111**, definido pelas coordenadas **E: 66.372.175 m** e **N: 751.896.085 m** com azimute **210° 06' 12,08"** e distância de **10.51 m** até o vértice **Pt112**, definido pelas coordenadas **E: 66.371.648 m** e **N: 751.895.176 m** com azimute **278° 09' 59,39"** e distância de **71.24 m** até o vértice **Pt113**, definido pelas coordenadas **E: 66.364.596 m** e **N: 751.896.188 m** com azimute **278° 11' 16,09"** e distância de **16.85 m** até o vértice **Pt114**, definido pelas coordenadas **E: 66.362.928 m** e **N: 751.896.428 m** com azimute **276° 30' 57,15"** e distância de **16.57 m** até o vértice **Pt115**, definido pelas coordenadas **E: 66.361.282 m** e **N: 751.896.616 m** com azimute **232° 21' 41,17"** e distância de **21.47 m** até o vértice **Pt116**, definido pelas coordenadas **E: 66.359.582 m** e **N: 751.895.305 m** com azimute **232° 32' 53,00"** e distância de **21.26 m** até o vértice **Pt117**, definido pelas coordenadas **E: 66.357.894 m** e **N: 751.894.012 m** com azimute **327° 54' 55,63"** e distância de **15.34 m** até o vértice **Pt118**, definido pelas coordenadas **E: 66.357.079 m** e **N: 751.895.312 m** com azimute **249° 23' 28,22"** e distância de **63.53 m** até o vértice **Pt119**, definido pelas coordenadas **E: 66.351.133 m** e **N: 751.893.076 m** com azimute **334° 50' 52,12"** e distância de **24.30 m** até o vértice **Pt120**, definido pelas coordenadas **E: 66.350.100 m** e **N: 751.895.276 m** com azimute **285° 27' 29,14"** e distância de **37.63 m** até o vértice **Pt121**, definido pelas coordenadas **E: 66.346.473 m** e **N: 751.896.279 m** com azimute **26° 56' 08,67"** e distância de **11.06 m** até o vértice **Pt122**, definido pelas coordenadas **E: 66.346.974 m** e **N: 751.897.265 m** com azimute **28° 08' 49,85"** e distância de **6.32 m** até o vértice **Pt123**, definido pelas coordenadas **E: 66.347.272 m** e **N: 751.897.822 m** com azimute **55° 40' 11,22"** e distância de **0.99 m** até o vértice **Pt124**, definido pelas coordenadas **E: 66.347.354 m** e **N: 751.897.878 m** com azimute **75° 17' 30,11"** e distância de **0.83 m** até o vértice **Pt125**, definido pelas coordenadas **E: 66.347.434 m** e **N: 751.897.899 m** com azimute **79° 20' 22,75"** e distância de **0.86 m** até o vértice **Pt126**, definido pelas coordenadas **E: 66.347.519 m** e **N: 751.897.915 m** com azimute **88° 31' 52,32"** e distância de **1.17 m** até o vértice **Pt127**, definido pelas coordenadas **E: 66.347.636 m** e **N: 751.897.918 m** com azimute **86° 47' 25,85"** e distância de **1.07 m** até o vértice **Pt128**, definido pelas coordenadas **E: 66.347.743 m** e **N: 751.897.924 m** com azimute **63° 41' 34,93"** e distância de **0.99 m** até o vértice **Pt129**, definido pelas coordenadas **E: 66.347.832 m** e **N: 751.897.968 m** com azimute **40° 30' 10,25"** e distância de **1.26 m** até o vértice **Pt130**, definido pelas coordenadas **E: 66.347.914 m** e **N: 751.898.064 m** com azimute **28° 23' 27,74"** e distância de **6.88 m** até o vértice **Pt131**, definido pelas coordenadas **E: 66.348.241 m** e **N: 751.898.669 m** com azimute **26° 39' 03,54"** e distância de **1.193 m** até o vértice **Pt132**, definido pelas coordenadas **E: 66.348.776 m** e **N: 751.899.735 m** com azimute **25° 46' 09,58"** e distância de **8.05 m** até o vértice **Pt133**, definido pelas coordenadas **E: 66.349.126 m** e **N: 751.900.460 m** com azimute **30° 51' 44,78"** e distância de **3.88 m** até o vértice **Pt134**, definido pelas coordenadas **E: 66.349.325 m** e **N: 751.900.793 m** com azimute **50° 57' 00,68"** e distância de **2.52 m** até o vértice **Pt135**, definido pelas coordenadas **E: 66.349.521 m** e **N: 751.900.952 m** com azimute **65° 22' 35,17"** e distância de **2.38 m** até o vértice **Pt136**, definido pelas coordenadas **E: 66.349.737 m** e **N: 751.901.051 m** com azimute

74° 59' 11,88" e distância de 2.70 m até o vértice Pt137, definido pelas coordenadas E: 66.349.998 m e N: 751.901.121 m com azimute 79° 12' 24,83" e distância de 3.04 m até o vértice Pt138, definido pelas coordenadas E: 66.350.297 m e N: 751.901.178 m com azimute 77° 20' 50,80" e distância de 3.01 m até o vértice Pt139, definido pelas coordenadas E: 66.350.591 m e N: 751.901.244 m com azimute 74° 19' 37,85" e distância de 2.89 m até o vértice Pt140, definido pelas coordenadas E: 66.350.869 m e N: 751.901.322 m com azimute 53° 16' 33,21" e distância de 1.57 m até o vértice Pt141, definido pelas coordenadas E: 66.350.995 m e N: 751.901.416 m com azimute 18° 07' 18,70" e distância de 1.16 m até o vértice Pt142, definido pelas coordenadas E: 66.351.031 m e N: 751.901.526 m com azimute 344° 36' 23,24" e distância de 3.99 m até o vértice Pt143, definido pelas coordenadas E: 66.350.925 m e N: 751.901.911 m com azimute 349° 21' 28,55" e distância de 4.71 m até o vértice Pt144, definido pelas coordenadas E: 66.350.838 m e N: 751.902.374 m com azimute 351° 22' 35,44" e distância de 13.14 m até o vértice Pt145, definido pelas coordenadas E: 66.350.641 m e N: 751.903.673 m com azimute 349° 52' 19,65" e distância de 44.02 m até o vértice Pt146, definido pelas coordenadas E: 66.349.867 m e N: 751.908.006 m com azimute 355° 01' 24,52" e distância de 29.28 m até o vértice Pt147, definido pelas coordenadas E: 66.349.613 m e N: 751.910.923 m com azimute 353° 09' 19,14" e distância de 47.66 m até o vértice Pt148, definido pelas coordenadas E: 66.349.045 m e N: 751.915.655 m com azimute 349° 12' 15,53" e distância de 30.59 m até o vértice Pt149, definido pelas coordenadas E: 66.348.472 m e N: 751.918.660 m com azimute 353° 18' 44,78" e distância de 48.09 m até o vértice Pt150, definido pelas coordenadas E: 66.347.912 m e N: 751.923.436 m com azimute 344° 13' 50,36" e distância de 84.04 m até o vértice Pt151, definido pelas coordenadas E: 66.345.628 m e N: 751.931.524 m com azimute 309° 28' 24,45" e distância de 26.06 m até o vértice Pt152, definido pelas coordenadas E: 66.343.616 m e N: 751.933.181 m com azimute 310° 30' 41,99" e distância de 67.95 m até o vértice Pt153, definido pelas coordenadas E: 66.338.450 m e N: 751.937.595 m com azimute 32° 19' 44,47" e distância de 10.51 m até o vértice Pt154, definido pelas coordenadas E: 66.339.012 m e N: 751.938.483 m com azimute 31° 38' 27,16" e distância de 4.50 m até o vértice Pt155, definido pelas coordenadas E: 66.339.248 m e N: 751.938.866 m com azimute 31° 53' 04,75" e distância de 7.04 m até o vértice Pt156, definido pelas coordenadas E: 66.339.620 m e N: 751.939.464 m com azimute 31° 28' 03,16" e distância de 2.15 m até o vértice Pt157, definido pelas coordenadas E: 66.339.732 m e N: 751.939.647 m com azimute 39° 48' 20,06" e distância de 2.11 m até o vértice Pt158, definido pelas coordenadas E: 66.339.867 m e N: 751.939.809 m com azimute 38° 44' 48,70" e distância de 6.17 m até o vértice Pt159, definido pelas coordenadas E: 66.340.253 m e N: 751.940.290 m com azimute 38° 46' 24,44" e distância de 20.47 m até o vértice Pt160, definido pelas coordenadas E: 66.341.535 m e N: 751.941.886 m com azimute 38° 45' 03,59" e distância de 18.64 m até o vértice Pt161, definido pelas coordenadas E: 66.342.702 m e N: 751.943.340 m com azimute 40° 47' 19,83" e distância de 11.27 m até o vértice Pt162, definido pelas coordenadas E: 66.343.438 m e N: 751.944.193 m com azimute 40° 39' 45,54" e distância de 12.15 m até o vértice Pt163, definido pelas coordenadas E: 66.344.230 m e N: 751.945.115 m com azimute 40° 58' 21,85" e distância de 11.38 m até o vértice Pt164, definido pelas coordenadas E: 66.344.976 m e N: 751.945.974 m com azimute 38° 49' 44,98" e distância de 16.38 m até o vértice Pt165, definido pelas coordenadas E: 66.346.003 m e N: 751.947.250 m com azimute 38° 48' 16,41" e distância de 14.22 m até o vértice Pt166, definido pelas coordenadas E: 66.346.894 m e N: 751.948.358 m com azimute 38° 13' 07,31" e distância de 16.23 m até o vértice Pt167, definido pelas coordenadas E: 66.347.898 m e N: 751.949.633 m com azimute 38° 22' 56,52" e distância de 12.58 m até o vértice Pt168, definido pelas coordenadas E: 66.348.679 m e N: 751.950.619 m com azimute 38° 14' 53,88" e distância de 22.61 m até o vértice Pt169, definido pelas coordenadas E: 66.350.079 m e N: 751.952.395 m com azimute 38° 10' 11,33" e distância de 12.78 m até o vértice Pt170, definido pelas coordenadas E: 66.350.869 m e N: 751.953.400 m com azimute 38° 19' 42,41" e distância de 23.49 m até o vértice Pt171,

definido pelas coordenadas **E: 66.352.326 m** e **N: 751.955.243 m** com azimute **28° 20' 30,24"** e distância de **21.78 m** até o vértice **Pt172**, definido pelas coordenadas **E: 66.353.360 m** e **N: 751.957.160 m** com azimute **349° 13' 24,86"** e distância de **20.43 m** até o vértice **Pt173**, definido pelas coordenadas **E: 66.352.978 m** e **N: 751.959.167 m** com azimute **329° 14' 15,91"** e distância de **24.87 m** até o vértice **Pt174**, definido pelas coordenadas **E: 66.351.706 m** e **N: 751.961.304 m** com azimute **321° 45' 43,05"** e distância de **25.88 m** até o vértice **Pt175**, definido pelas coordenadas **E: 66.350.104 m** e **N: 751.963.337 m** com azimute **312° 43' 26,54"** e distância de **26.53 m** até o vértice **Pt176**, definido pelas coordenadas **E: 66.348.155 m** e **N: 751.965.137 m** com azimute **313° 57' 30,14"** e distância de **7.78 m** até o vértice **Pt177**, definido pelas coordenadas **E: 66.347.595 m** e **N: 751.965.677 m** com azimute **306° 57' 30,69"** e distância de **24.57 m** até o vértice **Pt178**, definido pelas coordenadas **E: 66.345.632 m** e **N: 751.967.154 m** com azimute **1° 23' 07,66"** e distância de **40.53 m** até o vértice **Pt179**, definido pelas coordenadas **E: 66.345.730 m** e **N: 751.971.206 m** com azimute **90° 56' 32,79"** e distância de **11.55 m** até o vértice **Pt180**, definido pelas coordenadas **E: 66.346.885 m** e **N: 751.971.187 m** com azimute **331° 34' 06,39"** e distância de **16.61 m** até o vértice **Pt181**, definido pelas coordenadas **E: 66.346.094 m** e **N: 751.972.648 m** com azimute **331° 25' 09,35"** e distância de **15.38 m** até o vértice **Pt182**, definido pelas coordenadas **E: 66.345.358 m** e **N: 751.973.999 m** com azimute **331° 36' 49,80"** e distância de **15.90 m** até o vértice **Pt183**, definido pelas coordenadas **E: 66.344.602 m** e **N: 751.975.398 m** com azimute **331° 20' 28,83"** e distância de **7.59 m** até o vértice **Pt184**, definido pelas coordenadas **E: 66.344.238 m** e **N: 751.976.064 m** com azimute **72° 36' 24,04"** e distância de **6.09 m** até o vértice **Pt185**, definido pelas coordenadas **E: 66.344.819 m** e **N: 751.976.246 m** com azimute **72° 23' 31,39"** e distância de **20.59 m** até o vértice **Pt186**, definido pelas coordenadas **E: 66.346.782 m** e **N: 751.976.869 m** com azimute **73° 53' 55,31"** e distância de **9.09 m** até o vértice **Pt187**, definido pelas coordenadas **E: 66.347.655 m** e **N: 751.977.121 m** com azimute **73° 49' 57,14"** e distância de **26.94 m** até o vértice **Pt188**, definido pelas coordenadas **E: 66.350.242 m** e **N: 751.977.871 m** com azimute **73° 51' 14,34"** e distância de **17.26 m** até o vértice **Pt189**, definido pelas coordenadas **E: 66.351.900 m** e **N: 751.978.351 m** com azimute **73° 45' 10,90"** e distância de **19.05 m** até o vértice **Pt190**, definido pelas coordenadas **E: 66.353.729 m** e **N: 751.978.884 m** com azimute **73° 49' 39,06"** e distância de **16.98 m** até o vértice **Pt191**, definido pelas coordenadas **E: 66.355.360 m** e **N: 751.979.357 m** com azimute **73° 50' 26,39"** e distância de **15.45 m** até o vértice **Pt192**, definido pelas coordenadas **E: 66.356.844 m** e **N: 751.979.787 m** com azimute **45° 15' 31,74"** e distância de **25.05 m** até o vértice **Pt193**, definido pelas coordenadas **E: 66.358.623 m** e **N: 751.981.550 m** com azimute **45° 19' 15,53"** e distância de **20.20 m** até o vértice **Pt194**, definido pelas coordenadas **E: 66.360.059 m** e **N: 751.982.970 m** com azimute **57° 20' 06,06"** e distância de **15.19 m** até o vértice **Pt195**, definido pelas coordenadas **E: 66.361.338 m** e **N: 751.983.790 m** com azimute **57° 18' 20,08"** e distância de **23.62 m** até o vértice **Pt196**, definido pelas coordenadas **E: 66.363.326 m** e **N: 751.985.066 m** com azimute **64° 01' 43,58"** e distância de **12.51 m** até o vértice **Pt197**, definido pelas coordenadas **E: 66.364.451 m** e **N: 751.985.614 m** com azimute **64° 19' 02,94"** e distância de **20.91 m** até o vértice **Pt198**, definido pelas coordenadas **E: 66.366.335 m** e **N: 751.986.520 m** com azimute **74° 15' 37,37"** e distância de **12.24 m** até o vértice **Pt199**, definido pelas coordenadas **E: 66.367.513 m** e **N: 751.986.852 m** com azimute **74° 09' 48,86"** e distância de **22.39 m** até o vértice **Pt200**, definido pelas coordenadas **E: 66.369.667 m** e **N: 751.987.463 m** com azimute **79° 51' 56,70"** e distância de **18.93 m** até o vértice **Pt201**, definido pelas coordenadas **E: 66.371.530 m** e **N: 751.987.796 m** com azimute **82° 01' 54,85"** e distância de **15.00 m** até o vértice **Pt202**, definido pelas coordenadas **E: 66.373.016 m** e **N: 751.988.004 m** com azimute **84° 14' 31,29"** e distância de **16.85 m** até o vértice **Pt203**, definido pelas coordenadas **E: 66.374.692 m** e **N: 751.988.173 m** com azimute **86° 36' 47,73"** e distância de **8.29 m** até o vértice **Pt0**, definido pelas coordenadas **E: 66.375.520 m** e **N: 751.988.222 m** com azimute **87° 11' 52,78"** e distância de **9.00 m** até o vértice **Pt1**, encerrando este perímetro.

Todas as coordenadas aqui descritas estão georreferenciadas ao Sistema Geodésico Brasileiro e encontram-se representadas no Sistema UTM, referenciadas ao Meridiano Central 51 WGr, fuso 23S, tendo como Datum o SIRGAS2000. Todos os azimutes e distâncias, área e perímetro foram calculados no plano de projeção UTM.

BAIRRO TRÊS PORTEIRAS



BAIRROS DO MUNICÍPIO
DE
PATY DO ALFERES - RJ



BAIRRO: TRÊS PORTEIRAS

Legenda

- Limite Municipal de Paty do Alferes
- Municípios Vizinhos
- Perímetro do Bairro Três Porteiras

Datum SIRGAS 2000
Projeção UTM - FUSO 23S
Base cartográfica: IBGE (2022)
Elaboração: Thiago Roberto Rivello da Silva
Elaborado em 2023



MEMORIAL DESCRITIVO TRÊS PORTEIRAS

Inicia-se a descrição deste perímetro no vértice **Pt1**, definido pelas coordenadas **E: 66.259.420 m** e **N: 752.384.739 m** com azimute **151° 40' 54"** e distância de **42.10 m** até o vértice **Pt2**, definido pelas coordenadas **E: 66.261.417 m** e **N: 752.381.033 m** com azimute **150° 01' 17"** e distância de **19.75 m** até o vértice **Pt3**, definido pelas coordenadas **E: 66.262.404 m** e **N: 752.379.322 m** com azimute **139° 39' 50"** e distância de **5.39 m** até o vértice **Pt4**, definido pelas coordenadas **E: 66.262.753 m** e **N: 752.378.911 m** com azimute **137° 42' 56"** e distância de **10.75 m** até o vértice **Pt5**, definido pelas coordenadas **E: 66.263.476 m** e **N: 752.378.116 m** com azimute **141° 50' 46"** e distância de **9.91 m** até o vértice **Pt6**, definido pelas coordenadas **E: 66.264.088 m** e **N: 752.377.337 m** com azimute **148° 57' 57"** e distância de **9.76 m** até o vértice **Pt7**, definido pelas coordenadas **E: 66.264.591 m** e **N: 752.376.501 m** com azimute **156° 01' 07"** e distância de **9.23 m** até o vértice **Pt8**, definido pelas coordenadas **E: 66.264.966 m** e **N: 752.375.658 m** com azimute **164° 10' 24"** e distância de **8.62 m** até o vértice **Pt9**, definido pelas coordenadas **E: 66.265.201 m** e **N: 752.374.829 m** com azimute **173° 10' 10"** e distância de **9.42 m** até o vértice **Pt10**, definido pelas coordenadas **E: 66.265.313 m** e **N: 752.373.894 m** com azimute **176° 01' 39"** e distância de **10.10 m** até o vértice **Pt11**, definido pelas coordenadas **E: 66.265.383 m** e **N: 752.372.886 m** com azimute **174° 03' 43"** e distância de **6.77 m** até o vértice **Pt12**, definido pelas coordenadas **E: 66.265.453 m** e **N: 752.372.213 m** com azimute **173° 02' 10"** e distância de **11.46 m** até o vértice **Pt13**, definido pelas coordenadas **E: 66.265.592 m** e **N: 752.371.075 m** com azimute **178° 59' 36"** e distância de **6.83 m** até o vértice **Pt14**, definido pelas coordenadas **E: 66.265.604 m** e **N: 752.370.392 m** com azimute **188° 49' 57"** e distância de **8.08 m** até o vértice **Pt15**, definido pelas coordenadas **E: 66.265.480 m** e **N: 752.369.594 m** com azimute **189° 17' 48"** e distância de **6.25 m** até o vértice **Pt16**, definido pelas coordenadas **E: 66.265.379 m** e **N: 752.368.977 m** com azimute **178° 25' 37"** e distância de **6.19 m** até o vértice **Pt17**, definido pelas coordenadas **E: 66.265.396 m** e **N: 752.368.358 m** com azimute **157° 09' 36"** e distância de **4.41 m** até o vértice **Pt18**, definido pelas coordenadas **E: 66.265.567 m** e **N: 752.367.952 m** com azimute **142° 13' 51"** e distância de **5.22 m** até o vértice **Pt19**, definido pelas coordenadas **E: 66.265.887 m** e **N: 752.367.539 m** com azimute **136° 23' 14"** e distância de **15.77 m** até o vértice **Pt20**, definido pelas coordenadas **E: 66.266.975 m** e **N: 752.366.397 m** com azimute **143° 07' 48"** e distância de **5.15 m** até o vértice **Pt21**, definido pelas coordenadas **E: 66.267.284 m** e **N: 752.365.985 m** com azimute **152° 09' 30"** e distância de **6.42 m** até o vértice **Pt22**, definido pelas coordenadas **E: 66.267.584 m** e **N: 752.365.417 m** com azimute **166° 59' 51"** e distância de **5.51 m** até o vértice **Pt23**, definido pelas coordenadas **E: 66.267.708 m** e **N: 752.364.880 m** com azimute **173° 12' 36"** e distância de **13.79 m** até o vértice **Pt24**, definido pelas coordenadas **E: 66.267.871 m** e **N: 752.363.511 m** com azimute **175° 51' 01"** e distância de **15.89 m** até o vértice **Pt25**, definido pelas coordenadas **E: 66.267.986 m** e **N: 752.361.926 m** com azimute **177° 13' 15"** e distância de **7.22 m** até o vértice **Pt26**, definido pelas coordenadas **E: 66.268.021 m** e **N: 752.361.205 m** com azimute **172° 04' 41"** e distância de **8.56 m** até o vértice **Pt27**, definido pelas coordenadas **E: 66.268.139 m** e **N: 752.360.357 m** com azimute **158° 41' 16"** e distância de **6.74 m** até o vértice **Pt28**, definido pelas coordenadas **E: 66.268.384 m** e **N: 752.359.729 m** com azimute **137° 18' 56"** e distância de **9.10 m** até o vértice **Pt29**, definido pelas coordenadas **E: 66.269.001 m** e **N: 752.359.060 m** com azimute **132° 08' 31"** e distância de **9.08 m** até o vértice **Pt30**, definido pelas coordenadas **E: 66.269.674 m** e **N: 752.358.451 m** com azimute **129° 57' 44"** e distância de **37.93 m** até o vértice **Pt31**, definido pelas coordenadas **E: 66.272.581 m** e **N: 752.356.015 m** com azimute **124° 31' 47"** e distância de **8.33 m** até o vértice **Pt32**, definido pelas coordenadas **E: 66.273.267 m** e **N: 752.355.543 m** com azimute **114° 18' 23"** e distância de **8.96 m** até o vértice **Pt33**, definido pelas coordenadas **E: 66.274.084 m** e **N: 752.355.174 m** com azimute **111° 25' 49"** e distância de **10.89 m** até o vértice **Pt34**, definido pelas

coordenadas **E: 66.275.098 m** e **N: 752.354.776 m** com azimute **109° 46' 00"** e distância de **19.46 m** até o vértice **Pt35**, definido pelas coordenadas **E: 66.276.929 m** e **N: 752.354.118 m** com azimute **117° 25' 05"** e distância de **5.41 m** até o vértice **Pt36**, definido pelas coordenadas **E: 66.277.409 m** e **N: 752.353.869 m** com azimute **126° 11' 05"** e distância de **4.01 m** até o vértice **Pt37**, definido pelas coordenadas **E: 66.277.733 m** e **N: 752.353.632 m** com azimute **130° 36' 49"** e distância de **5.08 m** até o vértice **Pt38**, definido pelas coordenadas **E: 66.278.119 m** e **N: 752.353.301 m** com azimute **127° 20' 12"** e distância de **6.63 m** até o vértice **Pt39**, definido pelas coordenadas **E: 66.278.646 m** e **N: 752.352.899 m** com azimute **110° 23' 25"** e distância de **4.45 m** até o vértice **Pt40**, definido pelas coordenadas **E: 66.279.063 m** e **N: 752.352.744 m** com azimute **94° 17' 37"** e distância de **6.28 m** até o vértice **Pt41**, definido pelas coordenadas **E: 66.279.689 m** e **N: 752.352.697 m** com azimute **89° 22' 13"** e distância de **5.46 m** até o vértice **Pt42**, definido pelas coordenadas **E: 66.280.235 m** e **N: 752.352.703 m** com azimute **95° 49' 28"** e distância de **6.50 m** até o vértice **Pt43**, definido pelas coordenadas **E: 66.280.882 m** e **N: 752.352.637 m** com azimute **112° 58' 15"** e distância de **6.28 m** até o vértice **Pt44**, definido pelas coordenadas **E: 66.281.460 m** e **N: 752.352.392 m** com azimute **107° 40' 21"** e distância de **6.65 m** até o vértice **Pt45**, definido pelas coordenadas **E: 66.282.094 m** e **N: 752.352.190 m** com azimute **100° 01' 50"** e distância de **8.78 m** até o vértice **Pt46**, definido pelas coordenadas **E: 66.282.959 m** e **N: 752.352.037 m** com azimute **97° 33' 36"** e distância de **6.54 m** até o vértice **Pt47**, definido pelas coordenadas **E: 66.283.607 m** e **N: 752.351.951 m** com azimute **91° 46' 23"** e distância de **7.43 m** até o vértice **Pt48**, definido pelas coordenadas **E: 66.284.350 m** e **N: 752.351.928 m** com azimute **84° 03' 48"** e distância de **10.35 m** até o vértice **Pt49**, definido pelas coordenadas **E: 66.285.379 m** e **N: 752.352.035 m** com azimute **83° 33' 50"** e distância de **11.86 m** até o vértice **Pt50**, definido pelas coordenadas **E: 66.286.558 m** e **N: 752.352.168 m** com azimute **87° 18' 17"** e distância de **7.02 m** até o vértice **Pt51**, definido pelas coordenadas **E: 66.287.259 m** e **N: 752.352.201 m** com azimute **90°** e distância de **8.20 m** até o vértice **Pt52**, definido pelas coordenadas **E: 66.288.079 m** e **N: 752.352.201 m** com azimute **94° 38' 14"** e distância de **9.03 m** até o vértice **Pt53**, definido pelas coordenadas **E: 66.288.979 m** e **N: 752.352.128 m** com azimute **104° 39' 29"** e distância de **7.15 m** até o vértice **Pt54**, definido pelas coordenadas **E: 66.289.671 m** e **N: 752.351.947 m** com azimute **114° 26' 15"** e distância de **7.23 m** até o vértice **Pt55**, definido pelas coordenadas **E: 66.290.329 m** e **N: 752.351.648 m** com azimute **134° 14' 10"** e distância de **3.71 m** até o vértice **Pt56**, definido pelas coordenadas **E: 66.290.595 m** e **N: 752.351.389 m** com azimute **167° 12' 39"** e distância de **3.34 m** até o vértice **Pt57**, definido pelas coordenadas **E: 66.290.669 m** e **N: 752.351.063 m** com azimute **167° 26' 58"** e distância de **5.71 m** até o vértice **Pt58**, definido pelas coordenadas **E: 66.290.793 m** e **N: 752.350.506 m** com azimute **172° 10' 35"** e distância de **6.61 m** até o vértice **Pt59**, definido pelas coordenadas **E: 66.290.883 m** e **N: 752.349.851 m** com azimute **161° 23' 15"** e distância de **7.14 m** até o vértice **Pt60**, definido pelas coordenadas **E: 66.291.111 m** e **N: 752.349.174 m** com azimute **159° 33' 53"** e distância de **8.33 m** até o vértice **Pt61**, definido pelas coordenadas **E: 66.291.402 m** e **N: 752.348.393 m** com azimute **187° 33' 04"** e distância de **4.34 m** até o vértice **Pt62**, definido pelas coordenadas **E: 66.291.345 m** e **N: 752.347.963 m** com azimute **220° 31' 24"** e distância de **3.99 m** até o vértice **Pt63**, definido pelas coordenadas **E: 66.291.086 m** e **N: 752.347.660 m** com azimute **243° 26' 06"** e distância de **5.75 m** até o vértice **Pt64**, definido pelas coordenadas **E: 66.290.572 m** e **N: 752.347.403 m** com azimute **249° 56' 29"** e distância de **7.14 m** até o vértice **Pt65**, definido pelas coordenadas **E: 66.289.901 m** e **N: 752.347.158 m** com azimute **239° 29' 23"** e distância de **9.75 m** até o vértice **Pt66**, definido pelas coordenadas **E: 66.289.061 m** e **N: 752.346.663 m** com azimute **240° 10' 25"** e distância de **24.45 m** até o vértice **Pt67**, definido pelas coordenadas **E: 66.286.940 m** e **N: 752.345.447 m** com azimute **240° 02' 32"** e distância de **10.35 m** até o vértice **Pt68**, definido pelas coordenadas **E: 66.286.043 m** e **N: 752.344.930 m** com azimute **228° 49' 30"** e distância de **4.98 m** até o vértice **Pt69**, definido pelas coordenadas **E: 66.285.668 m** e **N: 752.344.602 m** com azimute **204° 56' 57"** e distância de **4.60 m** até o vértice **Pt70**, definido pelas coordenadas **E:**

66.285.474 m e **N: 752.344.185 m** com azimute **179° 51' 56"** e distância de **4.26 m** até o vértice **Pt71**, definido pelas coordenadas **E: 66.285.475 m** e **N: 752.343.759 m** com azimute **178° 54' 11"** e distância de **6.79 m** até o vértice **Pt72**, definido pelas coordenadas **E: 66.285.488 m** e **N: 752.343.080 m** com azimute **176° 42' 45"** e distância de **10.64 m** até o vértice **Pt73**, definido pelas coordenadas **E: 66.285.549 m** e **N: 752.342.018 m** com azimute **168° 58' 39"** e distância de **22.28 m** até o vértice **Pt74**, definido pelas coordenadas **E: 66.285.975 m** e **N: 752.339.831 m** com azimute **163° 17' 26"** e distância de **16.17 m** até o vértice **Pt75**, definido pelas coordenadas **E: 66.286.440 m** e **N: 752.338.282 m** com azimute **158° 44' 26"** e distância de **9.82 m** até o vértice **Pt76**, definido pelas coordenadas **E: 66.286.796 m** e **N: 752.337.367 m** com azimute **161° 38' 25"** e distância de **7.24 m** até o vértice **Pt77**, definido pelas coordenadas **E: 66.287.024 m** e **N: 752.336.680 m** com azimute **158° 23' 25"** e distância de **13.88 m** até o vértice **Pt78**, definido pelas coordenadas **E: 66.287.535 m** e **N: 752.335.390 m** com azimute **164° 07' 41"** e distância de **8.56 m** até o vértice **Pt79**, definido pelas coordenadas **E: 66.287.769 m** e **N: 752.334.567 m** com azimute **175° 03' 49"** e distância de **5.23 m** até o vértice **Pt80**, definido pelas coordenadas **E: 66.287.814 m** e **N: 752.334.046 m** com azimute **175° 14' 42"** e distância de **5.43 m** até o vértice **Pt81**, definido pelas coordenadas **E: 66.287.859 m** e **N: 752.333.505 m** com azimute **164° 20' 33"** e distância de **4.37 m** até o vértice **Pt82**, definido pelas coordenadas **E: 66.287.977 m** e **N: 752.333.084 m** com azimute **148° 31' 53"** e distância de **4.87 m** até o vértice **Pt83**, definido pelas coordenadas **E: 66.288.231 m** e **N: 752.332.669 m** com azimute **139° 49' 22"** e distância de **5.13 m** até o vértice **Pt84**, definido pelas coordenadas **E: 66.288.562 m** e **N: 752.332.277 m** com azimute **135° 27' 43"** e distância de **7.01 m** até o vértice **Pt85**, definido pelas coordenadas **E: 66.289.054 m** e **N: 752.331.777 m** com azimute **134° 32' 37"** e distância de **9.77 m** até o vértice **Pt86**, definido pelas coordenadas **E: 66.289.750 m** e **N: 752.331.092 m** com azimute **140° 25' 12"** e distância de **12.35 m** até o vértice **Pt87**, definido pelas coordenadas **E: 66.290.537 m** e **N: 752.330.140 m** com azimute **145° 01' 38"** e distância de **12.14 m** até o vértice **Pt88**, definido pelas coordenadas **E: 66.291.233 m** e **N: 752.329.145 m** com azimute **151° 11' 21"** e distância de **7.99 m** até o vértice **Pt89**, definido pelas coordenadas **E: 66.291.618 m** e **N: 752.328.445 m** com azimute **161° 58' 31"** e distância de **6.63 m** até o vértice **Pt90**, definido pelas coordenadas **E: 66.291.823 m** e **N: 752.327.815 m** com azimute **165° 18' 40"** e distância de **8.52 m** até o vértice **Pt91**, definido pelas coordenadas **E: 66.292.039 m** e **N: 752.326.991 m** com azimute **168° 10' 10"** e distância de **8.63 m** até o vértice **Pt92**, definido pelas coordenadas **E: 66.292.216 m** e **N: 752.326.146 m** com azimute **171° 33' 13"** e distância de **9.74 m** até o vértice **Pt93**, definido pelas coordenadas **E: 66.292.359 m** e **N: 752.325.183 m** com azimute **175° 48' 08"** e distância de **19.67 m** até o vértice **Pt94**, definido pelas coordenadas **E: 66.292.503 m** e **N: 752.323.221 m** com azimute **183° 22' 09"** e distância de **11.91 m** até o vértice **Pt95**, definido pelas coordenadas **E: 66.292.433 m** e **N: 752.322.032 m** com azimute **195° 17' 24"** e distância de **10.09 m** até o vértice **Pt96**, definido pelas coordenadas **E: 66.292.167 m** e **N: 752.321.059 m** com azimute **194° 51' 31"** e distância de **17.74 m** até o vértice **Pt97**, definido pelas coordenadas **E: 66.291.712 m** e **N: 752.319.344 m** com azimute **194° 22' 24"** e distância de **12.37 m** até o vértice **Pt98**, definido pelas coordenadas **E: 66.291.405 m** e **N: 752.318.146 m** com azimute **187° 46' 04"** e distância de **9.84 m** até o vértice **Pt99**, definido pelas coordenadas **E: 66.291.272 m** e **N: 752.317.171 m** com azimute **162° 00' 03"** e distância de **5.40 m** até o vértice **Pt100**, definido pelas coordenadas **E: 66.291.439 m** e **N: 752.316.657 m** com azimute **133° 00' 28"** e distância de **4.88 m** até o vértice **Pt101**, definido pelas coordenadas **E: 66.291.796 m** e **N: 752.316.324 m** com azimute **108° 41' 23"** e distância de **3.56 m** até o vértice **Pt102**, definido pelas coordenadas **E: 66.292.133 m** e **N: 752.316.210 m** com azimute **86° 31' 08"** e distância de **6.75 m** até o vértice **Pt103**, definido pelas coordenadas **E: 66.292.807 m** e **N: 752.316.251 m** com azimute **181° 51' 33"** e distância de **12.64 m** até o vértice **Pt104**, definido pelas coordenadas **E: 66.292.766 m** e **N: 752.314.988 m** com azimute **261° 38' 34"** e distância de **15.34 m** até o vértice **Pt105**, definido pelas coordenadas **E: 66.291.248 m** e **N: 752.314.765 m** com azimute **256° 28' 26"** e distância de **16.08 m** até o vértice **Pt106**, definido

pelas coordenadas **E: 66.289.685 m** e **N: 752.314.389 m** com azimute **245° 35' 50"** e distância de **8.06 m** até o vértice **Pt107**, definido pelas coordenadas **E: 66.288.951 m** e **N: 752.314.056 m** com azimute **229° 15' 34"** e distância de **7.14 m** até o vértice **Pt108**, definido pelas coordenadas **E: 66.288.410 m** e **N: 752.313.590 m** com azimute **215° 38' 49"** e distância de **7.31 m** até o vértice **Pt109**, definido pelas coordenadas **E: 66.287.984 m** e **N: 752.312.996 m** com azimute **190° 52' 10"** e distância de **9.44 m** até o vértice **Pt110**, definido pelas coordenadas **E: 66.287.806 m** e **N: 752.312.069 m** com azimute **169° 13' 16"** e distância de **35.13 m** até o vértice **Pt111**, definido pelas coordenadas **E: 66.288.463 m** e **N: 752.308.618 m** com azimute **170° 59' 33"** e distância de **128.64 m** até o vértice **Pt112**, definido pelas coordenadas **E: 66.290.477 m** e **N: 752.295.913 m** com azimute **170° 52' 44"** e distância de **53.81 m** até o vértice **Pt113**, definido pelas coordenadas **E: 66.291.330 m** e **N: 752.290.600 m** com azimute **254° 43' 02"** e distância de **40.14 m** até o vértice **Pt114**, definido pelas coordenadas **E: 66.287.458 m** e **N: 752.289.542 m** com azimute **252° 42' 45"** e distância de **32.37 m** até o vértice **Pt115**, definido pelas coordenadas **E: 66.284.367 m** e **N: 752.288.580 m** com azimute **249° 04' 17"** e distância de **55.46 m** até o vértice **Pt116**, definido pelas coordenadas **E: 66.279.187 m** e **N: 752.286.599 m** com azimute **169° 04' 20"** e distância de **235.00 m** até o vértice **Pt117**, definido pelas coordenadas **E: 66.283.642 m** e **N: 752.263.525 m** com azimute **207° 47' 00"** e distância de **181.30 m** até o vértice **Pt118**, definido pelas coordenadas **E: 66.275.191 m** e **N: 752.247.485 m** com azimute **207° 10' 07"** e distância de **222.07 m** até o vértice **Pt119**, definido pelas coordenadas **E: 66.265.051 m** e **N: 752.227.728 m** com azimute **161° 20' 33"** e distância de **21.97 m** até o vértice **Pt120**, definido pelas coordenadas **E: 66.265.754 m** e **N: 752.225.646 m** com azimute **224° 34' 05"** e distância de **90.06 m** até o vértice **Pt121**, definido pelas coordenadas **E: 66.259.434 m** e **N: 752.219.230 m** com azimute **225° 05' 58"** e distância de **134.57 m** até o vértice **Pt122**, definido pelas coordenadas **E: 66.249.902 m** e **N: 752.209.731 m** com azimute **123° 05' 36"** e distância de **76.15 m** até o vértice **Pt123**, definido pelas coordenadas **E: 66.256.282 m** e **N: 752.205.573 m** com azimute **122° 38' 53"** e distância de **96.22 m** até o vértice **Pt124**, definido pelas coordenadas **E: 66.264.384 m** e **N: 752.200.382 m** com azimute **119° 19' 41"** e distância de **126.64 m** até o vértice **Pt125**, definido pelas coordenadas **E: 66.275.425 m** e **N: 752.194.179 m** com azimute **117° 04' 14"** e distância de **119.60 m** até o vértice **Pt126**, definido pelas coordenadas **E: 66.286.075 m** e **N: 752.188.736 m** com azimute **116° 59' 37"** e distância de **78.92 m** até o vértice **Pt127**, definido pelas coordenadas **E: 66.293.107 m** e **N: 752.185.154 m** com azimute **236° 48' 54"** e distância de **55.71 m** até o vértice **Pt128**, definido pelas coordenadas **E: 66.288.445 m** e **N: 752.182.105 m** com azimute **235° 39' 60"** e distância de **50.89 m** até o vértice **Pt129**, definido pelas coordenadas **E: 66.284.243 m** e **N: 752.179.235 m** com azimute **260° 20' 32"** e distância de **12.04 m** até o vértice **Pt130**, definido pelas coordenadas **E: 66.283.056 m** e **N: 752.179.033 m** com azimute **273° 25' 20"** e distância de **0.05 m** até o vértice **Pt131**, definido pelas coordenadas **E: 66.282.153 m** e **N: 752.179.087 m** com azimute **278° 34' 16"** e distância de **11.21 m** até o vértice **Pt132**, definido pelas coordenadas **E: 66.281.045 m** e **N: 752.179.254 m** com azimute **284° 21' 11"** e distância de **14.04 m** até o vértice **Pt133**, definido pelas coordenadas **E: 66.279.685 m** e **N: 752.179.602 m** com azimute **283° 19' 51"** e distância de **21.08 m** até o vértice **Pt134**, definido pelas coordenadas **E: 66.277.634 m** e **N: 752.180.088 m** com azimute **275° 06' 28"** e distância de **5.39 m** até o vértice **Pt135**, definido pelas coordenadas **E: 66.277.097 m** e **N: 752.180.136 m** com azimute **273° 20' 36"** e distância de **2.91 m** até o vértice **Pt136**, definido pelas coordenadas **E: 66.276.806 m** e **N: 752.180.153 m** com azimute **256° 21' 21"** e distância de **3.90 m** até o vértice **Pt137**, definido pelas coordenadas **E: 66.276.427 m** e **N: 752.180.061 m** com azimute **240° 13' 20"** e distância de **2.15 m** até o vértice **Pt138**, definido pelas coordenadas **E: 66.276.240 m** e **N: 752.179.954 m** com azimute **239° 16' 21"** e distância de **3.33 m** até o vértice **Pt139**, definido pelas coordenadas **E: 66.275.954 m** e **N: 752.179.784 m** com azimute **239° 16' 39"** e distância de **2.04 m** até o vértice **Pt140**, definido pelas coordenadas **E: 66.275.779 m** e **N: 752.179.680 m** com azimute **230° 27' 27"** e distância de **2.23 m** até o vértice **Pt141**, definido pelas coordenadas **E: 66.275.607 m** e

N: 752.179.538 m com azimute **229° 49' 39"** e distância de **5.80 m** até o vértice **Pt142**, definido pelas coordenadas **E: 66.275.164 m** e **N: 752.179.164 m** com azimute **243° 37' 55"** e distância de **6.51 m** até o vértice **Pt143**, definido pelas coordenadas **E: 66.274.581 m** e **N: 752.178.875 m** com azimute **254° 20' 01"** e distância de **7.33 m** até o vértice **Pt144**, definido pelas coordenadas **E: 66.273.875 m** e **N: 752.178.677 m** com azimute **264° 33' 35"** e distância de **1.90 m** até o vértice **Pt145**, definido pelas coordenadas **E: 66.273.686 m** e **N: 752.178.659 m** com azimute **264° 33' 35"** e distância de **3.80 m** até o vértice **Pt146**, definido pelas coordenadas **E: 66.273.308 m** e **N: 752.178.623 m** com azimute **263° 43' 36"** e distância de **2.84 m** até o vértice **Pt147**, definido pelas coordenadas **E: 66.273.026 m** e **N: 752.178.592 m** com azimute **277° 14' 55"** e distância de **2.30 m** até o vértice **Pt148**, definido pelas coordenadas **E: 66.272.798 m** e **N: 752.178.621 m** com azimute **276° 40' 28"** e distância de **3.79 m** até o vértice **Pt149**, definido pelas coordenadas **E: 66.272.422 m** e **N: 752.178.665 m** com azimute **279° 31' 24"** e distância de **3.08 m** até o vértice **Pt150**, definido pelas coordenadas **E: 66.272.118 m** e **N: 752.178.716 m** com azimute **281° 37' 30"** e distância de **5.71 m** até o vértice **Pt151**, definido pelas coordenadas **E: 66.271.559 m** e **N: 752.178.831 m** com azimute **292° 30' 16"** e distância de **7.26 m** até o vértice **Pt152**, definido pelas coordenadas **E: 66.270.888 m** e **N: 752.179.109 m** com azimute **284° 04' 07"** e distância de **8.60 m** até o vértice **Pt153**, definido pelas coordenadas **E: 66.270.054 m** e **N: 752.179.318 m** com azimute **278° 03' 36"** e distância de **5.78 m** até o vértice **Pt154**, definido pelas coordenadas **E: 66.269.482 m** e **N: 752.179.399 m** com azimute **266° 09' 55"** e distância de **5.53 m** até o vértice **Pt155**, definido pelas coordenadas **E: 66.268.930 m** e **N: 752.179.362 m** com azimute **255° 50' 02"** e distância de **5.35 m** até o vértice **Pt156**, definido pelas coordenadas **E: 66.268.411 m** e **N: 752.179.231 m** com azimute **246° 42' 34"** e distância de **7.36 m** até o vértice **Pt157**, definido pelas coordenadas **E: 66.267.735 m** e **N: 752.178.940 m** com azimute **250° 51' 28"** e distância de **2.56 m** até o vértice **Pt158**, definido pelas coordenadas **E: 66.267.493 m** e **N: 752.178.856 m** com azimute **244° 17' 05"** e distância de **17.79 m** até o vértice **Pt159**, definido pelas coordenadas **E: 66.265.890 m** e **N: 752.178.084 m** com azimute **244° 19' 11"** e distância de **14.77 m** até o vértice **Pt160**, definido pelas coordenadas **E: 66.264.559 m** e **N: 752.177.444 m** com azimute **245° 25' 50"** e distância de **13.61 m** até o vértice **Pt161**, definido pelas coordenadas **E: 66.263.321 m** e **N: 752.176.878 m** com azimute **356° 36' 55"** e distância de **29.64 m** até o vértice **Pt162**, definido pelas coordenadas **E: 66.263.146 m** e **N: 752.179.837 m** com azimute **357° 07' 15"** e distância de **36.04 m** até o vértice **Pt163**, definido pelas coordenadas **E: 66.262.965 m** e **N: 752.183.436 m** com azimute **275° 37' 11"** e distância de **45.24 m** até o vértice **Pt164**, definido pelas coordenadas **E: 66.258.463 m** e **N: 752.183.879 m** com azimute **275° 32' 17"** e distância de **110.98 m** até o vértice **Pt165**, definido pelas coordenadas **E: 66.247.417 m** e **N: 752.184.950 m** com azimute **245° 17' 51"** e distância de **20.36 m** até o vértice **Pt166**, definido pelas coordenadas **E: 66.245.567 m** e **N: 752.184.099 m** com azimute **251° 16' 17"** e distância de **19.75 m** até o vértice **Pt167**, definido pelas coordenadas **E: 66.243.697 m** e **N: 752.183.465 m** com azimute **246° 23' 57"** e distância de **34.59 m** até o vértice **Pt168**, definido pelas coordenadas **E: 66.240.527 m** e **N: 752.182.080 m** com azimute **251° 42' 37"** e distância de **24.95 m** até o vértice **Pt169**, definido pelas coordenadas **E: 66.238.158 m** e **N: 752.181.297 m** com azimute **251° 27' 55"** e distância de **12.71 m** até o vértice **Pt170**, definido pelas coordenadas **E: 66.236.953 m** e **N: 752.180.893 m** com azimute **256° 54' 57"** e distância de **13.43 m** até o vértice **Pt171**, definido pelas coordenadas **E: 66.235.645 m** e **N: 752.180.589 m** com azimute **162° 44' 19"** e distância de **8.49 m** até o vértice **Pt172**, definido pelas coordenadas **E: 66.235.897 m** e **N: 752.179.778 m** com azimute **166° 34' 48"** e distância de **6.76 m** até o vértice **Pt173**, definido pelas coordenadas **E: 66.236.054 m** e **N: 752.179.120 m** com azimute **173° 08' 30"** e distância de **13.06 m** até o vértice **Pt174**, definido pelas coordenadas **E: 66.236.210 m** e **N: 752.177.823 m** com azimute **175° 51' 04"** e distância de **5.81 m** até o vértice **Pt175**, definido pelas coordenadas **E: 66.236.252 m** e **N: 752.177.244 m** com azimute **183° 32' 49"** e distância de **82.44 m** até o vértice **Pt176**, definido pelas coordenadas **E: 66.235.742 m** e **N: 752.169.016 m** com azimute **183° 16' 20"** e distância de

20.32 m até o vértice **Pt177**, definido pelas coordenadas **E: 66.235.626 m** e **N: 752.166.987 m** com azimute **180° 14' 19"** e distância de **26.42 m** até o vértice **Pt178**, definido pelas coordenadas **E: 66.235.615 m** e **N: 752.164.345 m** com azimute **176° 31' 19"** e distância de **14.18 m** até o vértice **Pt179**, definido pelas coordenadas **E: 66.235.701 m** e **N: 752.162.930 m** com azimute **172° 49' 22"** e distância de **12.25 m** até o vértice **Pt180**, definido pelas coordenadas **E: 66.235.854 m** e **N: 752.161.715 m** com azimute **167° 58' 17"** e distância de **21.74 m** até o vértice **Pt181**, definido pelas coordenadas **E: 66.236.307 m** e **N: 752.159.589 m** com azimute **266° 23' 44"** e distância de **6.36 m** até o vértice **Pt182**, definido pelas coordenadas **E: 66.235.672 m** e **N: 752.159.549 m** com azimute **318° 17' 39"** e distância de **11.20 m** até o vértice **Pt183**, definido pelas coordenadas **E: 66.234.927 m** e **N: 752.160.385 m** com azimute **329° 56' 34"** e distância de **6.83 m** até o vértice **Pt184**, definido pelas coordenadas **E: 66.234.585 m** e **N: 752.160.976 m** com azimute **337° 17' 17"** e distância de **10.05 m** até o vértice **Pt185**, definido pelas coordenadas **E: 66.234.197 m** e **N: 752.161.903 m** com azimute **342° 34' 33"** e distância de **10.22 m** até o vértice **Pt186**, definido pelas coordenadas **E: 66.233.891 m** e **N: 752.162.878 m** com azimute **342° 27' 42"** e distância de **11.32 m** até o vértice **Pt187**, definido pelas coordenadas **E: 66.233.550 m** e **N: 752.163.957 m** com azimute **347° 34' 27"** e distância de **10.87 m** até o vértice **Pt188**, definido pelas coordenadas **E: 66.233.316 m** e **N: 752.165.019 m** com azimute **344° 57' 13"** e distância de **5.78 m** até o vértice **Pt189**, definido pelas coordenadas **E: 66.233.166 m** e **N: 752.165.577 m** com azimute **350° 49' 46"** e distância de **6.78 m** até o vértice **Pt190**, definido pelas coordenadas **E: 66.233.058 m** e **N: 752.166.246 m** com azimute **337° 22' 14"** e distância de **4.63 m** até o vértice **Pt191**, definido pelas coordenadas **E: 66.232.880 m** e **N: 752.166.673 m** com azimute **332° 32' 28"** e distância de **9.17 m** até o vértice **Pt192**, definido pelas coordenadas **E: 66.232.457 m** e **N: 752.167.487 m** com azimute **329° 31' 16"** e distância de **8.71 m** até o vértice **Pt193**, definido pelas coordenadas **E: 66.232.015 m** e **N: 752.168.238 m** com azimute **326° 09' 34"** e distância de **10.56 m** até o vértice **Pt194**, definido pelas coordenadas **E: 66.231.427 m** e **N: 752.169.115 m** com azimute **325° 01' 18"** e distância de **6.91 m** até o vértice **Pt195**, definido pelas coordenadas **E: 66.231.031 m** e **N: 752.169.681 m** com azimute **323° 50' 51"** e distância de **6.39 m** até o vértice **Pt196**, definido pelas coordenadas **E: 66.230.654 m** e **N: 752.170.197 m** com azimute **318° 59' 08"** e distância de **10.68 m** até o vértice **Pt197**, definido pelas coordenadas **E: 66.229.953 m** e **N: 752.171.003 m** com azimute **318° 31' 07"** e distância de **8.76 m** até o vértice **Pt198**, definido pelas coordenadas **E: 66.229.373 m** e **N: 752.171.659 m** com azimute **321° 29' 58"** e distância de **10.12 m** até o vértice **Pt199**, definido pelas coordenadas **E: 66.228.743 m** e **N: 752.172.451 m** com azimute **318° 16' 04"** e distância de **8.19 m** até o vértice **Pt200**, definido pelas coordenadas **E: 66.228.198 m** e **N: 752.173.062 m** com azimute **318° 08' 11"** e distância de **7.24 m** até o vértice **Pt201**, definido pelas coordenadas **E: 66.227.715 m** e **N: 752.173.601 m** com azimute **316° 44' 57"** e distância de **9.03 m** até o vértice **Pt202**, definido pelas coordenadas **E: 66.227.096 m** e **N: 752.174.259 m** com azimute **317° 39' 30"** e distância de **7.93 m** até o vértice **Pt203**, definido pelas coordenadas **E: 66.226.562 m** e **N: 752.174.845 m** com azimute **321° 59' 02"** e distância de **5.70 m** até o vértice **Pt204**, definido pelas coordenadas **E: 66.226.211 m** e **N: 752.175.294 m** com azimute **337° 41' 03"** e distância de **32.47 m** até o vértice **Pt205**, definido pelas coordenadas **E: 66.224.978 m** e **N: 752.178.298 m** com azimute **331° 01' 13"** e distância de **5.20 m** até o vértice **Pt206**, definido pelas coordenadas **E: 66.224.726 m** e **N: 752.178.753 m** com azimute **318° 56' 50"** e distância de **6.47 m** até o vértice **Pt207**, definido pelas coordenadas **E: 66.224.301 m** e **N: 752.179.241 m** com azimute **308° 50' 36"** e distância de **4.88 m** até o vértice **Pt208**, definido pelas coordenadas **E: 66.223.921 m** e **N: 752.179.547 m** com azimute **323° 58' 46"** e distância de **6.21 m** até o vértice **Pt209**, definido pelas coordenadas **E: 66.223.556 m** e **N: 752.180.049 m** com azimute **331° 29' 41"** e distância de **7.40 m** até o vértice **Pt210**, definido pelas coordenadas **E: 66.223.203 m** e **N: 752.180.699 m** com azimute **339° 32' 52"** e distância de **7.10 m** até o vértice **Pt211**, definido pelas coordenadas **E: 66.222.955 m** e **N: 752.181.364 m** com azimute **339° 17' 46"** e distância de **9.98 m** até o vértice **Pt212**, definido pelas

coordenadas **E: 66.222.602 m** e **N: 752.182.298 m** com azimute **336° 31' 28"** e distância de **31.78 m** até o vértice **Pt213**, definido pelas coordenadas **E: 66.221.336 m** e **N: 752.185.213 m** com azimute **338° 42' 21"** e distância de **44.06 m** até o vértice **Pt214**, definido pelas coordenadas **E: 66.219.736 m** e **N: 752.189.318 m** com azimute **338° 03' 31"** e distância de **34.18 m** até o vértice **Pt215**, definido pelas coordenadas **E: 66.218.459 m** e **N: 752.192.488 m** com azimute **341° 32' 19"** e distância de **13.74 m** até o vértice **Pt216**, definido pelas coordenadas **E: 66.218.024 m** e **N: 752.193.791 m** com azimute **335° 00' 57"** e distância de **8.43 m** até o vértice **Pt217**, definido pelas coordenadas **E: 66.217.668 m** e **N: 752.194.555 m** com azimute **321° 27' 28"** e distância de **6.85 m** até o vértice **Pt218**, definido pelas coordenadas **E: 66.217.241 m** e **N: 752.195.091 m** com azimute **312° 43' 00"** e distância de **8.87 m** até o vértice **Pt219**, definido pelas coordenadas **E: 66.216.589 m** e **N: 752.195.693 m** com azimute **312° 43' 02"** e distância de **25.03 m** até o vértice **Pt220**, definido pelas coordenadas **E: 66.214.750 m** e **N: 752.197.391 m** com azimute **311° 11' 48"** e distância de **19.83 m** até o vértice **Pt221**, definido pelas coordenadas **E: 66.213.258 m** e **N: 752.198.697 m** com azimute **309° 07' 33"** e distância de **46.84 m** até o vértice **Pt222**, definido pelas coordenadas **E: 66.209.624 m** e **N: 752.201.653 m** com azimute **298° 22' 05"** e distância de **11.51 m** até o vértice **Pt223**, definido pelas coordenadas **E: 66.208.611 m** e **N: 752.202.200 m** com azimute **284° 29' 32"** e distância de **9.75 m** até o vértice **Pt224**, definido pelas coordenadas **E: 66.207.667 m** e **N: 752.202.444 m** com azimute **270° 16' 41"** e distância de **8.24 m** até o vértice **Pt225**, definido pelas coordenadas **E: 66.206.843 m** e **N: 752.202.448 m** com azimute **258° 29' 45"** e distância de **6.37 m** até o vértice **Pt226**, definido pelas coordenadas **E: 66.206.219 m** e **N: 752.202.321 m** com azimute **265° 05' 55"** e distância de **7.26 m** até o vértice **Pt227**, definido pelas coordenadas **E: 66.205.496 m** e **N: 752.202.259 m** com azimute **265° 10' 38"** e distância de **7.26 m** até o vértice **Pt228**, definido pelas coordenadas **E: 66.204.773 m** e **N: 752.202.198 m** com azimute **285° 54' 37"** e distância de **6.75 m** até o vértice **Pt229**, definido pelas coordenadas **E: 66.204.124 m** e **N: 752.202.383 m** com azimute **298° 19' 55"** e distância de **6.24 m** até o vértice **Pt230**, definido pelas coordenadas **E: 66.203.575 m** e **N: 752.202.679 m** com azimute **312° 44' 37"** e distância de **7.54 m** até o vértice **Pt231**, definido pelas coordenadas **E: 66.203.021 m** e **N: 752.203.191 m** com azimute **322° 34' 11"** e distância de **21.47 m** até o vértice **Pt232**, definido pelas coordenadas **E: 66.201.716 m** e **N: 752.204.896 m** com azimute **320° 56' 10"** e distância de **35.21 m** até o vértice **Pt233**, definido pelas coordenadas **E: 66.199.497 m** e **N: 752.207.630 m** com azimute **323° 15' 09"** e distância de **57.10 m** até o vértice **Pt234**, definido pelas coordenadas **E: 66.196.081 m** e **N: 752.212.205 m** com azimute **326° 20' 20"** e distância de **87.72 m** até o vértice **Pt235**, definido pelas coordenadas **E: 66.191.219 m** e **N: 752.219.506 m** com azimute **326° 02' 18"** e distância de **43.87 m** até o vértice **Pt236**, definido pelas coordenadas **E: 66.188.768 m** e **N: 752.223.145 m** com azimute **325° 48' 35"** e distância de **53.05 m** até o vértice **Pt237**, definido pelas coordenadas **E: 66.185.787 m** e **N: 752.227.533 m** com azimute **326° 12' 12"** e distância de **56.67 m** até o vértice **Pt238**, definido pelas coordenadas **E: 66.182.635 m** e **N: 752.232.242 m** com azimute **326° 13' 04"** e distância de **60.34 m** até o vértice **Pt239**, definido pelas coordenadas **E: 66.179.280 m** e **N: 752.237.257 m** com azimute **327° 33' 55"** e distância de **24.18 m** até o vértice **Pt240**, definido pelas coordenadas **E: 66.177.983 m** e **N: 752.239.298 m** com azimute **325° 08' 05"** e distância de **19.61 m** até o vértice **Pt241**, definido pelas coordenadas **E: 66.176.862 m** e **N: 752.240.907 m** com azimute **55° 58' 40"** e distância de **51.69 m** até o vértice **Pt242**, definido pelas coordenadas **E: 66.181.146 m** e **N: 752.243.799 m** com azimute **56° 39' 17"** e distância de **33.64 m** até o vértice **Pt243**, definido pelas coordenadas **E: 66.183.956 m** e **N: 752.245.648 m** com azimute **330° 07' 32"** e distância de **83.44 m** até o vértice **Pt244**, definido pelas coordenadas **E: 66.179.800 m** e **N: 752.252.883 m** com azimute **335° 14' 09"** e distância de **43.26 m** até o vértice **Pt245**, definido pelas coordenadas **E: 66.177.988 m** e **N: 752.256.811 m** com azimute **313° 19' 04"** e distância de **64.31 m** até o vértice **Pt246**, definido pelas coordenadas **E: 66.173.309 m** e **N: 752.261.223 m** com azimute **309° 23' 27"** e distância de **27.06 m** até o vértice **Pt247**, definido pelas coordenadas **E: 66.171.218 m**

e N: 752.262.940 m com azimute 332° 50' 46" e distância de 103.12 m até o vértice Pt248, definido pelas coordenadas E: 66.166.512 m e N: 752.272.115 m com azimute 340° 18' 01" e distância de 36.96 m até o vértice Pt249, definido pelas coordenadas E: 66.165.266 m e N: 752.275.595 m com azimute 341° 18' 51" e distância de 22.38 m até o vértice Pt250, definido pelas coordenadas E: 66.164.549 m e N: 752.277.715 m com azimute 343° 42' 52" e distância de 20.83 m até o vértice Pt251, definido pelas coordenadas E: 66.163.965 m e N: 752.279.714 m com azimute 320° 27' 57" e distância de 3.79 m até o vértice Pt252, definido pelas coordenadas E: 66.163.724 m e N: 752.280.006 m com azimute 279° 16' 35" e distância de 3.04 m até o vértice Pt253, definido pelas coordenadas E: 66.163.424 m e N: 752.280.055 m com azimute 246° 28' 26" e distância de 4.13 m até o vértice Pt254, definido pelas coordenadas E: 66.163.045 m e N: 752.279.890 m com azimute 227° 31' 22" e distância de 5.30 m até o vértice Pt255, definido pelas coordenadas E: 66.162.654 m e N: 752.279.532 m com azimute 211° 19' 56" e distância de 24.27 m até o vértice Pt256, definido pelas coordenadas E: 66.161.392 m e N: 752.277.459 m com azimute 213° 13' 13" e distância de 15.90 m até o vértice Pt257, definido pelas coordenadas E: 66.160.521 m e N: 752.276.129 m com azimute 211° 40' 32" e distância de 24.85 m até o vértice Pt258, definido pelas coordenadas E: 66.159.216 m e N: 752.274.014 m com azimute 218° 25' 14" e distância de 18.70 m até o vértice Pt259, definido pelas coordenadas E: 66.158.054 m e N: 752.272.549 m com azimute 223° 22' 19" e distância de 16.43 m até o vértice Pt260, definido pelas coordenadas E: 66.156.926 m e N: 752.271.355 m com azimute 231° 23' 13" e distância de 17.23 m até o vértice Pt261, definido pelas coordenadas E: 66.155.580 m e N: 752.270.280 m com azimute 237° 11' 29" e distância de 11.72 m até o vértice Pt262, definido pelas coordenadas E: 66.154.595 m e N: 752.269.645 m com azimute 241° 01' 16" e distância de 8.07 m até o vértice Pt263, definido pelas coordenadas E: 66.153.889 m e N: 752.269.254 m com azimute 245° 17' 17" e distância de 10.79 m até o vértice Pt264, definido pelas coordenadas E: 66.152.909 m e N: 752.268.803 m com azimute 256° 16' 11" e distância de 8.17 m até o vértice Pt265, definido pelas coordenadas E: 66.152.115 m e N: 752.268.609 m com azimute 264° 04' 29" e distância de 8.23 m até o vértice Pt266, definido pelas coordenadas E: 66.151.296 m e N: 752.268.524 m com azimute 269° 15' 21" e distância de 1.155 m até o vértice Pt267, definido pelas coordenadas E: 66.150.141 m e N: 752.268.509 m com azimute 274° 48' 01" e distância de 9.08 m até o vértice Pt268, definido pelas coordenadas E: 66.149.236 m e N: 752.268.585 m com azimute 280° 01' 14" e distância de 13.33 m até o vértice Pt269, definido pelas coordenadas E: 66.147.923 m e N: 752.268.817 m com azimute 284° 59' 22" e distância de 12.10 m até o vértice Pt270, definido pelas coordenadas E: 66.146.754 m e N: 752.269.130 m com azimute 293° 11' 55" e distância de 10.74 m até o vértice Pt271, definido pelas coordenadas E: 66.145.767 m e N: 752.269.553 m com azimute 297° 17' 15" e distância de 10.99 m até o vértice Pt272, definido pelas coordenadas E: 66.144.790 m e N: 752.270.057 m com azimute 306° 52' 12" e distância de 8.75 m até o vértice Pt273, definido pelas coordenadas E: 66.144.090 m e N: 752.270.582 m com azimute 309° 40' 04" e distância de 9.59 m até o vértice Pt274, definido pelas coordenadas E: 66.143.352 m e N: 752.271.194 m com azimute 314° 21' 46" e distância de 15.26 m até o vértice Pt275, definido pelas coordenadas E: 66.142.261 m e N: 752.272.261 m com azimute 311° 43' 34" e distância de 33.43 m até o vértice Pt276, definido pelas coordenadas E: 66.139.766 m e N: 752.274.486 m com azimute 313° 46' 26" e distância de 30.73 m até o vértice Pt277, definido pelas coordenadas E: 66.137.547 m e N: 752.276.612 m com azimute 313° 17' 57" e distância de 33.83 m até o vértice Pt278, definido pelas coordenadas E: 66.135.085 m e N: 752.278.932 m com azimute 314° 24' 15" e distância de 12.92 m até o vértice Pt279, definido pelas coordenadas E: 66.134.162 m e N: 752.279.836 m com azimute 311° 08' 07" e distância de 39.34 m até o vértice Pt280, definido pelas coordenadas E: 66.131.199 m e N: 752.282.424 m com azimute 307° 33' 13" e distância de 13.91 m até o vértice Pt281, definido pelas coordenadas E: 66.130.096 m e N: 752.283.272 m com azimute 304° 36' 32" e distância de 8.82 m até o vértice Pt282, definido pelas coordenadas E: 66.129.370 m e N:

752.283.773 m com azimute **293° 42' 25''** e distância de **8.88 m** até o vértice **Pt283**, definido pelas coordenadas **E: 66.128.557 m** e **N: 752.284.130 m** com azimute **289° 13' 54''** e distância de **11.60 m** até o vértice **Pt284**, definido pelas coordenadas **E: 66.127.462 m** e **N: 752.284.512 m** com azimute **281° 05' 34''** e distância de **22.77 m** até o vértice **Pt285**, definido pelas coordenadas **E: 66.125.228 m** e **N: 752.284.950 m** com azimute **276° 09' 16''** e distância de **28.26 m** até o vértice **Pt286**, definido pelas coordenadas **E: 66.122.418 m** e **N: 752.285.253 m** com azimute **276° 07' 06''** e distância de **14.54 m** até o vértice **Pt287**, definido pelas coordenadas **E: 66.120.972 m** e **N: 752.285.408 m** com azimute **265° 46' 42''** e distância de **5.71 m** até o vértice **Pt288**, definido pelas coordenadas **E: 66.120.403 m** e **N: 752.285.366 m** com azimute **247° 47' 47''** e distância de **4.23 m** até o vértice **Pt289**, definido pelas coordenadas **E: 66.120.011 m** e **N: 752.285.206 m** com azimute **233° 00' 51''** e distância de **3.96 m** até o vértice **Pt290**, definido pelas coordenadas **E: 66.119.695 m** e **N: 752.284.968 m** com azimute **223° 29' 54''** e distância de **3.78 m** até o vértice **Pt291**, definido pelas coordenadas **E: 66.119.435 m** e **N: 752.284.694 m** com azimute **236° 14' 45''** e distância de **4.97 m** até o vértice **Pt292**, definido pelas coordenadas **E: 66.119.022 m** e **N: 752.284.418 m** com azimute **242° 53' 07''** e distância de **7.46 m** até o vértice **Pt293**, definido pelas coordenadas **E: 66.118.358 m** e **N: 752.284.078 m** com azimute **242° 36' 35''** e distância de **10.87 m** até o vértice **Pt294**, definido pelas coordenadas **E: 66.117.393 m** e **N: 752.283.578 m** com azimute **236° 00' 49''** e distância de **15.55 m** até o vértice **Pt295**, definido pelas coordenadas **E: 66.116.104 m** e **N: 752.282.709 m** com azimute **234° 39' 24''** e distância de **7.88 m** até o vértice **Pt296**, definido pelas coordenadas **E: 66.115.461 m** e **N: 752.282.253 m** com azimute **227° 38' 26''** e distância de **12.13 m** até o vértice **Pt297**, definido pelas coordenadas **E: 66.114.565 m** e **N: 752.281.436 m** com azimute **220° 05' 47''** e distância de **10.34 m** até o vértice **Pt298**, definido pelas coordenadas **E: 66.113.899 m** e **N: 752.280.645 m** com azimute **216° 38' 24''** e distância de **17.95 m** até o vértice **Pt299**, definido pelas coordenadas **E: 66.112.828 m** e **N: 752.279.205 m** com azimute **320° 21' 54''** e distância de **8.17 m** até o vértice **Pt300**, definido pelas coordenadas **E: 66.112.307 m** e **N: 752.279.834 m** com azimute **320° 30' 01''** e distância de **8.63 m** até o vértice **Pt301**, definido pelas coordenadas **E: 66.111.758 m** e **N: 752.280.500 m** com azimute **316° 08' 51''** e distância de **13.77 m** até o vértice **Pt302**, definido pelas coordenadas **E: 66.110.804 m** e **N: 752.281.493 m** com azimute **315° 25' 51''** e distância de **14.11 m** até o vértice **Pt303**, definido pelas coordenadas **E: 66.109.814 m** e **N: 752.282.498 m** com azimute **315° 08' 09''** e distância de **8.94 m** até o vértice **Pt304**, definido pelas coordenadas **E: 66.109.183 m** e **N: 752.283.132 m** com azimute **310° 36' 33''** e distância de **7.85 m** até o vértice **Pt305**, definido pelas coordenadas **E: 66.108.587 m** e **N: 752.283.643 m** com azimute **305° 46' 11''** e distância de **14.06 m** até o vértice **Pt306**, definido pelas coordenadas **E: 66.107.446 m** e **N: 752.284.465 m** com azimute **304° 21' 07''** e distância de **65.06 m** até o vértice **Pt307**, definido pelas coordenadas **E: 66.102.075 m** e **N: 752.288.136 m** com azimute **302° 14' 59''** e distância de **32.55 m** até o vértice **Pt308**, definido pelas coordenadas **E: 66.099.322 m** e **N: 752.289.873 m** com azimute **301° 18' 45''** e distância de **26.48 m** até o vértice **Pt309**, definido pelas coordenadas **E: 66.097.060 m** e **N: 752.291.249 m** com azimute **301° 51' 03''** e distância de **12.18 m** até o vértice **Pt310**, definido pelas coordenadas **E: 66.096.025 m** e **N: 752.291.892 m** com azimute **306° 35' 00''** e distância de **7.20 m** até o vértice **Pt311**, definido pelas coordenadas **E: 66.095.447 m** e **N: 752.292.321 m** com azimute **312° 54' 11''** e distância de **6.18 m** até o vértice **Pt312**, definido pelas coordenadas **E: 66.094.994 m** e **N: 752.292.742 m** com azimute **313° 44' 57''** e distância de **6.48 m** até o vértice **Pt313**, definido pelas coordenadas **E: 66.094.526 m** e **N: 752.293.190 m** com azimute **316° 47' 29''** e distância de **8.37 m** até o vértice **Pt314**, definido pelas coordenadas **E: 66.093.953 m** e **N: 752.293.800 m** com azimute **317° 04' 35''** e distância de **10.73 m** até o vértice **Pt315**, definido pelas coordenadas **E: 66.093.222 m** e **N: 752.294.586 m** com azimute **320° 15' 16''** e distância de **17.14 m** até o vértice **Pt316**, definido pelas coordenadas **E: 66.092.126 m** e **N: 752.295.904 m** com azimute **320° 31' 24''** e distância de **18.95 m** até o vértice **Pt317**, definido pelas coordenadas **E: 66.090.921 m** e **N: 752.297.367 m** com

azimute $323^{\circ} 21' 33''$ e distância de **10.51 m** até o vértice **Pt318**, definido pelas coordenadas **E: 66.090.294 m** e **N: 752.298.210 m** com azimute $329^{\circ} 25' 31''$ e distância de **9.85 m** até o vértice **Pt319**, definido pelas coordenadas **E: 66.089.793 m** e **N: 752.299.058 m** com azimute $331^{\circ} 45' 49''$ e distância de **8.43 m** até o vértice **Pt320**, definido pelas coordenadas **E: 66.089.394 m** e **N: 752.299.801 m** com azimute $342^{\circ} 00' 23''$ e distância de **9.03 m** até o vértice **Pt321**, definido pelas coordenadas **E: 66.089.115 m** e **N: 752.300.660 m** com azimute $352^{\circ} 25' 42''$ e distância de **23.07 m** até o vértice **Pt322**, definido pelas coordenadas **E: 66.088.811 m** e **N: 752.302.947 m** com azimute $355^{\circ} 25' 07''$ e distância de **9.14 m** até o vértice **Pt323**, definido pelas coordenadas **E: 66.088.738 m** e **N: 752.303.858 m** com azimute $354^{\circ} 45' 50''$ e distância de **9.97 m** até o vértice **Pt324**, definido pelas coordenadas **E: 66.088.647 m** e **N: 752.304.851 m** com azimute $358^{\circ} 28' 17''$ e distância de **6.37 m** até o vértice **Pt325**, definido pelas coordenadas **E: 66.088.630 m** e **N: 752.305.488 m** com azimute $3^{\circ} 42' 08''$ e distância de **5.11 m** até o vértice **Pt326**, definido pelas coordenadas **E: 66.088.663 m** e **N: 752.305.998 m** com azimute $19^{\circ} 56' 33''$ e distância de **3.61 m** até o vértice **Pt327**, definido pelas coordenadas **E: 66.088.786 m** e **N: 752.306.337 m** com azimute $31^{\circ} 33' 05''$ e distância de **4.68 m** até o vértice **Pt328**, definido pelas coordenadas **E: 66.089.031 m** e **N: 752.306.736 m** com azimute $50^{\circ} 08' 11''$ e distância de **5.05 m** até o vértice **Pt329**, definido pelas coordenadas **E: 66.089.419 m** e **N: 752.307.060 m** com azimute $62^{\circ} 05' 31''$ e distância de **5.53 m** até o vértice **Pt330**, definido pelas coordenadas **E: 66.089.908 m** e **N: 752.307.319 m** com azimute $66^{\circ} 03' 33''$ e distância de **5.37 m** até o vértice **Pt331**, definido pelas coordenadas **E: 66.090.399 m** e **N: 752.307.537 m** com azimute $66^{\circ} 20' 53''$ e distância de **5.81 m** até o vértice **Pt332**, definido pelas coordenadas **E: 66.090.931 m** e **N: 752.307.770 m** com azimute $66^{\circ} 28' 04''$ e distância de **7.44 m** até o vértice **Pt333**, definido pelas coordenadas **E: 66.091.613 m** e **N: 752.308.067 m** com azimute $66^{\circ} 55' 52''$ e distância de **6.38 m** até o vértice **Pt334**, definido pelas coordenadas **E: 66.092.200 m** e **N: 752.308.317 m** com azimute $338^{\circ} 24' 24''$ e distância de **10.73 m** até o vértice **Pt335**, definido pelas coordenadas **E: 66.091.805 m** e **N: 752.309.315 m** com azimute $343^{\circ} 39' 30''$ e distância de **43.11 m** até o vértice **Pt336**, definido pelas coordenadas **E: 66.090.592 m** e **N: 752.313.452 m** com azimute $343^{\circ} 08' 05''$ e distância de **958 m** até o vértice **Pt337**, definido pelas coordenadas **E: 66.090.314 m** e **N: 752.314.369 m** com azimute $342^{\circ} 31' 45''$ e distância de **42.10 m** até o vértice **Pt338**, definido pelas coordenadas **E: 66.089.050 m** e **N: 752.318.385 m** com azimute $341^{\circ} 14' 17''$ e distância de **63.18 m** até o vértice **Pt339**, definido pelas coordenadas **E: 66.087.018 m** e **N: 752.324.367 m** com azimute $341^{\circ} 30' 10''$ e distância de **151.07 m** até o vértice **Pt340**, definido pelas coordenadas **E: 66.082.225 m** e **N: 752.338.694 m** com azimute $343^{\circ} 04' 54''$ e distância de **7.77 m** até o vértice **Pt341**, definido pelas coordenadas **E: 66.081.999 m** e **N: 752.339.437 m** com azimute $6^{\circ} 29' 09''$ e distância de **4.78 m** até o vértice **Pt342**, definido pelas coordenadas **E: 66.082.053 m** e **N: 752.339.912 m** com azimute $31^{\circ} 12' 16''$ e distância de **5.31 m** até o vértice **Pt343**, definido pelas coordenadas **E: 66.082.328 m** e **N: 752.340.366 m** com azimute $55^{\circ} 39' 06''$ e distância de **7.00 m** até o vértice **Pt344**, definido pelas coordenadas **E: 66.082.906 m** e **N: 752.340.761 m** com azimute $74^{\circ} 29' 28''$ e distância de **8.12 m** até o vértice **Pt345**, definido pelas coordenadas **E: 66.083.688 m** e **N: 752.340.978 m** com azimute $81^{\circ} 12' 51''$ e distância de **12.11 m** até o vértice **Pt346**, definido pelas coordenadas **E: 66.084.885 m** e **N: 752.341.163 m** com azimute $83^{\circ} 00' 36''$ e distância de **14.22 m** até o vértice **Pt347**, definido pelas coordenadas **E: 66.086.296 m** e **N: 752.341.336 m** com azimute $77^{\circ} 10' 01''$ e distância de **14.09 m** até o vértice **Pt348**, definido pelas coordenadas **E: 66.087.670 m** e **N: 752.341.649 m** com azimute $77^{\circ} 38' 37''$ e distância de **21.26 m** até o vértice **Pt349**, definido pelas coordenadas **E: 66.089.747 m** e **N: 752.342.104 m** com azimute $69^{\circ} 34' 53''$ e distância de **14.16 m** até o vértice **Pt350**, definido pelas coordenadas **E: 66.091.074 m** e **N: 752.342.598 m** com azimute $64^{\circ} 35' 21''$ e distância de **15.99 m** até o vértice **Pt351**, definido pelas coordenadas **E: 66.092.518 m** e **N: 752.343.284 m** com azimute $60^{\circ} 41' 10''$ e distância de **15.67 m** até o vértice **Pt352**, definido pelas coordenadas **E: 66.093.884 m** e **N: 752.344.051 m** com azimute $57^{\circ} 43' 46''$ e distância de **9.85 m** até o vértice **Pt353**, definido pelas


coordenadas **E: 66.094.717 m** e **N: 752.344.577 m** com azimute **54° 34' 46"** e distância de **20.48 m** até o vértice **Pt354**, definido pelas coordenadas **E: 66.096.386 m** e **N: 752.345.764 m** com azimute **46° 04' 15"** e distância de **22.70 m** até o vértice **Pt355**, definido pelas coordenadas **E: 66.098.021 m** e **N: 752.347.339 m** com azimute **46° 23' 43"** e distância de **21.78 m** até o vértice **Pt356**, definido pelas coordenadas **E: 66.099.598 m** e **N: 752.348.841 m** com azimute **27° 38' 17"** e distância de **36.30 m** até o vértice **Pt357**, definido pelas coordenadas **E: 66.101.282 m** e **N: 752.352.057 m** com azimute **26° 55' 29"** e distância de **14.24 m** até o vértice **Pt358**, definido pelas coordenadas **E: 66.101.927 m** e **N: 752.353.327 m** com azimute **33° 40' 03"** e distância de **14.14 m** até o vértice **Pt359**, definido pelas coordenadas **E: 66.102.711 m** e **N: 752.354.504 m** com azimute **39° 21' 31"** e distância de **18.06 m** até o vértice **Pt360**, definido pelas coordenadas **E: 66.103.856 m** e **N: 752.355.900 m** com azimute **49° 05' 34"** e distância de **8.12 m** até o vértice **Pt361**, definido pelas coordenadas **E: 66.104.470 m** e **N: 752.356.432 m** com azimute **81° 49' 27"** e distância de **7.10 m** até o vértice **Pt362**, definido pelas coordenadas **E: 66.105.173 m** e **N: 752.356.533 m** com azimute **103° 20' 31"** e distância de **8.41 m** até o vértice **Pt363**, definido pelas coordenadas **E: 66.105.991 m** e **N: 752.356.339 m** com azimute **113° 18' 25"** e distância de **23.61 m** até o vértice **Pt364**, definido pelas coordenadas **E: 66.108.159 m** e **N: 752.355.405 m** com azimute **115° 34' 12"** e distância de **13.39 m** até o vértice **Pt365**, definido pelas coordenadas **E: 66.109.367 m** e **N: 752.354.827 m** com azimute **138° 12' 23"** e distância de **50.82 m** até o vértice **Pt366**, definido pelas coordenadas **E: 66.112.754 m** e **N: 752.351.038 m** com azimute **116° 08' 34"** e distância de **13.96 m** até o vértice **Pt367**, definido pelas coordenadas **E: 66.114.007 m** e **N: 752.350.423 m** com azimute **101° 11' 17"** e distância de **14.74 m** até o vértice **Pt368**, definido pelas coordenadas **E: 66.115.453 m** e **N: 752.350.137 m** com azimute **90° 07' 26"** e distância de **13.86 m** até o vértice **Pt369**, definido pelas coordenadas **E: 66.116.839 m** e **N: 752.350.134 m** com azimute **86° 16' 10"** e distância de **16.44 m** até o vértice **Pt370**, definido pelas coordenadas **E: 66.118.480 m** e **N: 752.350.241 m** com azimute **106° 37' 08"** e distância de **13.67 m** até o vértice **Pt371**, definido pelas coordenadas **E: 66.119.790 m** e **N: 752.349.850 m** com azimute **122° 14' 24"** e distância de **15.78 m** até o vértice **Pt372**, definido pelas coordenadas **E: 66.121.125 m** e **N: 752.349.008 m** com azimute **136° 54' 15"** e distância de **18.52 m** até o vértice **Pt373**, definido pelas coordenadas **E: 66.122.390 m** e **N: 752.347.656 m** com azimute **126° 49' 47"** e distância de **14.23 m** até o vértice **Pt374**, definido pelas coordenadas **E: 66.123.529 m** e **N: 752.346.803 m** com azimute **107° 09' 05"** e distância de **12.99 m** até o vértice **Pt375**, definido pelas coordenadas **E: 66.124.770 m** e **N: 752.346.420 m** com azimute **89° 44' 42"** e distância de **17.98 m** até o vértice **Pt376**, definido pelas coordenadas **E: 66.126.568 m** e **N: 752.346.428 m** com azimute **74° 10' 41"** e distância de **14.01 m** até o vértice **Pt377**, definido pelas coordenadas **E: 66.127.916 m** e **N: 752.346.810 m** com azimute **51° 51' 52"** e distância de **17.93 m** até o vértice **Pt378**, definido pelas coordenadas **E: 66.129.326 m** e **N: 752.347.917 m** com azimute **40° 19' 09"** e distância de **21.14 m** até o vértice **Pt379**, definido pelas coordenadas **E: 66.130.694 m** e **N: 752.349.529 m** com azimute **43° 37' 37"** e distância de **35.12 m** até o vértice **Pt380**, definido pelas coordenadas **E: 66.133.117 m** e **N: 752.352.071 m** com azimute **49° 33' 15"** e distância de **19.59 m** até o vértice **Pt381**, definido pelas coordenadas **E: 66.134.608 m** e **N: 752.353.342 m** com azimute **55° 08' 39"** e distância de **19.63 m** até o vértice **Pt382**, definido pelas coordenadas **E: 66.136.219 m** e **N: 752.354.464 m** com azimute **66° 38' 15"** e distância de **22.49 m** até o vértice **Pt383**, definido pelas coordenadas **E: 66.138.284 m** e **N: 752.355.356 m** com azimute **79° 05' 54"** e distância de **14.86 m** até o vértice **Pt384**, definido pelas coordenadas **E: 66.139.743 m** e **N: 752.355.637 m** com azimute **94° 17' 58"** e distância de **16.81 m** até o vértice **Pt385**, definido pelas coordenadas **E: 66.141.419 m** e **N: 752.355.511 m** com azimute **79° 10' 13"** e distância de **14.74 m** até o vértice **Pt386**, definido pelas coordenadas **E: 66.142.867 m** e **N: 752.355.788 m** com azimute **59° 58' 20"** e distância de **21.10 m** até o vértice **Pt387**, definido pelas coordenadas **E: 66.144.694 m** e **N: 752.356.844 m** com azimute **54° 04' 55"** e distância de **11.56 m** até o vértice **Pt388**, definido pelas coordenadas **E: 66.145.630 m** e **N: 752.357.522 m** com azimute

30° 21' 29" e distância de 12.98 m até o vértice Pt389, definido pelas coordenadas E: 66.146.286 m e N: 752.358.642 m com azimute 10° 33' 14" e distância de 5.35 m até o vértice Pt390, definido pelas coordenadas E: 66.146.384 m e N: 752.359.168 m com azimute 0° 21' 35" e distância de 6.37 m até o vértice Pt391, definido pelas coordenadas E: 66.146.388 m e N: 752.359.805 m com azimute 355° 18' 26" e distância de 9.41 m até o vértice Pt392, definido pelas coordenadas E: 66.146.311 m e N: 752.360.743 m com azimute 12° 42' 58" e distância de 12.95 m até o vértice Pt393, definido pelas coordenadas E: 66.146.596 m e N: 752.362.006 m com azimute 37° 38' 38" e distância de 13.48 m até o vértice Pt394, definido pelas coordenadas E: 66.147.419 m e N: 752.363.073 m com azimute 48° 59' 46" e distância de 18.06 m até o vértice Pt395, definido pelas coordenadas E: 66.148.782 m e N: 752.364.258 m com azimute 57° 09' 18" e distância de 16.93 m até o vértice Pt396, definido pelas coordenadas E: 66.150.204 m e N: 752.365.176 m com azimute 64° 40' 52" e distância de 26.94 m até o vértice Pt397, definido pelas coordenadas E: 66.152.639 m e N: 752.366.328 m com azimute 66° 20' 08" e distância de 31.82 m até o vértice Pt398, definido pelas coordenadas E: 66.155.553 m e N: 752.367.605 m com azimute 68° 35' 49" e distância de 32.06 m até o vértice Pt399, definido pelas coordenadas E: 66.158.538 m e N: 752.368.775 m com azimute 74° 43' 36" e distância de 19.21 m até o vértice Pt400, definido pelas coordenadas E: 66.160.391 m e N: 752.369.281 m com azimute 77° 26' 40" e distância de 13.98 m até o vértice Pt401, definido pelas coordenadas E: 66.161.756 m e N: 752.369.585 m com azimute 80° 33' 14" e distância de 17.43 m até o vértice Pt402, definido pelas coordenadas E: 66.163.475 m e N: 752.369.871 m com azimute 86° 53' 25" e distância de 10.88 m até o vértice Pt403, definido pelas coordenadas E: 66.164.561 m e N: 752.369.930 m com azimute 70° 35' 43" e distância de 9.90 m até o vértice Pt404, definido pelas coordenadas E: 66.165.495 m e N: 752.370.259 m com azimute 59° 10' 60" e distância de 8.02 m até o vértice Pt405, definido pelas coordenadas E: 66.166.184 m e N: 752.370.670 m com azimute 53° 07' 48" e distância de 9.55 m até o vértice Pt406, definido pelas coordenadas E: 66.166.948 m e N: 752.371.243 m com azimute 54° 44' 54" e distância de 8.85 m até o vértice Pt407, definido pelas coordenadas E: 66.167.671 m e N: 752.371.754 m com azimute 60° 47' 14" e distância de 19.36 m até o vértice Pt408, definido pelas coordenadas E: 66.169.361 m e N: 752.372.699 m com azimute 58° 08' 31" e distância de 8.24 m até o vértice Pt409, definido pelas coordenadas E: 66.170.061 m e N: 752.373.134 m com azimute 50° 33' 44" e distância de 11.96 m até o vértice Pt410, definido pelas coordenadas E: 66.170.985 m e N: 752.373.894 m com azimute 49° 26' 38" e distância de 12.41 m até o vértice Pt411, definido pelas coordenadas E: 66.171.928 m e N: 752.374.701 m com azimute 55° 17' 16" e distância de 12.75 m até o vértice Pt412, definido pelas coordenadas E: 66.172.976 m e N: 752.375.427 m com azimute 68° 23' 29" e distância de 17.65 m até o vértice Pt413, definido pelas coordenadas E: 66.174.617 m e N: 752.376.077 m com azimute 70° 45' 54" e distância de 25.59 m até o vértice Pt414, definido pelas coordenadas E: 66.177.033 m e N: 752.376.920 m com azimute 76° 50' 60" e distância de 12.70 m até o vértice Pt415, definido pelas coordenadas E: 66.178.270 m e N: 752.377.209 m com azimute 79° 14' 02" e distância de 11.78 m até o vértice Pt416, definido pelas coordenadas E: 66.179.427 m e N: 752.377.429 m com azimute 89° 33' 29" e distância de 15.56 m até o vértice Pt417, definido pelas coordenadas E: 66.180.983 m e N: 752.377.441 m com azimute 101° 17' 34" e distância de 13.07 m até o vértice Pt418, definido pelas coordenadas E: 66.182.265 m e N: 752.377.185 m com azimute 116° 52' 01" e distância de 14.43 m até o vértice Pt419, definido pelas coordenadas E: 66.183.552 m e N: 752.376.533 m com azimute 134° 16' 24" e distância de 14.50 m até o vértice Pt420, definido pelas coordenadas E: 66.184.590 m e N: 752.375.521 m com azimute 130° 05' 36" e distância de 15.05 m até o vértice Pt421, definido pelas coordenadas E: 66.185.741 m e N: 752.374.552 m com azimute 107° 36' 32" e distância de 2.41 m até o vértice Pt422, definido pelas coordenadas E: 66.185.971 m e N: 752.374.479 m com azimute 78° 01' 47" e distância de 2.89 m até o vértice Pt423, definido pelas coordenadas E: 66.186.254 m e N: 752.374.539 m com azimute 63° 37' 23" e distância de 2.72 m até o vértice Pt424, definido pelas coordenadas E: 66.186.498 m e N:

752.374.660 m com azimute **62° 40' 47"** e distância de **4.75 m** até o vértice **Pt425**, definido pelas coordenadas **E: 66.186.920 m** e **N: 752.374.878 m** com azimute **62° 44' 31"** e distância de **22.93 m** até o vértice **Pt426**, definido pelas coordenadas **E: 66.188.958 m** e **N: 752.375.928 m** com azimute **57° 25' 01"** e distância de **14.93 m** até o vértice **Pt427**, definido pelas coordenadas **E: 66.190.216 m** e **N: 752.376.732 m** com azimute **62° 50' 53"** e distância de **10.91 m** até o vértice **Pt428**, definido pelas coordenadas **E: 66.191.187 m** e **N: 752.377.230 m** com azimute **65° 03' 39"** e distância de **15.13 m** até o vértice **Pt429**, definido pelas coordenadas **E: 66.192.559 m** e **N: 752.377.868 m** com azimute **76° 54' 48"** e distância de **27.96 m** até o vértice **Pt430**, definido pelas coordenadas **E: 66.195.282 m** e **N: 752.378.501 m** com azimute **67° 52' 07"** e distância de **23.54 m** até o vértice **Pt431**, definido pelas coordenadas **E: 66.197.463 m** e **N: 752.379.388 m** com azimute **52° 27' 34"** e distância de **17.43 m** até o vértice **Pt432**, definido pelas coordenadas **E: 66.198.845 m** e **N: 752.380.450 m** com azimute **47° 31' 13"** e distância de **11.42 m** até o vértice **Pt433**, definido pelas coordenadas **E: 66.199.687 m** e **N: 752.381.221 m** com azimute **90° 04' 55"** e distância de **49.01 m** até o vértice **Pt434**, definido pelas coordenadas **E: 66.204.588 m** e **N: 752.381.214 m** com azimute **176° 48' 15"** e distância de **15.96 m** até o vértice **Pt435**, definido pelas coordenadas **E: 66.204.677 m** e **N: 752.379.620 m** com azimute **174° 32' 33"** e distância de **6.31 m** até o vértice **Pt436**, definido pelas coordenadas **E: 66.204.737 m** e **N: 752.378.992 m** com azimute **172° 15' 45"** e distância de **7.43 m** até o vértice **Pt437**, definido pelas coordenadas **E: 66.204.837 m** e **N: 752.378.256 m** com azimute **169° 52' 22"** e distância de **7.79 m** até o vértice **Pt438**, definido pelas coordenadas **E: 66.204.974 m** e **N: 752.377.489 m** com azimute **169° 12' 57"** e distância de **6.20 m** até o vértice **Pt439**, definido pelas coordenadas **E: 66.205.090 m** e **N: 752.376.880 m** com azimute **80° 25' 42"** e distância de **7.76 m** até o vértice **Pt440**, definido pelas coordenadas **E: 66.205.855 m** e **N: 752.377.009 m** com azimute **81° 46' 14"** e distância de **187.72 m** até o vértice **Pt441**, definido pelas coordenadas **E: 66.224.434 m** e **N: 752.379.696 m** com azimute **81° 23' 05"** e distância de **72.63 m** até o vértice **Pt442**, definido pelas coordenadas **E: 66.231.615 m** e **N: 752.380.784 m** com azimute **82° 19' 28"** e distância de **146.15 m** até o vértice **Pt0**, definido pelas coordenadas **E: 66.246.099 m** e **N: 752.382.736 m** com azimute **81° 26' 56"** e distância de **134.71 m** até o vértice **Pt1**, encerrando este perímetro.

Todas as coordenadas aqui descritas estão georreferenciadas ao Sistema Geodésico Brasileiro e encontram-se representadas no Sistema UTM, referenciadas ao Meridiano Central 51 WGr, fuso 23S, tendo como Datum o SIRGAS2000. Todos os azimutes e distâncias, área e perímetro foram calculados no plano de projeção UTM.

BAIRRO ZENOBIÓPOLIS






BAIRROS DO MUNICÍPIO
DE
PATY DO ALFERES - RJ



BAIRRO: ZENOBIÓPOLIS

Legenda

-  Limite Municipal de Paty do Alferes
-  Municípios Vizinhos
-  Perimetro do Bairro Zenobiópolis

Datum SIRGAS 2000
Projeção UTM - FUSO 23S
Base cartográfica: IBGE (2022)
Elaboração: Thiago Roberto Rivello da Silva
Elaborado em 2023



MEMORIAL DESCRITIVO ZENOBIOPÓLIS

Inicia-se a descrição deste perímetro no vértice **Pt1**, definido pelas coordenadas **E: 66.362.471 m** e **N: 752.071.115 m** com azimute **143° 06' 25"** e distância de **29.68 m** até o vértice **Pt2**, definido pelas coordenadas **E: 66.364.253 m** e **N: 752.068.741 m** com azimute **141° 17' 18"** e distância de **430.72 m** até o vértice **Pt3**, definido pelas coordenadas **E: 66.391.190 m** e **N: 752.035.132 m** com azimute **86° 31' 09"** e distância de **144.61 m** até o vértice **Pt4**, definido pelas coordenadas **E: 66.405.624 m** e **N: 752.036.010 m** com azimute **100° 58' 32"** e distância de **10.08 m** até o vértice **Pt5**, definido pelas coordenadas **E: 66.406.614 m** e **N: 752.035.818 m** com azimute **114° 00' 13"** e distância de **9.91 m** até o vértice **Pt6**, definido pelas coordenadas **E: 66.407.519 m** e **N: 752.035.415 m** com azimute **126° 04' 49"** e distância de **6.38 m** até o vértice **Pt7**, definido pelas coordenadas **E: 66.408.035 m** e **N: 752.035.039 m** com azimute **128° 03' 26"** e distância de **11.58 m** até o vértice **Pt8**, definido pelas coordenadas **E: 66.408.947 m** e **N: 752.034.325 m** com azimute **136° 03' 34"** e distância de **10.71 m** até o vértice **Pt9**, definido pelas coordenadas **E: 66.409.690 m** e **N: 752.033.554 m** com azimute **138° 37' 06"** e distância de **16.81 m** até o vértice **Pt10**, definido pelas coordenadas **E: 66.410.801 m** e **N: 752.032.293 m** com azimute **144° 27' 31"** e distância de **18.11 m** até o vértice **Pt11**, definido pelas coordenadas **E: 66.411.854 m** e **N: 752.030.819 m** com azimute **151° 58' 49"** e distância de **23.61 m** até o vértice **Pt12**, definido pelas coordenadas **E: 66.412.963 m** e **N: 752.028.735 m** com azimute **159° 00' 55"** e distância de **35.04 m** até o vértice **Pt13**, definido pelas coordenadas **E: 66.414.218 m** e **N: 752.025.463 m** com azimute **166° 09' 37"** e distância de **21.91 m** até o vértice **Pt14**, definido pelas coordenadas **E: 66.414.742 m** e **N: 752.023.336 m** com azimute **168° 50' 12"** e distância de **55.94 m** até o vértice **Pt15**, definido pelas coordenadas **E: 66.415.825 m** e **N: 752.017.848 m** com azimute **168° 13' 32"** e distância de **52.48 m** até o vértice **Pt16**, definido pelas coordenadas **E: 66.416.896 m** e **N: 752.012.710 m** com azimute **186° 27' 28"** e distância de **19.92 m** até o vértice **Pt17**, definido pelas coordenadas **E: 66.416.672 m** e **N: 752.010.731 m** com azimute **200° 16' 55"** e distância de **19.33 m** até o vértice **Pt18**, definido pelas coordenadas **E: 66.416.002 m** e **N: 752.008.918 m** com azimute **214° 42' 07"** e distância de **26.86 m** até o vértice **Pt19**, definido pelas coordenadas **E: 66.414.473 m** e **N: 752.006.710 m** com azimute **241° 34' 50"** e distância de **24.18 m** até o vértice **Pt20**, definido pelas coordenadas **E: 66.412.346 m** e **N: 752.005.559 m** com azimute **258° 47' 23"** e distância de **15.79 m** até o vértice **Pt21**, definido pelas coordenadas **E: 66.410.797 m** e **N: 752.005.252 m** com azimute **263° 23' 02"** e distância de **19.27 m** até o vértice **Pt22**, definido pelas coordenadas **E: 66.408.883 m** e **N: 752.005.030 m** com azimute **271° 26' 59"** e distância de **27.67 m** até o vértice **Pt23**, definido pelas coordenadas **E: 66.406.117 m** e **N: 752.005.100 m** com azimute **268° 32' 29"** e distância de **11.39 m** até o vértice **Pt24**, definido pelas coordenadas **E: 66.404.978 m** e **N: 752.005.071 m** com azimute **261° 50' 01"** e distância de **13.38 m** até o vértice **Pt25**, definido pelas coordenadas **E: 66.403.654 m** e **N: 752.004.881 m** com azimute **259° 58' 29"** e distância de **9.54 m** até o vértice **Pt26**, definido pelas coordenadas **E: 66.402.715 m** e **N: 752.004.715 m** com azimute **254° 19' 53"** e distância de **12.52 m** até o vértice **Pt27**, definido pelas coordenadas **E: 66.401.510 m** e **N: 752.004.377 m** com azimute **249° 25' 46"** e distância de **23.17 m** até o vértice **Pt28**, definido pelas coordenadas **E: 66.399.341 m** e **N: 752.003.563 m** com azimute **249° 24' 34"** e distância de **15.55 m** até o vértice **Pt29**, definido pelas coordenadas **E: 66.397.885 m** e **N: 752.003.016 m** com azimute **250° 49' 59"** e distância de **15.59 m** até o vértice **Pt30**, definido pelas coordenadas **E: 66.396.412 m** e **N: 752.002.504 m** com azimute **248° 46' 03"** e distância de **19.83 m** até o vértice **Pt31**, definido pelas coordenadas **E: 66.394.564 m** e **N: 752.001.786 m** com azimute **244° 55' 42"** e distância de **8.24 m** até o vértice **Pt32**, definido pelas coordenadas **E: 66.393.818 m** e **N: 752.001.437 m** com azimute **245° 09' 43"** e distância de **10.83 m** até o vértice **Pt33**, definido pelas coordenadas **E: 66.392.835 m** e **N: 752.000.982 m** com azimute **273° 10' 47"** e distância de **0.18 m** até o vértice **Pt34**, definido pelas

coordenadas **E: 66.392.817 m** e **N: 752.000.983 m** com azimute **242° 55' 20"** e distância de **8.00 m** até o vértice **Pt35**, definido pelas coordenadas **E: 66.392.105 m** e **N: 752.000.619 m** com azimute **251° 05' 40"** e distância de **13.86 m** até o vértice **Pt36**, definido pelas coordenadas **E: 66.390.794 m** e **N: 752.000.170 m** com azimute **252° 41' 28"** e distância de **22.69 m** até o vértice **Pt37**, definido pelas coordenadas **E: 66.388.628 m** e **N: 751.999.495 m** com azimute **251° 46' 54"** e distância de **20.92 m** até o vértice **Pt38**, definido pelas coordenadas **E: 66.386.641 m** e **N: 751.998.841 m** com azimute **250° 56' 48"** e distância de **29.01 m** até o vértice **Pt39**, definido pelas coordenadas **E: 66.383.899 m** e **N: 751.997.894 m** com azimute **249° 38' 21"** e distância de **13.74 m** até o vértice **Pt40**, definido pelas coordenadas **E: 66.382.611 m** e **N: 751.997.416 m** com azimute **156° 42' 20"** e distância de **41.55 m** até o vértice **Pt41**, definido pelas coordenadas **E: 66.384.254 m** e **N: 751.993.600 m** com azimute **162° 31' 18"** e distância de **17.61 m** até o vértice **Pt42**, definido pelas coordenadas **E: 66.384.783 m** e **N: 751.991.920 m** com azimute **167° 49' 29"** e distância de **8.44 m** até o vértice **Pt43**, definido pelas coordenadas **E: 66.384.961 m** e **N: 751.991.095 m** com azimute **175° 04' 52"** e distância de **8.28 m** até o vértice **Pt44**, definido pelas coordenadas **E: 66.385.032 m** e **N: 751.990.270 m** com azimute **182° 49' 16"** e distância de **6.91 m** até o vértice **Pt45**, definido pelas coordenadas **E: 66.384.998 m** e **N: 751.989.580 m** com azimute **196° 19' 60"** e distância de **6.90 m** até o vértice **Pt46**, definido pelas coordenadas **E: 66.384.804 m** e **N: 751.988.918 m** com azimute **204° 06' 59"** e distância de **8.69 m** até o vértice **Pt47**, definido pelas coordenadas **E: 66.384.449 m** e **N: 751.988.125 m** com azimute **220° 04' 36"** e distância de **7.58 m** até o vértice **Pt48**, definido pelas coordenadas **E: 66.383.961 m** e **N: 751.987.545 m** com azimute **233° 54' 15"** e distância de **7.99 m** até o vértice **Pt49**, definido pelas coordenadas **E: 66.383.315 m** e **N: 751.987.074 m** com azimute **246° 25' 42"** e distância de **9.08 m** até o vértice **Pt50**, definido pelas coordenadas **E: 66.382.483 m** e **N: 751.986.711 m** com azimute **252° 45' 38"** e distância de **9.55 m** até o vértice **Pt51**, definido pelas coordenadas **E: 66.381.571 m** e **N: 751.986.428 m** com azimute **256° 39' 47"** e distância de **14.31 m** até o vértice **Pt52**, definido pelas coordenadas **E: 66.380.179 m** e **N: 751.986.098 m** com azimute **261° 26' 43"** e distância de **20.03 m** até o vértice **Pt53**, definido pelas coordenadas **E: 66.378.198 m** e **N: 751.985.800 m** com azimute **341° 53' 42"** e distância de **25.81 m** até o vértice **Pt54**, definido pelas coordenadas **E: 66.377.396 m** e **N: 751.988.253 m** com azimute **270° 34' 30"** e distância de **10.96 m** até o vértice **Pt55**, definido pelas coordenadas **E: 66.376.300 m** e **N: 751.988.264 m** com azimute **266° 46' 12"** e distância de **15.80 m** até o vértice **Pt56**, definido pelas coordenadas **E: 66.374.723 m** e **N: 751.988.175 m** com azimute **264° 18' 22"** e distância de **16.93 m** até o vértice **Pt57**, definido pelas coordenadas **E: 66.373.038 m** e **N: 751.988.007 m** com azimute **261° 57' 41"** e distância de **15.95 m** até o vértice **Pt58**, definido pelas coordenadas **E: 66.371.459 m** e **N: 751.987.784 m** com azimute **259° 49' 25"** e distância de **18.34 m** até o vértice **Pt59**, definido pelas coordenadas **E: 66.369.654 m** e **N: 751.987.460 m** com azimute **254° 10' 21"** e distância de **34.68 m** até o vértice **Pt60**, definido pelas coordenadas **E: 66.366.317 m** e **N: 751.986.514 m** com azimute **244° 10' 48"** e distância de **33.02 m** até o vértice **Pt61**, definido pelas coordenadas **E: 66.363.345 m** e **N: 751.985.076 m** com azimute **237° 19' 42"** e distância de **39.01 m** até o vértice **Pt62**, definido pelas coordenadas **E: 66.360.061 m** e **N: 751.982.970 m** com azimute **225° 19' 52"** e distância de **45.29 m** até o vértice **Pt63**, definido pelas coordenadas **E: 66.356.840 m** e **N: 751.979.786 m** com azimute **253° 49' 52"** e distância de **105.25 m** até o vértice **Pt64**, definido pelas coordenadas **E: 66.346.731 m** e **N: 751.976.855 m** com azimute **252° 20' 56"** e distância de **26.12 m** até o vértice **Pt65**, definido pelas coordenadas **E: 66.344.242 m** e **N: 751.976.063 m** com azimute **151° 34' 57"** e distância de **55.47 m** até o vértice **Pt66**, definido pelas coordenadas **E: 66.346.882 m** e **N: 751.971.184 m** com azimute **270° 59' 19"** e distância de **11.59 m** até o vértice **Pt67**, definido pelas coordenadas **E: 66.345.723 m** e **N: 751.971.204 m** com azimute **181° 23' 42"** e distância de **40.25 m** até o vértice **Pt68**, definido pelas coordenadas **E: 66.345.625 m** e **N: 751.967.180 m** com azimute **247° 08' 34"** e distância de **64.59 m** até o vértice **Pt69**, definido pelas coordenadas **E: 66.339.673 m** e **N: 751.964.671 m** com azimute **310° 40' 00"** e distância de **79.74 m**

até o vértice **Pt70**, definido pelas coordenadas **E: 66.333.625 m** e **N: 751.969.867 m** com azimute **261° 29' 50"** e distância de **58.91 m** até o vértice **Pt71**, definido pelas coordenadas **E: 66.327.799 m** e **N: 751.968.996 m** com azimute **260° 19' 07"** e distância de **40.44 m** até o vértice **Pt72**, definido pelas coordenadas **E: 66.323.813 m** e **N: 751.968.316 m** com azimute **260° 01' 37"** e distância de **37.99 m** até o vértice **Pt73**, definido pelas coordenadas **E: 66.320.071 m** e **N: 751.967.658 m** com azimute **258° 58' 39"** e distância de **24.63 m** até o vértice **Pt74**, definido pelas coordenadas **E: 66.317.653 m** e **N: 751.967.187 m** com azimute **254° 35' 34"** e distância de **22.81 m** até o vértice **Pt75**, definido pelas coordenadas **E: 66.315.454 m** e **N: 751.966.581 m** com azimute **244° 36' 54"** e distância de **23.89 m** até o vértice **Pt76**, definido pelas coordenadas **E: 66.313.296 m** e **N: 751.965.557 m** com azimute **238° 18' 43"** e distância de **24.69 m** até o vértice **Pt77**, definido pelas coordenadas **E: 66.311.195 m** e **N: 751.964.260 m** com azimute **220° 31' 18"** e distância de **29.70 m** até o vértice **Pt78**, definido pelas coordenadas **E: 66.309.265 m** e **N: 751.962.002 m** com azimute **208° 32' 28"** e distância de **32.94 m** até o vértice **Pt79**, definido pelas coordenadas **E: 66.307.691 m** e **N: 751.959.108 m** com azimute **198° 56' 53"** e distância de **24.36 m** até o vértice **Pt80**, definido pelas coordenadas **E: 66.306.900 m** e **N: 751.956.804 m** com azimute **203° 53' 48"** e distância de **13.26 m** até o vértice **Pt81**, definido pelas coordenadas **E: 66.306.363 m** e **N: 751.955.592 m** com azimute **232° 12' 02"** e distância de **11.96 m** até o vértice **Pt82**, definido pelas coordenadas **E: 66.305.418 m** e **N: 751.954.859 m** com azimute **245° 43' 02"** e distância de **19.43 m** até o vértice **Pt83**, definido pelas coordenadas **E: 66.303.647 m** e **N: 751.954.060 m** com azimute **246° 31' 42"** e distância de **41.60 m** até o vértice **Pt84**, definido pelas coordenadas **E: 66.299.831 m** e **N: 751.952.403 m** com azimute **249° 01' 29"** e distância de **24.47 m** até o vértice **Pt85**, definido pelas coordenadas **E: 66.297.546 m** e **N: 751.951.527 m** com azimute **248° 43' 46"** e distância de **26.46 m** até o vértice **Pt86**, definido pelas coordenadas **E: 66.295.080 m** e **N: 751.950.567 m** com azimute **250° 51' 07"** e distância de **37.10 m** até o vértice **Pt87**, definido pelas coordenadas **E: 66.291.575 m** e **N: 751.949.350 m** com azimute **257° 03' 14"** e distância de **30.08 m** até o vértice **Pt88**, definido pelas coordenadas **E: 66.288.643 m** e **N: 751.948.676 m** com azimute **260° 42' 38"** e distância de **32.71 m** até o vértice **Pt89**, definido pelas coordenadas **E: 66.285.415 m** e **N: 751.948.148 m** com azimute **265° 19' 52"** e distância de **36.12 m** até o vértice **Pt90**, definido pelas coordenadas **E: 66.281.815 m** e **N: 751.947.854 m** com azimute **273° 56' 31"** e distância de **49.46 m** até o vértice **Pt91**, definido pelas coordenadas **E: 66.276.881 m** e **N: 751.948.194 m** com azimute **278° 15' 51"** e distância de **44.73 m** até o vértice **Pt92**, definido pelas coordenadas **E: 66.272.454 m** e **N: 751.948.837 m** com azimute **286° 59' 25"** e distância de **22.83 m** até o vértice **Pt93**, definido pelas coordenadas **E: 66.270.271 m** e **N: 751.949.504 m** com azimute **276° 52' 25"** e distância de **29.41 m** até o vértice **Pt94**, definido pelas coordenadas **E: 66.267.351 m** e **N: 751.949.856 m** com azimute **242° 12' 50"** e distância de **19.31 m** até o vértice **Pt95**, definido pelas coordenadas **E: 66.265.643 m** e **N: 751.948.956 m** com azimute **203° 51' 07"** e distância de **21.07 m** até o vértice **Pt96**, definido pelas coordenadas **E: 66.264.791 m** e **N: 751.947.029 m** com azimute **184° 33' 43"** e distância de **15.34 m** até o vértice **Pt97**, definido pelas coordenadas **E: 66.264.669 m** e **N: 751.945.500 m** com azimute **145° 52' 49"** e distância de **17.38 m** até o vértice **Pt98**, definido pelas coordenadas **E: 66.265.644 m** e **N: 751.944.061 m** com azimute **120° 11' 13"** e distância de **24.92 m** até o vértice **Pt99**, definido pelas coordenadas **E: 66.267.798 m** e **N: 751.942.808 m** com azimute **119° 00' 54"** e distância de **28.04 m** até o vértice **Pt100**, definido pelas coordenadas **E: 66.270.250 m** e **N: 751.941.448 m** com azimute **189° 38' 20"** e distância de **42.17 m** até o vértice **Pt101**, definido pelas coordenadas **E: 66.269.544 m** e **N: 751.937.291 m** com azimute **186° 48' 30"** e distância de **50.27 m** até o vértice **Pt102**, definido pelas coordenadas **E: 66.268.948 m** e **N: 751.932.299 m** com azimute **322° 50' 18"** e distância de **5.50 m** até o vértice **Pt103**, definido pelas coordenadas **E: 66.268.616 m** e **N: 751.932.737 m** com azimute **307° 53' 46"** e distância de **11.95 m** até o vértice **Pt104**, definido pelas coordenadas **E: 66.267.673 m** e **N: 751.933.471 m** com azimute **277° 32' 58"** e distância de **0.84 m** até o vértice **Pt105**, definido pelas coordenadas **E: 66.267.590 m** e **N: 751.933.482 m** com azimute **298° 03' 11"** e distância de

13.78 m até o vértice **Pt106**, definido pelas coordenadas **E: 66.266.374 m** e **N: 751.934.130 m** com azimute **292° 40' 41"** e distância de **12.86 m** até o vértice **Pt107**, definido pelas coordenadas **E: 66.265.187 m** e **N: 751.934.626 m** com azimute **282° 22' 51"** e distância de **9.65 m** até o vértice **Pt108**, definido pelas coordenadas **E: 66.264.244 m** e **N: 751.934.833 m** com azimute **267° 17' 35"** e distância de **13.98 m** até o vértice **Pt109**, definido pelas coordenadas **E: 66.262.848 m** e **N: 751.934.767 m** com azimute **253° 30' 46"** e distância de **16.56 m** até o vértice **Pt110**, definido pelas coordenadas **E: 66.261.260 m** e **N: 751.934.297 m** com azimute **247° 00' 31"** e distância de **12.34 m** até o vértice **Pt111**, definido pelas coordenadas **E: 66.260.124 m** e **N: 751.933.815 m** com azimute **241° 45' 08"** e distância de **16.14 m** até o vértice **Pt112**, definido pelas coordenadas **E: 66.258.702 m** e **N: 751.933.051 m** com azimute **230° 12' 00"** e distância de **12.87 m** até o vértice **Pt113**, definido pelas coordenadas **E: 66.257.713 m** e **N: 751.932.227 m** com azimute **212° 22' 54"** e distância de **11.78 m** até o vértice **Pt114**, definido pelas coordenadas **E: 66.257.082 m** e **N: 751.931.232 m** com azimute **190° 42' 39"** e distância de **13.13 m** até o vértice **Pt115**, definido pelas coordenadas **E: 66.256.838 m** e **N: 751.929.942 m** com azimute **160° 35' 57"** e distância de **26.82 m** até o vértice **Pt116**, definido pelas coordenadas **E: 66.257.729 m** e **N: 751.927.412 m** com azimute **194° 59' 50"** e distância de **53.37 m** até o vértice **Pt117**, definido pelas coordenadas **E: 66.256.348 m** e **N: 751.922.257 m** com azimute **212° 10' 35"** e distância de **31.60 m** até o vértice **Pt118**, definido pelas coordenadas **E: 66.254.665 m** e **N: 751.919.582 m** com azimute **281° 09' 01"** e distância de **16.19 m** até o vértice **Pt119**, definido pelas coordenadas **E: 66.253.077 m** e **N: 751.919.895 m** com azimute **286° 05' 37"** e distância de **31.35 m** até o vértice **Pt120**, definido pelas coordenadas **E: 66.250.065 m** e **N: 751.920.764 m** com azimute **14° 08' 35"** e distância de **32.49 m** até o vértice **Pt121**, definido pelas coordenadas **E: 66.250.859 m** e **N: 751.923.915 m** com azimute **286° 43' 37"** e distância de **45.52 m** até o vértice **Pt122**, definido pelas coordenadas **E: 66.246.500 m** e **N: 751.925.225 m** com azimute **287° 41' 22"** e distância de **22.12 m** até o vértice **Pt123**, definido pelas coordenadas **E: 66.244.393 m** e **N: 751.925.897 m** com azimute **15° 08' 44"** e distância de **30.70 m** até o vértice **Pt124**, definido pelas coordenadas **E: 66.245.195 m** e **N: 751.928.860 m** com azimute **101° 51' 55"** e distância de **6.27 m** até o vértice **Pt125**, definido pelas coordenadas **E: 66.245.809 m** e **N: 751.928.731 m** com azimute **11° 06' 04"** e distância de **59.16 m** até o vértice **Pt126**, definido pelas coordenadas **E: 66.246.948 m** e **N: 751.934.536 m** com azimute **93° 22' 46"** e distância de **7.80 m** até o vértice **Pt127**, definido pelas coordenadas **E: 66.247.727 m** e **N: 751.934.490 m** com azimute **6° 11' 27"** e distância de **12.70 m** até o vértice **Pt128**, definido pelas coordenadas **E: 66.247.864 m** e **N: 751.935.753 m** com azimute **92° 56' 48"** e distância de **18.67 m** até o vértice **Pt129**, definido pelas coordenadas **E: 66.249.729 m** e **N: 751.935.657 m** com azimute **15° 47' 14"** e distância de **10.95 m** até o vértice **Pt130**, definido pelas coordenadas **E: 66.250.027 m** e **N: 751.936.711 m** com azimute **6° 34' 24"** e distância de **10.31 m** até o vértice **Pt131**, definido pelas coordenadas **E: 66.250.145 m** e **N: 751.937.735 m** com azimute **358° 03' 26"** e distância de **7.96 m** até o vértice **Pt132**, definido pelas coordenadas **E: 66.250.118 m** e **N: 751.938.531 m** com azimute **351° 46' 26"** e distância de **9.30 m** até o vértice **Pt133**, definido pelas coordenadas **E: 66.249.985 m** e **N: 751.939.451 m** com azimute **348° 29' 25"** e distância de **5.06 m** até o vértice **Pt134**, definido pelas coordenadas **E: 66.249.884 m** e **N: 751.939.947 m** com azimute **347° 31' 26"** e distância de **4.72 m** até o vértice **Pt135**, definido pelas coordenadas **E: 66.249.782 m** e **N: 751.940.408 m** com azimute **340° 08' 31"** e distância de **5.09 m** até o vértice **Pt136**, definido pelas coordenadas **E: 66.249.609 m** e **N: 751.940.887 m** com azimute **336° 34' 17"** e distância de **5.23 m** até o vértice **Pt137**, definido pelas coordenadas **E: 66.249.401 m** e **N: 751.941.367 m** com azimute **331° 22' 22"** e distância de **5.47 m** até o vértice **Pt138**, definido pelas coordenadas **E: 66.249.139 m** e **N: 751.941.847 m** com azimute **263° 16' 27"** e distância de **16.74 m** até o vértice **Pt139**, definido pelas coordenadas **E: 66.247.477 m** e **N: 751.941.651 m** com azimute **350° 43' 42"** e distância de **69.20 m** até o vértice **Pt140**, definido pelas coordenadas **E: 66.246.362 m** e **N: 751.948.481 m** com azimute **349° 12' 25"** e distância de **64.78 m** até o vértice **Pt141**, definido

pelas coordenadas **E: 66.245.149 m** e **N: 751.954.844 m** com azimute **263° 23' 32"** e distância de **8.52 m** até o vértice **Pt142**, definido pelas coordenadas **E: 66.244.303 m** e **N: 751.954.746 m** com azimute **352° 11' 48"** e distância de **29.02 m** até o vértice **Pt143**, definido pelas coordenadas **E: 66.243.909 m** e **N: 751.957.621 m** com azimute **34° 28' 45"** e distância de **16.11 m** até o vértice **Pt144**, definido pelas coordenadas **E: 66.244.821 m** e **N: 751.958.949 m** com azimute **38° 05' 55"** e distância de **36.84 m** até o vértice **Pt145**, definido pelas coordenadas **E: 66.247.094 m** e **N: 751.961.848 m** com azimute **38° 31' 06"** e distância de **36.71 m** até o vértice **Pt146**, definido pelas coordenadas **E: 66.249.380 m** e **N: 751.964.720 m** com azimute **84° 31' 16"** e distância de **9.84 m** até o vértice **Pt147**, definido pelas coordenadas **E: 66.250.360 m** e **N: 751.964.814 m** com azimute **74° 11' 58"** e distância de **10.87 m** até o vértice **Pt148**, definido pelas coordenadas **E: 66.251.406 m** e **N: 751.965.110 m** com azimute **68° 45' 53"** e distância de **11.65 m** até o vértice **Pt149**, definido pelas coordenadas **E: 66.252.492 m** e **N: 751.965.532 m** com azimute **62° 30' 14"** e distância de **9.36 m** até o vértice **Pt150**, definido pelas coordenadas **E: 66.253.322 m** e **N: 751.965.964 m** com azimute **49° 39' 24"** e distância de **8.19 m** até o vértice **Pt151**, definido pelas coordenadas **E: 66.253.946 m** e **N: 751.966.494 m** com azimute **47° 49' 25"** e distância de **11.48 m** até o vértice **Pt152**, definido pelas coordenadas **E: 66.254.797 m** e **N: 751.967.265 m** com azimute **55° 08' 47"** e distância de **17.62 m** até o vértice **Pt153**, definido pelas coordenadas **E: 66.256.243 m** e **N: 751.968.272 m** com azimute **63° 54' 46"** e distância de **10.19 m** até o vértice **Pt154**, definido pelas coordenadas **E: 66.257.158 m** e **N: 751.968.720 m** com azimute **70° 42' 47"** e distância de **8.93 m** até o vértice **Pt155**, definido pelas coordenadas **E: 66.258.001 m** e **N: 751.969.015 m** com azimute **84° 46' 06"** e distância de **8.33 m** até o vértice **Pt156**, definido pelas coordenadas **E: 66.258.831 m** e **N: 751.969.091 m** com azimute **89° 00' 24"** e distância de **14.42 m** até o vértice **Pt157**, definido pelas coordenadas **E: 66.260.273 m** e **N: 751.969.116 m** com azimute **78° 08' 30"** e distância de **11.68 m** até o vértice **Pt158**, definido pelas coordenadas **E: 66.261.416 m** e **N: 751.969.356 m** com azimute **61° 05' 30"** e distância de **18.27 m** até o vértice **Pt159**, definido pelas coordenadas **E: 66.263.015 m** e **N: 751.970.239 m** com azimute **40° 04' 51"** e distância de **6.93 m** até o vértice **Pt160**, definido pelas coordenadas **E: 66.263.461 m** e **N: 751.970.769 m** com azimute **10° 43' 28"** e distância de **6.72 m** até o vértice **Pt161**, definido pelas coordenadas **E: 66.263.586 m** e **N: 751.971.429 m** com azimute **333° 04' 57"** e distância de **8.00 m** até o vértice **Pt162**, definido pelas coordenadas **E: 66.263.224 m** e **N: 751.972.142 m** com azimute **322° 17' 18"** e distância de **9.53 m** até o vértice **Pt163**, definido pelas coordenadas **E: 66.262.641 m** e **N: 751.972.896 m** com azimute **300° 43' 27"** e distância de **15.17 m** até o vértice **Pt164**, definido pelas coordenadas **E: 66.261.337 m** e **N: 751.973.671 m** com azimute **313° 20' 31"** e distância de **7.58 m** até o vértice **Pt165**, definido pelas coordenadas **E: 66.260.786 m** e **N: 751.974.191 m** com azimute **331° 51' 13"** e distância de **9.56 m** até o vértice **Pt166**, definido pelas coordenadas **E: 66.260.335 m** e **N: 751.975.034 m** com azimute **356° 34' 57"** e distância de **9.23 m** até o vértice **Pt167**, definido pelas coordenadas **E: 66.260.280 m** e **N: 751.975.955 m** com azimute **37° 19' 20"** e distância de **8.36 m** até o vértice **Pt168**, definido pelas coordenadas **E: 66.260.787 m** e **N: 751.976.620 m** com azimute **47° 39' 15"** e distância de **7.48 m** até o vértice **Pt169**, definido pelas coordenadas **E: 66.261.340 m** e **N: 751.977.124 m** com azimute **39° 50' 03"** e distância de **7.70 m** até o vértice **Pt170**, definido pelas coordenadas **E: 66.261.833 m** e **N: 751.977.715 m** com azimute **33° 59' 30"** e distância de **14.22 m** até o vértice **Pt171**, definido pelas coordenadas **E: 66.262.628 m** e **N: 751.978.894 m** com azimute **32° 07' 26"** e distância de **9.23 m** até o vértice **Pt172**, definido pelas coordenadas **E: 66.263.119 m** e **N: 751.979.676 m** com azimute **35° 15' 26"** e distância de **9.03 m** até o vértice **Pt173**, definido pelas coordenadas **E: 66.263.640 m** e **N: 751.980.413 m** com azimute **51° 21' 11"** e distância de **6.90 m** até o vértice **Pt174**, definido pelas coordenadas **E: 66.264.179 m** e **N: 751.980.844 m** com azimute **80° 41' 55"** e distância de **8.79 m** até o vértice **Pt175**, definido pelas coordenadas **E: 66.265.046 m** e **N: 751.980.986 m** com azimute **113° 14' 57"** e distância de **11.91 m** até o vértice **Pt176**, definido pelas coordenadas **E: 66.266.140 m** e **N: 751.980.516 m** com azimute **123° 14' 08"** e distância de **12.59 m** até o vértice **Pt177**, definido pelas

coordenadas **E: 66.267.193 m** e **N: 751.979.826 m** com azimute **117° 02' 35"** e distância de **14.47 m** até o vértice **Pt178**, definido pelas coordenadas **E: 66.268.482 m** e **N: 751.979.168 m** com azimute **113° 02' 27"** e distância de **13.82 m** até o vértice **Pt179**, definido pelas coordenadas **E: 66.269.754 m** e **N: 751.978.627 m** com azimute **107° 59' 13"** e distância de **17.39 m** até o vértice **Pt180**, definido pelas coordenadas **E: 66.271.408 m** e **N: 751.978.090 m** com azimute **98° 49' 25"** e distância de **12.39 m** até o vértice **Pt181**, definido pelas coordenadas **E: 66.272.632 m** e **N: 751.977.900 m** com azimute **92° 39' 57"** e distância de **33.76 m** até o vértice **Pt182**, definido pelas coordenadas **E: 66.276.004 m** e **N: 751.977.743 m** com azimute **94° 56' 01"** e distância de **18.49 m** até o vértice **Pt183**, definido pelas coordenadas **E: 66.277.846 m** e **N: 751.977.584 m** com azimute **97° 14' 48"** e distância de **23.94 m** até o vértice **Pt184**, definido pelas coordenadas **E: 66.280.221 m** e **N: 751.977.282 m** com azimute **105° 59' 45"** e distância de **23.41 m** até o vértice **Pt185**, definido pelas coordenadas **E: 66.282.471 m** e **N: 751.976.637 m** com azimute **114° 09' 58"** e distância de **3.173 m** até o vértice **Pt186**, definido pelas coordenadas **E: 66.285.366 m** e **N: 751.975.338 m** com azimute **121° 48' 21"** e distância de **35.01 m** até o vértice **Pt187**, definido pelas coordenadas **E: 66.288.341 m** e **N: 751.973.493 m** com azimute **125° 54' 31"** e distância de **27.30 m** até o vértice **Pt188**, definido pelas coordenadas **E: 66.290.552 m** e **N: 751.971.892 m** com azimute **118° 55' 24"** e distância de **8.91 m** até o vértice **Pt189**, definido pelas coordenadas **E: 66.291.332 m** e **N: 751.971.461 m** com azimute **98° 08' 51"** e distância de **9.38 m** até o vértice **Pt190**, definido pelas coordenadas **E: 66.292.261 m** e **N: 751.971.328 m** com azimute **68° 32' 10"** e distância de **8.20 m** até o vértice **Pt191**, definido pelas coordenadas **E: 66.293.024 m** e **N: 751.971.628 m** com azimute **44° 29' 10"** e distância de **9.46 m** até o vértice **Pt192**, definido pelas coordenadas **E: 66.293.687 m** e **N: 751.972.303 m** com azimute **7° 33' 31"** e distância de **17.87 m** até o vértice **Pt193**, definido pelas coordenadas **E: 66.293.922 m** e **N: 751.974.074 m** com azimute **350° 28' 52"** e distância de **86.53 m** até o vértice **Pt194**, definido pelas coordenadas **E: 66.292.491 m** e **N: 751.982.608 m** com azimute **338° 54' 46"** e distância de **42.91 m** até o vértice **Pt195**, definido pelas coordenadas **E: 66.290.947 m** e **N: 751.986.612 m** com azimute **105° 46' 58"** e distância de **56.18 m** até o vértice **Pt196**, definido pelas coordenadas **E: 66.296.353 m** e **N: 751.985.084 m** com azimute **106° 05' 24"** e distância de **41.35 m** até o vértice **Pt197**, definido pelas coordenadas **E: 66.300.326 m** e **N: 751.983.938 m** com azimute **105° 59' 20"** e distância de **36.09 m** até o vértice **Pt198**, definido pelas coordenadas **E: 66.303.795 m** e **N: 751.982.944 m** com azimute **139° 02' 08"** e distância de **52.55 m** até o vértice **Pt199**, definido pelas coordenadas **E: 66.307.240 m** e **N: 751.978.976 m** com azimute **61° 06' 19"** e distância de **114.96 m** até o vértice **Pt200**, definido pelas coordenadas **E: 66.317.305 m** e **N: 751.984.531 m** com azimute **337° 17' 44"** e distância de **22.38 m** até o vértice **Pt201**, definido pelas coordenadas **E: 66.316.441 m** e **N: 751.986.596 m** com azimute **286° 25' 04"** e distância de **18.33 m** até o vértice **Pt202**, definido pelas coordenadas **E: 66.314.683 m** e **N: 751.987.114 m** com azimute **286° 32' 56"** e distância de **27.38 m** até o vértice **Pt203**, definido pelas coordenadas **E: 66.312.058 m** e **N: 751.987.894 m** com azimute **1° 39' 50"** e distância de **25.83 m** até o vértice **Pt204**, definido pelas coordenadas **E: 66.312.133 m** e **N: 751.990.476 m** com azimute **1° 41' 23"** e distância de **16.28 m** até o vértice **Pt205**, definido pelas coordenadas **E: 66.312.181 m** e **N: 751.992.103 m** com azimute **1° 19' 14"** e distância de **16.05 m** até o vértice **Pt206**, definido pelas coordenadas **E: 66.312.218 m** e **N: 751.993.708 m** com azimute **358° 46' 03"** e distância de **9.76 m** até o vértice **Pt207**, definido pelas coordenadas **E: 66.312.197 m** e **N: 751.994.684 m** com azimute **0° 05' 31"** e distância de **12.48 m** até o vértice **Pt208**, definido pelas coordenadas **E: 66.312.199 m** e **N: 751.995.932 m** com azimute **1° 46' 29"** e distância de **23.57 m** até o vértice **Pt209**, definido pelas coordenadas **E: 66.312.272 m** e **N: 751.998.288 m** com azimute **347° 30' 46"** e distância de **14.98 m** até o vértice **Pt210**, definido pelas coordenadas **E: 66.311.948 m** e **N: 751.999.751 m** com azimute **326° 41' 07"** e distância de **16.51 m** até o vértice **Pt211**, definido pelas coordenadas **E: 66.311.041 m** e **N: 752.001.131 m** com azimute **315° 21' 07"** e distância de **16.12 m** até o vértice **Pt212**, definido pelas coordenadas **E: 66.309.908 m** e **N: 752.002.278 m** com azimute

320° 14' 35" e distância de 16.64 m até o vértice Pt213, definido pelas coordenadas E: 66.308.844 m e N: 752.003.557 m com azimute 329° 02' 10" e distância de 16.27 m até o vértice Pt214, definido pelas coordenadas E: 66.308.007 m e N: 752.004.952 m com azimute 356° 02' 45" e distância de 13.05 m até o vértice Pt215, definido pelas coordenadas E: 66.307.917 m e N: 752.006.254 m com azimute 20° 13' 02" e distância de 7.52 m até o vértice Pt216, definido pelas coordenadas E: 66.308.177 m e N: 752.006.960 m com azimute 21° 28' 26" e distância de 2.92 m até o vértice Pt217, definido pelas coordenadas E: 66.308.284 m e N: 752.007.232 m com azimute 21° 28' 04" e distância de 7.65 m até o vértice Pt218, definido pelas coordenadas E: 66.308.564 m e N: 752.007.944 m com azimute 22° 36' 17" e distância de 8.74 m até o vértice Pt219, definido pelas coordenadas E: 66.308.900 m e N: 752.008.751 m com azimute 23° 45' 09" e distância de 7.20 m até o vértice Pt220, definido pelas coordenadas E: 66.309.190 m e N: 752.009.410 m com azimute 24° 03' 39" e distância de 5.32 m até o vértice Pt221, definido pelas coordenadas E: 66.309.407 m e N: 752.009.896 m com azimute 23° 21' 36" e distância de 7.92 m até o vértice Pt222, definido pelas coordenadas E: 66.309.721 m e N: 752.010.623 m com azimute 22° 32' 05" e distância de 7.25 m até o vértice Pt223, definido pelas coordenadas E: 66.309.999 m e N: 752.011.293 m com azimute 16° 54' 21" e distância de 7.70 m até o vértice Pt224, definido pelas coordenadas E: 66.310.223 m e N: 752.012.030 m com azimute 16° 51' 30" e distância de 5.17 m até o vértice Pt225, definido pelas coordenadas E: 66.310.373 m e N: 752.012.525 m com azimute 12° 43' 28" e distância de 6.67 m até o vértice Pt226, definido pelas coordenadas E: 66.310.520 m e N: 752.013.176 m com azimute 8° 16' 44" e distância de 7.08 m até o vértice Pt227, definido pelas coordenadas E: 66.310.622 m e N: 752.013.877 m com azimute 358° 23' 52" e distância de 10.01 m até o vértice Pt228, definido pelas coordenadas E: 66.310.594 m e N: 752.014.878 m com azimute 355° 36' 39" e distância de 13.98 m até o vértice Pt229, definido pelas coordenadas E: 66.310.487 m e N: 752.016.272 m com azimute 354° 24' 25" e distância de 5.34 m até o vértice Pt230, definido pelas coordenadas E: 66.310.435 m e N: 752.016.803 m com azimute 351° 13' 30" e distância de 7.54 m até o vértice Pt231, definido pelas coordenadas E: 66.310.320 m e N: 752.017.548 m com azimute 356° 01' 43" e distância de 7.51 m até o vértice Pt232, definido pelas coordenadas E: 66.310.268 m e N: 752.018.297 m com azimute 344° 30' 41" e distância de 6.89 m até o vértice Pt233, definido pelas coordenadas E: 66.310.084 m e N: 752.018.961 m com azimute 338° 58' 21" e distância de 8.25 m até o vértice Pt234, definido pelas coordenadas E: 66.309.788 m e N: 752.019.731 m com azimute 328° 48' 19" e distância de 15.74 m até o vértice Pt235, definido pelas coordenadas E: 66.308.973 m e N: 752.021.077 m com azimute 324° 50' 26" e distância de 12.33 m até o vértice Pt236, definido pelas coordenadas E: 66.308.263 m e N: 752.022.085 m com azimute 336° 21' 19" e distância de 8.60 m até o vértice Pt237, definido pelas coordenadas E: 66.307.918 m e N: 752.022.873 m com azimute 347° 05' 27" e distância de 6.54 m até o vértice Pt238, definido pelas coordenadas E: 66.307.772 m e N: 752.023.510 m com azimute 7° 02' 13" e distância de 6.45 m até o vértice Pt239, definido pelas coordenadas E: 66.307.851 m e N: 752.024.150 m com azimute 29° 50' 38" e distância de 7.90 m até o vértice Pt240, definido pelas coordenadas E: 66.308.244 m e N: 752.024.835 m com azimute 35° 55' 52" e distância de 20.14 m até o vértice Pt241, definido pelas coordenadas E: 66.309.426 m e N: 752.026.466 m com azimute 31° 22' 57" e distância de 477.89 m até o vértice Pt242, definido pelas coordenadas E: 66.334.312 m e N: 752.067.264 m com azimute 117° 29' 40" e distância de 6.07 m até o vértice Pt243, definido pelas coordenadas E: 66.334.850 m e N: 752.066.984 m com azimute 116° 16' 45" e distância de 5.38 m até o vértice Pt244, definido pelas coordenadas E: 66.335.332 m e N: 752.066.746 m com azimute 112° 56' 10" e distância de 5.16 m até o vértice Pt245, definido pelas coordenadas E: 66.335.807 m e N: 752.066.545 m com azimute 110° 13' 47" e distância de 5.76 m até o vértice Pt246, definido pelas coordenadas E: 66.336.347 m e N: 752.066.346 m com azimute 104° 27' 51" e distância de 5.85 m até o vértice Pt247, definido pelas coordenadas E: 66.336.913 m e N: 752.066.200 m com azimute 95° 49' 06" e distância de 5.82 m até o vértice Pt248, definido pelas coordenadas E: 66.337.492 m e

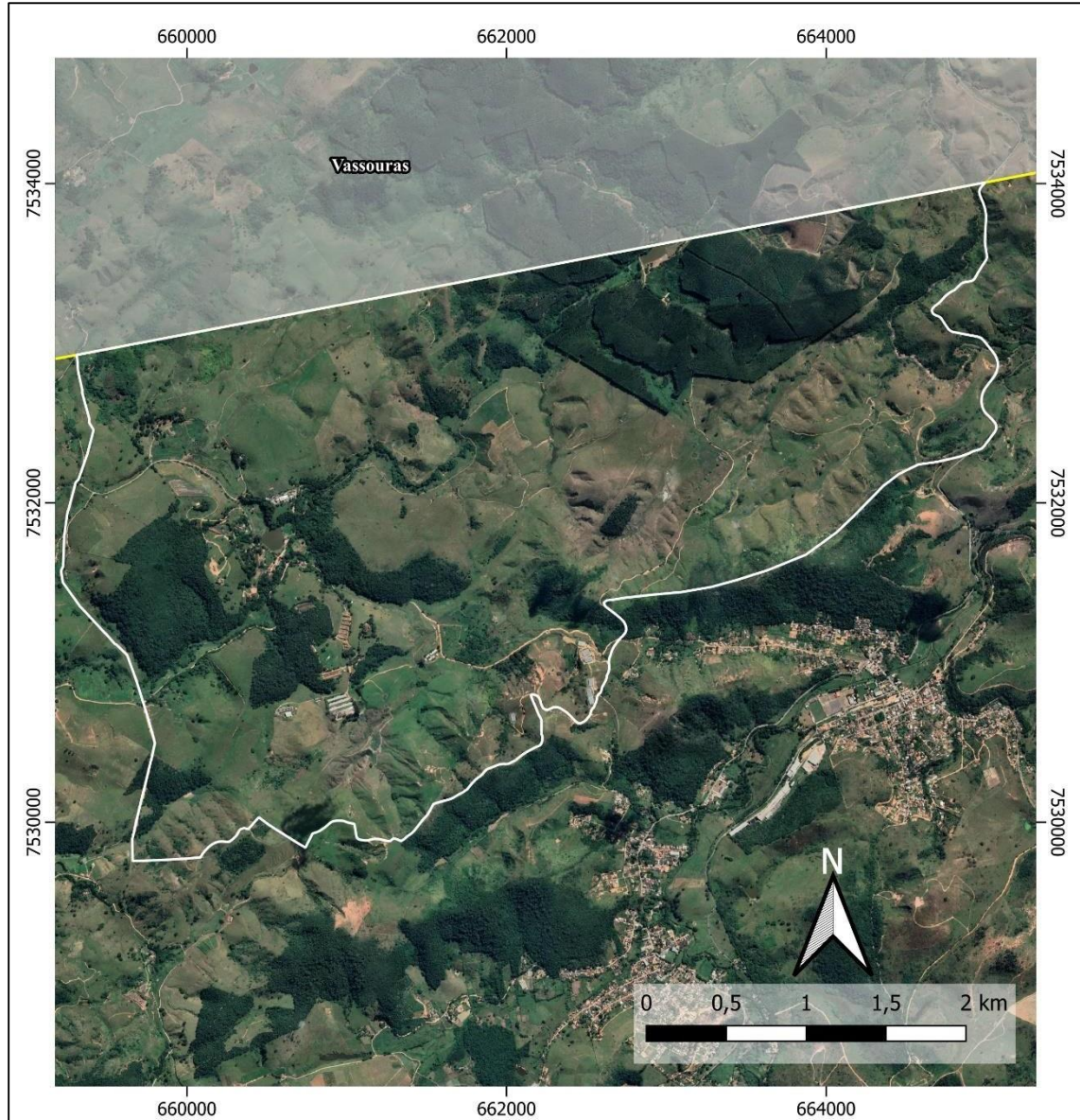
N: 752.066.141 m com azimute **83° 03' 46''** e distância de **5.30 m** até o vértice **Pt249**, definido pelas coordenadas **E: 66.338.018 m** e **N: 752.066.205 m** com azimute **78° 45' 43''** e distância de **9.39 m** até o vértice **Pt250**, definido pelas coordenadas **E: 66.338.939 m** e **N: 752.066.388 m** com azimute **78° 13' 07''** e distância de **51.47 m** até o vértice **Pt251**, definido pelas coordenadas **E: 66.343.978 m** e **N: 752.067.439 m** com azimute **78° 30' 16''** e distância de **107.18 m** até o vértice **Pt0**, definido pelas coordenadas **E: 66.354.481 m** e **N: 752.069.575 m** com azimute **79° 05' 26''** e distância de **81.37 m** até o vértice **Pt1**, encerrando este perímetro.

Todas as coordenadas aqui descritas estão georreferenciadas ao Sistema Geodésico Brasileiro e encontram-se representadas no Sistema UTM, referenciadas ao Meridiano Central 51 WGr, fuso 23S, tendo como Datum o SIRGAS2000. Todos os azimutes e distâncias, área e perímetro foram calculados no plano de projeção UTM.

ANEXO II

BAIRROS 2º DISTRITO

BAIRRO ANTAS






BAIRROS DO MUNICÍPIO
DE
PATY DO ALFERES - RJ



BAIRRO: ANTAS

Legenda

-  Limite Municipal de Paty do Alferes
-  Municípios Vizinhos
-  Perímetro do Bairro Antas

Datum SIRGAS 2000
Projeção UTM - FUSO 23S
Base cartográfica: IBGE (2022)
Elaboração: Thiago Roberto Rivello da Silva
Elaborado em 2023

DataPaty
Município em Movimento

MEMORIAL DESCRITIVO ANTAS

Inicia-se a descrição deste perímetro no vértice **Pt1**, definido pelas coordenadas **E: 66.499.658 m** e **N: 753.400.721 m** com azimute **223° 42' 24,08"** e distância de **21.30 m** até o vértice **Pt2**, definido pelas coordenadas **E: 66.498.186 m** e **N: 753.399.181 m** com azimute **220° 56' 48,56"** e distância de **16.91 m** até o vértice **Pt3**, definido pelas coordenadas **E: 66.497.078 m** e **N: 753.397.904 m** com azimute **214° 05' 47,37"** e distância de **14.47 m** até o vértice **Pt4**, definido pelas coordenadas **E: 66.496.267 m** e **N: 753.396.706 m** com azimute **198° 00' 26,95"** e distância de **12.29 m** até o vértice **Pt5**, definido pelas coordenadas **E: 66.495.887 m** e **N: 753.395.537 m** com azimute **184° 11' 53,87"** e distância de **8.33 m** até o vértice **Pt6**, definido pelas coordenadas **E: 66.495.826 m** e **N: 753.394.706 m** com azimute **171° 25' 30,84"** e distância de **9.66 m** até o vértice **Pt7**, definido pelas coordenadas **E: 66.495.970 m** e **N: 753.393.751 m** com azimute **164° 29' 46,98"** e distância de **7.48 m** até o vértice **Pt8**, definido pelas coordenadas **E: 66.496.170 m** e **N: 753.393.030 m** com azimute **160° 07' 05,61"** e distância de **13.53 m** até o vértice **Pt9**, definido pelas coordenadas **E: 66.496.630 m** e **N: 753.391.758 m** com azimute **156° 24' 56,62"** e distância de **42.91 m** até o vértice **Pt10**, definido pelas coordenadas **E: 66.498.347 m** e **N: 753.387.825 m** com azimute **162° 48' 55,84"** e distância de **18.55 m** até o vértice **Pt11**, definido pelas coordenadas **E: 66.498.895 m** e **N: 753.386.053 m** com azimute **162° 42' 28,27"** e distância de **17.12 m** até o vértice **Pt12**, definido pelas coordenadas **E: 66.499.404 m** e **N: 753.384.418 m** com azimute **168° 08' 45,21"** e distância de **18.79 m** até o vértice **Pt13**, definido pelas coordenadas **E: 66.499.790 m** e **N: 753.382.579 m** com azimute **171° 51' 08,99"** e distância de **13.97 m** até o vértice **Pt14**, definido pelas coordenadas **E: 66.499.988 m** e **N: 753.381.196 m** com azimute **174° 25' 21,23"** e distância de **13.27 m** até o vértice **Pt15**, definido pelas coordenadas **E: 66.500.117 m** e **N: 753.379.875 m** com azimute **180° 18' 36,66"** e distância de **12.93 m** até o vértice **Pt16**, definido pelas coordenadas **E: 66.500.110 m** e **N: 753.378.582 m** com azimute **182° 14' 44,67"** e distância de **19.91 m** até o vértice **Pt17**, definido pelas coordenadas **E: 66.500.032 m** e **N: 753.376.593 m** com azimute **183° 41' 43,75"** e distância de **18.00 m** até o vértice **Pt18**, definido pelas coordenadas **E: 66.499.916 m** e **N: 753.374.797 m** com azimute **183° 13' 21,58"** e distância de **25.97 m** até o vértice **Pt19**, definido pelas coordenadas **E: 66.499.770 m** e **N: 753.372.204 m** com azimute **182° 34' 22,97"** e distância de **61.70 m** até o vértice **Pt20**, definido pelas coordenadas **E: 66.499.493 m** e **N: 753.366.040 m** com azimute **181° 19' 05,84"** e distância de **23.91 m** até o vértice **Pt21**, definido pelas coordenadas **E: 66.499.438 m** e **N: 753.363.650 m** com azimute **176° 25' 43,69"** e distância de **20.87 m** até o vértice **Pt22**, definido pelas coordenadas **E: 66.499.568 m** e **N: 753.361.567 m** com azimute **170° 10' 15,40"** e distância de **13.36 m** até o vértice **Pt23**, definido pelas coordenadas **E: 66.499.796 m** e **N: 753.360.251 m** com azimute **171° 21' 51,36"** e distância de **25.64 m** até o vértice **Pt24**, definido pelas coordenadas **E: 66.500.181 m** e **N: 753.357.716 m** com azimute **167° 52' 49,03"** e distância de **14.43 m** até o vértice **Pt25**, definido pelas coordenadas **E: 66.500.484 m** e **N: 753.356.305 m** com azimute **177° 20' 24,32"** e distância de **8.62 m** até o vértice **Pt26**, definido pelas coordenadas **E: 66.500.524 m** e **N: 753.355.444 m** com azimute **177° 19' 27,14"** e distância de **14.57 m** até o vértice **Pt27**, definido pelas coordenadas **E: 66.500.592 m** e **N: 753.353.989 m** com azimute **186° 07' 21,01"** e distância de **8.72 m** até o vértice **Pt28**, definido pelas coordenadas **E: 66.500.499 m** e **N: 753.353.122 m** com azimute **198° 18' 47,89"** e distância de **7.45 m** até o vértice **Pt29**, definido pelas coordenadas **E: 66.500.265 m** e **N: 753.352.415 m** com azimute **213° 28' 58,71"** e distância de **29.93 m** até o vértice **Pt30**, definido pelas coordenadas **E: 66.498.614 m** e **N: 753.349.919 m** com azimute **213° 22' 05,46"** e distância de **19.25 m** até o vértice **Pt31**, definido pelas coordenadas **E: 66.497.555 m** e **N: 753.348.311 m** com azimute **211° 37' 43,20"** e distância de **12.41 m** até o vértice **Pt32**, definido pelas coordenadas **E: 66.496.904 m** e **N:**

753.347.254 m com azimute 212° 02' 05,13" e distância de 31.01 m até o vértice Pt33, definido pelas coordenadas E: 66.495.259 m e N: 753.344.625 m com azimute 208° 31' 02,53" e distância de 15.23 m até o vértice Pt34, definido pelas coordenadas E: 66.494.532 m e N: 753.343.287 m com azimute 209° 48' 12,55" e distância de 26.68 m até o vértice Pt35, definido pelas coordenadas E: 66.493.206 m e N: 753.340.972 m com azimute 212° 46' 39,30" e distância de 9.75 m até o vértice Pt36, definido pelas coordenadas E: 66.492.678 m e N: 753.340.152 m com azimute 227° 56' 38,57" e distância de 9.91 m até o vértice Pt37, definido pelas coordenadas E: 66.491.942 m e N: 753.339.488 m com azimute 242° 02' 42,11" e distância de 7.74 m até o vértice Pt38, definido pelas coordenadas E: 66.491.258 m e N: 753.339.125 m com azimute 253° 24' 50,69" e distância de 8.23 m até o vértice Pt39, definido pelas coordenadas E: 66.490.469 m e N: 753.338.890 m com azimute 260° 50' 56,25" e distância de 24.21 m até o vértice Pt40, definido pelas coordenadas E: 66.488.079 m e N: 753.338.505 m com azimute 262° 03' 05,75" e distância de 10.70 m até o vértice Pt41, definido pelas coordenadas E: 66.487.019 m e N: 753.338.357 m com azimute 253° 23' 54,52" e distância de 12.36 m até o vértice Pt42, definido pelas coordenadas E: 66.485.835 m e N: 753.338.004 m com azimute 246° 53' 22,40" e distância de 8.53 m até o vértice Pt43, definido pelas coordenadas E: 66.485.050 m e N: 753.337.669 m com azimute 233° 23' 05,09" e distância de 11.25 m até o vértice Pt44, definido pelas coordenadas E: 66.484.147 m e N: 753.336.998 m com azimute 224° 27' 54,35" e distância de 13.63 m até o vértice Pt45, definido pelas coordenadas E: 66.483.192 m e N: 753.336.025 m com azimute 227° 24' 22,98" e distância de 16.50 m até o vértice Pt46, definido pelas coordenadas E: 66.481.977 m e N: 753.334.908 m com azimute 224° 45' 13,37" e distância de 18.10 m até o vértice Pt47, definido pelas coordenadas E: 66.480.703 m e N: 753.333.623 m com azimute 234° 29' 15,00" e distância de 7.94 m até o vértice Pt48, definido pelas coordenadas E: 66.480.057 m e N: 753.333.162 m com azimute 242° 29' 19,10" e distância de 16.52 m até o vértice Pt49, definido pelas coordenadas E: 66.478.592 m e N: 753.332.399 m com azimute 239° 51' 48,44" e distância de 16.51 m até o vértice Pt50, definido pelas coordenadas E: 66.477.164 m e N: 753.331.570 m com azimute 233° 01' 03,64" e distância de 19.37 m até o vértice Pt51, definido pelas coordenadas E: 66.475.617 m e N: 753.330.405 m com azimute 228° 01' 06,99" e distância de 14.64 m até o vértice Pt52, definido pelas coordenadas E: 66.474.529 m e N: 753.329.426 m com azimute 222° 17' 05,03" e distância de 45.38 m até o vértice Pt53, definido pelas coordenadas E: 66.471.476 m e N: 753.326.069 m com azimute 227° 24' 22,98" e distância de 16.50 m até o vértice Pt54, definido pelas coordenadas E: 66.470.261 m e N: 753.324.952 m com azimute 230° 38' 25,98" e distância de 14.96 m até o vértice Pt55, definido pelas coordenadas E: 66.469.104 m e N: 753.324.003 m com azimute 235° 49' 52,98" e distância de 13.28 m até o vértice Pt56, definido pelas coordenadas E: 66.468.005 m e N: 753.323.257 m com azimute 225° 37' 34,17" e distância de 12.94 m até o vértice Pt57, definido pelas coordenadas E: 66.467.080 m e N: 753.322.352 m com azimute 220° 45' 42,03" e distância de 7.75 m até o vértice Pt58, definido pelas coordenadas E: 66.466.574 m e N: 753.321.765 m com azimute 200° 23' 28,31" e distância de 9.36 m até o vértice Pt59, definido pelas coordenadas E: 66.466.248 m e N: 753.320.888 m com azimute 182° 19' 24,79" e distância de 7.65 m até o vértice Pt60, definido pelas coordenadas E: 66.466.217 m e N: 753.320.124 m com azimute 161° 35' 09,93" e distância de 8.61 m até o vértice Pt61, definido pelas coordenadas E: 66.466.489 m e N: 753.319.307 m com azimute 143° 56' 49,17" e distância de 11.50 m até o vértice Pt62, definido pelas coordenadas E: 66.467.166 m e N: 753.318.377 m com azimute 122° 01' 06,31" e distância de 9.32 m até o vértice Pt63, definido pelas coordenadas E: 66.467.956 m e N: 753.317.883 m com azimute 115° 04' 13,99" e distância de 13.55 m até o vértice Pt64, definido pelas coordenadas E: 66.469.183 m e N: 753.317.309 m com azimute 110° 00' 17,89" e distância de 11.20 m até o vértice Pt65, definido pelas coordenadas E: 66.470.235 m e N: 753.316.926 m com azimute 121° 42' 33,11" e distância de 12.92 m até o vértice Pt66, definido pelas coordenadas E: 66.471.334 m e N: 753.316.247 m com azimute 134° 48' 15,06" e distância de 10.35 m até o vértice Pt67, definido pelas

coordenadas **E: 66.472.068 m** e **N: 753.315.518 m** com azimute **145° 21' 21,69"** e distância de **11.33 m** até o vértice **Pt68**, definido pelas coordenadas **E: 66.472.712 m** e **N: 753.314.586 m** com azimute **146° 51' 27,23"** e distância de **21.47 m** até o vértice **Pt69**, definido pelas coordenadas **E: 66.473.886 m** e **N: 753.312.788 m** com azimute **146° 47' 40,70"** e distância de **28.85 m** até o vértice **Pt70**, definido pelas coordenadas **E: 66.475.466 m** e **N: 753.310.374 m** com azimute **143° 30' 46,75"** e distância de **19.15 m** até o vértice **Pt71**, definido pelas coordenadas **E: 66.476.605 m** e **N: 753.308.834 m** com azimute **131° 07' 31,18"** e distância de **12.45 m** até o vértice **Pt72**, definido pelas coordenadas **E: 66.477.543 m** e **N: 753.308.015 m** com azimute **119° 48' 34,70"** e distância de **9.88 m** até o vértice **Pt73**, definido pelas coordenadas **E: 66.478.400 m** e **N: 753.307.524 m** com azimute **115° 22' 37,62"** e distância de **10.57 m** até o vértice **Pt74**, definido pelas coordenadas **E: 66.479.355 m** e **N: 753.307.071 m** com azimute **100° 14' 55,73"** e distância de **20.12 m** até o vértice **Pt75**, definido pelas coordenadas **E: 66.481.335 m** e **N: 753.306.713 m** com azimute **101° 38' 41,13"** e distância de **28.19 m** até o vértice **Pt76**, definido pelas coordenadas **E: 66.484.096 m** e **N: 753.306.144 m** com azimute **100° 25' 46,95"** e distância de **82.09 m** até o vértice **Pt77**, definido pelas coordenadas **E: 66.492.169 m** e **N: 753.304.658 m** com azimute **102° 02' 23,00"** e distância de **13.09 m** até o vértice **Pt78**, definido pelas coordenadas **E: 66.493.449 m** e **N: 753.304.385 m** com azimute **101° 17' 30,30"** e distância de **12.36 m** até o vértice **Pt79**, definido pelas coordenadas **E: 66.494.661 m** e **N: 753.304.143 m** com azimute **108° 46' 21,07"** e distância de **11.81 m** até o vértice **Pt80**, definido pelas coordenadas **E: 66.495.779 m** e **N: 753.303.763 m** com azimute **116° 56' 48,50"** e distância de **8.05 m** até o vértice **Pt81**, definido pelas coordenadas **E: 66.496.497 m** e **N: 753.303.398 m** com azimute **117° 18' 06,56"** e distância de **7.30 m** até o vértice **Pt82**, definido pelas coordenadas **E: 66.497.146 m** e **N: 753.303.063 m** com azimute **132° 40' 01,26"** e distância de **11.46 m** até o vértice **Pt83**, definido pelas coordenadas **E: 66.497.989 m** e **N: 753.302.286 m** com azimute **130° 53' 42,96"** e distância de **10.57 m** até o vértice **Pt84**, definido pelas coordenadas **E: 66.498.788 m** e **N: 753.301.594 m** com azimute **142° 32' 29,67"** e distância de **22.20 m** até o vértice **Pt85**, definido pelas coordenadas **E: 66.500.138 m** e **N: 753.299.832 m** com azimute **140° 58' 19,50"** e distância de **52.26 m** até o vértice **Pt86**, definido pelas coordenadas **E: 66.503.429 m** e **N: 753.295.772 m** com azimute **143° 46' 32,15"** e distância de **39.77 m** até o vértice **Pt87**, definido pelas coordenadas **E: 66.505.779 m** e **N: 753.292.564 m** com azimute **156° 19' 55,65"** e distância de **16.19 m** até o vértice **Pt88**, definido pelas coordenadas **E: 66.506.429 m** e **N: 753.291.081 m** com azimute **160° 03' 19,32"** e distância de **19.08 m** até o vértice **Pt89**, definido pelas coordenadas **E: 66.507.080 m** e **N: 753.289.287 m** com azimute **168° 45' 56,00"** e distância de **13.40 m** até o vértice **Pt90**, definido pelas coordenadas **E: 66.507.341 m** e **N: 753.287.973 m** com azimute **176° 12' 21,01"** e distância de **17.23 m** até o vértice **Pt91**, definido pelas coordenadas **E: 66.507.455 m** e **N: 753.286.254 m** com azimute **184° 40' 07,13"** e distância de **13.02 m** até o vértice **Pt92**, definido pelas coordenadas **E: 66.507.349 m** e **N: 753.284.956 m** com azimute **189° 57' 20,93"** e distância de **15.27 m** até o vértice **Pt93**, definido pelas coordenadas **E: 66.507.085 m** e **N: 753.283.452 m** com azimute **198° 46' 37,49"** e distância de **22.77 m** até o vértice **Pt94**, definido pelas coordenadas **E: 66.506.352 m** e **N: 753.281.296 m** com azimute **209° 04' 18,28"** e distância de **12.99 m** até o vértice **Pt95**, definido pelas coordenadas **E: 66.505.721 m** e **N: 753.280.161 m** com azimute **213° 09' 24,85"** e distância de **18.78 m** até o vértice **Pt96**, definido pelas coordenadas **E: 66.504.694 m** e **N: 753.278.589 m** com azimute **217° 05' 23,47"** e distância de **22.40 m** até o vértice **Pt97**, definido pelas coordenadas **E: 66.503.343 m** e **N: 753.276.802 m** com azimute **218° 26' 08,45"** e distância de **26.35 m** até o vértice **Pt98**, definido pelas coordenadas **E: 66.501.705 m** e **N: 753.274.738 m** com azimute **216° 53' 20,23"** e distância de **24.06 m** até o vértice **Pt99**, definido pelas coordenadas **E: 66.500.261 m** e **N: 753.272.814 m** com azimute **214° 40' 37,73"** e distância de **20.12 m** até o vértice **Pt100**, definido pelas coordenadas **E: 66.499.116 m** e **N: 753.271.159 m** com azimute **207° 57' 23,39"** e distância de **13.08 m** até o vértice **Pt101**, definido pelas coordenadas **E: 66.498.503 m** e **N: 753.270.004 m** com

azimute $200^{\circ} 57' 47,90''$ e distância de **16.63 m** até o vértice **Pt102**, definido pelas coordenadas **E: 66.497.908 m** e **N: 753.268.451 m** com azimute $193^{\circ} 06' 55,63''$ e distância de **11.02 m** até o vértice **Pt103**, definido pelas coordenadas **E: 66.497.658 m** e **N: 753.267.378 m** com azimute $189^{\circ} 46' 26,41''$ e distância de **13.90 m** até o vértice **Pt104**, definido pelas coordenadas **E: 66.497.422 m** e **N: 753.266.008 m** com azimute $185^{\circ} 41' 08,43''$ e distância de **13.73 m** até o vértice **Pt105**, definido pelas coordenadas **E: 66.497.286 m** e **N: 753.264.642 m** com azimute $181^{\circ} 11' 22,18''$ e distância de **14.93 m** até o vértice **Pt106**, definido pelas coordenadas **E: 66.497.255 m** e **N: 753.263.149 m** com azimute $172^{\circ} 05' 54,88''$ e distância de **10.98 m** até o vértice **Pt107**, definido pelas coordenadas **E: 66.497.406 m** e **N: 753.262.061 m** com azimute $168^{\circ} 49' 32,59''$ e distância de **15.74 m** até o vértice **Pt108**, definido pelas coordenadas **E: 66.497.711 m** e **N: 753.260.517 m** com azimute $160^{\circ} 07' 05,61''$ e distância de **13.53 m** até o vértice **Pt109**, definido pelas coordenadas **E: 66.498.171 m** e **N: 753.259.245 m** com azimute $156^{\circ} 22' 38,02''$ e distância de **14.90 m** até o vértice **Pt110**, definido pelas coordenadas **E: 66.498.768 m** e **N: 753.257.880 m** com azimute $146^{\circ} 46' 36,08''$ e distância de **17.70 m** até o vértice **Pt111**, definido pelas coordenadas **E: 66.499.738 m** e **N: 753.256.399 m** com azimute $135^{\circ} 54' 54,68''$ e distância de **11.07 m** até o vértice **Pt112**, definido pelas coordenadas **E: 66.500.508 m** e **N: 753.255.604 m** com azimute $133^{\circ} 56' 58,42''$ e distância de **15.04 m** até o vértice **Pt113**, definido pelas coordenadas **E: 66.501.591 m** e **N: 753.254.560 m** com azimute $134^{\circ} 06' 35,14''$ e distância de **14.11 m** até o vértice **Pt114**, definido pelas coordenadas **E: 66.502.604 m** e **N: 753.253.578 m** com azimute $135^{\circ} 02' 35,09''$ e distância de **18.81 m** até o vértice **Pt115**, definido pelas coordenadas **E: 66.503.933 m** e **N: 753.252.247 m** com azimute $139^{\circ} 44' 32,19''$ e distância de **26.77 m** até o vértice **Pt116**, definido pelas coordenadas **E: 66.505.663 m** e **N: 753.250.204 m** com azimute $153^{\circ} 00' 43,59''$ e distância de **7.27 m** até o vértice **Pt117**, definido pelas coordenadas **E: 66.505.993 m** e **N: 753.249.556 m** com azimute $158^{\circ} 49' 12,88''$ e distância de **8.39 m** até o vértice **Pt118**, definido pelas coordenadas **E: 66.506.296 m** e **N: 753.248.774 m** com azimute $163^{\circ} 46' 38,85''$ e distância de **8.52 m** até o vértice **Pt119**, definido pelas coordenadas **E: 66.506.534 m** e **N: 753.247.956 m** com azimute $183^{\circ} 21' 20,93''$ e distância de **6.32 m** até o vértice **Pt120**, definido pelas coordenadas **E: 66.506.497 m** e **N: 753.247.325 m** com azimute $185^{\circ} 46' 25,02''$ e distância de **9.05 m** até o vértice **Pt121**, definido pelas coordenadas **E: 66.506.406 m** e **N: 753.246.425 m** com azimute $198^{\circ} 15' 31,16''$ e distância de **10.28 m** até o vértice **Pt122**, definido pelas coordenadas **E: 66.506.084 m** e **N: 753.245.449 m** com azimute $209^{\circ} 57' 58,27''$ e distância de **16.06 m** até o vértice **Pt123**, definido pelas coordenadas **E: 66.505.282 m** e **N: 753.244.058 m** com azimute $217^{\circ} 10' 16,86''$ e distância de **35.35 m** até o vértice **Pt124**, definido pelas coordenadas **E: 66.503.146 m** e **N: 753.241.241 m** com azimute $216^{\circ} 59' 31,86''$ e distância de **36.55 m** até o vértice **Pt125**, definido pelas coordenadas **E: 66.500.947 m** e **N: 753.238.322 m** com azimute $217^{\circ} 07' 53,88''$ e distância de **27.58 m** até o vértice **Pt126**, definido pelas coordenadas **E: 66.499.282 m** e **N: 753.236.123 m** com azimute $219^{\circ} 44' 10,06''$ e distância de **17.96 m** até o vértice **Pt127**, definido pelas coordenadas **E: 66.498.134 m** e **N: 753.234.742 m** com azimute $231^{\circ} 40' 50,27''$ e distância de **9.73 m** até o vértice **Pt128**, definido pelas coordenadas **E: 66.497.371 m** e **N: 753.234.139 m** com azimute $241^{\circ} 55' 17,33''$ e distância de **5.59 m** até o vértice **Pt129**, definido pelas coordenadas **E: 66.496.878 m** e **N: 753.233.876 m** com azimute $247^{\circ} 19' 01,87''$ e distância de **7.00 m** até o vértice **Pt130**, definido pelas coordenadas **E: 66.496.232 m** e **N: 753.233.606 m** com azimute $250^{\circ} 24' 38,83''$ e distância de **8.95 m** até o vértice **Pt131**, definido pelas coordenadas **E: 66.495.389 m** e **N: 753.233.306 m** com azimute $253^{\circ} 01' 16,45''$ e distância de **8.84 m** até o vértice **Pt132**, definido pelas coordenadas **E: 66.494.544 m** e **N: 753.233.048 m** com azimute $256^{\circ} 41' 36,96''$ e distância de **12.95 m** até o vértice **Pt133**, definido pelas coordenadas **E: 66.493.284 m** e **N: 753.232.750 m** com azimute $252^{\circ} 31' 22,79''$ e distância de **13.62 m** até o vértice **Pt134**, definido pelas coordenadas **E: 66.491.985 m** e **N: 753.232.341 m** com azimute $245^{\circ} 20' 43,17''$ e distância de **13.95 m** até o vértice **Pt135**, definido pelas coordenadas **E: 66.490.717 m** e **N: 753.231.759 m** com azimute $239^{\circ} 55' 03,53''$ e distância de

11.37 m até o vértice **Pt136**, definido pelas coordenadas **E: 66.489.733 m** e **N: 753.231.189 m** com azimute **249° 49' 45,65"** e distância de **65.77 m** até o vértice **Pt137**, definido pelas coordenadas **E: 66.483.559 m** e **N: 753.228.921 m** com azimute **258° 09' 38,75"** e distância de **9.55 m** até o vértice **Pt138**, definido pelas coordenadas **E: 66.482.624 m** e **N: 753.228.725 m** com azimute **257° 19' 55,89"** e distância de **38.90 m** até o vértice **Pt139**, definido pelas coordenadas **E: 66.478.829 m** e **N: 753.227.872 m** com azimute **257° 07' 25,86"** e distância de **41.69 m** até o vértice **Pt140**, definido pelas coordenadas **E: 66.474.765 m** e **N: 753.226.943 m** com azimute **257° 06' 04,75"** e distância de **59.98 m** até o vértice **Pt141**, definido pelas coordenadas **E: 66.468.918 m** e **N: 753.225.604 m** com azimute **262° 16' 05,73"** e distância de **67.94 m** até o vértice **Pt142**, definido pelas coordenadas **E: 66.462.186 m** e **N: 753.224.690 m** com azimute **262° 15' 02,34"** e distância de **44.05 m** até o vértice **Pt143**, definido pelas coordenadas **E: 66.457.821 m** e **N: 753.224.096 m** com azimute **244° 05' 19,57"** e distância de **74.86 m** até o vértice **Pt144**, definido pelas coordenadas **E: 66.451.088 m** e **N: 753.220.825 m** com azimute **243° 44' 50,36"** e distância de **60.70 m** até o vértice **Pt145**, definido pelas coordenadas **E: 66.445.644 m** e **N: 753.218.140 m** com azimute **232° 50' 32,36"** e distância de **46.59 m** até o vértice **Pt146**, definido pelas coordenadas **E: 66.441.931 m** e **N: 753.215.326 m** com azimute **232° 36' 03,91"** e distância de **45.71 m** até o vértice **Pt147**, definido pelas coordenadas **E: 66.438.300 m** e **N: 753.212.550 m** com azimute **233° 13' 42,17"** e distância de **29.15 m** até o vértice **Pt148**, definido pelas coordenadas **E: 66.435.965 m** e **N: 753.210.805 m** com azimute **224° 20' 01,06"** e distância de **54.72 m** até o vértice **Pt149**, definido pelas coordenadas **E: 66.432.141 m** e **N: 753.206.891 m** com azimute **224° 27' 14,67"** e distância de **86.83 m** até o vértice **Pt150**, definido pelas coordenadas **E: 66.426.060 m** e **N: 753.200.693 m** com azimute **224° 32' 09,83"** e distância de **126.63 m** até o vértice **Pt151**, definido pelas coordenadas **E: 66.417.179 m** e **N: 753.191.667 m** com azimute **226° 08' 05,28"** e distância de **31.78 m** até o vértice **Pt152**, definido pelas coordenadas **E: 66.414.888 m** e **N: 753.189.465 m** com azimute **226° 16' 05,16"** e distância de **51.12 m** até o vértice **Pt153**, definido pelas coordenadas **E: 66.411.194 m** e **N: 753.185.931 m** com azimute **226° 33' 52,99"** e distância de **63.44 m** até o vértice **Pt154**, definido pelas coordenadas **E: 66.406.587 m** e **N: 753.181.569 m** com azimute **233° 57' 57,15"** e distância de **24.95 m** até o vértice **Pt155**, definido pelas coordenadas **E: 66.404.569 m** e **N: 753.180.101 m** com azimute **233° 48' 14,90"** e distância de **89.26 m** até o vértice **Pt156**, definido pelas coordenadas **E: 66.397.366 m** e **N: 753.174.830 m** com azimute **234° 12' 55,41"** e distância de **54.49 m** até o vértice **Pt157**, definido pelas coordenadas **E: 66.392.946 m** e **N: 753.171.644 m** com azimute **233° 52' 19,48"** e distância de **69.96 m** até o vértice **Pt158**, definido pelas coordenadas **E: 66.387.295 m** e **N: 753.167.519 m** com azimute **248° 11' 23,34"** e distância de **48.50 m** até o vértice **Pt159**, definido pelas coordenadas **E: 66.382.792 m** e **N: 753.165.717 m** com azimute **247° 57' 38,40"** e distância de **40.69 m** até o vértice **Pt160**, definido pelas coordenadas **E: 66.379.020 m** e **N: 753.164.190 m** com azimute **247° 47' 03,42"** e distância de **55.73 m** até o vértice **Pt161**, definido pelas coordenadas **E: 66.373.861 m** e **N: 753.162.083 m** com azimute **248° 02' 55,64"** e distância de **56.82 m** até o vértice **Pt162**, definido pelas coordenadas **E: 66.368.591 m** e **N: 753.159.959 m** com azimute **247° 56' 33,79"** e distância de **59.46 m** até o vértice **Pt163**, definido pelas coordenadas **E: 66.363.080 m** e **N: 753.157.726 m** com azimute **252° 17' 57,01"** e distância de **28.88 m** até o vértice **Pt164**, definido pelas coordenadas **E: 66.360.329 m** e **N: 753.156.848 m** com azimute **252° 15' 16,69"** e distância de **31.53 m** até o vértice **Pt165**, definido pelas coordenadas **E: 66.357.326 m** e **N: 753.155.887 m** com azimute **252° 55' 33,72"** e distância de **35.15 m** até o vértice **Pt166**, definido pelas coordenadas **E: 66.353.966 m** e **N: 753.154.855 m** com azimute **251° 53' 57,86"** e distância de **33.06 m** até o vértice **Pt167**, definido pelas coordenadas **E: 66.350.824 m** e **N: 753.153.828 m** com azimute **252° 50' 46,57"** e distância de **20.65 m** até o vértice **Pt168**, definido pelas coordenadas **E: 66.348.851 m** e **N: 753.153.219 m** com azimute **252° 02' 20,49"** e distância de **45.11 m** até o vértice **Pt169**, definido pelas coordenadas **E: 66.344.560 m** e **N: 753.151.828 m** com azimute **254° 51' 58,06"** e distância de **96.98 m** até o vértice **Pt170**, definido

pelas coordenadas **E: 66.335.198 m** e **N: 753.149.296 m** com azimute **254° 13' 49,34"** e distância de **68.96 m** até o vértice **Pt171**, definido pelas coordenadas **E: 66.328.562 m** e **N: 753.147.422 m** com azimute **260° 54' 53,38"** e distância de **17.73 m** até o vértice **Pt172**, definido pelas coordenadas **E: 66.326.811 m** e **N: 753.147.142 m** com azimute **260° 01' 28,54"** e distância de **61.13 m** até o vértice **Pt173**, definido pelas coordenadas **E: 66.320.790 m** e **N: 753.146.083 m** com azimute **260° 13' 47,21"** e distância de **57.51 m** até o vértice **Pt174**, definido pelas coordenadas **E: 66.315.122 m** e **N: 753.145.107 m** com azimute **259° 59' 08,28"** e distância de **57.16 m** até o vértice **Pt175**, definido pelas coordenadas **E: 66.309.493 m** e **N: 753.144.113 m** com azimute **265° 45' 39,90"** e distância de **16.78 m** até o vértice **Pt176**, definido pelas coordenadas **E: 66.307.820 m** e **N: 753.143.989 m** com azimute **264° 35' 32,41"** e distância de **75.66 m** até o vértice **Pt177**, definido pelas coordenadas **E: 66.300.288 m** e **N: 753.143.276 m** com azimute **265° 07' 05,39"** e distância de **43.48 m** até o vértice **Pt178**, definido pelas coordenadas **E: 66.295.956 m** e **N: 753.142.906 m** com azimute **264° 41' 09,20"** e distância de **61.11 m** até o vértice **Pt179**, definido pelas coordenadas **E: 66.289.871 m** e **N: 753.142.340 m** com azimute **263° 35' 48,45"** e distância de **81.33 m** até o vértice **Pt180**, definido pelas coordenadas **E: 66.281.789 m** e **N: 753.141.433 m** com azimute **263° 52' 41,73"** e distância de **75.02 m** até o vértice **Pt181**, definido pelas coordenadas **E: 66.274.330 m** e **N: 753.140.633 m** com azimute **260° 40' 40,05"** e distância de **79.33 m** até o vértice **Pt182**, definido pelas coordenadas **E: 66.266.502 m** e **N: 753.139.348 m** com azimute **263° 41' 35,55"** e distância de **39.78 m** até o vértice **Pt183**, definido pelas coordenadas **E: 66.262.548 m** e **N: 753.138.911 m** com azimute **230° 15' 54,22"** e distância de **23.89 m** até o vértice **Pt184**, definido pelas coordenadas **E: 66.260.711 m** e **N: 753.137.384 m** com azimute **152° 33' 15,63"** e distância de **24.73 m** até o vértice **Pt185**, definido pelas coordenadas **E: 66.261.851 m** e **N: 753.135.189 m** com azimute **127° 29' 36,55"** e distância de **82.33 m** até o vértice **Pt186**, definido pelas coordenadas **E: 66.268.383 m** e **N: 753.130.178 m** com azimute **129° 40' 01,71"** e distância de **30.74 m** até o vértice **Pt187**, definido pelas coordenadas **E: 66.270.749 m** e **N: 753.128.216 m** com azimute **132° 21' 49,27"** e distância de **17.99 m** até o vértice **Pt188**, definido pelas coordenadas **E: 66.272.078 m** e **N: 753.127.004 m** com azimute **136° 22' 11,30"** e distância de **18.04 m** até o vértice **Pt189**, definido pelas coordenadas **E: 66.273.323 m** e **N: 753.125.698 m** com azimute **151° 27' 57,97"** e distância de **20.31 m** até o vértice **Pt190**, definido pelas coordenadas **E: 66.274.293 m** e **N: 753.123.914 m** com azimute **161° 58' 47,63"** e distância de **19.65 m** até o vértice **Pt191**, definido pelas coordenadas **E: 66.274.901 m** e **N: 753.122.045 m** com azimute **177° 28' 04,94"** e distância de **15.85 m** até o vértice **Pt192**, definido pelas coordenadas **E: 66.274.971 m** e **N: 753.120.462 m** com azimute **199° 13' 50,42"** e distância de **20.95 m** até o vértice **Pt193**, definido pelas coordenadas **E: 66.274.281 m** e **N: 753.118.484 m** com azimute **221° 44' 34,00"** e distância de **5.23 m** até o vértice **Pt194**, definido pelas coordenadas **E: 66.273.933 m** e **N: 753.118.094 m** com azimute **221° 13' 06,85"** e distância de **8.26 m** até o vértice **Pt195**, definido pelas coordenadas **E: 66.273.389 m** e **N: 753.117.473 m** com azimute **219° 09' 39,25"** e distância de **11.61 m** até o vértice **Pt196**, definido pelas coordenadas **E: 66.272.656 m** e **N: 753.116.573 m** com azimute **225° 35' 35,17"** e distância de **6.83 m** até o vértice **Pt197**, definido pelas coordenadas **E: 66.272.168 m** e **N: 753.116.095 m** com azimute **230° 11' 39,94"** e distância de **6.79 m** até o vértice **Pt198**, definido pelas coordenadas **E: 66.271.646 m** e **N: 753.115.660 m** com azimute **222° 21' 11,43"** e distância de **8.73 m** até o vértice **Pt199**, definido pelas coordenadas **E: 66.271.058 m** e **N: 753.115.015 m** com azimute **217° 14' 35,98"** e distância de **6.44 m** até o vértice **Pt200**, definido pelas coordenadas **E: 66.270.668 m** e **N: 753.114.502 m** com azimute **218° 06' 27,28"** e distância de **10.37 m** até o vértice **Pt201**, definido pelas coordenadas **E: 66.270.028 m** e **N: 753.113.686 m** com azimute **220° 15' 01,54"** e distância de **9.56 m** até o vértice **Pt202**, definido pelas coordenadas **E: 66.269.410 m** e **N: 753.112.956 m** com azimute **218° 20' 33,37"** e distância de **11.28 m** até o vértice **Pt203**, definido pelas coordenadas **E: 66.268.710 m** e **N: 753.112.071 m** com azimute **216° 11' 38,83"** e distância de **12.38 m** até o vértice **Pt204**, definido pelas coordenadas **E: 66.267.979 m** e **N:**

753.111.072 m com azimute **217° 15' 44,38''** e distância de **7.30 m** até o vértice **Pt205**, definido pelas coordenadas **E: 66.267.537 m** e **N: 753.110.491 m** com azimute **211° 41' 32,71''** e distância de **7.96 m** até o vértice **Pt206**, definido pelas coordenadas **E: 66.267.119 m** e **N: 753.109.814 m** com azimute **208° 36' 06,87''** e distância de **10.70 m** até o vértice **Pt207**, definido pelas coordenadas **E: 66.266.607 m** e **N: 753.108.875 m** com azimute **207° 15' 19,18''** e distância de **7.05 m** até o vértice **Pt208**, definido pelas coordenadas **E: 66.266.284 m** e **N: 753.108.248 m** com azimute **201° 43' 49,10''** e distância de **7.48 m** até o vértice **Pt209**, definido pelas coordenadas **E: 66.266.007 m** e **N: 753.107.553 m** com azimute **199° 08' 07,80''** e distância de **5.95 m** até o vértice **Pt210**, definido pelas coordenadas **E: 66.265.812 m** e **N: 753.106.991 m** com azimute **199° 18' 14,64''** e distância de **7.71 m** até o vértice **Pt211**, definido pelas coordenadas **E: 66.265.557 m** e **N: 753.106.263 m** com azimute **196° 01' 43,03''** e distância de **8.51 m** até o vértice **Pt212**, definido pelas coordenadas **E: 66.265.322 m** e **N: 753.105.445 m** com azimute **195° 39' 37,08''** e distância de **8.56 m** até o vértice **Pt213**, definido pelas coordenadas **E: 66.265.091 m** e **N: 753.104.621 m** com azimute **199° 46' 21,86''** e distância de **9.08 m** até o vértice **Pt214**, definido pelas coordenadas **E: 66.264.784 m** e **N: 753.103.767 m** com azimute **200° 21' 05,28''** e distância de **9.83 m** até o vértice **Pt215**, definido pelas coordenadas **E: 66.264.442 m** e **N: 753.102.845 m** com azimute **197° 57' 41,19''** e distância de **5.74 m** até o vértice **Pt216**, definido pelas coordenadas **E: 66.264.265 m** e **N: 753.102.299 m** com azimute **185° 30' 55,55''** e distância de **7.60 m** até o vértice **Pt217**, definido pelas coordenadas **E: 66.264.192 m** e **N: 753.101.543 m** com azimute **188° 29' 08,05''** e distância de **7.52 m** até o vértice **Pt218**, definido pelas coordenadas **E: 66.264.081 m** e **N: 753.100.799 m** com azimute **183° 18' 14,08''** e distância de **5.38 m** até o vértice **Pt219**, definido pelas coordenadas **E: 66.264.050 m** e **N: 753.100.262 m** com azimute **173° 11' 18,99''** e distância de **7.25 m** até o vértice **Pt220**, definido pelas coordenadas **E: 66.264.136 m** e **N: 753.099.542 m** com azimute **174° 20' 34,55''** e distância de **12.78 m** até o vértice **Pt221**, definido pelas coordenadas **E: 66.264.262 m** e **N: 753.098.270 m** com azimute **179° 20' 57,58''** e distância de **16.73 m** até o vértice **Pt222**, definido pelas coordenadas **E: 66.264.281 m** e **N: 753.096.597 m** com azimute **184° 26' 52,72''** e distância de **10.70 m** até o vértice **Pt223**, definido pelas coordenadas **E: 66.264.198 m** e **N: 753.095.530 m** com azimute **192° 40' 49,38''** e distância de **3.69 m** até o vértice **Pt224**, definido pelas coordenadas **E: 66.264.117 m** e **N: 753.095.170 m** com azimute **192° 56' 21,38''** e distância de **6.21 m** até o vértice **Pt225**, definido pelas coordenadas **E: 66.263.978 m** e **N: 753.094.565 m** com azimute **195° 41' 06,62''** e distância de **5.14 m** até o vértice **Pt226**, definido pelas coordenadas **E: 66.263.839 m** e **N: 753.094.070 m** com azimute **200° 07' 47,91''** e distância de **5.67 m** até o vértice **Pt227**, definido pelas coordenadas **E: 66.263.644 m** e **N: 753.093.538 m** com azimute **207° 28' 42,45''** e distância de **5.05 m** até o vértice **Pt228**, definido pelas coordenadas **E: 66.263.411 m** e **N: 753.093.090 m** com azimute **207° 03' 39,98''** e distância de **6.20 m** até o vértice **Pt229**, definido pelas coordenadas **E: 66.263.129 m** e **N: 753.092.538 m** com azimute **199° 44' 40,79''** e distância de **6.36 m** até o vértice **Pt230**, definido pelas coordenadas **E: 66.262.914 m** e **N: 753.091.939 m** com azimute **190° 21' 54,60''** e distância de **5.95 m** até o vértice **Pt231**, definido pelas coordenadas **E: 66.262.807 m** e **N: 753.091.354 m** com azimute **185° 59' 05,83''** e distância de **6.23 m** até o vértice **Pt232**, definido pelas coordenadas **E: 66.262.742 m** e **N: 753.090.734 m** com azimute **192° 56' 54,53''** e distância de **6.52 m** até o vértice **Pt233**, definido pelas coordenadas **E: 66.262.596 m** e **N: 753.090.099 m** com azimute **201° 02' 03,18''** e distância de **12.48 m** até o vértice **Pt234**, definido pelas coordenadas **E: 66.262.148 m** e **N: 753.088.934 m** com azimute **205° 06' 32,68''** e distância de **5.63 m** até o vértice **Pt235**, definido pelas coordenadas **E: 66.261.909 m** e **N: 753.088.424 m** com azimute **207° 21' 13,44''** e distância de **22.74 m** até o vértice **Pt236**, definido pelas coordenadas **E: 66.260.864 m** e **N: 753.086.404 m** com azimute **211° 47' 22,09''** e distância de **15.47 m** até o vértice **Pt237**, definido pelas coordenadas **E: 66.260.049 m** e **N: 753.085.089 m** com azimute **194° 51' 37,20''** e distância de **19.73 m** até o vértice **Pt238**, definido pelas coordenadas **E: 66.259.543 m** e **N: 753.083.182 m** com azimute **196° 56' 40,70''** e

distância de **12.52 m** até o vértice **Pt239**, definido pelas coordenadas **E: 66.259.178 m** e **N: 753.081.984 m** com azimute **205° 59' 46,02"** e distância de **12.16 m** até o vértice **Pt240**, definido pelas coordenadas **E: 66.258.645 m** e **N: 753.080.891 m** com azimute **237° 48' 20,51"** e distância de **12.54 m** até o vértice **Pt241**, definido pelas coordenadas **E: 66.257.584 m** e **N: 753.080.223 m** com azimute **212° 00' 19,38"** e distância de **3.02 m** até o vértice **Pt242**, definido pelas coordenadas **E: 66.257.424 m** e **N: 753.079.967 m** com azimute **211° 05' 58,07"** e distância de **10.86 m** até o vértice **Pt243**, definido pelas coordenadas **E: 66.256.863 m** e **N: 753.079.037 m** com azimute **191° 23' 44,93"** e distância de **35.33 m** até o vértice **Pt244**, definido pelas coordenadas **E: 66.256.165 m** e **N: 753.075.574 m** com azimute **205° 47' 14,38"** e distância de **2.97 m** até o vértice **Pt245**, definido pelas coordenadas **E: 66.256.036 m** e **N: 753.075.307 m** com azimute **197° 44' 58,30"** e distância de **4.49 m** até o vértice **Pt246**, definido pelas coordenadas **E: 66.255.899 m** e **N: 753.074.879 m** com azimute **208° 28' 27,13"** e distância de **5.37 m** até o vértice **Pt247**, definido pelas coordenadas **E: 66.255.643 m** e **N: 753.074.407 m** com azimute **202° 55' 00,85"** e distância de **5.34 m** até o vértice **Pt248**, definido pelas coordenadas **E: 66.255.435 m** e **N: 753.073.915 m** com azimute **205° 32' 10,39"** e distância de **4.73 m** até o vértice **Pt249**, definido pelas coordenadas **E: 66.255.231 m** e **N: 753.073.488 m** com azimute **199° 47' 18,94"** e distância de **6.29 m** até o vértice **Pt250**, definido pelas coordenadas **E: 66.255.018 m** e **N: 753.072.896 m** com azimute **199° 27' 50,77"** e distância de **5.28 m** até o vértice **Pt251**, definido pelas coordenadas **E: 66.254.842 m** e **N: 753.072.398 m** com azimute **222° 29' 37,33"** e distância de **2.10 m** até o vértice **Pt252**, definido pelas coordenadas **E: 66.254.700 m** e **N: 753.072.243 m** com azimute **223° 34' 47,04"** e distância de **5.14 m** até o vértice **Pt253**, definido pelas coordenadas **E: 66.254.346 m** e **N: 753.071.871 m** com azimute **226° 22' 46,13"** e distância de **5.58 m** até o vértice **Pt254**, definido pelas coordenadas **E: 66.253.942 m** e **N: 753.071.486 m** com azimute **207° 02' 28,62"** e distância de **6.99 m** até o vértice **Pt255**, definido pelas coordenadas **E: 66.253.624 m** e **N: 753.070.863 m** com azimute **211° 45' 19,18"** e distância de **11.17 m** até o vértice **Pt256**, definido pelas coordenadas **E: 66.253.036 m** e **N: 753.069.913 m** com azimute **194° 21' 22,95"** e distância de **16.50 m** até o vértice **Pt257**, definido pelas coordenadas **E: 66.252.627 m** e **N: 753.068.315 m** com azimute **197° 38' 39,18"** e distância de **12.60 m** até o vértice **Pt258**, definido pelas coordenadas **E: 66.252.245 m** e **N: 753.067.114 m** com azimute **210° 13' 45,25"** e distância de **9.10 m** até o vértice **Pt259**, definido pelas coordenadas **E: 66.251.787 m** e **N: 753.066.328 m** com azimute **224° 29' 30,65"** e distância de **6.38 m** até o vértice **Pt260**, definido pelas coordenadas **E: 66.251.340 m** e **N: 753.065.873 m** com azimute **220° 57' 55,17"** e distância de **26.63 m** até o vértice **Pt261**, definido pelas coordenadas **E: 66.249.594 m** e **N: 753.063.862 m** com azimute **232° 56' 32,57"** e distância de **17.09 m** até o vértice **Pt262**, definido pelas coordenadas **E: 66.248.230 m** e **N: 753.062.832 m** com azimute **244° 23' 33,56"** e distância de **20.87 m** até o vértice **Pt263**, definido pelas coordenadas **E: 66.246.348 m** e **N: 753.061.930 m** com azimute **271° 08' 02,42"** e distância de **13.64 m** até o vértice **Pt264**, definido pelas coordenadas **E: 66.244.984 m** e **N: 753.061.957 m** com azimute **304° 40' 11,63"** e distância de **18.65 m** até o vértice **Pt265**, definido pelas coordenadas **E: 66.243.450 m** e **N: 753.063.018 m** com azimute **314° 57' 53,53"** e distância de **11.53 m** até o vértice **Pt266**, definido pelas coordenadas **E: 66.242.634 m** e **N: 753.063.833 m** com azimute **315° 26' 05,75"** e distância de **27.95 m** até o vértice **Pt267**, definido pelas coordenadas **E: 66.240.673 m** e **N: 753.065.824 m** com azimute **316° 03' 03,31"** e distância de **14.26 m** até o vértice **Pt268**, definido pelas coordenadas **E: 66.239.683 m** e **N: 753.066.851 m** com azimute **314° 13' 52,81"** e distância de **22.66 m** até o vértice **Pt269**, definido pelas coordenadas **E: 66.238.059 m** e **N: 753.068.432 m** com azimute **306° 48' 06,95"** e distância de **15.17 m** até o vértice **Pt270**, definido pelas coordenadas **E: 66.236.844 m** e **N: 753.069.341 m** com azimute **303° 08' 49,18"** e distância de **38.63 m** até o vértice **Pt271**, definido pelas coordenadas **E: 66.233.610 m** e **N: 753.071.453 m** com azimute **288° 13' 24,96"** e distância de **18.00 m** até o vértice **Pt272**, definido pelas coordenadas **E: 66.231.900 m** e **N: 753.072.016 m** com azimute **271° 31' 59,78"** e distância de **23.92 m** até o vértice

Pt273, definido pelas coordenadas **E: 66.229.509 m** e **N: 753.072.080 m** com azimute **244° 45' 47,60"** e distância de **25.66 m** até o vértice **Pt274**, definido pelas coordenadas **E: 66.227.188 m** e **N: 753.070.986 m** com azimute **242° 38' 49,45"** e distância de **17.24 m** até o vértice **Pt275**, definido pelas coordenadas **E: 66.225.657 m** e **N: 753.070.194 m** com azimute **282° 40' 29,67"** e distância de **12.76 m** até o vértice **Pt276**, definido pelas coordenadas **E: 66.224.412 m** e **N: 753.070.474 m** com azimute **301° 23' 13,71"** e distância de **18.57 m** até o vértice **Pt277**, definido pelas coordenadas **E: 66.222.827 m** e **N: 753.071.441 m** com azimute **335° 05' 11,21"** e distância de **27.47 m** até o vértice **Pt278**, definido pelas coordenadas **E: 66.221.670 m** e **N: 753.073.932 m** com azimute **346° 36' 03,94"** e distância de **16.57 m** até o vértice **Pt279**, definido pelas coordenadas **E: 66.221.286 m** e **N: 753.075.544 m** com azimute **343° 46' 12,78"** e distância de **13.56 m** até o vértice **Pt280**, definido pelas coordenadas **E: 66.220.907 m** e **N: 753.076.846 m** com azimute **330° 58' 27,95"** e distância de **19.17 m** até o vértice **Pt281**, definido pelas coordenadas **E: 66.219.977 m** e **N: 753.078.522 m** com azimute **304° 41' 33,31"** e distância de **14.11 m** até o vértice **Pt282**, definido pelas coordenadas **E: 66.218.817 m** e **N: 753.079.325 m** com azimute **291° 01' 38,20"** e distância de **16.08 m** até o vértice **Pt283**, definido pelas coordenadas **E: 66.217.316 m** e **N: 753.079.902 m** com azimute **275° 19' 52,16"** e distância de **15.18 m** até o vértice **Pt284**, definido pelas coordenadas **E: 66.215.805 m** e **N: 753.080.043 m** com azimute **242° 02' 56,51"** e distância de **4.44 m** até o vértice **Pt285**, definido pelas coordenadas **E: 66.215.413 m** e **N: 753.079.835 m** com azimute **198° 16' 52,83"** e distância de **4.72 m** até o vértice **Pt286**, definido pelas coordenadas **E: 66.215.265 m** e **N: 753.079.387 m** com azimute **162° 05' 39,35"** e distância de **6.51 m** até o vértice **Pt287**, definido pelas coordenadas **E: 66.215.465 m** e **N: 753.078.768 m** com azimute **159° 00' 35,39"** e distância de **6.95 m** até o vértice **Pt288**, definido pelas coordenadas **E: 66.215.714 m** e **N: 753.078.119 m** com azimute **158° 39' 30,01"** e distância de **10.41 m** até o vértice **Pt289**, definido pelas coordenadas **E: 66.216.093 m** e **N: 753.077.149 m** com azimute **159° 03' 20,47"** e distância de **15.89 m** até o vértice **Pt290**, definido pelas coordenadas **E: 66.216.661 m** e **N: 753.075.665 m** com azimute **155° 35' 04,03"** e distância de **1.67 m** até o vértice **Pt291**, definido pelas coordenadas **E: 66.216.730 m** e **N: 753.075.513 m** com azimute **156° 36' 53,20"** e distância de **8.06 m** até o vértice **Pt292**, definido pelas coordenadas **E: 66.217.050 m** e **N: 753.074.773 m** com azimute **156° 33' 28,67"** e distância de **5.25 m** até o vértice **Pt293**, definido pelas coordenadas **E: 66.217.259 m** e **N: 753.074.291 m** com azimute **156° 22' 25,81"** e distância de **10.21 m** até o vértice **Pt294**, definido pelas coordenadas **E: 66.217.668 m** e **N: 753.073.356 m** com azimute **156° 41' 38,61"** e distância de **7.71 m** até o vértice **Pt295**, definido pelas coordenadas **E: 66.217.973 m** e **N: 753.072.648 m** com azimute **156° 32' 02,13"** e distância de **2.81 m** até o vértice **Pt296**, definido pelas coordenadas **E: 66.218.085 m** e **N: 753.072.390 m** com azimute **157° 37' 27,45"** e distância de **7.04 m** até o vértice **Pt297**, definido pelas coordenadas **E: 66.218.353 m** e **N: 753.071.739 m** com azimute **157° 53' 41,03"** e distância de **11.91 m** até o vértice **Pt298**, definido pelas coordenadas **E: 66.218.801 m** e **N: 753.070.636 m** com azimute **158° 35' 27,93"** e distância de **10.30 m** até o vértice **Pt299**, definido pelas coordenadas **E: 66.219.177 m** e **N: 753.069.677 m** com azimute **158° 35' 48,54"** e distância de **6.41 m** até o vértice **Pt300**, definido pelas coordenadas **E: 66.219.411 m** e **N: 753.069.080 m** com azimute **158° 22' 15,50"** e distância de **4.94 m** até o vértice **Pt301**, definido pelas coordenadas **E: 66.219.593 m** e **N: 753.068.621 m** com azimute **157° 19' 48,63"** e distância de **4.41 m** até o vértice **Pt302**, definido pelas coordenadas **E: 66.219.763 m** e **N: 753.068.214 m** com azimute **157° 49' 07,01"** e distância de **3.92 m** até o vértice **Pt303**, definido pelas coordenadas **E: 66.219.911 m** e **N: 753.067.851 m** com azimute **157° 46' 13,36"** e distância de **1.24 m** até o vértice **Pt304**, definido pelas coordenadas **E: 66.219.958 m** e **N: 753.067.736 m** com azimute **154° 32' 11,96"** e distância de **1.16 m** até o vértice **Pt305**, definido pelas coordenadas **E: 66.220.008 m** e **N: 753.067.631 m** com azimute **153° 58' 47,85"** e distância de **3.76 m** até o vértice **Pt306**, definido pelas coordenadas **E: 66.220.173 m** e **N: 753.067.293 m** com azimute **153° 55' 00,92"** e distância de **4.25 m** até o vértice **Pt307**, definido pelas coordenadas **E: 66.220.360**

m e N: 753.066.911 m com azimute **151° 56' 27,83"** e distância de **4.97 m** até o vértice **Pt308**, definido pelas coordenadas **E: 66.220.594 m** e **N: 753.066.472 m** com azimute **151° 49' 48,36"** e distância de **4.15 m** até o vértice **Pt309**, definido pelas coordenadas **E: 66.220.790 m** e **N: 753.066.106 m** com azimute **151° 42' 33,46"** e distância de **3.86 m** até o vértice **Pt310**, definido pelas coordenadas **E: 66.220.973 m** e **N: 753.065.766 m** com azimute **151° 21' 24,57"** e distância de **4.19 m** até o vértice **Pt311**, definido pelas coordenadas **E: 66.221.174 m** e **N: 753.065.398 m** com azimute **151° 01' 06,97"** e distância de **4.56 m** até o vértice **Pt312**, definido pelas coordenadas **E: 66.221.395 m** e **N: 753.064.999 m** com azimute **151° 36' 25,13"** e distância de **1.68 m** até o vértice **Pt313**, definido pelas coordenadas **E: 66.221.475 m** e **N: 753.064.851 m** com azimute **158° 21' 20,03"** e distância de **0.68 m** até o vértice **Pt314**, definido pelas coordenadas **E: 66.221.500 m** e **N: 753.064.788 m** com azimute **159° 32' 02,89"** e distância de **2.23 m** até o vértice **Pt315**, definido pelas coordenadas **E: 66.221.578 m** e **N: 753.064.579 m** com azimute **159° 30' 54,25"** e distância de **2.83 m** até o vértice **Pt316**, definido pelas coordenadas **E: 66.221.677 m** e **N: 753.064.314 m** com azimute **159° 26' 38,24"** e distância de **4.36 m** até o vértice **Pt317**, definido pelas coordenadas **E: 66.221.830 m** e **N: 753.063.906 m** com azimute **177° 56' 10,25"** e distância de **2.22 m** até o vértice **Pt318**, definido pelas coordenadas **E: 66.221.838 m** e **N: 753.063.684 m** com azimute **176° 07' 54,47"** e distância de **2.82 m** até o vértice **Pt319**, definido pelas coordenadas **E: 66.221.857 m** e **N: 753.063.403 m** com azimute **177° 05' 06,19"** e distância de **7.08 m** até o vértice **Pt320**, definido pelas coordenadas **E: 66.221.893 m** e **N: 753.062.696 m** com azimute **177° 08' 15,34"** e distância de **5.21 m** até o vértice **Pt321**, definido pelas coordenadas **E: 66.221.919 m** e **N: 753.062.176 m** com azimute **177° 10' 40,24"** e distância de **2.84 m** até o vértice **Pt322**, definido pelas coordenadas **E: 66.221.933 m** e **N: 753.061.892 m** com azimute **177° 00' 24,72"** e distância de **3.06 m** até o vértice **Pt323**, definido pelas coordenadas **E: 66.221.949 m** e **N: 753.061.586 m** com azimute **180° 27' 30,08"** e distância de **1.25 m** até o vértice **Pt324**, definido pelas coordenadas **E: 66.221.948 m** e **N: 753.061.461 m** com azimute **179° 27' 03,08"** e distância de **3.13 m** até o vértice **Pt325**, definido pelas coordenadas **E: 66.221.951 m** e **N: 753.061.148 m** com azimute **179° 17' 36,79"** e distância de **8.11 m** até o vértice **Pt326**, definido pelas coordenadas **E: 66.221.961 m** e **N: 753.060.337 m** com azimute **179° 26' 47,17"** e distância de **6.21 m** até o vértice **Pt327**, definido pelas coordenadas **E: 66.221.967 m** e **N: 753.059.716 m** com azimute **179° 38' 38,87"** e distância de **6.44 m** até o vértice **Pt328**, definido pelas coordenadas **E: 66.221.971 m** e **N: 753.059.072 m** com azimute **184° 13' 08,74"** e distância de **2.45 m** até o vértice **Pt329**, definido pelas coordenadas **E: 66.221.953 m** e **N: 753.058.828 m** com azimute **184° 10' 21,18"** e distância de **5.63 m** até o vértice **Pt330**, definido pelas coordenadas **E: 66.221.912 m** e **N: 753.058.266 m** com azimute **184° 24' 56,24"** e distância de **5.20 m** até o vértice **Pt331**, definido pelas coordenadas **E: 66.221.872 m** e **N: 753.057.748 m** com azimute **184° 22' 44,29"** e distância de **2.23 m** até o vértice **Pt332**, definido pelas coordenadas **E: 66.221.855 m** e **N: 753.057.526 m** com azimute **185° 18' 22,92"** e distância de **3.24 m** até o vértice **Pt333**, definido pelas coordenadas **E: 66.221.825 m** e **N: 753.057.203 m** com azimute **185° 53' 23,56"** e distância de **6.04 m** até o vértice **Pt334**, definido pelas coordenadas **E: 66.221.763 m** e **N: 753.056.602 m** com azimute **191° 16' 51,64"** e distância de **3.89 m** até o vértice **Pt335**, definido pelas coordenadas **E: 66.221.687 m** e **N: 753.056.221 m** com azimute **171° 48' 47,34"** e distância de **4.28 m** até o vértice **Pt336**, definido pelas coordenadas **E: 66.221.748 m** e **N: 753.055.797 m** com azimute **166° 13' 06,25"** e distância de **6.00 m** até o vértice **Pt337**, definido pelas coordenadas **E: 66.221.891 m** e **N: 753.055.214 m** com azimute **159° 20' 27,92"** e distância de **2.61 m** até o vértice **Pt338**, definido pelas coordenadas **E: 66.221.983 m** e **N: 753.054.970 m** com azimute **158° 21' 46,91"** e distância de **9.06 m** até o vértice **Pt339**, definido pelas coordenadas **E: 66.222.317 m** e **N: 753.054.128 m** com azimute **158° 30' 15,73"** e distância de **2.78 m** até o vértice **Pt340**, definido pelas coordenadas **E: 66.222.419 m** e **N: 753.053.869 m** com azimute **164° 03' 16,57"** e distância de **2.98 m** até o vértice **Pt341**, definido pelas coordenadas **E: 66.222.501 m** e **N: 753.053.582 m** com azimute

171° 54' 02,71" e distância de 2.63 m até o vértice Pt342, definido pelas coordenadas E: 66.222.538 m e N: 753.053.322 m com azimute 172° 53' 37,28" e distância de 3.80 m até o vértice Pt343, definido pelas coordenadas E: 66.222.585 m e N: 753.052.945 m com azimute 190° 12' 14,31" e distância de 8.64 m até o vértice Pt344, definido pelas coordenadas E: 66.222.432 m e N: 753.052.095 m com azimute 189° 37' 20,26" e distância de 11.19 m até o vértice Pt345, definido pelas coordenadas E: 66.222.245 m e N: 753.050.992 m com azimute 190° 17' 11,56" e distância de 5.60 m até o vértice Pt346, definido pelas coordenadas E: 66.222.145 m e N: 753.050.441 m com azimute 190° 21' 14,63" e distância de 7.29 m até o vértice Pt347, definido pelas coordenadas E: 66.222.014 m e N: 753.049.724 m com azimute 208° 56' 41,97" e distância de 7.11 m até o vértice Pt348, definido pelas coordenadas E: 66.221.670 m e N: 753.049.102 m com azimute 219° 25' 35,27" e distância de 7.35 m até o vértice Pt349, definido pelas coordenadas E: 66.221.203 m e N: 753.048.534 m com azimute 225° 25' 58,65" e distância de 5.61 m até o vértice Pt350, definido pelas coordenadas E: 66.220.803 m e N: 753.048.140 m com azimute 236° 30' 58,38" e distância de 3.08 m até o vértice Pt351, definido pelas coordenadas E: 66.220.546 m e N: 753.047.970 m com azimute 237° 04' 56,12" e distância de 2.26 m até o vértice Pt352, definido pelas coordenadas E: 66.220.356 m e N: 753.047.847 m com azimute 241° 12' 38,03" e distância de 5.88 m até o vértice Pt353, definido pelas coordenadas E: 66.219.841 m e N: 753.047.564 m com azimute 251° 33' 54,18" e distância de 4.27 m até o vértice Pt354, definido pelas coordenadas E: 66.219.436 m e N: 753.047.429 m com azimute 252° 21' 21,22" e distância de 4.12 m até o vértice Pt355, definido pelas coordenadas E: 66.219.043 m e N: 753.047.304 m com azimute 245° 22' 58,01" e distância de 6.84 m até o vértice Pt356, definido pelas coordenadas E: 66.218.421 m e N: 753.047.019 m com azimute 245° 28' 12,59" e distância de 7.18 m até o vértice Pt357, definido pelas coordenadas E: 66.217.768 m e N: 753.046.721 m com azimute 245° 52' 44,46" e distância de 3.67 m até o vértice Pt358, definido pelas coordenadas E: 66.217.433 m e N: 753.046.571 m com azimute 244° 29' 25,91" e distância de 2.67 m até o vértice Pt359, definido pelas coordenadas E: 66.217.192 m e N: 753.046.456 m com azimute 241° 51' 51,84" e distância de 5.87 m até o vértice Pt360, definido pelas coordenadas E: 66.216.674 m e N: 753.046.179 m com azimute 242° 14' 50,13" e distância de 13.81 m até o vértice Pt361, definido pelas coordenadas E: 66.215.452 m e N: 753.045.536 m com azimute 242° 22' 26,53" e distância de 8.45 m até o vértice Pt362, definido pelas coordenadas E: 66.214.703 m e N: 753.045.144 m com azimute 242° 10' 23,27" e distância de 10.15 m até o vértice Pt363, definido pelas coordenadas E: 66.213.805 m e N: 753.044.670 m com azimute 248° 11' 54,93" e distância de 0.11 m até o vértice Pt364, definido pelas coordenadas E: 66.213.795 m e N: 753.044.666 m com azimute 239° 39' 29,30" e distância de 8.69 m até o vértice Pt365, definido pelas coordenadas E: 66.213.045 m e N: 753.044.227 m com azimute 238° 18' 33,04" e distância de 5.41 m até o vértice Pt366, definido pelas coordenadas E: 66.212.585 m e N: 753.043.943 m com azimute 237° 48' 10,38" e distância de 12.99 m até o vértice Pt367, definido pelas coordenadas E: 66.211.486 m e N: 753.043.251 m com azimute 240° 59' 15,25" e distância de 6.60 m até o vértice Pt368, definido pelas coordenadas E: 66.210.909 m e N: 753.042.931 m com azimute 233° 08' 55,60" e distância de 6.14 m até o vértice Pt369, definido pelas coordenadas E: 66.210.418 m e N: 753.042.563 m com azimute 233° 05' 26,80" e distância de 14.57 m até o vértice Pt370, definido pelas coordenadas E: 66.209.253 m e N: 753.041.688 m com azimute 233° 25' 01,07" e distância de 10.39 m até o vértice Pt371, definido pelas coordenadas E: 66.208.419 m e N: 753.041.069 m com azimute 231° 12' 30,27" e distância de 17.65 m até o vértice Pt372, definido pelas coordenadas E: 66.207.043 m e N: 753.039.963 m com azimute 227° 57' 39,37" e distância de 4.93 m até o vértice Pt373, definido pelas coordenadas E: 66.206.677 m e N: 753.039.633 m com azimute 227° 16' 04,64" e distância de 7.15 m até o vértice Pt374, definido pelas coordenadas E: 66.206.152 m e N: 753.039.148 m com azimute 231° 45' 12,87" e distância de 5.41 m até o vértice Pt375, definido pelas coordenadas E: 66.205.727 m e N: 753.038.813 m com azimute 236° 22' 05,59" e distância de 5.45 m

até o vértice **Pt376**, definido pelas coordenadas **E: 66.205.273 m** e **N: 753.038.511 m** com azimute **252° 18' 38,16"** e distância de **6.32 m** até o vértice **Pt377**, definido pelas coordenadas **E: 66.204.671 m** e **N: 753.038.319 m** com azimute **245° 07' 54,36"** e distância de **5.59 m** até o vértice **Pt378**, definido pelas coordenadas **E: 66.204.164 m** e **N: 753.038.084 m** com azimute **245° 51' 29,39"** e distância de **4.87 m** até o vértice **Pt379**, definido pelas coordenadas **E: 66.203.720 m** e **N: 753.037.885 m** com azimute **239° 52' 15,45"** e distância de **6.47 m** até o vértice **Pt380**, definido pelas coordenadas **E: 66.203.160 m** e **N: 753.037.560 m** com azimute **242° 03' 32,81"** e distância de **10.24 m** até o vértice **Pt381**, definido pelas coordenadas **E: 66.202.255 m** e **N: 753.037.080 m** com azimute **240° 47' 58,37"** e distância de **4.96 m** até o vértice **Pt382**, definido pelas coordenadas **E: 66.201.822 m** e **N: 753.036.838 m** com azimute **251° 56' 22,30"** e distância de **9.19 m** até o vértice **Pt383**, definido pelas coordenadas **E: 66.200.948 m** e **N: 753.036.553 m** com azimute **265° 43' 18,85"** e distância de **14.21 m** até o vértice **Pt384**, definido pelas coordenadas **E: 66.199.531 m** e **N: 753.036.447 m** com azimute **274° 27' 54,82"** e distância de **4.62 m** até o vértice **Pt385**, definido pelas coordenadas **E: 66.199.070 m** e **N: 753.036.483 m** com azimute **273° 59' 37,09"** e distância de **4.88 m** até o vértice **Pt386**, definido pelas coordenadas **E: 66.198.583 m** e **N: 753.036.517 m** com azimute **270° 15' 02,68"** e distância de **4.57 m** até o vértice **Pt387**, definido pelas coordenadas **E: 66.198.126 m** e **N: 753.036.519 m** com azimute **270° 06' 12,99"** e distância de **5.53 m** até o vértice **Pt388**, definido pelas coordenadas **E: 66.197.573 m** e **N: 753.036.520 m** com azimute **261° 54' 38,23"** e distância de **1.99 m** até o vértice **Pt389**, definido pelas coordenadas **E: 66.197.376 m** e **N: 753.036.492 m** com azimute **264° 03' 18,32"** e distância de **6.08 m** até o vértice **Pt390**, definido pelas coordenadas **E: 66.196.771 m** e **N: 753.036.429 m** com azimute **260° 11' 16,14"** e distância de **4.58 m** até o vértice **Pt391**, definido pelas coordenadas **E: 66.196.320 m** e **N: 753.036.351 m** com azimute **255° 54' 07,97"** e distância de **4.52 m** até o vértice **Pt392**, definido pelas coordenadas **E: 66.195.882 m** e **N: 753.036.241 m** com azimute **255° 43' 08,06"** e distância de **5.11 m** até o vértice **Pt393**, definido pelas coordenadas **E: 66.195.387 m** e **N: 753.036.115 m** com azimute **250° 52' 21,52"** e distância de **12.30 m** até o vértice **Pt394**, definido pelas coordenadas **E: 66.194.225 m** e **N: 753.035.712 m** com azimute **248° 20' 48,25"** e distância de **11.49 m** até o vértice **Pt395**, definido pelas coordenadas **E: 66.193.157 m** e **N: 753.035.288 m** com azimute **247° 25' 06,26"** e distância de **10.36 m** até o vértice **Pt396**, definido pelas coordenadas **E: 66.192.200 m** e **N: 753.034.890 m** com azimute **247° 46' 43,39"** e distância de **6.08 m** até o vértice **Pt397**, definido pelas coordenadas **E: 66.191.637 m** e **N: 753.034.660 m** com azimute **247° 56' 02,83"** e distância de **21.32 m** até o vértice **Pt398**, definido pelas coordenadas **E: 66.189.661 m** e **N: 753.033.859 m** com azimute **253° 46' 21,50"** e distância de **4.19 m** até o vértice **Pt399**, definido pelas coordenadas **E: 66.189.259 m** e **N: 753.033.742 m** com azimute **253° 14' 55,41"** e distância de **5.27 m** até o vértice **Pt400**, definido pelas coordenadas **E: 66.188.754 m** e **N: 753.033.590 m** com azimute **242° 26' 08,54"** e distância de **3.85 m** até o vértice **Pt401**, definido pelas coordenadas **E: 66.188.413 m** e **N: 753.033.412 m** com azimute **241° 25' 23,49"** e distância de **4.08 m** até o vértice **Pt402**, definido pelas coordenadas **E: 66.188.055 m** e **N: 753.033.217 m** com azimute **242° 16' 42,65"** e distância de **2.88 m** até o vértice **Pt403**, definido pelas coordenadas **E: 66.187.800 m** e **N: 753.033.083 m** com azimute **234° 38' 15,14"** e distância de **3.04 m** até o vértice **Pt404**, definido pelas coordenadas **E: 66.187.552 m** e **N: 753.032.907 m** com azimute **235° 59' 42,45"** e distância de **6.56 m** até o vértice **Pt405**, definido pelas coordenadas **E: 66.187.008 m** e **N: 753.032.540 m** com azimute **224° 11' 02,68"** e distância de **11.42 m** até o vértice **Pt406**, definido pelas coordenadas **E: 66.186.212 m** e **N: 753.031.721 m** com azimute **217° 38' 51,43"** e distância de **4.42 m** até o vértice **Pt407**, definido pelas coordenadas **E: 66.185.942 m** e **N: 753.031.371 m** com azimute **217° 31' 38,39"** e distância de **5.93 m** até o vértice **Pt408**, definido pelas coordenadas **E: 66.185.581 m** e **N: 753.030.901 m** com azimute **217° 19' 05,14"** e distância de **4.60 m** até o vértice **Pt409**, definido pelas coordenadas **E: 66.185.302 m** e **N: 753.030.535 m** com azimute **218° 25' 16,43"** e distância de **4.88 m** até o vértice **Pt410**, definido pelas

coordenadas **E: 66.184.999 m** e **N: 753.030.153 m** com azimute **227° 17' 01,86"** e distância de **4.79 m** até o vértice **Pt411**, definido pelas coordenadas **E: 66.184.647 m** e **N: 753.029.828 m** com azimute **227° 50' 26,79"** e distância de **8.42 m** até o vértice **Pt412**, definido pelas coordenadas **E: 66.184.023 m** e **N: 753.029.263 m** com azimute **227° 53' 18,46"** e distância de **11.65 m** até o vértice **Pt413**, definido pelas coordenadas **E: 66.183.159 m** e **N: 753.028.482 m** com azimute **237° 17' 33,83"** e distância de **16.01 m** até o vértice **Pt414**, definido pelas coordenadas **E: 66.181.812 m** e **N: 753.027.617 m** com azimute **234° 14' 59,36"** e distância de **5.02 m** até o vértice **Pt415**, definido pelas coordenadas **E: 66.181.405 m** e **N: 753.027.324 m** com azimute **231° 44' 38,46"** e distância de **5.54 m** até o vértice **Pt416**, definido pelas coordenadas **E: 66.180.970 m** e **N: 753.026.981 m** com azimute **231° 10' 12,63"** e distância de **5.26 m** até o vértice **Pt417**, definido pelas coordenadas **E: 66.180.560 m** e **N: 753.026.651 m** com azimute **222° 42' 33,80"** e distância de **5.84 m** até o vértice **Pt418**, definido pelas coordenadas **E: 66.180.164 m** e **N: 753.026.222 m** com azimute **222° 55' 34,06"** e distância de **7.62 m** até o vértice **Pt419**, definido pelas coordenadas **E: 66.179.645 m** e **N: 753.025.664 m** com azimute **221° 20' 17,03"** e distância de **7.09 m** até o vértice **Pt420**, definido pelas coordenadas **E: 66.179.177 m** e **N: 753.025.132 m** com azimute **220° 45' 31,91"** e distância de **6.31 m** até o vértice **Pt421**, definido pelas coordenadas **E: 66.178.765 m** e **N: 753.024.654 m** com azimute **220° 49' 29,94"** e distância de **11.95 m** até o vértice **Pt422**, definido pelas coordenadas **E: 66.177.984 m** e **N: 753.023.750 m** com azimute **220° 44' 34,81"** e distância de **23.24 m** até o vértice **Pt423**, definido pelas coordenadas **E: 66.176.467 m** e **N: 753.021.989 m** com azimute **217° 35' 26,02"** e distância de **6.36 m** até o vértice **Pt424**, definido pelas coordenadas **E: 66.176.079 m** e **N: 753.021.485 m** com azimute **217° 38' 13,34"** e distância de **6.12 m** até o vértice **Pt425**, definido pelas coordenadas **E: 66.175.705 m** e **N: 753.021.000 m** com azimute **228° 20' 26,19"** e distância de **11.04 m** até o vértice **Pt426**, definido pelas coordenadas **E: 66.174.880 m** e **N: 753.020.266 m** com azimute **235° 37' 39,26"** e distância de **12.58 m** até o vértice **Pt427**, definido pelas coordenadas **E: 66.173.842 m** e **N: 753.019.556 m** com azimute **236° 14' 45,76"** e distância de **12.44 m** até o vértice **Pt428**, definido pelas coordenadas **E: 66.172.808 m** e **N: 753.018.865 m** com azimute **238° 33' 40,59"** e distância de **8.90 m** até o vértice **Pt429**, definido pelas coordenadas **E: 66.172.049 m** e **N: 753.018.401 m** com azimute **238° 30' 50,19"** e distância de **8.65 m** até o vértice **Pt430**, definido pelas coordenadas **E: 66.171.311 m** e **N: 753.017.949 m** com azimute **243° 42' 28,02"** e distância de **14.09 m** até o vértice **Pt431**, definido pelas coordenadas **E: 66.170.048 m** e **N: 753.017.325 m** com azimute **240° 12' 02,82"** e distância de **2.62 m** até o vértice **Pt432**, definido pelas coordenadas **E: 66.169.821 m** e **N: 753.017.195 m** com azimute **240° 46' 42,39"** e distância de **7.33 m** até o vértice **Pt433**, definido pelas coordenadas **E: 66.169.181 m** e **N: 753.016.837 m** com azimute **240° 32' 32,54"** e distância de **11.88 m** até o vértice **Pt434**, definido pelas coordenadas **E: 66.168.147 m** e **N: 753.016.253 m** com azimute **238° 04' 48,21"** e distância de **17.06 m** até o vértice **Pt435**, definido pelas coordenadas **E: 66.166.699 m** e **N: 753.015.351 m** com azimute **243° 59' 37,00"** e distância de **4.13 m** até o vértice **Pt436**, definido pelas coordenadas **E: 66.166.328 m** e **N: 753.015.170 m** com azimute **244° 13' 13,28"** e distância de **12.07 m** até o vértice **Pt437**, definido pelas coordenadas **E: 66.165.241 m** e **N: 753.014.645 m** com azimute **251° 34' 57,01"** e distância de **10.38 m** até o vértice **Pt438**, definido pelas coordenadas **E: 66.164.256 m** e **N: 753.014.317 m** com azimute **253° 33' 34,63"** e distância de **5.09 m** até o vértice **Pt439**, definido pelas coordenadas **E: 66.163.768 m** e **N: 753.014.173 m** com azimute **253° 26' 53,69"** e distância de **5.58 m** até o vértice **Pt440**, definido pelas coordenadas **E: 66.163.233 m** e **N: 753.014.014 m** com azimute **255° 04' 53,76"** e distância de **25.52 m** até o vértice **Pt441**, definido pelas coordenadas **E: 66.160.767 m** e **N: 753.013.357 m** com azimute **254° 40' 16,84"** e distância de **21.18 m** até o vértice **Pt442**, definido pelas coordenadas **E: 66.158.724 m** e **N: 753.012.797 m** com azimute **254° 36' 08,59"** e distância de **31.03 m** até o vértice **Pt443**, definido pelas coordenadas **E: 66.155.732 m** e **N: 753.011.973 m** com azimute **248° 34' 12,88"** e distância de **10.59 m** até o vértice **Pt444**, definido pelas coordenadas **E: 66.154.746 m** e **N:**

753.011.586 m com azimute **247° 56' 44,67''** e distância de **2.10 m** até o vértice **Pt445**, definido pelas coordenadas **E: 66.154.551 m** e **N: 753.011.507 m** com azimute **228° 17' 27,18''** e distância de **5.67 m** até o vértice **Pt446**, definido pelas coordenadas **E: 66.154.128 m** e **N: 753.011.130 m** com azimute **208° 13' 15,50''** e distância de **6.81 m** até o vértice **Pt447**, definido pelas coordenadas **E: 66.153.806 m** e **N: 753.010.530 m** com azimute **209° 21' 10,20''** e distância de **19.03 m** até o vértice **Pt448**, definido pelas coordenadas **E: 66.152.873 m** e **N: 753.008.871 m** com azimute **206° 28' 58,68''** e distância de **15.61 m** até o vértice **Pt449**, definido pelas coordenadas **E: 66.152.177 m** e **N: 753.007.474 m** com azimute **211° 02' 21,76''** e distância de **15.59 m** até o vértice **Pt450**, definido pelas coordenadas **E: 66.151.373 m** e **N: 753.006.138 m** com azimute **207° 12' 58,00''** e distância de **11.81 m** até o vértice **Pt451**, definido pelas coordenadas **E: 66.150.833 m** e **N: 753.005.088 m** com azimute **220° 29' 30,09''** e distância de **18.71 m** até o vértice **Pt452**, definido pelas coordenadas **E: 66.149.618 m** e **N: 753.003.665 m** com azimute **223° 11' 32,82''** e distância de **21.52 m** até o vértice **Pt453**, definido pelas coordenadas **E: 66.148.145 m** e **N: 753.002.096 m** com azimute **220° 10' 45,24''** e distância de **20.03 m** até o vértice **Pt454**, definido pelas coordenadas **E: 66.146.853 m** e **N: 753.000.566 m** com azimute **217° 20' 43,45''** e distância de **30.37 m** até o vértice **Pt455**, definido pelas coordenadas **E: 66.145.011 m** e **N: 752.998.152 m** com azimute **218° 01' 19,28''** e distância de **26.66 m** até o vértice **Pt456**, definido pelas coordenadas **E: 66.143.369 m** e **N: 752.996.052 m** com azimute **217° 54' 28,69''** e distância de **15.23 m** até o vértice **Pt457**, definido pelas coordenadas **E: 66.142.433 m** e **N: 752.994.850 m** com azimute **223° 45' 47,02''** e distância de **21.95 m** até o vértice **Pt458**, definido pelas coordenadas **E: 66.140.915 m** e **N: 752.993.265 m** com azimute **232° 40' 34,37''** e distância de **9.85 m** até o vértice **Pt459**, definido pelas coordenadas **E: 66.140.132 m** e **N: 752.992.668 m** com azimute **136° 44' 08,54''** e distância de **0.23 m** até o vértice **Pt460**, definido pelas coordenadas **E: 66.140.148 m** e **N: 752.992.651 m** com azimute **237° 56' 55,65''** e distância de **3.98 m** até o vértice **Pt461**, definido pelas coordenadas **E: 66.139.811 m** e **N: 752.992.440 m** com azimute **236° 09' 12,81''** e distância de **15.24 m** até o vértice **Pt462**, definido pelas coordenadas **E: 66.138.545 m** e **N: 752.991.591 m** com azimute **233° 13' 43,69''** e distância de **4.64 m** até o vértice **Pt463**, definido pelas coordenadas **E: 66.138.173 m** e **N: 752.991.313 m** com azimute **229° 39' 56,58''** e distância de **7.22 m** até o vértice **Pt464**, definido pelas coordenadas **E: 66.137.623 m** e **N: 752.990.846 m** com azimute **228° 46' 42,16''** e distância de **21.14 m** até o vértice **Pt465**, definido pelas coordenadas **E: 66.136.033 m** e **N: 752.989.453 m** com azimute **237° 09' 51,34''** e distância de **21.58 m** até o vértice **Pt466**, definido pelas coordenadas **E: 66.134.220 m** e **N: 752.988.283 m** com azimute **278° 20' 22,38''** e distância de **6.96 m** até o vértice **Pt467**, definido pelas coordenadas **E: 66.133.531 m** e **N: 752.988.384 m** com azimute **294° 39' 12,75''** e distância de **3.62 m** até o vértice **Pt468**, definido pelas coordenadas **E: 66.133.202 m** e **N: 752.988.535 m** com azimute **293° 15' 33,20''** e distância de **4.96 m** até o vértice **Pt469**, definido pelas coordenadas **E: 66.132.746 m** e **N: 752.988.731 m** com azimute **294° 08' 30,16''** e distância de **9.41 m** até o vértice **Pt470**, definido pelas coordenadas **E: 66.131.887 m** e **N: 752.989.116 m** com azimute **290° 07' 29,78''** e distância de **11.04 m** até o vértice **Pt471**, definido pelas coordenadas **E: 66.130.850 m** e **N: 752.989.496 m** com azimute **285° 52' 03,43''** e distância de **9.11 m** até o vértice **Pt472**, definido pelas coordenadas **E: 66.129.974 m** e **N: 752.989.745 m** com azimute **272° 28' 20,55''** e distância de **5.80 m** até o vértice **Pt473**, definido pelas coordenadas **E: 66.129.395 m** e **N: 752.989.770 m** com azimute **245° 37' 11,54''** e distância de **4.46 m** até o vértice **Pt474**, definido pelas coordenadas **E: 66.128.989 m** e **N: 752.989.586 m** com azimute **234° 41' 58,05''** e distância de **3.65 m** até o vértice **Pt475**, definido pelas coordenadas **E: 66.128.691 m** e **N: 752.989.375 m** com azimute **232° 04' 00,23''** e distância de **3.45 m** até o vértice **Pt476**, definido pelas coordenadas **E: 66.128.419 m** e **N: 752.989.163 m** com azimute **229° 41' 26,46''** e distância de **5.53 m** até o vértice **Pt477**, definido pelas coordenadas **E: 66.127.997 m** e **N: 752.988.805 m** com azimute **225° 56' 01,05''** e distância de **4.77 m** até o vértice **Pt478**, definido pelas coordenadas **E: 66.127.654 m** e **N: 752.988.473 m** com azimute **247° 37' 11,51''** e

distância de **6.62 m** até o vértice **Pt479**, definido pelas coordenadas **E: 66.127.042 m** e **N: 752.988.221 m** com azimute **264° 48' 48,19"** e distância de **6.64 m** até o vértice **Pt480**, definido pelas coordenadas **E: 66.126.381 m** e **N: 752.988.161 m** com azimute **268° 25' 07,02"** e distância de **6.52 m** até o vértice **Pt481**, definido pelas coordenadas **E: 66.125.729 m** e **N: 752.988.143 m** com azimute **283° 22' 05,50"** e distância de **4.37 m** até o vértice **Pt482**, definido pelas coordenadas **E: 66.125.304 m** e **N: 752.988.244 m** com azimute **283° 13' 36,74"** e distância de **4.81 m** até o vértice **Pt483**, definido pelas coordenadas **E: 66.124.836 m** e **N: 752.988.354 m** com azimute **285° 18' 57,62"** e distância de **4.13 m** até o vértice **Pt484**, definido pelas coordenadas **E: 66.124.438 m** e **N: 752.988.463 m** com azimute **282° 51' 36,73"** e distância de **8.63 m** até o vértice **Pt485**, definido pelas coordenadas **E: 66.123.597 m** e **N: 752.988.655 m** com azimute **283° 43' 48,27"** e distância de **9.99 m** até o vértice **Pt486**, definido pelas coordenadas **E: 66.122.627 m** e **N: 752.988.892 m** com azimute **282° 00' 16,05"** e distância de **10.19 m** até o vértice **Pt487**, definido pelas coordenadas **E: 66.121.630 m** e **N: 752.989.104 m** com azimute **285° 54' 00,01"** e distância de **6.94 m** até o vértice **Pt488**, definido pelas coordenadas **E: 66.120.963 m** e **N: 752.989.294 m** com azimute **274° 20' 42,03"** e distância de **4.09 m** até o vértice **Pt489**, definido pelas coordenadas **E: 66.120.555 m** e **N: 752.989.325 m** com azimute **275° 25' 26,70"** e distância de **8.36 m** até o vértice **Pt490**, definido pelas coordenadas **E: 66.119.723 m** e **N: 752.989.404 m** com azimute **273° 04' 10,93"** e distância de **6.35 m** até o vértice **Pt491**, definido pelas coordenadas **E: 66.119.089 m** e **N: 752.989.438 m** com azimute **273° 12' 02,54"** e distância de **12.18 m** até o vértice **Pt492**, definido pelas coordenadas **E: 66.117.873 m** e **N: 752.989.506 m** com azimute **267° 21' 23,73"** e distância de **10.19 m** até o vértice **Pt493**, definido pelas coordenadas **E: 66.116.855 m** e **N: 752.989.459 m** com azimute **257° 41' 47,76"** e distância de **8.82 m** até o vértice **Pt494**, definido pelas coordenadas **E: 66.115.993 m** e **N: 752.989.271 m** com azimute **259° 55' 24,56"** e distância de **9.20 m** até o vértice **Pt495**, definido pelas coordenadas **E: 66.115.087 m** e **N: 752.989.110 m** com azimute **253° 32' 02,71"** e distância de **8.47 m** até o vértice **Pt496**, definido pelas coordenadas **E: 66.114.275 m** e **N: 752.988.870 m** com azimute **258° 53' 23,77"** e distância de **10.12 m** até o vértice **Pt497**, definido pelas coordenadas **E: 66.113.282 m** e **N: 752.988.675 m** com azimute **263° 51' 27,32"** e distância de **8.32 m** até o vértice **Pt498**, definido pelas coordenadas **E: 66.112.455 m** e **N: 752.988.586 m** com azimute **268° 07' 41,72"** e distância de **7.65 m** até o vértice **Pt499**, definido pelas coordenadas **E: 66.111.690 m** e **N: 752.988.561 m** com azimute **274° 34' 00,93"** e distância de **6.53 m** até o vértice **Pt500**, definido pelas coordenadas **E: 66.111.039 m** e **N: 752.988.613 m** com azimute **276° 18' 42,48"** e distância de **8.91 m** até o vértice **Pt501**, definido pelas coordenadas **E: 66.110.153 m** e **N: 752.988.711 m** com azimute **277° 36' 37,72"** e distância de **7.17 m** até o vértice **Pt502**, definido pelas coordenadas **E: 66.109.442 m** e **N: 752.988.806 m** com azimute **282° 00' 45,72"** e distância de **9.75 m** até o vértice **Pt503**, definido pelas coordenadas **E: 66.108.488 m** e **N: 752.989.009 m** com azimute **287° 25' 11,45"** e distância de **5.71 m** até o vértice **Pt504**, definido pelas coordenadas **E: 66.107.943 m** e **N: 752.989.180 m** com azimute **293° 51' 09,21"** e distância de **5.29 m** até o vértice **Pt505**, definido pelas coordenadas **E: 66.107.459 m** e **N: 752.989.394 m** com azimute **299° 43' 29,90"** e distância de **3.57 m** até o vértice **Pt506**, definido pelas coordenadas **E: 66.107.149 m** e **N: 752.989.571 m** com azimute **306° 30' 47,69"** e distância de **5.46 m** até o vértice **Pt507**, definido pelas coordenadas **E: 66.106.710 m** e **N: 752.989.896 m** com azimute **317° 22' 23,02"** e distância de **3.93 m** até o vértice **Pt508**, definido pelas coordenadas **E: 66.106.444 m** e **N: 752.990.185 m** com azimute **338° 09' 08,54"** e distância de **6.91 m** até o vértice **Pt509**, definido pelas coordenadas **E: 66.106.187 m** e **N: 752.990.826 m** com azimute **343° 32' 30,32"** e distância de **7.06 m** até o vértice **Pt510**, definido pelas coordenadas **E: 66.105.987 m** e **N: 752.991.503 m** com azimute **350° 48' 21,65"** e distância de **8.07 m** até o vértice **Pt511**, definido pelas coordenadas **E: 66.105.858 m** e **N: 752.992.300 m** com azimute **352° 25' 20,66"** e distância de **15.55 m** até o vértice **Pt512**, definido pelas coordenadas **E: 66.105.653 m** e **N: 752.993.841 m** com azimute **350° 14' 45,48"** e distância de **10.98 m** até o vértice **Pt513**,

definido pelas coordenadas **E: 66.105.467 m** e **N: 752.994.923 m** com azimute **353° 40' 07,51"** e distância de **7.07 m** até o vértice **Pt514**, definido pelas coordenadas **E: 66.105.389 m** e **N: 752.995.626 m** com azimute **347° 37' 00,42"** e distância de **11.10 m** até o vértice **Pt515**, definido pelas coordenadas **E: 66.105.151 m** e **N: 752.996.710 m** com azimute **349° 01' 09,66"** e distância de **10.24 m** até o vértice **Pt516**, definido pelas coordenadas **E: 66.104.956 m** e **N: 752.997.715 m** com azimute **350° 12' 16,88"** e distância de **9.05 m** até o vértice **Pt517**, definido pelas coordenadas **E: 66.104.802 m** e **N: 752.998.607 m** com azimute **331° 10' 24,19"** e distância de **3.17 m** até o vértice **Pt518**, definido pelas coordenadas **E: 66.104.649 m** e **N: 752.998.885 m** com azimute **302° 28' 16,29"** e distância de **3.13 m** até o vértice **Pt519**, definido pelas coordenadas **E: 66.104.385 m** e **N: 752.999.053 m** com azimute **286° 57' 35,45"** e distância de **4.42 m** até o vértice **Pt520**, definido pelas coordenadas **E: 66.103.962 m** e **N: 752.999.182 m** com azimute **275° 40' 07,96"** e distância de **2.73 m** até o vértice **Pt521**, definido pelas coordenadas **E: 66.103.690 m** e **N: 752.999.209 m** com azimute **277° 49' 29,15"** e distância de **8.23 m** até o vértice **Pt522**, definido pelas coordenadas **E: 66.102.875 m** e **N: 752.999.321 m** com azimute **281° 55' 21,09"** e distância de **10.46 m** até o vértice **Pt523**, definido pelas coordenadas **E: 66.101.852 m** e **N: 752.999.537 m** com azimute **283° 20' 51,59"** e distância de **8.88 m** até o vértice **Pt524**, definido pelas coordenadas **E: 66.100.988 m** e **N: 752.999.742 m** com azimute **287° 52' 18,71"** e distância de **10.30 m** até o vértice **Pt525**, definido pelas coordenadas **E: 66.100.008 m** e **N: 753.000.058 m** com azimute **291° 55' 50,06"** e distância de **14.00 m** até o vértice **Pt526**, definido pelas coordenadas **E: 66.098.709 m** e **N: 753.000.581 m** com azimute **284° 03' 38,55"** e distância de **5.68 m** até o vértice **Pt527**, definido pelas coordenadas **E: 66.098.158 m** e **N: 753.000.719 m** com azimute **281° 56' 39,04"** e distância de **3.72 m** até o vértice **Pt528**, definido pelas coordenadas **E: 66.097.794 m** e **N: 753.000.796 m** com azimute **278° 15' 25,38"** e distância de **3.83 m** até o vértice **Pt529**, definido pelas coordenadas **E: 66.097.415 m** e **N: 753.000.851 m** com azimute **275° 39' 46,51"** e distância de **5.98 m** até o vértice **Pt530**, definido pelas coordenadas **E: 66.096.820 m** e **N: 753.000.910 m** com azimute **273° 27' 03,04"** e distância de **5.98 m** até o vértice **Pt531**, definido pelas coordenadas **E: 66.096.223 m** e **N: 753.000.946 m** com azimute **270° 11' 14,07"** e distância de **6.12 m** até o vértice **Pt532**, definido pelas coordenadas **E: 66.095.611 m** e **N: 753.000.948 m** com azimute **269° 27' 13,93"** e distância de **11.54 m** até o vértice **Pt533**, definido pelas coordenadas **E: 66.094.457 m** e **N: 753.000.937 m** com azimute **267° 57' 25,58"** e distância de **8.14 m** até o vértice **Pt534**, definido pelas coordenadas **E: 66.093.644 m** e **N: 753.000.908 m** com azimute **263° 40' 45,95"** e distância de **6.45 m** até o vértice **Pt535**, definido pelas coordenadas **E: 66.093.003 m** e **N: 753.000.837 m** com azimute **262° 51' 48,66"** e distância de **6.20 m** até o vértice **Pt536**, definido pelas coordenadas **E: 66.092.388 m** e **N: 753.000.760 m** com azimute **258° 50' 46,83"** e distância de **7.91 m** até o vértice **Pt537**, definido pelas coordenadas **E: 66.091.612 m** e **N: 753.000.607 m** com azimute **249° 37' 54,60"** e distância de **9.28 m** até o vértice **Pt538**, definido pelas coordenadas **E: 66.090.742 m** e **N: 753.000.284 m** com azimute **242° 18' 56,29"** e distância de **5.04 m** até o vértice **Pt539**, definido pelas coordenadas **E: 66.090.296 m** e **N: 753.000.050 m** com azimute **234° 01' 32,62"** e distância de **3.97 m** até o vértice **Pt540**, definido pelas coordenadas **E: 66.089.975 m** e **N: 752.999.817 m** com azimute **235° 01' 00,70"** e distância de **5.28 m** até o vértice **Pt541**, definido pelas coordenadas **E: 66.089.542 m** e **N: 752.999.514 m** com azimute **227° 29' 22,39"** e distância de **4.88 m** até o vértice **Pt542**, definido pelas coordenadas **E: 66.089.182 m** e **N: 752.999.184 m** com azimute **230° 30' 13,74"** e distância de **8.77 m** até o vértice **Pt543**, definido pelas coordenadas **E: 66.088.505 m** e **N: 752.998.626 m** com azimute **223° 12' 36,32"** e distância de **5.89 m** até o vértice **Pt544**, definido pelas coordenadas **E: 66.088.102 m** e **N: 752.998.197 m** com azimute **231° 37' 29,39"** e distância de **9.75 m** até o vértice **Pt545**, definido pelas coordenadas **E: 66.087.338 m** e **N: 752.997.592 m** com azimute **227° 40' 41,72"** e distância de **8.02 m** até o vértice **Pt546**, definido pelas coordenadas **E: 66.086.745 m** e **N: 752.997.052 m** com azimute **234° 38' 35,61"** e distância de **13.25 m** até o vértice **Pt547**, definido pelas coordenadas **E: 66.085.664**

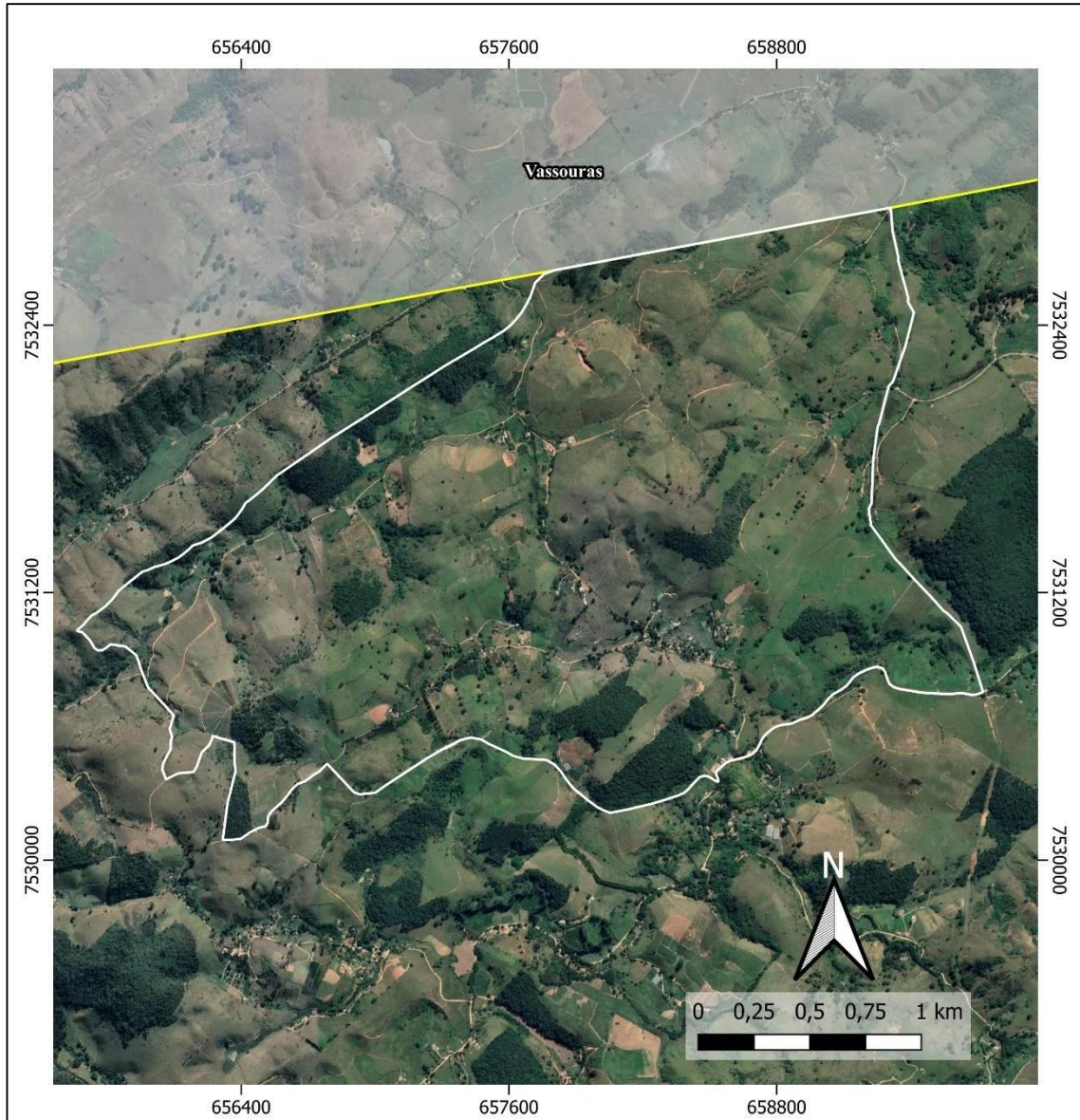
m e N: 752.996.285 m com azimute **236° 18' 35,76"** e distância de **8.22 m** até o vértice **Pt548**, definido pelas coordenadas **E: 66.084.980 m** e **N: 752.995.829 m** com azimute **235° 12' 51,84"** e distância de **16.83 m** até o vértice **Pt549**, definido pelas coordenadas **E: 66.083.598 m** e **N: 752.994.869 m** com azimute **241° 35' 58,11"** e distância de **5.45 m** até o vértice **Pt550**, definido pelas coordenadas **E: 66.083.119 m** e **N: 752.994.610 m** com azimute **243° 28' 14,57"** e distância de **7.16 m** até o vértice **Pt551**, definido pelas coordenadas **E: 66.082.478 m** e **N: 752.994.290 m** com azimute **245° 03' 31,96"** e distância de **8.68 m** até o vértice **Pt552**, definido pelas coordenadas **E: 66.081.691 m** e **N: 752.993.924 m** com azimute **248° 03' 58,01"** e distância de **4.82 m** até o vértice **Pt553**, definido pelas coordenadas **E: 66.081.244 m** e **N: 752.993.744 m** com azimute **252° 25' 25,72"** e distância de **7.38 m** até o vértice **Pt554**, definido pelas coordenadas **E: 66.080.540 m** e **N: 752.993.521 m** com azimute **251° 53' 59,12"** e distância de **5.95 m** até o vértice **Pt555**, definido pelas coordenadas **E: 66.079.974 m** e **N: 752.993.336 m** com azimute **250° 52' 09,79"** e distância de **7.29 m** até o vértice **Pt556**, definido pelas coordenadas **E: 66.079.285 m** e **N: 752.993.097 m** com azimute **248° 41' 39,18"** e distância de **3.22 m** até o vértice **Pt557**, definido pelas coordenadas **E: 66.078.985 m** e **N: 752.992.980 m** com azimute **238° 56' 18,13"** e distância de **5.02 m** até o vértice **Pt558**, definido pelas coordenadas **E: 66.078.555 m** e **N: 752.992.721 m** com azimute **206° 45' 38,64"** e distância de **96.90 m** até o vértice **Pt559**, definido pelas coordenadas **E: 66.074.192 m** e **N: 752.984.069 m** com azimute **300° 26' 02,44"** e distância de **27.64 m** até o vértice **Pt560**, definido pelas coordenadas **E: 66.071.809 m** e **N: 752.985.469 m** com azimute **300° 30' 32,34"** e distância de **42.13 m** até o vértice **Pt561**, definido pelas coordenadas **E: 66.068.179 m** e **N: 752.987.608 m** com azimute **302° 22' 48,74"** e distância de **99.97 m** até o vértice **Pt562**, definido pelas coordenadas **E: 66.059.736 m** e **N: 752.992.962 m** com azimute **302° 08' 41,31"** e distância de **44.43 m** até o vértice **Pt563**, definido pelas coordenadas **E: 66.055.974 m** e **N: 752.995.326 m** com azimute **302° 51' 30,24"** e distância de **56.18 m** até o vértice **Pt564**, definido pelas coordenadas **E: 66.051.255 m** e **N: 752.998.374 m** com azimute **306° 40' 26,76"** e distância de **78.42 m** até o vértice **Pt565**, definido pelas coordenadas **E: 66.044.965 m** e **N: 753.003.058 m** com azimute **221° 36' 02,19"** e distância de **99.69 m** até o vértice **Pt566**, definido pelas coordenadas **E: 66.038.346 m** e **N: 752.995.603 m** com azimute **286° 26' 23,96"** e distância de **23.07 m** até o vértice **Pt567**, definido pelas coordenadas **E: 66.036.133 m** e **N: 752.996.256 m** com azimute **266° 42' 43,33"** e distância de **10.29 m** até o vértice **Pt568**, definido pelas coordenadas **E: 66.035.106 m** e **N: 752.996.197 m** com azimute **251° 47' 09,25"** e distância de **11.49 m** até o vértice **Pt569**, definido pelas coordenadas **E: 66.034.015 m** e **N: 752.995.838 m** com azimute **239° 07' 59,49"** e distância de **6.08 m** até o vértice **Pt570**, definido pelas coordenadas **E: 66.033.493 m** e **N: 752.995.526 m** com azimute **234° 03' 15,93"** e distância de **6.69 m** até o vértice **Pt571**, definido pelas coordenadas **E: 66.032.951 m** e **N: 752.995.133 m** com azimute **210° 05' 58,55"** e distância de **4.21 m** até o vértice **Pt572**, definido pelas coordenadas **E: 66.032.740 m** e **N: 752.994.769 m** com azimute **207° 02' 06,63"** e distância de **16.90 m** até o vértice **Pt573**, definido pelas coordenadas **E: 66.031.972 m** e **N: 752.993.264 m** com azimute **209° 50' 14,46"** e distância de **16.14 m** até o vértice **Pt574**, definido pelas coordenadas **E: 66.031.169 m** e **N: 752.991.864 m** com azimute **223° 10' 18,49"** e distância de **18.84 m** até o vértice **Pt575**, definido pelas coordenadas **E: 66.029.880 m** e **N: 752.990.490 m** com azimute **227° 49' 27,40"** e distância de **22.82 m** até o vértice **Pt576**, definido pelas coordenadas **E: 66.028.189 m** e **N: 752.988.958 m** com azimute **235° 13' 02,91"** e distância de **19.49 m** até o vértice **Pt577**, definido pelas coordenadas **E: 66.026.588 m** e **N: 752.987.846 m** com azimute **264° 28' 09,85"** e distância de **18.05 m** até o vértice **Pt578**, definido pelas coordenadas **E: 66.024.791 m** e **N: 752.987.672 m** com azimute **277° 56' 45,14"** e distância de **21.99 m** até o vértice **Pt579**, definido pelas coordenadas **E: 66.022.613 m** e **N: 752.987.976 m** com azimute **268° 23' 53,16"** e distância de **22.18 m** até o vértice **Pt580**, definido pelas coordenadas **E: 66.020.396 m** e **N: 752.987.914 m** com azimute **255° 45' 07,14"** e distância de **26.25 m** até o vértice **Pt581**, definido pelas coordenadas **E: 66.017.852 m** e **N: 752.987.268 m** com

azimute $241^{\circ} 19' 47,36''$ e distância de **29.10 m** até o vértice **Pt582**, definido pelas coordenadas **E: 66.015.299 m** e **N: 752.985.872 m** com azimute $229^{\circ} 10' 32,05''$ e distância de **29.52 m** até o vértice **Pt583**, definido pelas coordenadas **E: 66.013.065 m** e **N: 752.983.942 m** com azimute $223^{\circ} 30' 38,44''$ e distância de **25.30 m** até o vértice **Pt584**, definido pelas coordenadas **E: 66.011.323 m** e **N: 752.982.107 m** com azimute $217^{\circ} 51' 37,07''$ e distância de **23.95 m** até o vértice **Pt585**, definido pelas coordenadas **E: 66.009.853 m** e **N: 752.980.216 m** com azimute $213^{\circ} 31' 58,79''$ e distância de **27.32 m** até o vértice **Pt586**, definido pelas coordenadas **E: 66.008.344 m** e **N: 752.977.939 m** com azimute $265^{\circ} 51' 23,58''$ e distância de **21.18 m** até o vértice **Pt587**, definido pelas coordenadas **E: 66.006.232 m** e **N: 752.977.786 m** com azimute $264^{\circ} 50' 40,41''$ e distância de **59.87 m** até o vértice **Pt588**, definido pelas coordenadas **E: 66.000.269 m** e **N: 752.977.248 m** com azimute $266^{\circ} 30' 24,84''$ e distância de **153.29 m** até o vértice **Pt589**, definido pelas coordenadas **E: 65.984.968 m** e **N: 752.976.314 m** com azimute $268^{\circ} 03' 33,42''$ e distância de **189.28 m** até o vértice **Pt590**, definido pelas coordenadas **E: 65.966.051 m** e **N: 752.975.673 m** com azimute $359^{\circ} 23' 17,34''$ e distância de **140.47 m** até o vértice **Pt591**, definido pelas coordenadas **E: 65.965.901 m** e **N: 752.989.719 m** com azimute $12^{\circ} 46' 22,06''$ e distância de **211.41 m** até o vértice **Pt592**, definido pelas coordenadas **E: 65.970.575 m** e **N: 753.010.337 m** com azimute $14^{\circ} 03' 08,56''$ e distância de **129.20 m** até o vértice **Pt593**, definido pelas coordenadas **E: 65.973.712 m** e **N: 753.022.870 m** com azimute $13^{\circ} 38' 42,53''$ e distância de **184.05 m** até o vértice **Pt594**, definido pelas coordenadas **E: 65.978.054 m** e **N: 753.040.756 m** com azimute $12^{\circ} 14' 42,60''$ e distância de **89.39 m** até o vértice **Pt595**, definido pelas coordenadas **E: 65.979.950 m** e **N: 753.049.492 m** com azimute $346^{\circ} 02' 34,55''$ e distância de **42.12 m** até o vértice **Pt596**, definido pelas coordenadas **E: 65.978.934 m** e **N: 753.053.580 m** com azimute $344^{\circ} 16' 31,08''$ e distância de **113.76 m** até o vértice **Pt597**, definido pelas coordenadas **E: 65.975.851 m** e **N: 753.064.530 m** com azimute $342^{\circ} 48' 11,10''$ e distância de **248.67 m** até o vértice **Pt598**, definido pelas coordenadas **E: 65.968.499 m** e **N: 753.088.285 m** com azimute $340^{\circ} 12' 43,46''$ e distância de **173.30 m** até o vértice **Pt599**, definido pelas coordenadas **E: 65.962.632 m** e **N: 753.104.592 m** com azimute $317^{\circ} 39' 06,82''$ e distância de **9.32 m** até o vértice **Pt600**, definido pelas coordenadas **E: 65.962.004 m** e **N: 753.105.281 m** com azimute $317^{\circ} 40' 14,03''$ e distância de **6.22 m** até o vértice **Pt601**, definido pelas coordenadas **E: 65.961.585 m** e **N: 753.105.741 m** com azimute $313^{\circ} 45' 53,10''$ e distância de **70.52 m** até o vértice **Pt602**, definido pelas coordenadas **E: 65.956.492 m** e **N: 753.110.619 m** com azimute $309^{\circ} 19' 45,79''$ e distância de **11.09 m** até o vértice **Pt603**, definido pelas coordenadas **E: 65.955.634 m** e **N: 753.111.322 m** com azimute $298^{\circ} 28' 14,61''$ e distância de **9.82 m** até o vértice **Pt604**, definido pelas coordenadas **E: 65.954.771 m** e **N: 753.111.790 m** com azimute $318^{\circ} 44' 45,34''$ e distância de **82.26 m** até o vértice **Pt605**, definido pelas coordenadas **E: 65.949.347 m** e **N: 753.117.974 m** com azimute $309^{\circ} 21' 37,17''$ e distância de **11.37 m** até o vértice **Pt606**, definido pelas coordenadas **E: 65.948.468 m** e **N: 753.118.695 m** com azimute $317^{\circ} 07' 56,14''$ e distância de **198.79 m** até o vértice **Pt607**, definido pelas coordenadas **E: 65.934.944 m** e **N: 753.133.265 m** com azimute $317^{\circ} 35' 49,93''$ e distância de **6.87 m** até o vértice **Pt608**, definido pelas coordenadas **E: 65.934.481 m** e **N: 753.133.772 m** com azimute $312^{\circ} 29' 57,17''$ e distância de **18.80 m** até o vértice **Pt609**, definido pelas coordenadas **E: 65.933.095 m** e **N: 753.135.042 m** com azimute $328^{\circ} 16' 17,30''$ e distância de **8.99 m** até o vértice **Pt610**, definido pelas coordenadas **E: 65.932.622 m** e **N: 753.135.807 m** com azimute $324^{\circ} 32' 46,13''$ e distância de **170.04 m** até o vértice **Pt611**, definido pelas coordenadas **E: 65.922.759 m** e **N: 753.149.658 m** com azimute $334^{\circ} 33' 26,66''$ e distância de **11.87 m** até o vértice **Pt612**, definido pelas coordenadas **E: 65.922.249 m** e **N: 753.150.730 m** com azimute $351^{\circ} 28' 58,29''$ e distância de **62.39 m** até o vértice **Pt613**, definido pelas coordenadas **E: 65.921.325 m** e **N: 753.156.900 m** com azimute $359^{\circ} 21' 18,10''$ e distância de **8,07 m** até o vértice **Pt614**, definido pelas coordenadas **E: 65.921.325 m** e **N: 753.157.707 m** com azimute $22^{\circ} 58' 27,15''$ e distância de **15.42 m** até o vértice **Pt615**, definido pelas coordenadas **E: 65.921.927 m** e **N: 753.159.127 m** com azimute $30^{\circ} 40' 25,53''$ e distância de **11.86 m**

até o vértice **Pt616**, definido pelas coordenadas **E: 65.922.532 m** e **N: 753.160.147 m** com azimute **2° 04' 43,85"** e distância de **179.19 m** até o vértice **Pt617**, definido pelas coordenadas **E: 65.923.182 m** e **N: 753.178.054 m** com azimute **0° 10' 30,30"** e distância de **13.09 m** até o vértice **Pt618**, definido pelas coordenadas **E: 65.923.186 m** e **N: 753.179.363 m** com azimute **8° 00' 58,78"** e distância de **156.68 m** até o vértice **Pt619**, definido pelas coordenadas **E: 65.925.371 m** e **N: 753.194.878 m** com azimute **42° 57' 16,53"** e distância de **3.17 m** até o vértice **Pt620**, definido pelas coordenadas **E: 65.925.587 m** e **N: 753.195.110 m** com azimute **25° 09' 55,56"** e distância de **1.025 m** até o vértice **Pt621**, definido pelas coordenadas **E: 65.926.023 m** e **N: 753.196.038 m** com azimute **13° 25' 32,91"** e distância de **9.56 m** até o vértice **Pt622**, definido pelas coordenadas **E: 65.926.245 m** e **N: 753.196.968 m** com azimute **14° 34' 28,16"** e distância de **163.17 m** até o vértice **Pt623**, definido pelas coordenadas **E: 65.930.351 m** e **N: 753.212.760 m** com azimute **42° 23' 21,01"** e distância de **6.67 m** até o vértice **Pt624**, definido pelas coordenadas **E: 65.930.801 m** e **N: 753.213.253 m** com azimute **42° 23' 54,07"** e distância de **20.10 m** até o vértice **Pt625**, definido pelas coordenadas **E: 65.932.156 m** e **N: 753.214.737 m** com azimute **19° 10' 51,07"** e distância de **153.04 m** até o vértice **Pt626**, definido pelas coordenadas **E: 65.937.184 m** e **N: 753.229.191 m** com azimute **20° 35' 05,91"** e distância de **13.91 m** até o vértice **Pt627**, definido pelas coordenadas **E: 65.937.673 m** e **N: 753.230.493 m** com azimute **14° 21' 44,28"** e distância de **157.27 m** até o vértice **Pt628**, definido pelas coordenadas **E: 65.941.574 m** e **N: 753.245.728 m** com azimute **328° 56' 27,23"** e distância de **54.62 m** até o vértice **Pt629**, definido pelas coordenadas **E: 65.938.756 m** e **N: 753.250.407 m** com azimute **4° 04' 54,98"** e distância de **11.10 m** até o vértice **Pt630**, definido pelas coordenadas **E: 65.938.835 m** e **N: 753.251.514 m** com azimute **4° 07' 06,96"** e distância de **11.14 m** até o vértice **Pt631**, definido pelas coordenadas **E: 65.938.915 m** e **N: 753.252.625 m** com azimute **344° 52' 38,30"** e distância de **170.76 m** até o vértice **Pt632**, definido pelas coordenadas **E: 65.934.460 m** e **N: 753.269.110 m** com azimute **3° 32' 55,26"** e distância de **14.22 m** até o vértice **Pt633**, definido pelas coordenadas **E: 65.934.548 m** e **N: 753.270.529 m** com azimute **347° 37' 02,78"** e distância de **121.11 m** até o vértice **Pt634**, definido pelas coordenadas **E: 65.931.951 m** e **N: 753.282.358 m** com azimute **355° 35' 15,92"** e distância de **103.86 m** até o vértice **Pt635**, definido pelas coordenadas **E: 65.931.152 m** e **N: 753.292.713 m** com azimute **79° 14' 34,17"** e distância de **5786.75 m** até o vértice **Pt1**, encerrando este perímetro.

Todas as coordenadas aqui descritas estão georreferenciadas ao Sistema Geodésico Brasileiro e encontram-se representadas no Sistema UTM, referenciadas ao Meridiano Central 51 WGr, fuso 23S, tendo como Datum o SIRGAS2000. Todos os azimutes e distâncias, área e perímetro foram calculados no plano de projeção UTM.

BAIRRO ANTÔNIO JOQUIM






BAIRROS DO MUNICÍPIO
DE
PATY DO ALFERES - RJ



BAIRRO: ANTÔNIO JOAQUIM

Legenda

-  Limite Municipal de Paty do Alferes
-  Municípios Vizinhos
-  Perímetro do Bairro Antônio Joaquim

Datum SIRGAS 2000
Projeção UTM - FUSO 23S
Base cartográfica: IBGE (2022)
Elaboração: Thiago Roberto Rivello da Silva
Elaborado em 2023



MEMORIAL DESCRITIVO ANTÔNIO JOAQUIM

Inicia-se a descrição deste perímetro no vértice **Pt1**, definido pelas coordenadas **E: 65.931.152 m** e **N: 753.292.713 m** com azimute **175° 35' 15,92"** e distância de **103.86 m** até o vértice **Pt2**, definido pelas coordenadas **E: 65.931.951 m** e **N: 753.282.358 m** com azimute **167° 42' 37,89"** e distância de **120.23 m** até o vértice **Pt3**, definido pelas coordenadas **E: 65.934.510 m** e **N: 753.270.611 m** com azimute **182° 52' 12,54"** e distância de **14.78 m** até o vértice **Pt4**, definido pelas coordenadas **E: 65.934.436 m** e **N: 753.269.135 m** com azimute **164° 54' 15,97"** e distância de **171.33 m** até o vértice **Pt5**, definido pelas coordenadas **E: 65.938.898 m** e **N: 753.252.593 m** com azimute **182° 36' 35,88"** e distância de **21.08 m** até o vértice **Pt6**, definido pelas coordenadas **E: 65.938.802 m** e **N: 753.250.487 m** com azimute **150° 19' 24,79"** e distância de **55.04 m** até o vértice **Pt7**, definido pelas coordenadas **E: 65.941.527 m** e **N: 753.245.705 m** com azimute **194° 00' 13,89"** e distância de **77.24 m** até o vértice **Pt8**, definido pelas coordenadas **E: 65.939.658 m** e **N: 753.238.211 m** com azimute **194° 25' 41,62"** e distância de **80.83 m** até o vértice **Pt9**, definido pelas coordenadas **E: 65.937.644 m** e **N: 753.230.383 m** com azimute **199° 36' 44,21"** e distância de **9.927 m** até o vértice **Pt10**, definido pelas coordenadas **E: 65.934.312 m** e **N: 753.221.032 m** com azimute **198° 52' 34,18"** e distância de **66.12 m** até o vértice **Pt11**, definido pelas coordenadas **E: 65.932.173 m** e **N: 753.214.776 m** com azimute **221° 39' 59,61"** e distância de **28.82 m** até o vértice **Pt12**, definido pelas coordenadas **E: 65.930.257 m** e **N: 753.212.623 m** com azimute **194° 48' 17,97"** e distância de **50.80 m** até o vértice **Pt13**, definido pelas coordenadas **E: 65.928.959 m** e **N: 753.207.712 m** com azimute **194° 19' 31,43"** e distância de **123.51 m** até o vértice **Pt14**, definido pelas coordenadas **E: 65.925.903 m** e **N: 753.195.745 m** com azimute **209° 25' 05,92"** e distância de **9.79 m** até o vértice **Pt15**, definido pelas coordenadas **E: 65.925.422 m** e **N: 753.194.892 m** com azimute **192° 13' 34,69"** e distância de **15.82 m** até o vértice **Pt16**, definido pelas coordenadas **E: 65.925.087 m** e **N: 753.193.346 m** com azimute **187° 28' 07,48"** e distância de **142.25 m** até o vértice **Pt17**, definido pelas coordenadas **E: 65.923.238 m** e **N: 753.179.242 m** com azimute **181° 26' 19,39"** e distância de **60.54 m** até o vértice **Pt18**, definido pelas coordenadas **E: 65.923.086 m** e **N: 753.173.190 m** com azimute **182° 30' 05,84"** e distância de **55.67 m** até o vértice **Pt19**, definido pelas coordenadas **E: 65.922.843 m** e **N: 753.167.628 m** com azimute **182° 39' 27,76"** e distância de **75.48 m** até o vértice **Pt20**, definido pelas coordenadas **E: 65.922.493 m** e **N: 753.160.088 m** com azimute **206° 09' 23,99"** e distância de **27.61 m** até o vértice **Pt21**, definido pelas coordenadas **E: 65.921.276 m** e **N: 753.157.610 m** com azimute **171° 58' 29,64"** e distância de **74.85 m** até o vértice **Pt22**, definido pelas coordenadas **E: 65.922.321 m** e **N: 753.150.198 m** com azimute **143° 46' 11,14"** e distância de **73.09 m** até o vértice **Pt23**, definido pelas coordenadas **E: 65.926.641 m** e **N: 753.144.302 m** com azimute **144° 50' 22,12"** e distância de **46.80 m** até o vértice **Pt24**, definido pelas coordenadas **E: 65.929.336 m** e **N: 753.140.476 m** com azimute **144° 13' 26,12"** e distância de **65.38 m** até o vértice **Pt25**, definido pelas coordenadas **E: 65.933.158 m** e **N: 753.135.172 m** com azimute **136° 08' 16,98"** e distância de **42.01 m** até o vértice **Pt26**, definido pelas coordenadas **E: 65.936.069 m** e **N: 753.132.143 m** com azimute **137° 42' 28,50"** e distância de **85.91 m** até o vértice **Pt27**, definido pelas coordenadas **E: 65.941.850 m** e **N: 753.125.788 m** com azimute **136° 09' 20,05"** e distância de **97.47 m** até o vértice **Pt28**, definido pelas coordenadas **E: 65.948.602 m** e **N: 753.118.758 m** com azimute **138° 02' 57,10"** e distância de **93.58 m** até o vértice **Pt29**, definido pelas coordenadas **E: 65.954.858 m** e **N: 753.111.798 m** com azimute **123° 28' 46,85"** e distância de **18.13 m** até o vértice **Pt30**, definido pelas coordenadas **E: 65.956.370 m** e **N: 753.110.798 m** com azimute **134° 09' 37,26"** e distância de **70.45 m** até o vértice **Pt31**, definido pelas coordenadas **E: 65.961.424 m** e **N: 753.105.890 m** com azimute **135° 16' 56,07"** e distância de **17.23 m** até o vértice **Pt32**, definido pelas

coordenadas **E: 65.962.636 m** e **N: 753.104.666 m** com azimute **160° 15' 45,56"** e distância de **93.22 m** até o vértice **Pt33**, definido pelas coordenadas **E: 65.965.784 m** e **N: 753.095.892 m** com azimute **160° 17' 03,09"** e distância de **80.21 m** até o vértice **Pt34**, definido pelas coordenadas **E: 65.968.490 m** e **N: 753.088.341 m** com azimute **162° 47' 01,93"** e distância de **135.58 m** até o vértice **Pt35**, definido pelas coordenadas **E: 65.972.503 m** e **N: 753.075.390 m** com azimute **246° 33' 22,14"** e distância de **15.03 m** até o vértice **Pt36**, definido pelas coordenadas **E: 65.971.124 m** e **N: 753.074.792 m** com azimute **254° 30' 32,75"** e distância de **13.85 m** até o vértice **Pt37**, definido pelas coordenadas **E: 65.969.789 m** e **N: 753.074.422 m** com azimute **260° 43' 38,63"** e distância de **19.36 m** até o vértice **Pt38**, definido pelas coordenadas **E: 65.967.878 m** e **N: 753.074.110 m** com azimute **277° 29' 24,60"** e distância de **10.51 m** até o vértice **Pt39**, definido pelas coordenadas **E: 65.966.836 m** e **N: 753.074.247 m** com azimute **276° 25' 31,81"** e distância de **14.83 m** até o vértice **Pt40**, definido pelas coordenadas **E: 65.965.362 m** e **N: 753.074.413 m** com azimute **285° 52' 02,08"** e distância de **15.11 m** até o vértice **Pt41**, definido pelas coordenadas **E: 65.963.909 m** e **N: 753.074.826 m** com azimute **270° 50' 26,95"** e distância de **19.76 m** até o vértice **Pt42**, definido pelas coordenadas **E: 65.961.933 m** e **N: 753.074.855 m** com azimute **265° 05' 17,56"** e distância de **48.82 m** até o vértice **Pt43**, definido pelas coordenadas **E: 65.957.069 m** e **N: 753.074.437 m** com azimute **272° 42' 36,73"** e distância de **65.98 m** até o vértice **Pt44**, definido pelas coordenadas **E: 65.950.478 m** e **N: 753.074.749 m** com azimute **274° 04' 02,31"** e distância de **60.20 m** até o vértice **Pt45**, definido pelas coordenadas **E: 65.944.473 m** e **N: 753.075.176 m** com azimute **280° 02' 00,91"** e distância de **46.66 m** até o vértice **Pt46**, definido pelas coordenadas **E: 65.939.878 m** e **N: 753.075.989 m** com azimute **279° 05' 46,33"** e distância de **49.65 m** até o vértice **Pt47**, definido pelas coordenadas **E: 65.934.975 m** e **N: 753.076.774 m** com azimute **287° 30' 32,80"** e distância de **24.46 m** até o vértice **Pt48**, definido pelas coordenadas **E: 65.932.642 m** e **N: 753.077.510 m** com azimute **306° 13' 19,86"** e distância de **25.30 m** até o vértice **Pt49**, definido pelas coordenadas **E: 65.930.601 m** e **N: 753.079.005 m** com azimute **334° 26' 51,14"** e distância de **17.97 m** até o vértice **Pt50**, definido pelas coordenadas **E: 65.929.826 m** e **N: 753.080.626 m** com azimute **342° 41' 52,22"** e distância de **16.48 m** até o vértice **Pt51**, definido pelas coordenadas **E: 65.929.336 m** e **N: 753.082.199 m** com azimute **342° 39' 43,22"** e distância de **23.46 m** até o vértice **Pt52**, definido pelas coordenadas **E: 65.928.637 m** e **N: 753.084.438 m** com azimute **324° 52' 35,76"** e distância de **16.08 m** até o vértice **Pt53**, definido pelas coordenadas **E: 65.927.712 m** e **N: 753.085.753 m** com azimute **295° 50' 03,61"** e distância de **11.22 m** até o vértice **Pt54**, definido pelas coordenadas **E: 65.926.702 m** e **N: 753.086.242 m** com azimute **286° 45' 29,08"** e distância de **17.72 m** até o vértice **Pt55**, definido pelas coordenadas **E: 65.925.005 m** e **N: 753.086.753 m** com azimute **256° 44' 27,68"** e distância de **30.22 m** até o vértice **Pt56**, definido pelas coordenadas **E: 65.922.064 m** e **N: 753.086.060 m** com azimute **247° 57' 20,20"** e distância de **20.14 m** até o vértice **Pt57**, definido pelas coordenadas **E: 65.920.197 m** e **N: 753.085.304 m** com azimute **245° 02' 50,92"** e distância de **39.25 m** até o vértice **Pt58**, definido pelas coordenadas **E: 65.916.638 m** e **N: 753.083.648 m** com azimute **234° 41' 53,73"** e distância de **28.79 m** até o vértice **Pt59**, definido pelas coordenadas **E: 65.914.288 m** e **N: 753.081.984 m** com azimute **216° 26' 02,36"** e distância de **21.03 m** até o vértice **Pt60**, definido pelas coordenadas **E: 65.913.039 m** e **N: 753.080.292 m** com azimute **218° 33' 31,12"** e distância de **26.54 m** até o vértice **Pt61**, definido pelas coordenadas **E: 65.911.385 m** e **N: 753.078.217 m** com azimute **234° 14' 11,28"** e distância de **25.07 m** até o vértice **Pt62**, definido pelas coordenadas **E: 65.909.351 m** e **N: 753.076.752 m** com azimute **239° 15' 23,33"** e distância de **23.20 m** até o vértice **Pt63**, definido pelas coordenadas **E: 65.907.357 m** e **N: 753.075.566 m** com azimute **240° 50' 45,18"** e distância de **20.69 m** até o vértice **Pt64**, definido pelas coordenadas **E: 65.905.550 m** e **N: 753.074.558 m** com azimute **232° 34' 57,15"** e distância de **15.49 m** até o vértice **Pt65**, definido pelas coordenadas **E: 65.904.320 m** e **N: 753.073.617 m** com azimute **221° 06' 59,53"** e distância de **19.42 m** até o vértice **Pt66**, definido pelas coordenadas **E: 65.903.043 m** e **N:**

753.072.154 m com azimute **218° 00' 07,98"** e distância de **32.39 m** até o vértice **Pt67**, definido pelas coordenadas **E: 65.901.049 m** e **N: 753.069.602 m** com azimute **228° 15' 34,95"** e distância de **39.67 m** até o vértice **Pt68**, definido pelas coordenadas **E: 65.898.089 m** e **N: 753.066.961 m** com azimute **229° 46' 21,87"** e distância de **29.57 m** até o vértice **Pt69**, definido pelas coordenadas **E: 65.895.831 m** e **N: 753.065.051 m** com azimute **242° 43' 24,68"** e distância de **27.73 m** até o vértice **Pt70**, definido pelas coordenadas **E: 65.893.366 m** e **N: 753.063.780 m** com azimute **256° 18' 01,25"** e distância de **18.58 m** até o vértice **Pt71**, definido pelas coordenadas **E: 65.891.561 m** e **N: 753.063.340 m** com azimute **249° 04' 15,88"** e distância de **17.80 m** até o vértice **Pt72**, definido pelas coordenadas **E: 65.889.898 m** e **N: 753.062.704 m** com azimute **244° 51' 03,03"** e distância de **19.37 m** até o vértice **Pt73**, definido pelas coordenadas **E: 65.888.145 m** e **N: 753.061.881 m** com azimute **248° 28' 10,11"** e distância de **16.10 m** até o vértice **Pt74**, definido pelas coordenadas **E: 65.886.647 m** e **N: 753.061.290 m** com azimute **259° 03' 30,19"** e distância de **13.12 m** até o vértice **Pt75**, definido pelas coordenadas **E: 65.885.359 m** e **N: 753.061.041 m** com azimute **262° 11' 42,97"** e distância de **13.70 m** até o vértice **Pt76**, definido pelas coordenadas **E: 65.884.002 m** e **N: 753.060.855 m** com azimute **262° 28' 44,99"** e distância de **14.36 m** até o vértice **Pt77**, definido pelas coordenadas **E: 65.882.578 m** e **N: 753.060.667 m** com azimute **255° 16' 21,72"** e distância de **21.52 m** até o vértice **Pt78**, definido pelas coordenadas **E: 65.880.497 m** e **N: 753.060.120 m** com azimute **246° 46' 34,57"** e distância de **17.95 m** até o vértice **Pt79**, definido pelas coordenadas **E: 65.878.847 m** e **N: 753.059.412 m** com azimute **234° 30' 02,72"** e distância de **19.06 m** até o vértice **Pt80**, definido pelas coordenadas **E: 65.877.295 m** e **N: 753.058.305 m** com azimute **228° 44' 42,22"** e distância de **21.87 m** até o vértice **Pt81**, definido pelas coordenadas **E: 65.875.651 m** e **N: 753.056.863 m** com azimute **225° 41' 05,90"** e distância de **16.56 m** até o vértice **Pt82**, definido pelas coordenadas **E: 65.874.466 m** e **N: 753.055.706 m** com azimute **215° 40' 17,79"** e distância de **14.92 m** até o vértice **Pt83**, definido pelas coordenadas **E: 65.873.596 m** e **N: 753.054.494 m** com azimute **205° 55' 57,90"** e distância de **43.77 m** até o vértice **Pt84**, definido pelas coordenadas **E: 65.871.682 m** e **N: 753.050.558 m** com azimute **213° 12' 27,62"** e distância de **15.81 m** até o vértice **Pt85**, definido pelas coordenadas **E: 65.870.816 m** e **N: 753.049.235 m** com azimute **226° 31' 12,00"** e distância de **18.66 m** até o vértice **Pt86**, definido pelas coordenadas **E: 65.869.462 m** e **N: 753.047.951 m** com azimute **239° 03' 42,98"** e distância de **19.12 m** até o vértice **Pt87**, definido pelas coordenadas **E: 65.867.822 m** e **N: 753.046.968 m** com azimute **248° 18' 46,05"** e distância de **13.04 m** até o vértice **Pt88**, definido pelas coordenadas **E: 65.866.610 m** e **N: 753.046.486 m** com azimute **253° 02' 24,55"** e distância de **7.37 m** até o vértice **Pt89**, definido pelas coordenadas **E: 65.865.905 m** e **N: 753.046.271 m** com azimute **248° 57' 56,82"** e distância de **12.48 m** até o vértice **Pt90**, definido pelas coordenadas **E: 65.864.740 m** e **N: 753.045.823 m** com azimute **256° 46' 45,48"** e distância de **11.59 m** até o vértice **Pt91**, definido pelas coordenadas **E: 65.863.612 m** e **N: 753.045.558 m** com azimute **257° 18' 24,00"** e distância de **15.11 m** até o vértice **Pt92**, definido pelas coordenadas **E: 65.862.138 m** e **N: 753.045.226 m** com azimute **257° 50' 26,10"** e distância de **17.33 m** até o vértice **Pt93**, definido pelas coordenadas **E: 65.860.444 m** e **N: 753.044.861 m** com azimute **257° 33' 28,86"** e distância de **13.60 m** até o vértice **Pt94**, definido pelas coordenadas **E: 65.859.116 m** e **N: 753.044.568 m** com azimute **243° 05' 08,12"** e distância de **22.00 m** até o vértice **Pt95**, definido pelas coordenadas **E: 65.857.154 m** e **N: 753.043.572 m** com azimute **227° 36' 57,27"** e distância de **53.76 m** até o vértice **Pt96**, definido pelas coordenadas **E: 65.853.183 m** e **N: 753.039.948 m** com azimute **207° 40' 07,49"** e distância de **7.43 m** até o vértice **Pt97**, definido pelas coordenadas **E: 65.852.838 m** e **N: 753.039.290 m** com azimute **179° 10' 10,86"** e distância de **5.52 m** até o vértice **Pt98**, definido pelas coordenadas **E: 65.852.846 m** e **N: 753.038.738 m** com azimute **164° 17' 11,49"** e distância de **7.13 m** até o vértice **Pt99**, definido pelas coordenadas **E: 65.853.039 m** e **N: 753.038.052 m** com azimute **158° 34' 05,91"** e distância de **9.50 m** até o vértice **Pt100**, definido pelas coordenadas **E: 65.853.386 m** e **N: 753.037.168 m** com azimute **159° 39' 36,81"** e distância de **8.37 m** até o vértice

Pt101, definido pelas coordenadas **E: 65.853.677 m** e **N: 753.036.383 m** com azimute **164° 27' 59,21"** e distância de **6.50 m** até o vértice **Pt102**, definido pelas coordenadas **E: 65.853.851 m** e **N: 753.035.757 m** com azimute **180° 14' 15,87"** e distância de **4.82 m** até o vértice **Pt103**, definido pelas coordenadas **E: 65.853.849 m** e **N: 753.035.275 m** com azimute **240° 59' 47,86"** e distância de **3.26 m** até o vértice **Pt104**, definido pelas coordenadas **E: 65.853.564 m** e **N: 753.035.117 m** com azimute **296° 37' 27,27"** e distância de **17.32 m** até o vértice **Pt105**, definido pelas coordenadas **E: 65.852.016 m** e **N: 753.035.893 m** com azimute **304° 12' 18,97"** e distância de **16.35 m** até o vértice **Pt106**, definido pelas coordenadas **E: 65.850.664 m** e **N: 753.036.812 m** com azimute **297° 54' 22,87"** e distância de **19.68 m** até o vértice **Pt107**, definido pelas coordenadas **E: 65.848.925 m** e **N: 753.037.733 m** com azimute **275° 03' 29,77"** e distância de **14.86 m** até o vértice **Pt108**, definido pelas coordenadas **E: 65.847.445 m** e **N: 753.037.864 m** com azimute **253° 15' 53,20"** e distância de **19.83 m** até o vértice **Pt109**, definido pelas coordenadas **E: 65.845.546 m** e **N: 753.037.293 m** com azimute **224° 14' 23,69"** e distância de **53.84 m** até o vértice **Pt110**, definido pelas coordenadas **E: 65.841.790 m** e **N: 753.033.436 m** com azimute **220° 10' 04,28"** e distância de **23.08 m** até o vértice **Pt111**, definido pelas coordenadas **E: 65.840.301 m** e **N: 753.031.672 m** com azimute **228° 28' 48,15"** e distância de **21.78 m** até o vértice **Pt112**, definido pelas coordenadas **E: 65.838.670 m** e **N: 753.030.228 m** com azimute **246° 02' 47,77"** e distância de **32.00 m** até o vértice **Pt113**, definido pelas coordenadas **E: 65.835.746 m** e **N: 753.028.929 m** com azimute **251° 45' 55,28"** e distância de **62.41 m** até o vértice **Pt114**, definido pelas coordenadas **E: 65.829.818 m** e **N: 753.026.976 m** com azimute **253° 22' 45,79"** e distância de **57.23 m** até o vértice **Pt115**, definido pelas coordenadas **E: 65.824.334 m** e **N: 753.025.339 m** com azimute **256° 47' 01,23"** e distância de **44.75 m** até o vértice **Pt116**, definido pelas coordenadas **E: 65.819.978 m** e **N: 753.024.316 m** com azimute **256° 32' 34,91"** e distância de **66.69 m** até o vértice **Pt117**, definido pelas coordenadas **E: 65.813.492 m** e **N: 753.022.764 m** com azimute **258° 50' 15,17"** e distância de **82.29 m** até o vértice **Pt118**, definido pelas coordenadas **E: 65.805.419 m** e **N: 753.021.171 m** com azimute **290° 20' 08,91"** e distância de **29.84 m** até o vértice **Pt119**, definido pelas coordenadas **E: 65.802.621 m** e **N: 753.022.208 m** com azimute **297° 07' 58,26"** e distância de **33.40 m** até o vértice **Pt120**, definido pelas coordenadas **E: 65.799.649 m** e **N: 753.023.731 m** com azimute **306° 33' 32,74"** e distância de **28.76 m** até o vértice **Pt121**, definido pelas coordenadas **E: 65.797.339 m** e **N: 753.025.444 m** com azimute **306° 40' 37,74"** e distância de **27.94 m** até o vértice **Pt122**, definido pelas coordenadas **E: 65.795.098 m** e **N: 753.027.113 m** com azimute **309° 22' 24,27"** e distância de **38.87 m** até o vértice **Pt123**, definido pelas coordenadas **E: 65.792.093 m** e **N: 753.029.579 m** com azimute **309° 02' 18,14"** e distância de **42.07 m** até o vértice **Pt124**, definido pelas coordenadas **E: 65.788.825 m** e **N: 753.032.229 m** com azimute **321° 32' 05,65"** e distância de **53.31 m** até o vértice **Pt125**, definido pelas coordenadas **E: 65.785.509 m** e **N: 753.036.403 m** com azimute **326° 52' 15,23"** e distância de **39.94 m** até o vértice **Pt126**, definido pelas coordenadas **E: 65.783.326 m** e **N: 753.039.748 m** com azimute **316° 51' 02,41"** e distância de **42.70 m** até o vértice **Pt127**, definido pelas coordenadas **E: 65.780.406 m** e **N: 753.042.863 m** com azimute **299° 54' 25,68"** e distância de **40.73 m** até o vértice **Pt128**, definido pelas coordenadas **E: 65.776.875 m** e **N: 753.044.894 m** com azimute **273° 48' 48,39"** e distância de **60.29 m** até o vértice **Pt129**, definido pelas coordenadas **E: 65.770.859 m** e **N: 753.045.295 m** com azimute **272° 39' 57,95"** e distância de **43.00 m** até o vértice **Pt130**, definido pelas coordenadas **E: 65.766.564 m** e **N: 753.045.495 m** com azimute **284° 21' 25,45"** e distância de **45.05 m** até o vértice **Pt131**, definido pelas coordenadas **E: 65.762.200 m** e **N: 753.046.612 m** com azimute **299° 27' 33,92"** e distância de **40.83 m** até o vértice **Pt132**, definido pelas coordenadas **E: 65.758.645 m** e **N: 753.048.620 m** com azimute **294° 39' 30,31"** e distância de **84.68 m** até o vértice **Pt133**, definido pelas coordenadas **E: 65.750.949 m** e **N: 753.052.153 m** com azimute **300° 33' 58,57"** e distância de **38.07 m** até o vértice **Pt134**, definido pelas coordenadas **E: 65.747.671 m** e **N: 753.054.089 m** com azimute **281° 25' 59,79"** e distância de **46.46 m** até o vértice **Pt135**, definido pelas coordenadas **E:**

65.743.117 m e N: 753.055.010 m com azimute 256° 18' 09,28" e distância de 48.40 m até o vértice Pt136, definido pelas coordenadas E: 65.738.415 m e N: 753.053.864 m com azimute 242° 38' 46,67" e distância de 41.26 m até o vértice Pt137, definido pelas coordenadas E: 65.734.750 m e N: 753.051.968 m com azimute 243° 55' 15,57" e distância de 47.97 m até o vértice Pt138, definido pelas coordenadas E: 65.730.441 m e N: 753.049.859 m com azimute 239° 23' 19,00" e distância de 44.62 m até o vértice Pt139, definido pelas coordenadas E: 65.726.601 m e N: 753.047.587 m com azimute 239° 59' 50,22" e distância de 38.04 m até o vértice Pt140, definido pelas coordenadas E: 65.723.307 m e N: 753.045.685 m com azimute 236° 44' 28,55" e distância de 237.26 m até o vértice Pt141, definido pelas coordenadas E: 65.703.467 m e N: 753.032.673 m com azimute 233° 32' 30,76" e distância de 41.47 m até o vértice Pt142, definido pelas coordenadas E: 65.700.132 m e N: 753.030.209 m com azimute 264° 35' 35,96" e distância de 69.41 m até o vértice Pt143, definido pelas coordenadas E: 65.693.222 m e N: 753.029.555 m com azimute 286° 13' 49,32" e distância de 24.58 m até o vértice Pt144, definido pelas coordenadas E: 65.690.862 m e N: 753.030.242 m com azimute 312° 19' 20,29" e distância de 16.65 m até o vértice Pt145, definido pelas coordenadas E: 65.689.631 m e N: 753.031.363 m com azimute 317° 06' 23,02" e distância de 97.92 m até o vértice Pt146, definido pelas coordenadas E: 65.682.966 m e N: 753.038.537 m com azimute 316° 50' 42,69" e distância de 64.78 m até o vértice Pt147, definido pelas coordenadas E: 65.678.535 m e N: 753.043.263 m com azimute 225° 07' 27,04" e distância de 48.94 m até o vértice Pt148, definido pelas coordenadas E: 65.675.067 m e N: 753.039.810 m com azimute 238° 02' 32,68" e distância de 34.31 m até o vértice Pt149, definido pelas coordenadas E: 65.672.156 m e N: 753.037.994 m com azimute 233° 09' 00,92" e distância de 45.49 m até o vértice Pt150, definido pelas coordenadas E: 65.668.516 m e N: 753.035.266 m com azimute 251° 56' 01,58" e distância de 32.92 m até o vértice Pt151, definido pelas coordenadas E: 65.665.386 m e N: 753.034.245 m com azimute 228° 19' 53,19" e distância de 32.61 m até o vértice Pt152, definido pelas coordenadas E: 65.662.950 m e N: 753.032.077 m com azimute 215° 54' 10,88" e distância de 47.76 m até o vértice Pt153, definido pelas coordenadas E: 65.660.149 m e N: 753.028.208 m com azimute 220° 14' 50,53" e distância de 30.55 m até o vértice Pt154, definido pelas coordenadas E: 65.658.175 m e N: 753.025.876 m com azimute 229° 43' 22,20" e distância de 24.73 m até o vértice Pt155, definido pelas coordenadas E: 65.656.288 m e N: 753.024.277 m com azimute 227° 57' 41,58" e distância de 34.08 m até o vértice Pt156, definido pelas coordenadas E: 65.653.757 m e N: 753.021.995 m com azimute 216° 14' 29,22" e distância de 27.35 m até o vértice Pt157, definido pelas coordenadas E: 65.652.140 m e N: 753.019.789 m com azimute 185° 24' 09,99" e distância de 30.37 m até o vértice Pt158, definido pelas coordenadas E: 65.651.854 m e N: 753.016.765 m com azimute 210° 36' 35,35" e distância de 18.32 m até o vértice Pt159, definido pelas coordenadas E: 65.650.921 m e N: 753.015.188 m com azimute 257° 10' 58,25" e distância de 27.59 m até o vértice Pt160, definido pelas coordenadas E: 65.648.231 m e N: 753.014.576 m com azimute 245° 09' 50,03" e distância de 22.97 m até o vértice Pt161, definido pelas coordenadas E: 65.646.146 m e N: 753.013.611 m com azimute 241° 04' 02,67" e distância de 27.82 m até o vértice Pt162, definido pelas coordenadas E: 65.643.711 m e N: 753.012.265 m com azimute 234° 34' 46,71" e distância de 47.12 m até o vértice Pt163, definido pelas coordenadas E: 65.639.871 m e N: 753.009.534 m com azimute 263° 54' 40,53" e distância de 35.73 m até o vértice Pt164, definido pelas coordenadas E: 65.636.318 m e N: 753.009.155 m com azimute 269° 06' 13,17" e distância de 46.03 m até o vértice Pt165, definido pelas coordenadas E: 65.631.716 m e N: 753.009.083 m com azimute 7° 33' 21,73" e distância de 168.67 m até o vértice Pt166, definido pelas coordenadas E: 65.633.934 m e N: 753.025.804 m com azimute 14° 05' 13,19" e distância de 145.11 m até o vértice Pt167, definido pelas coordenadas E: 65.637.466 m e N: 753.039.879 m com azimute 353° 10' 51,59" e distância de 39.25 m até o vértice Pt168, definido pelas coordenadas E: 65.637.000 m e N: 753.043.776 m com azimute 359° 34' 38,80" e distância de 29.83 m até o vértice Pt169, definido pelas coordenadas E: 65.636.978 m e N: 753.046.759 m com

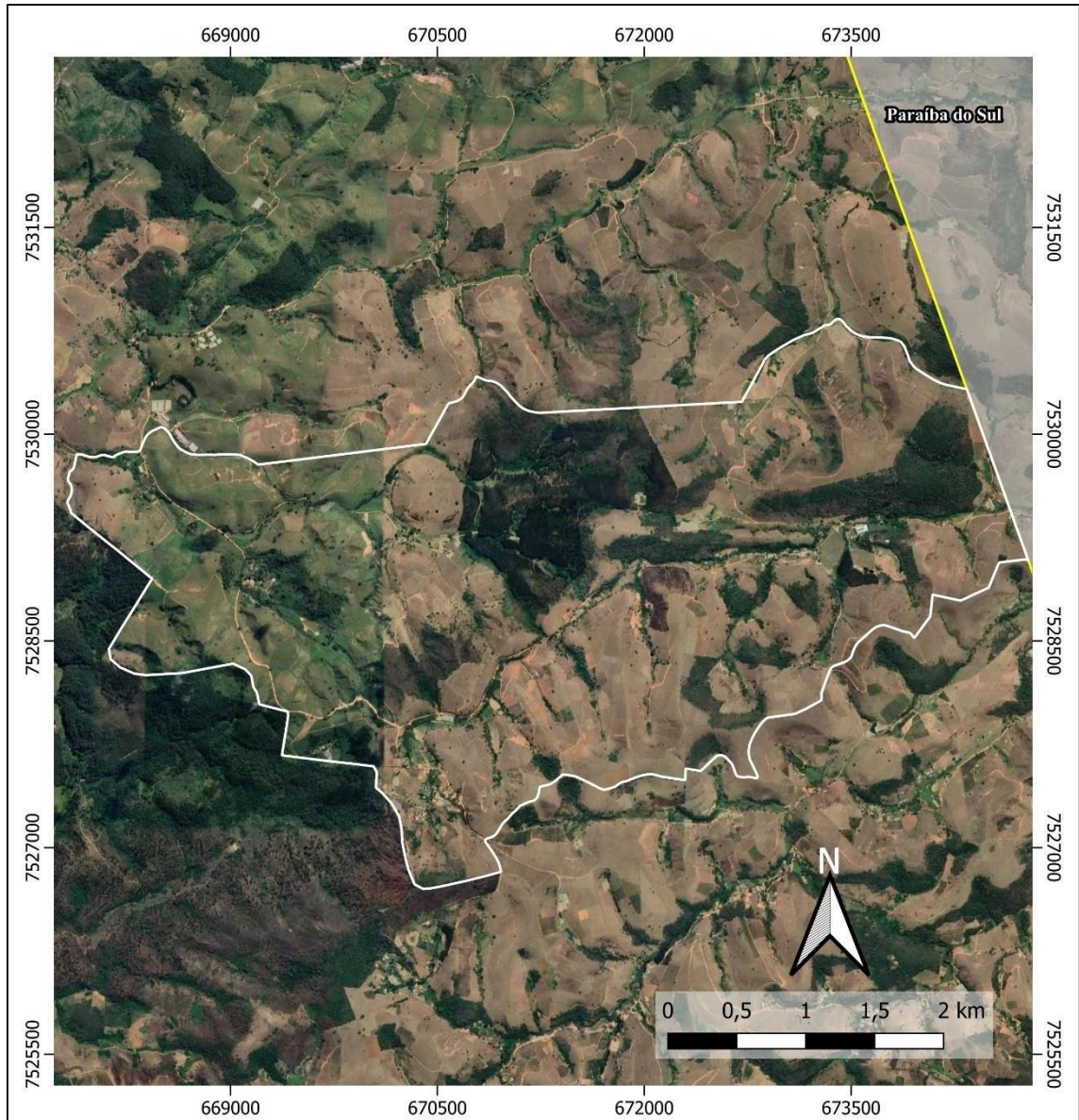
azimute $359^{\circ} 49' 18,17''$ e distância de **61.06 m** até o vértice **Pt170**, definido pelas coordenadas **E: 65.636.959 m** e **N: 753.052.865 m** com azimute $285^{\circ} 52' 48,67''$ e distância de **101.38 m** até o vértice **Pt171**, definido pelas coordenadas **E: 65.627.208 m** e **N: 753.055.639 m** com azimute $190^{\circ} 04' 10,48''$ e distância de **10.24 m** até o vértice **Pt172**, definido pelas coordenadas **E: 65.627.029 m** e **N: 753.054.631 m** com azimute $204^{\circ} 29' 52,78''$ e distância de **34.22 m** até o vértice **Pt173**, definido pelas coordenadas **E: 65.625.610 m** e **N: 753.051.517 m** com azimute $226^{\circ} 03' 30,91''$ e distância de **45.16 m** até o vértice **Pt174**, definido pelas coordenadas **E: 65.622.358 m** e **N: 753.048.383 m** com azimute $199^{\circ} 18' 17,37''$ e distância de **67.70 m** até o vértice **Pt175**, definido pelas coordenadas **E: 65.620.120 m** e **N: 753.041.994 m** com azimute $210^{\circ} 53' 21,20''$ e distância de **29.00 m** até o vértice **Pt176**, definido pelas coordenadas **E: 65.618.631 m** e **N: 753.039.505 m** com azimute $265^{\circ} 25' 26,65''$ e distância de **68.19 m** até o vértice **Pt177**, definido pelas coordenadas **E: 65.611.834 m** e **N: 753.038.961 m** com azimute $243^{\circ} 39' 59,69''$ e distância de **61.95 m** até o vértice **Pt178**, definido pelas coordenadas **E: 65.606.282 m** e **N: 753.036.213 m** com azimute $340^{\circ} 10' 03,68''$ e distância de **49.02 m** até o vértice **Pt179**, definido pelas coordenadas **E: 65.604.619 m** e **N: 753.040.824 m** com azimute $9^{\circ} 27' 30,83''$ e distância de **25.07 m** até o vértice **Pt180**, definido pelas coordenadas **E: 65.605.031 m** e **N: 753.043.297 m** com azimute $26^{\circ} 05' 48,68''$ e distância de **36.67 m** até o vértice **Pt181**, definido pelas coordenadas **E: 65.606.644 m** e **N: 753.046.590 m** com azimute $29^{\circ} 18' 58,32''$ e distância de **36.80 m** até o vértice **Pt182**, definido pelas coordenadas **E: 65.608.446 m** e **N: 753.049.799 m** com azimute $358^{\circ} 40' 27,30''$ e distância de **35.01 m** até o vértice **Pt183**, definido pelas coordenadas **E: 65.608.365 m** e **N: 753.053.299 m** com azimute $18^{\circ} 04' 15,54''$ e distância de **21.41 m** até o vértice **Pt184**, definido pelas coordenadas **E: 65.609.029 m** e **N: 753.055.334 m** com azimute $342^{\circ} 16' 42,57''$ e distância de **35.81 m** até o vértice **Pt185**, definido pelas coordenadas **E: 65.607.939 m** e **N: 753.058.745 m** com azimute $16^{\circ} 28' 43,23''$ e distância de **38.81 m** até o vértice **Pt186**, definido pelas coordenadas **E: 65.609.040 m** e **N: 753.062.467 m** com azimute $19^{\circ} 30' 03,85''$ e distância de **24.47 m** até o vértice **Pt187**, definido pelas coordenadas **E: 65.609.857 m** e **N: 753.064.774 m** com azimute $318^{\circ} 39' 56,24''$ e distância de **52.65 m** até o vértice **Pt188**, definido pelas coordenadas **E: 65.606.380 m** e **N: 753.068.727 m** com azimute $317^{\circ} 06' 17,49''$ e distância de **118.21 m** até o vértice **Pt189**, definido pelas coordenadas **E: 65.598.334 m** e **N: 753.077.387 m** com azimute $338^{\circ} 20' 06,45''$ e distância de **74.03 m** até o vértice **Pt190**, definido pelas coordenadas **E: 65.595.601 m** e **N: 753.084.267 m** com azimute $341^{\circ} 14' 40,79''$ e distância de **80.30 m** até o vértice **Pt191**, definido pelas coordenadas **E: 65.593.019 m** e **N: 753.091.871 m** com azimute $309^{\circ} 06' 16,14''$ e distância de **62.78 m** até o vértice **Pt192**, definido pelas coordenadas **E: 65.588.147 m** e **N: 753.095.831 m** com azimute $277^{\circ} 09' 11,46''$ e distância de **30.28 m** até o vértice **Pt193**, definido pelas coordenadas **E: 65.585.143 m** e **N: 753.096.208 m** com azimute $282^{\circ} 25' 03,75''$ e distância de **19.58 m** até o vértice **Pt194**, definido pelas coordenadas **E: 65.583.231 m** e **N: 753.096.629 m** com azimute $274^{\circ} 05' 38,63''$ e distância de **19.33 m** até o vértice **Pt195**, definido pelas coordenadas **E: 65.581.303 m** e **N: 753.096.767 m** com azimute $226^{\circ} 10' 32,24''$ e distância de **12.75 m** até o vértice **Pt196**, definido pelas coordenadas **E: 65.580.383 m** e **N: 753.095.884 m** com azimute $234^{\circ} 40' 52,29''$ e distância de **17.95 m** até o vértice **Pt197**, definido pelas coordenadas **E: 65.578.918 m** e **N: 753.094.846 m** com azimute $240^{\circ} 13' 06,25''$ e distância de **13.55 m** até o vértice **Pt198**, definido pelas coordenadas **E: 65.577.742 m** e **N: 753.094.173 m** com azimute $265^{\circ} 40' 03,67''$ e distância de **18.53 m** até o vértice **Pt199**, definido pelas coordenadas **E: 65.575.894 m** e **N: 753.094.033 m** com azimute $301^{\circ} 35' 56,36''$ e distância de **17.63 m** até o vértice **Pt200**, definido pelas coordenadas **E: 65.574.392 m** e **N: 753.094.957 m** com azimute $328^{\circ} 53' 50,82''$ e distância de **44.60 m** até o vértice **Pt201**, definido pelas coordenadas **E: 65.572.088 m** e **N: 753.098.776 m** com azimute $316^{\circ} 28' 07,68''$ e distância de **48.83 m** até o vértice **Pt202**, definido pelas coordenadas **E: 65.568.725 m** e **N: 753.102.316 m** com azimute $279^{\circ} 40' 38,47''$ e distância de **14.46 m** até o vértice **Pt203**, definido pelas coordenadas **E: 65.567.300 m** e **N: 753.102.559 m** com azimute $289^{\circ} 14' 47,22''$ e distância de

11.16 m até o vértice **Pt204**, definido pelas coordenadas **E: 65.566.246 m** e **N: 753.102.927 m** com azimute **49° 07' 59,40"** e distância de **38.85 m** até o vértice **Pt205**, definido pelas coordenadas **E: 65.569.184 m** e **N: 753.105.469 m** com azimute **39° 26' 53,34"** e distância de **29.97 m** até o vértice **Pt206**, definido pelas coordenadas **E: 65.571.088 m** e **N: 753.107.783 m** com azimute **44° 26' 51,35"** e distância de **28.60 m** até o vértice **Pt207**, definido pelas coordenadas **E: 65.573.091 m** e **N: 753.109.825 m** com azimute **61° 48' 16,49"** e distância de **23.58 m** até o vértice **Pt208**, definido pelas coordenadas **E: 65.575.169 m** e **N: 753.110.939 m** com azimute **53° 27' 11,09"** e distância de **50.03 m** até o vértice **Pt209**, definido pelas coordenadas **E: 65.579.188 m** e **N: 753.113.918 m** com azimute **44° 25' 37,42"** e distância de **43.84 m** até o vértice **Pt210**, definido pelas coordenadas **E: 65.582.257 m** e **N: 753.117.049 m** com azimute **37° 09' 29,15"** e distância de **48.51 m** até o vértice **Pt211**, definido pelas coordenadas **E: 65.585.187 m** e **N: 753.120.915 m** com azimute **50° 23' 25,87"** e distância de **37.79 m** até o vértice **Pt212**, definido pelas coordenadas **E: 65.588.098 m** e **N: 753.123.324 m** com azimute **51° 03' 37,98"** e distância de **23.04 m** até o vértice **Pt213**, definido pelas coordenadas **E: 65.589.890 m** e **N: 753.124.772 m** com azimute **52° 11' 42,43"** e distância de **23.66 m** até o vértice **Pt214**, definido pelas coordenadas **E: 65.591.759 m** e **N: 753.126.222 m** com azimute **50° 31' 44,84"** e distância de **16.44 m** até o vértice **Pt215**, definido pelas coordenadas **E: 65.593.028 m** e **N: 753.127.267 m** com azimute **51° 29' 05,72"** e distância de **34.62 m** até o vértice **Pt216**, definido pelas coordenadas **E: 65.595.737 m** e **N: 753.129.423 m** com azimute **73° 50' 59,84"** e distância de **25.38 m** até o vértice **Pt217**, definido pelas coordenadas **E: 65.598.175 m** e **N: 753.130.129 m** com azimute **65° 01' 05,27"** e distância de **37.55 m** até o vértice **Pt218**, definido pelas coordenadas **E: 65.601.579 m** e **N: 753.131.715 m** com azimute **79° 18' 12,56"** e distância de **15.57 m** até o vértice **Pt219**, definido pelas coordenadas **E: 65.603.109 m** e **N: 753.132.004 m** com azimute **72° 38' 03,42"** e distância de **35.08 m** até o vértice **Pt220**, definido pelas coordenadas **E: 65.606.457 m** e **N: 753.133.051 m** com azimute **64° 42' 14,72"** e distância de **29.28 m** até o vértice **Pt221**, definido pelas coordenadas **E: 65.609.104 m** e **N: 753.134.302 m** com azimute **62° 30' 59,79"** e distância de **34.04 m** até o vértice **Pt222**, definido pelas coordenadas **E: 65.612.124 m** e **N: 753.135.873 m** com azimute **51° 50' 39,06"** e distância de **45.63 m** até o vértice **Pt223**, definido pelas coordenadas **E: 65.615.712 m** e **N: 753.138.692 m** com azimute **47° 13' 20,05"** e distância de **36.47 m** até o vértice **Pt224**, definido pelas coordenadas **E: 65.618.389 m** e **N: 753.141.169 m** com azimute **72° 31' 54,10"** e distância de **40.68 m** até o vértice **Pt225**, definido pelas coordenadas **E: 65.622.269 m** e **N: 753.142.390 m** com azimute **61° 44' 00,24"** e distância de **52.26 m** até o vértice **Pt226**, definido pelas coordenadas **E: 65.626.872 m** e **N: 753.144.865 m** com azimute **51° 44' 47,30"** e distância de **58.15 m** até o vértice **Pt227**, definido pelas coordenadas **E: 65.631.438 m** e **N: 753.148.465 m** com azimute **51° 24' 40,02"** e distância de **32.80 m** até o vértice **Pt228**, definido pelas coordenadas **E: 65.634.002 m** e **N: 753.150.511 m** com azimute **49° 39' 19,83"** e distância de **41.38 m** até o vértice **Pt229**, definido pelas coordenadas **E: 65.637.156 m** e **N: 753.153.190 m** com azimute **38° 44' 53,02"** e distância de **26.36 m** até o vértice **Pt230**, definido pelas coordenadas **E: 65.638.806 m** e **N: 753.155.246 m** com azimute **35° 10' 55,98"** e distância de **30.36 m** até o vértice **Pt231**, definido pelas coordenadas **E: 65.640.555 m** e **N: 753.157.727 m** com azimute **29° 26' 08,82"** e distância de **29.20 m** até o vértice **Pt232**, definido pelas coordenadas **E: 65.641.990 m** e **N: 753.160.270 m** com azimute **54° 34' 44,07"** e distância de **15.42 m** até o vértice **Pt233**, definido pelas coordenadas **E: 65.643.247 m** e **N: 753.161.164 m** com azimute **51° 46' 43,96"** e distância de **40.80 m** até o vértice **Pt234**, definido pelas coordenadas **E: 65.646.452 m** e **N: 753.163.688 m** com azimute **49° 53' 28,29"** e distância de **43.79 m** até o vértice **Pt235**, definido pelas coordenadas **E: 65.649.801 m** e **N: 753.166.509 m** com azimute **45° 32' 33,37"** e distância de **85.87 m** até o vértice **Pt236**, definido pelas coordenadas **E: 65.655.930 m** e **N: 753.172.523 m** com azimute **55° 34' 38,43"** e distância de **122.34 m** até o vértice **Pt237**, definido pelas coordenadas **E: 65.666.022 m** e **N: 753.179.439 m** com azimute **55° 19' 11,63"** e distância de **93.90 m** até o vértice **Pt238**, definido pelas

coordenadas **E: 65.673.744 m** e **N: 753.184.782 m** com azimute **55° 14' 47,50"** e distância de **70.84 m** até o vértice **Pt239**, definido pelas coordenadas **E: 65.679.564 m** e **N: 753.188.820 m** com azimute **57° 12' 35,85"** e distância de **55.27 m** até o vértice **Pt240**, definido pelas coordenadas **E: 65.684.210 m** e **N: 753.191.813 m** com azimute **57° 43' 45,77"** e distância de **96.40 m** até o vértice **Pt241**, definido pelas coordenadas **E: 65.692.361 m** e **N: 753.196.960 m** com azimute **58° 00' 31,04"** e distância de **86.73 m** até o vértice **Pt242**, definido pelas coordenadas **E: 65.699.717 m** e **N: 753.201.555 m** com azimute **57° 15' 03,70"** e distância de **220.37 m** até o vértice **Pt243**, definido pelas coordenadas **E: 65.718.251 m** e **N: 753.213.476 m** com azimute **57° 56' 24,25"** e distância de **76.83 m** até o vértice **Pt244**, definido pelas coordenadas **E: 65.724.762 m** e **N: 753.217.554 m** com azimute **57° 08' 25,59"** e distância de **83.62 m** até o vértice **Pt245**, definido pelas coordenadas **E: 65.731.786 m** e **N: 753.222.091 m** com azimute **59° 49' 46,35"** e distância de **97.86 m** até o vértice **Pt246**, definido pelas coordenadas **E: 65.740.246 m** e **N: 753.227.009 m** com azimute **58° 55' 09,32"** e distância de **51.24 m** até o vértice **Pt247**, definido pelas coordenadas **E: 65.744.634 m** e **N: 753.229.654 m** com azimute **58° 24' 54,61"** e distância de **46.36 m** até o vértice **Pt248**, definido pelas coordenadas **E: 65.748.583 m** e **N: 753.232.082 m** com azimute **60° 30' 55,04"** e distância de **41.79 m** até o vértice **Pt249**, definido pelas coordenadas **E: 65.752.221 m** e **N: 753.234.139 m** com azimute **58° 37' 36,00"** e distância de **36.23 m** até o vértice **Pt250**, definido pelas coordenadas **E: 65.755.314 m** e **N: 753.236.025 m** com azimute **58° 25' 14,37"** e distância de **26.66 m** até o vértice **Pt251**, definido pelas coordenadas **E: 65.757.585 m** e **N: 753.237.421 m** com azimute **51° 43' 35,73"** e distância de **28.25 m** até o vértice **Pt252**, definido pelas coordenadas **E: 65.759.803 m** e **N: 753.239.171 m** com azimute **48° 18' 54,24"** e distância de **19.44 m** até o vértice **Pt253**, definido pelas coordenadas **E: 65.761.255 m** e **N: 753.240.464 m** com azimute **42° 37' 16,23"** e distância de **26.07 m** até o vértice **Pt254**, definido pelas coordenadas **E: 65.763.020 m** e **N: 753.242.382 m** com azimute **39° 04' 55,64"** e distância de **40.26 m** até o vértice **Pt255**, definido pelas coordenadas **E: 65.765.558 m** e **N: 753.245.507 m** com azimute **30° 49' 22,47"** e distância de **46.74 m** até o vértice **Pt256**, definido pelas coordenadas **E: 65.767.953 m** e **N: 753.249.521 m** com azimute **26° 42' 59,20"** e distância de **37.24 m** até o vértice **Pt257**, definido pelas coordenadas **E: 65.769.627 m** e **N: 753.252.847 m** com azimute **18° 50' 36,18"** e distância de **27.06 m** até o vértice **Pt258**, definido pelas coordenadas **E: 65.770.501 m** e **N: 753.255.408 m** com azimute **18° 55' 25,77"** e distância de **37.80 m** até o vértice **Pt259**, definido pelas coordenadas **E: 65.771.727 m** e **N: 753.258.984 m** com azimute **45° 24' 15,24"** e distância de **57.13 m** até o vértice **Pt260**, definido pelas coordenadas **E: 65.775.795 m** e **N: 753.262.995 m** com azimute **70° 51' 09,66"** e distância de **54.94 m** até o vértice **Pt261**, definido pelas coordenadas **E: 65.780.985 m** e **N: 753.264.797 m** com azimute **79° 35' 43,60"** e distância de **116.67 m** até o vértice **Pt262**, definido pelas coordenadas **E: 65.792.460 m** e **N: 753.266.904 m** com azimute **79° 24' 39,57"** e distância de **299.73 m** até o vértice **Pt263**, definido pelas coordenadas **E: 65.821.923 m** e **N: 753.272.412 m** com azimute **79° 22' 40,58"** e distância de **73.18 m** até o vértice **Pt264**, definido pelas coordenadas **E: 65.829.116 m** e **N: 753.273.761 m** com azimute **80° 27' 45,89"** e distância de **44.00 m** até o vértice **Pt265**, definido pelas coordenadas **E: 65.833.455 m** e **N: 753.274.490 m** com azimute **78° 04' 48,31"** e distância de **30.21 m** até o vértice **Pt266**, definido pelas coordenadas **E: 65.836.411 m** e **N: 753.275.114 m** com azimute **79° 47' 47,44"** e distância de **162.80 m** até o vértice **Pt267**, definido pelas coordenadas **E: 65.852.434 m** e **N: 753.277.998 m** com azimute **79° 21' 31,74"** e distância de **163.49 m** até o vértice **Pt268**, definido pelas coordenadas **E: 65.868.502 m** e **N: 753.281.017 m** com azimute **79° 13' 17,42"** e distância de **240.20 m** até o vértice **Pt269**, definido pelas coordenadas **E: 65.892.098 m** e **N: 753.285.509 m** com azimute **79° 29' 25,72"** e distância de **190.79 m** até o vértice **Pt0**, definido pelas coordenadas **E: 65.910.857 m** e **N: 753.288.989 m** com azimute **79° 36' 08,16"** e distância de **206.34 m** até o vértice **Pt1**, encerrando este perímetro.

Todas as coordenadas aqui descritas estão georreferenciadas ao Sistema Geodésico Brasileiro e encontram-se representadas no Sistema UTM, referenciadas ao Meridiano Central 51 WGr, fuso 23S, tendo como Datum o SIRGAS2000. Todos os azimutes e distâncias, área e perímetro foram calculados no plano de projeção UTM.

BAIRRO AQUENTA SOL






BAIRROS DO MUNICÍPIO
DE
PATY DO ALFERES - RJ



BAIRRO: AQUENTA SOL

Legenda

-  Limite Municipal de Paty do Alferes
-  Municípios Vizinhos
-  Perímetro do Bairro Aqueanta Sol

Datum SIRGAS 2000
Projeção UTM - FUSO 23S
Base cartográfica: IBGE (2022)
Elaboração: Thiago Roberto Rivello da Silva
Elaborado em 2023



MEMORIAL DESCRITIVO AQUENTA SOL

Inicia-se a descrição deste perímetro no vértice **Pt1**, definido pelas coordenadas **E: 67.340.308 m** e **N: 753.083.742 m** com azimute **97° 40' 24,57"** e distância de **16.33 m** até o vértice **Pt2**, definido pelas coordenadas **E: 67.341.926 m** e **N: 753.083.524 m** com azimute **130° 13' 23,49"** e distância de **28.11 m** até o vértice **Pt3**, definido pelas coordenadas **E: 67.344.072 m** e **N: 753.081.709 m** com azimute **143° 32' 43,01"** e distância de **42.78 m** até o vértice **Pt4**, definido pelas coordenadas **E: 67.346.614 m** e **N: 753.078.268 m** com azimute **131° 09' 23,44"** e distância de **64.14 m** até o vértice **Pt5**, definido pelas coordenadas **E: 67.351.443 m** e **N: 753.074.047 m** com azimute **116° 41' 11,62"** e distância de **35.85 m** até o vértice **Pt6**, definido pelas coordenadas **E: 67.354.646 m** e **N: 753.072.437 m** com azimute **110° 39' 42,22"** e distância de **37.44 m** até o vértice **Pt7**, definido pelas coordenadas **E: 67.358.149 m** e **N: 753.071.116 m** com azimute **99° 06' 46,61"** e distância de **36.94 m** até o vértice **Pt8**, definido pelas coordenadas **E: 67.361.796 m** e **N: 753.070.531 m** com azimute **92° 22' 30,80"** e distância de **91.21 m** até o vértice **Pt9**, definido pelas coordenadas **E: 67.370.909 m** e **N: 753.070.153 m** com azimute **92° 46' 38,96"** e distância de **59.64 m** até o vértice **Pt10**, definido pelas coordenadas **E: 67.376.866 m** e **N: 753.069.864 m** com azimute **100° 36' 21,56"** e distância de **38.63 m** até o vértice **Pt11**, definido pelas coordenadas **E: 67.380.663 m** e **N: 753.069.153 m** com azimute **107° 50' 30,14"** e distância de **37.57 m** até o vértice **Pt12**, definido pelas coordenadas **E: 67.384.239 m** e **N: 753.068.002 m** com azimute **118° 48' 27,29"** e distância de **23.43 m** até o vértice **Pt13**, definido pelas coordenadas **E: 67.386.292 m** e **N: 753.066.873 m** com azimute **144° 28' 19,68"** e distância de **40.73 m** até o vértice **Pt14**, definido pelas coordenadas **E: 67.388.659 m** e **N: 753.063.558 m** com azimute **157° 32' 29,21"** e distância de **30.60 m** até o vértice **Pt15**, definido pelas coordenadas **E: 67.389.828 m** e **N: 753.060.730 m** com azimute **157° 02' 55,51"** e distância de **34.98 m** até o vértice **Pt16**, definido pelas coordenadas **E: 67.391.192 m** e **N: 753.057.509 m** com azimute **162° 50' 29,25"** e distância de **45.29 m** até o vértice **Pt17**, definido pelas coordenadas **E: 67.392.528 m** e **N: 753.053.182 m** com azimute **144° 09' 23,33"** e distância de **43.99 m** até o vértice **Pt18**, definido pelas coordenadas **E: 67.395.104 m** e **N: 753.049.616 m** com azimute **134° 39' 42,28"** e distância de **31.14 m** até o vértice **Pt19**, definido pelas coordenadas **E: 67.397.319 m** e **N: 753.047.427 m** com azimute **122° 28' 48,84"** e distância de **72.90 m** até o vértice **Pt20**, definido pelas coordenadas **E: 67.403.469 m** e **N: 753.043.512 m** com azimute **121° 28' 45,61"** e distância de **75.85 m** até o vértice **Pt21**, definido pelas coordenadas **E: 67.409.938 m** e **N: 753.039.551 m** com azimute **115° 58' 58,91"** e distância de **58.11 m** até o vértice **Pt22**, definido pelas coordenadas **E: 67.415.162 m** e **N: 753.037.005 m** com azimute **107° 33' 31,69"** e distância de **42.40 m** até o vértice **Pt23**, definido pelas coordenadas **E: 67.419.204 m** e **N: 753.035.726 m** com azimute **101° 41' 23,27"** e distância de **90.52 m** até o vértice **Pt24**, definido pelas coordenadas **E: 67.428.068 m** e **N: 753.033.892 m** com azimute **101° 30' 14,36"** e distância de **60.22 m** até o vértice **Pt25**, definido pelas coordenadas **E: 67.433.969 m** e **N: 753.032.691 m** com azimute **160° 16' 07,87"** e distância de **1321.89 m** até o vértice **Pt26**, definido pelas coordenadas **E: 67.478.597 m** e **N: 752.908.263 m** com azimute **301° 20' 32,49"** e distância de **12.46 m** até o vértice **Pt27**, definido pelas coordenadas **E: 67.477.533 m** e **N: 752.908.911 m** com azimute **289° 13' 01,54"** e distância de **1.85 m** até o vértice **Pt28**, definido pelas coordenadas **E: 67.477.358 m** e **N: 752.908.972 m** com azimute **281° 39' 06,84"** e distância de **3.61 m** até o vértice **Pt29**, definido pelas coordenadas **E: 67.477.004 m** e **N: 752.909.045 m** com azimute **275° 16' 38,66"** e distância de **2.50 m** até o vértice **Pt30**, definido pelas coordenadas **E: 67.476.755 m** e **N: 752.909.068 m** com azimute **268° 45' 16,69"** e distância de **5.98 m** até o vértice **Pt31**, definido pelas coordenadas **E: 67.476.157 m** e **N: 752.909.055 m** com azimute **262° 54' 45,61"** e distância de **28.29 m** até o vértice **Pt32**, definido pelas coordenadas **E: 67.473.350 m** e **N: 752.908.706 m** com azimute **263° 23' 50,20"** e distância de **36.87 m** até o vértice **Pt33**,

definido pelas coordenadas **E: 67.469.687 m** e **N: 752.908.282 m** com azimute **263° 18' 34,43"** e distância de **34.51 m** até o vértice **Pt34**, definido pelas coordenadas **E: 67.466.260 m** e **N: 752.907.880 m** com azimute **263° 46' 05,02"** e distância de **16.95 m** até o vértice **Pt35**, definido pelas coordenadas **E: 67.464.575 m** e **N: 752.907.696 m** com azimute **263° 22' 45,21"** e distância de **34.95 m** até o vértice **Pt36**, definido pelas coordenadas **E: 67.461.103 m** e **N: 752.907.293 m** com azimute **263° 09' 26,02"** e distância de **14.10 m** até o vértice **Pt37**, definido pelas coordenadas **E: 67.459.703 m** e **N: 752.907.125 m** com azimute **264° 17' 49,80"** e distância de **22.04 m** até o vértice **Pt38**, definido pelas coordenadas **E: 67.457.510 m** e **N: 752.906.906 m** com azimute **205° 38' 45,41"** e distância de **12.55 m** até o vértice **Pt39**, definido pelas coordenadas **E: 67.456.967 m** e **N: 752.905.775 m** com azimute **205° 06' 23,97"** e distância de **13.88 m** até o vértice **Pt40**, definido pelas coordenadas **E: 67.456.378 m** e **N: 752.904.518 m** com azimute **202° 29' 43,11"** e distância de **18.40 m** até o vértice **Pt41**, definido pelas coordenadas **E: 67.455.674 m** e **N: 752.902.818 m** com azimute **202° 16' 40,10"** e distância de **13.40 m** até o vértice **Pt42**, definido pelas coordenadas **E: 67.455.166 m** e **N: 752.901.578 m** com azimute **202° 09' 44,44"** e distância de **14.74 m** até o vértice **Pt43**, definido pelas coordenadas **E: 67.454.610 m** e **N: 752.900.213 m** com azimute **201° 59' 52,78"** e distância de **11.91 m** até o vértice **Pt44**, definido pelas coordenadas **E: 67.454.164 m** e **N: 752.899.109 m** com azimute **201° 54' 35,07"** e distância de **16.70 m** até o vértice **Pt45**, definido pelas coordenadas **E: 67.453.541 m** e **N: 752.897.560 m** com azimute **202° 06' 53,56"** e distância de **18.33 m** até o vértice **Pt46**, definido pelas coordenadas **E: 67.452.851 m** e **N: 752.895.862 m** com azimute **201° 40' 00,77"** e distância de **15.82 m** até o vértice **Pt47**, definido pelas coordenadas **E: 67.452.267 m** e **N: 752.894.392 m** com azimute **202° 30' 23,14"** e distância de **18.26 m** até o vértice **Pt48**, definido pelas coordenadas **E: 67.451.568 m** e **N: 752.892.705 m** com azimute **202° 18' 53,99"** e distância de **20.09 m** até o vértice **Pt49**, definido pelas coordenadas **E: 67.450.805 m** e **N: 752.890.846 m** com azimute **202° 21' 45,09"** e distância de **15.93 m** até o vértice **Pt50**, definido pelas coordenadas **E: 67.450.199 m** e **N: 752.889.373 m** com azimute **202° 35' 06,30"** e distância de **7.60 m** até o vértice **Pt51**, definido pelas coordenadas **E: 67.449.907 m** e **N: 752.888.671 m** com azimute **245° 47' 01,73"** e distância de **15.82 m** até o vértice **Pt52**, definido pelas coordenadas **E: 67.448.464 m** e **N: 752.888.022 m** com azimute **245° 05' 31,46"** e distância de **23.51 m** até o vértice **Pt53**, definido pelas coordenadas **E: 67.446.332 m** e **N: 752.887.032 m** com azimute **245° 08' 21,88"** e distância de **28.57 m** até o vértice **Pt54**, definido pelas coordenadas **E: 67.443.740 m** e **N: 752.885.831 m** com azimute **244° 40' 35,93"** e distância de **16.72 m** até o vértice **Pt55**, definido pelas coordenadas **E: 67.442.229 m** e **N: 752.885.116 m** com azimute **245° 18' 01,52"** e distância de **32.83 m** até o vértice **Pt56**, definido pelas coordenadas **E: 67.439.246 m** e **N: 752.883.744 m** com azimute **244° 37' 09,24"** e distância de **30.73 m** até o vértice **Pt57**, definido pelas coordenadas **E: 67.436.470 m** e **N: 752.882.427 m** com azimute **244° 34' 45,87"** e distância de **43.21 m** até o vértice **Pt58**, definido pelas coordenadas **E: 67.432.567 m** e **N: 752.880.572 m** com azimute **244° 32' 35,93"** e distância de **33.29 m** até o vértice **Pt59**, definido pelas coordenadas **E: 67.429.561 m** e **N: 752.879.141 m** com azimute **282° 04' 39,61"** e distância de **44.49 m** até o vértice **Pt60**, definido pelas coordenadas **E: 67.425.210 m** e **N: 752.880.072 m** com azimute **282° 05' 56,77"** e distância de **27.62 m** até o vértice **Pt61**, definido pelas coordenadas **E: 67.422.509 m** e **N: 752.880.651 m** com azimute **281° 55' 22,59"** e distância de **39.59 m** até o vértice **Pt62**, definido pelas coordenadas **E: 67.418.635 m** e **N: 752.881.469 m** com azimute **282° 27' 18,43"** e distância de **31.20 m** até o vértice **Pt63**, definido pelas coordenadas **E: 67.415.588 m** e **N: 752.882.142 m** com azimute **281° 49' 17,36"** e distância de **18.01 m** até o vértice **Pt64**, definido pelas coordenadas **E: 67.413.825 m** e **N: 752.882.511 m** com azimute **282° 07' 33,80"** e distância de **35.80 m** até o vértice **Pt65**, definido pelas coordenadas **E: 67.410.325 m** e **N: 752.883.263 m** com azimute **281° 16' 56,83"** e distância de **12.27 m** até o vértice **Pt66**, definido pelas coordenadas **E: 67.409.122 m** e **N: 752.883.503 m** com azimute **185° 34' 03,16"** e distância de **11.96 m** até o vértice **Pt67**, definido pelas coordenadas **E: 67.409.006**

m e N: 752.882.313 m com azimute **186° 04' 15,96"** e distância de **35.74 m** até o vértice **Pt68**, definido pelas coordenadas **E: 67.408.628 m** e **N: 752.878.759 m** com azimute **185° 45' 57,43"** e distância de **26.78 m** até o vértice **Pt69**, definido pelas coordenadas **E: 67.408.359 m** e **N: 752.876.095 m** com azimute **186° 23' 15,62"** e distância de **30.65 m** até o vértice **Pt70**, definido pelas coordenadas **E: 67.408.018 m** e **N: 752.873.049 m** com azimute **186° 45' 13,71"** e distância de **31.97 m** até o vértice **Pt71**, definido pelas coordenadas **E: 67.407.642 m** e **N: 752.869.874 m** com azimute **187° 23' 19,12"** e distância de **24.26 m** até o vértice **Pt72**, definido pelas coordenadas **E: 67.407.330 m** e **N: 752.867.468 m** com azimute **217° 06' 57,97"** e distância de **32.58 m** até o vértice **Pt73**, definido pelas coordenadas **E: 67.405.364 m** e **N: 752.864.870 m** com azimute **217° 17' 36,54"** e distância de **24.89 m** até o vértice **Pt74**, definido pelas coordenadas **E: 67.403.856 m** e **N: 752.862.890 m** com azimute **216° 15' 23,16"** e distância de **23.72 m** até o vértice **Pt75**, definido pelas coordenadas **E: 67.402.453 m** e **N: 752.860.977 m** com azimute **216° 18' 25,99"** e distância de **27.70 m** até o vértice **Pt76**, definido pelas coordenadas **E: 67.400.813 m** e **N: 752.858.745 m** com azimute **216° 41' 13,60"** e distância de **20.69 m** até o vértice **Pt77**, definido pelas coordenadas **E: 67.399.577 m** e **N: 752.857.086 m** com azimute **216° 14' 41,99"** e distância de **27.87 m** até o vértice **Pt78**, definido pelas coordenadas **E: 67.397.929 m** e **N: 752.854.838 m** com azimute **216° 23' 36,21"** e distância de **16.11 m** até o vértice **Pt79**, definido pelas coordenadas **E: 67.396.973 m** e **N: 752.853.541 m** com azimute **216° 11' 01,70"** e distância de **13.19 m** até o vértice **Pt80**, definido pelas coordenadas **E: 67.396.194 m** e **N: 752.852.476 m** com azimute **215° 55' 27,81"** e distância de **6.54 m** até o vértice **Pt81**, definido pelas coordenadas **E: 67.395.810 m** e **N: 752.851.946 m** com azimute **327° 56' 30,03"** e distância de **10.32 m** até o vértice **Pt82**, definido pelas coordenadas **E: 67.395.262 m** e **N: 752.852.821 m** com azimute **323° 10' 09,36"** e distância de **14.63 m** até o vértice **Pt83**, definido pelas coordenadas **E: 67.394.385 m** e **N: 752.853.992 m** com azimute **318° 55' 50,18"** e distância de **14.34 m** até o vértice **Pt84**, definido pelas coordenadas **E: 67.393.443 m** e **N: 752.855.073 m** com azimute **306° 38' 09,74"** e distância de **12.25 m** até o vértice **Pt85**, definido pelas coordenadas **E: 67.392.460 m** e **N: 752.855.804 m** com azimute **285° 35' 15,02"** e distância de **12.09 m** até o vértice **Pt86**, definido pelas coordenadas **E: 67.391.295 m** e **N: 752.856.129 m** com azimute **280° 13' 23,03"** e distância de **20.68 m** até o vértice **Pt87**, definido pelas coordenadas **E: 67.389.260 m** e **N: 752.856.496 m** com azimute **282° 30' 46,68"** e distância de **19.62 m** até o vértice **Pt88**, definido pelas coordenadas **E: 67.387.345 m** e **N: 752.856.921 m** com azimute **289° 54' 08,91"** e distância de **51.00 m** até o vértice **Pt89**, definido pelas coordenadas **E: 67.382.550 m** e **N: 752.858.657 m** com azimute **289° 04' 49,10"** e distância de **25.27 m** até o vértice **Pt90**, definido pelas coordenadas **E: 67.380.162 m** e **N: 752.859.483 m** com azimute **289° 09' 03,78"** e distância de **38.71 m** até o vértice **Pt91**, definido pelas coordenadas **E: 67.376.505 m** e **N: 752.860.753 m** com azimute **285° 36' 53,38"** e distância de **16.90 m** até o vértice **Pt92**, definido pelas coordenadas **E: 67.374.877 m** e **N: 752.861.208 m** com azimute **278° 00' 29,55"** e distância de **15.29 m** até o vértice **Pt93**, definido pelas coordenadas **E: 67.373.363 m** e **N: 752.861.421 m** com azimute **261° 39' 13,93"** e distância de **16.88 m** até o vértice **Pt94**, definido pelas coordenadas **E: 67.371.693 m** e **N: 752.861.176 m** com azimute **252° 24' 10,22"** e distância de **22.49 m** até o vértice **Pt95**, definido pelas coordenadas **E: 67.369.549 m** e **N: 752.860.496 m** com azimute **248° 15' 15,50"** e distância de **15.28 m** até o vértice **Pt96**, definido pelas coordenadas **E: 67.368.130 m** e **N: 752.859.930 m** com azimute **238° 45' 40,25"** e distância de **20.36 m** até o vértice **Pt97**, definido pelas coordenadas **E: 67.366.389 m** e **N: 752.858.874 m** com azimute **229° 28' 18,90"** e distância de **21.22 m** até o vértice **Pt98**, definido pelas coordenadas **E: 67.364.776 m** e **N: 752.857.495 m** com azimute **227° 45' 10,99"** e distância de **27.38 m** até o vértice **Pt99**, definido pelas coordenadas **E: 67.362.749 m** e **N: 752.855.654 m** com azimute **228° 26' 29,64"** e distância de **23.44 m** até o vértice **Pt100**, definido pelas coordenadas **E: 67.360.995 m** e **N: 752.854.099 m** com azimute **228° 33' 18,58"** e distância de **17.90 m** até o vértice **Pt101**, definido pelas coordenadas **E: 67.359.653 m** e **N: 752.852.914 m** com

azimute $228^{\circ} 39' 41,99''$ e distância de **23.69 m** até o vértice **Pt102**, definido pelas coordenadas **E: 67.357.874 m** e **N: 752.851.349 m** com azimute $228^{\circ} 48' 56,39''$ e distância de **33.90 m** até o vértice **Pt103**, definido pelas coordenadas **E: 67.355.323 m** e **N: 752.849.117 m** com azimute $220^{\circ} 35' 31,12''$ e distância de **13.34 m** até o vértice **Pt104**, definido pelas coordenadas **E: 67.354.455 m** e **N: 752.848.104 m** com azimute $213^{\circ} 06' 15,27''$ e distância de **17.63 m** até o vértice **Pt105**, definido pelas coordenadas **E: 67.353.492 m** e **N: 752.846.627 m** com azimute $209^{\circ} 39' 36,75''$ e distância de **12.59 m** até o vértice **Pt106**, definido pelas coordenadas **E: 67.352.869 m** e **N: 752.845.533 m** com azimute $206^{\circ} 53' 12,96''$ e distância de **13.53 m** até o vértice **Pt107**, definido pelas coordenadas **E: 67.352.257 m** e **N: 752.844.326 m** com azimute $202^{\circ} 11' 25,04''$ e distância de **6.57 m** até o vértice **Pt108**, definido pelas coordenadas **E: 67.352.009 m** e **N: 752.843.718 m** com azimute $201^{\circ} 28' 51,03''$ e distância de **17.26 m** até o vértice **Pt109**, definido pelas coordenadas **E: 67.351.377 m** e **N: 752.842.112 m** com azimute $199^{\circ} 40' 14,53''$ e distância de **15.98 m** até o vértice **Pt110**, definido pelas coordenadas **E: 67.350.839 m** e **N: 752.840.607 m** com azimute $194^{\circ} 37' 21,93''$ e distância de **12.79 m** até o vértice **Pt111**, definido pelas coordenadas **E: 67.350.516 m** e **N: 752.839.369 m** com azimute $205^{\circ} 09' 24,34''$ e distância de **12.37 m** até o vértice **Pt112**, definido pelas coordenadas **E: 67.349.990 m** e **N: 752.838.249 m** com azimute $219^{\circ} 16' 09,78''$ e distância de **14.09 m** até o vértice **Pt113**, definido pelas coordenadas **E: 67.349.098 m** e **N: 752.837.158 m** com azimute $230^{\circ} 12' 38,68''$ e distância de **17.99 m** até o vértice **Pt114**, definido pelas coordenadas **E: 67.347.716 m** e **N: 752.836.007 m** com azimute $235^{\circ} 18' 55,95''$ e distância de **16.94 m** até o vértice **Pt115**, definido pelas coordenadas **E: 67.346.323 m** e **N: 752.835.043 m** com azimute $245^{\circ} 41' 43,62''$ e distância de **20.07 m** até o vértice **Pt116**, definido pelas coordenadas **E: 67.344.494 m** e **N: 752.834.217 m** com azimute $250^{\circ} 32' 02,88''$ e distância de **24.61 m** até o vértice **Pt117**, definido pelas coordenadas **E: 67.342.174 m** e **N: 752.833.397 m** com azimute $249^{\circ} 11' 50,23''$ e distância de **15.77 m** até o vértice **Pt118**, definido pelas coordenadas **E: 67.340.700 m** e **N: 752.832.837 m** com azimute $251^{\circ} 29' 58,75''$ e distância de **30.47 m** até o vértice **Pt119**, definido pelas coordenadas **E: 67.337.810 m** e **N: 752.831.870 m** com azimute $242^{\circ} 26' 56,12''$ e distância de **12.73 m** até o vértice **Pt120**, definido pelas coordenadas **E: 67.336.681 m** e **N: 752.831.281 m** com azimute $227^{\circ} 23' 37,61''$ e distância de **15.07 m** até o vértice **Pt121**, definido pelas coordenadas **E: 67.335.572 m** e **N: 752.830.261 m** com azimute $208^{\circ} 38' 48,75''$ e distância de **18.84 m** até o vértice **Pt122**, definido pelas coordenadas **E: 67.334.669 m** e **N: 752.828.608 m** com azimute $201^{\circ} 41' 23,37''$ e distância de **23.84 m** até o vértice **Pt123**, definido pelas coordenadas **E: 67.333.788 m** e **N: 752.826.393 m** com azimute $201^{\circ} 36' 10,45''$ e distância de **32.16 m** até o vértice **Pt124**, definido pelas coordenadas **E: 67.332.604 m** e **N: 752.823.403 m** com azimute $199^{\circ} 54' 43,10''$ e distância de **119.74 m** até o vértice **Pt125**, definido pelas coordenadas **E: 67.328.526 m** e **N: 752.812.145 m** com azimute $179^{\circ} 04' 24,71''$ e distância de **22.88 m** até o vértice **Pt126**, definido pelas coordenadas **E: 67.328.563 m** e **N: 752.809.857 m** com azimute $179^{\circ} 33' 32,27''$ e distância de **28.58 m** até o vértice **Pt127**, definido pelas coordenadas **E: 67.328.585 m** e **N: 752.806.999 m** com azimute $238^{\circ} 48' 18,82''$ e distância de **27.65 m** até o vértice **Pt128**, definido pelas coordenadas **E: 67.326.220 m** e **N: 752.805.567 m** com azimute $241^{\circ} 11' 49,12''$ e distância de **16.15 m** até o vértice **Pt129**, definido pelas coordenadas **E: 67.324.805 m** e **N: 752.804.789 m** com azimute $240^{\circ} 59' 36,54''$ e distância de **49.76 m** até o vértice **Pt130**, definido pelas coordenadas **E: 67.320.453 m** e **N: 752.802.376 m** com azimute $240^{\circ} 51' 03,15''$ e distância de **36.50 m** até o vértice **Pt131**, definido pelas coordenadas **E: 67.317.265 m** e **N: 752.800.598 m** com azimute $245^{\circ} 28' 21,95''$ e distância de **31.32 m** até o vértice **Pt132**, definido pelas coordenadas **E: 67.314.416 m** e **N: 752.799.298 m** com azimute $245^{\circ} 21' 55,93''$ e distância de **55.75 m** até o vértice **Pt133**, definido pelas coordenadas **E: 67.309.348 m** e **N: 752.796.974 m** com azimute $262^{\circ} 11' 27,91''$ e distância de **41.88 m** até o vértice **Pt134**, definido pelas coordenadas **E: 67.305.199 m** e **N: 752.796.405 m** com azimute $262^{\circ} 01' 33,35''$ e distância de **25.45 m** até o vértice **Pt135**, definido pelas coordenadas **E: 67.302.679 m** e **N: 752.796.052 m** com azimute $262^{\circ} 02' 38,15''$ e distância de

58.66 m até o vértice Pt136, definido pelas coordenadas E: 67.296.869 m e N: 752.795.240 m com azimute 261° 35' 12,27" e distância de 30.62 m até o vértice Pt137, definido pelas coordenadas E: 67.293.840 m e N: 752.794.792 m com azimute 261° 30' 44,97" e distância de 47.16 m até o vértice Pt138, definido pelas coordenadas E: 67.289.176 m e N: 752.794.096 m com azimute 229° 23' 32,26" e distância de 38.78 m até o vértice Pt139, definido pelas coordenadas E: 67.286.232 m e N: 752.791.572 m com azimute 219° 06' 42,69" e distância de 38.60 m até o vértice Pt140, definido pelas coordenadas E: 67.283.797 m e N: 752.788.577 m com azimute 213° 27' 41,71" e distância de 29.91 m até o vértice Pt141, definido pelas coordenadas E: 67.282.148 m e N: 752.786.082 m com azimute 213° 30' 28,57" e distância de 31.41 m até o vértice Pt142, definido pelas coordenadas E: 67.280.414 m e N: 752.783.463 m com azimute 207° 28' 12,34" e distância de 42.19 m até o vértice Pt143, definido pelas coordenadas E: 67.278.468 m e N: 752.779.720 m com azimute 207° 05' 39,98" e distância de 10.65 m até o vértice Pt144, definido pelas coordenadas E: 67.277.983 m e N: 752.778.772 m com azimute 200° 27' 34,50" e distância de 20.86 m até o vértice Pt145, definido pelas coordenadas E: 67.277.254 m e N: 752.776.818 m com azimute 200° 42' 13,57" e distância de 18.61 m até o vértice Pt146, definido pelas coordenadas E: 67.276.596 m e N: 752.775.077 m com azimute 200° 10' 06,87" e distância de 10.56 m até o vértice Pt147, definido pelas coordenadas E: 67.276.232 m e N: 752.774.086 m com azimute 186° 17' 22,54" e distância de 12.51 m até o vértice Pt148, definido pelas coordenadas E: 67.276.095 m e N: 752.772.843 m com azimute 186° 26' 10,38" e distância de 28.99 m até o vértice Pt149, definido pelas coordenadas E: 67.275.770 m e N: 752.769.962 m com azimute 176° 11' 18,83" e distância de 14.44 m até o vértice Pt150, definido pelas coordenadas E: 67.275.866 m e N: 752.768.521 m com azimute 176° 16' 31,57" e distância de 20.01 m até o vértice Pt151, definido pelas coordenadas E: 67.275.996 m e N: 752.766.524 m com azimute 166° 34' 13,14" e distância de 18.56 m até o vértice Pt152, definido pelas coordenadas E: 67.276.427 m e N: 752.764.719 m com azimute 165° 53' 07,69" e distância de 12.43 m até o vértice Pt153, definido pelas coordenadas E: 67.276.730 m e N: 752.763.514 m com azimute 154° 08' 40,05" e distância de 20.22 m até o vértice Pt154, definido pelas coordenadas E: 67.277.612 m e N: 752.761.694 m com azimute 154° 08' 14,52" e distância de 16.78 m até o vértice Pt155, definido pelas coordenadas E: 67.278.344 m e N: 752.760.184 m com azimute 153° 57' 31,51" e distância de 30.82 m até o vértice Pt156, definido pelas coordenadas E: 67.279.697 m e N: 752.757.415 m com azimute 154° 26' 17,59" e distância de 24.78 m até o vértice Pt157, definido pelas coordenadas E: 67.280.766 m e N: 752.755.180 m com azimute 154° 00' 26,11" e distância de 20.15 m até o vértice Pt158, definido pelas coordenadas E: 67.281.649 m e N: 752.753.369 m com azimute 162° 10' 58,93" e distância de 20.23 m até o vértice Pt159, definido pelas coordenadas E: 67.282.268 m e N: 752.751.443 m com azimute 199° 31' 56,14" e distância de 7.93 m até o vértice Pt160, definido pelas coordenadas E: 67.282.003 m e N: 752.750.696 m com azimute 247° 09' 31,94" e distância de 11.15 m até o vértice Pt161, definido pelas coordenadas E: 67.280.975 m e N: 752.750.263 m com azimute 283° 12' 45,89" e distância de 15.36 m até o vértice Pt162, definido pelas coordenadas E: 67.279.480 m e N: 752.750.614 m com azimute 280° 40' 30,13" e distância de 13.98 m até o vértice Pt163, definido pelas coordenadas E: 67.278.106 m e N: 752.750.873 m com azimute 281° 08' 34,40" e distância de 22.87 m até o vértice Pt164, definido pelas coordenadas E: 67.275.862 m e N: 752.751.315 m com azimute 262° 06' 58,89" e distância de 17.42 m até o vértice Pt165, definido pelas coordenadas E: 67.274.136 m e N: 752.751.076 m com azimute 265° 21' 02,29" e distância de 19.99 m até o vértice Pt166, definido pelas coordenadas E: 67.272.144 m e N: 752.750.914 m com azimute 275° 49' 34,83" e distância de 7.88 m até o vértice Pt167, definido pelas coordenadas E: 67.271.360 m e N: 752.750.994 m com azimute 276° 44' 44,09" e distância de 10.30 m até o vértice Pt168, definido pelas coordenadas E: 67.270.337 m e N: 752.751.115 m com azimute 280° 55' 52,04" e distância de 2.37 m até o vértice Pt169, definido pelas coordenadas E: 67.270.104 m e N: 752.751.160 m com azimute 279° 46' 17,13" e distância de 19.50 m até o vértice Pt170, definido

pelas coordenadas **E: 67.268.182 m** e **N: 752.751.491 m** com azimute **296° 05' 57,27"** e distância de **8.25 m** até o vértice **Pt171**, definido pelas coordenadas **E: 67.267.441 m** e **N: 752.751.854 m** com azimute **317° 29' 02,48"** e distância de **12.73 m** até o vértice **Pt172**, definido pelas coordenadas **E: 67.266.581 m** e **N: 752.752.792 m** com azimute **340° 38' 58,88"** e distância de **20.19 m** até o vértice **Pt173**, definido pelas coordenadas **E: 67.265.912 m** e **N: 752.754.697 m** com azimute **340° 38' 40,34"** e distância de **16.53 m** até o vértice **Pt174**, definido pelas coordenadas **E: 67.265.364 m** e **N: 752.756.257 m** com azimute **340° 12' 44,48"** e distância de **5.76 m** até o vértice **Pt175**, definido pelas coordenadas **E: 67.265.169 m** e **N: 752.756.799 m** com azimute **339° 11' 29,97"** e distância de **13.82 m** até o vértice **Pt176**, definido pelas coordenadas **E: 67.264.678 m** e **N: 752.758.091 m** com azimute **339° 23' 47,30"** e distância de **14.12 m** até o vértice **Pt177**, definido pelas coordenadas **E: 67.264.181 m** e **N: 752.759.413 m** com azimute **332° 13' 01,45"** e distância de **10.94 m** até o vértice **Pt178**, definido pelas coordenadas **E: 67.263.671 m** e **N: 752.760.381 m** com azimute **327° 28' 59,78"** e distância de **7.72 m** até o vértice **Pt179**, definido pelas coordenadas **E: 67.263.256 m** e **N: 752.761.032 m** com azimute **320° 01' 39,55"** e distância de **13.64 m** até o vértice **Pt180**, definido pelas coordenadas **E: 67.262.380 m** e **N: 752.762.077 m** com azimute **316° 46' 03,12"** e distância de **16.96 m** até o vértice **Pt181**, definido pelas coordenadas **E: 67.261.218 m** e **N: 752.763.313 m** com azimute **316° 56' 09,08"** e distância de **20.72 m** até o vértice **Pt182**, definido pelas coordenadas **E: 67.259.803 m** e **N: 752.764.827 m** com azimute **310° 13' 10,14"** e distância de **15.95 m** até o vértice **Pt183**, definido pelas coordenadas **E: 67.258.585 m** e **N: 752.765.857 m** com azimute **298° 27' 54,58"** e distância de **10.39 m** até o vértice **Pt184**, definido pelas coordenadas **E: 67.257.672 m** e **N: 752.766.352 m** com azimute **289° 37' 36,00"** e distância de **12.77 m** até o vértice **Pt185**, definido pelas coordenadas **E: 67.256.469 m** e **N: 752.766.781 m** com azimute **275° 31' 33,50"** e distância de **11.73 m** até o vértice **Pt186**, definido pelas coordenadas **E: 67.255.301 m** e **N: 752.766.894 m** com azimute **269° 07' 29,90"** e distância de **12.44 m** até o vértice **Pt187**, definido pelas coordenadas **E: 67.254.057 m** e **N: 752.766.875 m** com azimute **253° 12' 49,40"** e distância de **11.98 m** até o vértice **Pt188**, definido pelas coordenadas **E: 67.252.910 m** e **N: 752.766.529 m** com azimute **238° 41' 01,44"** e distância de **11.99 m** até o vértice **Pt189**, definido pelas coordenadas **E: 67.251.886 m** e **N: 752.765.906 m** com azimute **226° 32' 53,37"** e distância de **7.85 m** até o vértice **Pt190**, definido pelas coordenadas **E: 67.251.316 m** e **N: 752.765.366 m** com azimute **226° 01' 53,41"** e distância de **39.28 m** até o vértice **Pt191**, definido pelas coordenadas **E: 67.248.489 m** e **N: 752.762.639 m** com azimute **226° 14' 55,52"** e distância de **10.38 m** até o vértice **Pt192**, definido pelas coordenadas **E: 67.247.739 m** e **N: 752.761.921 m** com azimute **225° 48' 03,08"** e distância de **26.31 m** até o vértice **Pt193**, definido pelas coordenadas **E: 67.245.853 m** e **N: 752.760.087 m** com azimute **226° 25' 24,00"** e distância de **19.64 m** até o vértice **Pt194**, definido pelas coordenadas **E: 67.244.430 m** e **N: 752.758.733 m** com azimute **226° 34' 11,40"** e distância de **46.46 m** até o vértice **Pt195**, definido pelas coordenadas **E: 67.241.056 m** e **N: 752.755.539 m** com azimute **278° 45' 29,83"** e distância de **25.15 m** até o vértice **Pt196**, definido pelas coordenadas **E: 67.238.570 m** e **N: 752.755.922 m** com azimute **278° 55' 32,97"** e distância de **30.55 m** até o vértice **Pt197**, definido pelas coordenadas **E: 67.235.552 m** e **N: 752.756.396 m** com azimute **278° 55' 21,05"** e distância de **38.04 m** até o vértice **Pt198**, definido pelas coordenadas **E: 67.231.794 m** e **N: 752.756.986 m** com azimute **278° 54' 58,07"** e distância de **18.45 m** até o vértice **Pt199**, definido pelas coordenadas **E: 67.229.971 m** e **N: 752.757.272 m** com azimute **181° 23' 20,20"** e distância de **15.26 m** até o vértice **Pt200**, definido pelas coordenadas **E: 67.229.934 m** e **N: 752.755.746 m** com azimute **181° 01' 33,90"** e distância de **16.75 m** até o vértice **Pt201**, definido pelas coordenadas **E: 67.229.904 m** e **N: 752.754.071 m** com azimute **181° 01' 10,72"** e distância de **24.16 m** até o vértice **Pt202**, definido pelas coordenadas **E: 67.229.861 m** e **N: 752.751.655 m** com azimute **181° 12' 52,45"** e distância de **16.98 m** até o vértice **Pt203**, definido pelas coordenadas **E: 67.229.825 m** e **N: 752.749.957 m** com azimute **180° 53' 48,93"** e distância de **10.22 m** até o vértice **Pt204**, definido pelas coordenadas **E: 67.229.809 m** e **N:**

752.748.935 m com azimute 276° 32' 22,58" e distância de 27.92 m até o vértice Pt205, definido pelas coordenadas E: 67.227.035 m e N: 752.749.253 m com azimute 277° 17' 18,27" e distância de 24.36 m até o vértice Pt206, definido pelas coordenadas E: 67.224.619 m e N: 752.749.562 m com azimute 277° 52' 43,29" e distância de 21.59 m até o vértice Pt207, definido pelas coordenadas E: 67.222.480 m e N: 752.749.858 m com azimute 278° 41' 32,20" e distância de 18.59 m até o vértice Pt208, definido pelas coordenadas E: 67.220.642 m e N: 752.750.139 m com azimute 279° 06' 16,56" e distância de 18.96 m até o vértice Pt209, definido pelas coordenadas E: 67.218.770 m e N: 752.750.439 m com azimute 279° 19' 07,11" e distância de 17.04 m até o vértice Pt210, definido pelas coordenadas E: 67.217.088 m e N: 752.750.715 m com azimute 279° 06' 59,91" e distância de 17.17 m até o vértice Pt211, definido pelas coordenadas E: 67.215.393 m e N: 752.750.987 m com azimute 278° 42' 10,95" e distância de 28.29 m até o vértice Pt212, definido pelas coordenadas E: 67.212.597 m e N: 752.751.415 m com azimute 286° 50' 51,42" e distância de 9.25 m até o vértice Pt213, definido pelas coordenadas E: 67.211.712 m e N: 752.751.683 m com azimute 286° 42' 12,88" e distância de 12.66 m até o vértice Pt214, definido pelas coordenadas E: 67.210.499 m e N: 752.752.047 m com azimute 284° 31' 35,06" e distância de 12.76 m até o vértice Pt215, definido pelas coordenadas E: 67.209.264 m e N: 752.752.367 m com azimute 283° 55' 31,82" e distância de 18.82 m até o vértice Pt216, definido pelas coordenadas E: 67.207.437 m e N: 752.752.820 m com azimute 280° 04' 17,46" e distância de 19.33 m até o vértice Pt217, definido pelas coordenadas E: 67.205.534 m e N: 752.753.158 m com azimute 272° 25' 02,92" e distância de 15.88 m até o vértice Pt218, definido pelas coordenadas E: 67.203.947 m e N: 752.753.225 m com azimute 264° 11' 02,44" e distância de 14.61 m até o vértice Pt219, definido pelas coordenadas E: 67.202.494 m e N: 752.753.077 m com azimute 260° 13' 53,94" e distância de 24.93 m até o vértice Pt220, definido pelas coordenadas E: 67.200.037 m e N: 752.752.654 m com azimute 255° 50' 59,30" e distância de 19.51 m até o vértice Pt221, definido pelas coordenadas E: 67.198.145 m e N: 752.752.177 m com azimute 255° 58' 50,42" e distância de 16.43 m até o vértice Pt222, definido pelas coordenadas E: 67.196.551 m e N: 752.751.779 m com azimute 251° 34' 32,50" e distância de 17.02 m até o vértice Pt223, definido pelas coordenadas E: 67.194.936 m e N: 752.751.241 m com azimute 248° 40' 35,33" e distância de 16.25 m até o vértice Pt224, definido pelas coordenadas E: 67.193.422 m e N: 752.750.650 m com azimute 249° 22' 10,21" e distância de 30.62 m até o vértice Pt225, definido pelas coordenadas E: 67.190.556 m e N: 752.749.571 m com azimute 247° 08' 34,14" e distância de 29.53 m até o vértice Pt226, definido pelas coordenadas E: 67.187.835 m e N: 752.748.424 m com azimute 253° 12' 05,86" e distância de 13.29 m até o vértice Pt227, definido pelas coordenadas E: 67.186.563 m e N: 752.748.040 m com azimute 261° 57' 14,93" e distância de 12.50 m até o vértice Pt228, definido pelas coordenadas E: 67.185.325 m e N: 752.747.865 m com azimute 252° 25' 28,14" e distância de 14.97 m até o vértice Pt229, definido pelas coordenadas E: 67.183.898 m e N: 752.747.413 m com azimute 244° 45' 02,51" e distância de 15.19 m até o vértice Pt230, definido pelas coordenadas E: 67.182.524 m e N: 752.746.765 m com azimute 236° 12' 46,16" e distância de 19.64 m até o vértice Pt231, definido pelas coordenadas E: 67.180.892 m e N: 752.745.673 m com azimute 230° 58' 15,16" e distância de 24.47 m até o vértice Pt232, definido pelas coordenadas E: 67.178.991 m e N: 752.744.132 m com azimute 252° 46' 37,88" e distância de 26.31 m até o vértice Pt233, definido pelas coordenadas E: 67.176.478 m e N: 752.743.353 m com azimute 253° 36' 58,35" e distância de 33.75 m até o vértice Pt234, definido pelas coordenadas E: 67.173.240 m e N: 752.742.401 m com azimute 256° 41' 03,29" e distância de 10.03 m até o vértice Pt235, definido pelas coordenadas E: 67.172.264 m e N: 752.742.170 m com azimute 263° 50' 53,36" e distância de 10.08 m até o vértice Pt236, definido pelas coordenadas E: 67.171.262 m e N: 752.742.062 m com azimute 271° 23' 09,30" e distância de 6.20 m até o vértice Pt237, definido pelas coordenadas E: 67.170.642 m e N: 752.742.077 m com azimute 276° 00' 13,28" e distância de 5.64 m até o vértice Pt238, definido pelas coordenadas E: 67.170.081 m e N: 752.742.136 m com azimute 283° 50'

12,62" e distância de 6.27 m até o vértice Pt239, definido pelas coordenadas E: 67.169.472 m e N: 752.742.286 m com azimute 287° 39' 00,45" e distância de 5.54 m até o vértice Pt240, definido pelas coordenadas E: 67.168.944 m e N: 752.742.454 m com azimute 293° 11' 20,47" e distância de 15.72 m até o vértice Pt241, definido pelas coordenadas E: 67.167.499 m e N: 752.743.073 m com azimute 297° 42' 36,70" e distância de 24.84 m até o vértice Pt242, definido pelas coordenadas E: 67.165.300 m e N: 752.744.228 m com azimute 296° 51' 59,78" e distância de 38.24 m até o vértice Pt243, definido pelas coordenadas E: 67.161.889 m e N: 752.745.956 m com azimute 297° 12' 12,91" e distância de 33.71 m até o vértice Pt244, definido pelas coordenadas E: 67.158.891 m e N: 752.747.497 m com azimute 295° 31' 56,24" e distância de 8.93 m até o vértice Pt245, definido pelas coordenadas E: 67.158.085 m e N: 752.747.882 m com azimute 295° 56' 52,39" e distância de 27.40 m até o vértice Pt246, definido pelas coordenadas E: 67.155.621 m e N: 752.749.081 m com azimute 295° 50' 01,59" e distância de 27.33 m até o vértice Pt247, definido pelas coordenadas E: 67.153.161 m e N: 752.750.272 m com azimute 295° 51' 05,85" e distância de 22.27 m até o vértice Pt248, definido pelas coordenadas E: 67.151.157 m e N: 752.751.243 m com azimute 287° 27' 17,52" e distância de 14.24 m até o vértice Pt249, definido pelas coordenadas E: 67.149.799 m e N: 752.751.670 m com azimute 279° 51' 54,30" e distância de 33.91 m até o vértice Pt250, definido pelas coordenadas E: 67.146.458 m e N: 752.752.251 m com azimute 278° 59' 50,95" e distância de 27.56 m até o vértice Pt251, definido pelas coordenadas E: 67.143.736 m e N: 752.752.682 m com azimute 277° 19' 18,37" e distância de 22.76 m até o vértice Pt252, definido pelas coordenadas E: 67.141.479 m e N: 752.752.972 m com azimute 258° 45' 47,00" e distância de 3.08 m até o vértice Pt253, definido pelas coordenadas E: 67.141.177 m e N: 752.752.912 m com azimute 248° 48' 11,26" e distância de 3.87 m até o vértice Pt254, definido pelas coordenadas E: 67.140.816 m e N: 752.752.772 m com azimute 237° 54' 33,60" e distância de 4.27 m até o vértice Pt255, definido pelas coordenadas E: 67.140.454 m e N: 752.752.545 m com azimute 228° 54' 01,78" e distância de 13.10 m até o vértice Pt256, definido pelas coordenadas E: 67.139.467 m e N: 752.751.684 m com azimute 230° 11' 49,24" e distância de 28.42 m até o vértice Pt257, definido pelas coordenadas E: 67.137.284 m e N: 752.749.865 m com azimute 230° 43' 26,75" e distância de 26.87 m até o vértice Pt258, definido pelas coordenadas E: 67.135.204 m e N: 752.748.164 m com azimute 233° 21' 59,62" e distância de 17.45 m até o vértice Pt259, definido pelas coordenadas E: 67.133.804 m e N: 752.747.123 m com azimute 239° 32' 42,26" e distância de 16.41 m até o vértice Pt260, definido pelas coordenadas E: 67.132.389 m e N: 752.746.291 m com azimute 242° 00' 24,54" e distância de 8.07 m até o vértice Pt261, definido pelas coordenadas E: 67.131.676 m e N: 752.745.912 m com azimute 248° 44' 21,99" e distância de 5.90 m até o vértice Pt262, definido pelas coordenadas E: 67.131.126 m e N: 752.745.698 m com azimute 255° 29' 59,40" e distância de 9.59 m até o vértice Pt263, definido pelas coordenadas E: 67.130.198 m e N: 752.745.458 m com azimute 257° 51' 34,68" e distância de 27.20 m até o vértice Pt264, definido pelas coordenadas E: 67.127.539 m e N: 752.744.886 m com azimute 257° 10' 02,72" e distância de 11.66 m até o vértice Pt265, definido pelas coordenadas E: 67.126.402 m e N: 752.744.627 m com azimute 255° 04' 30,50" e distância de 11.26 m até o vértice Pt266, definido pelas coordenadas E: 67.125.314 m e N: 752.744.337 m com azimute 250° 00' 17,47" e distância de 4.07 m até o vértice Pt267, definido pelas coordenadas E: 67.124.932 m e N: 752.744.198 m com azimute 237° 56' 01,61" e distância de 4.99 m até o vértice Pt268, definido pelas coordenadas E: 67.124.509 m e N: 752.743.933 m com azimute 222° 56' 10,25" e distância de 3.14 m até o vértice Pt269, definido pelas coordenadas E: 67.124.295 m e N: 752.743.703 m com azimute 203° 15' 06,71" e distância de 5.65 m até o vértice Pt270, definido pelas coordenadas E: 67.124.072 m e N: 752.743.184 m com azimute 185° 35' 29,61" e distância de 4.31 m até o vértice Pt271, definido pelas coordenadas E: 67.124.030 m e N: 752.742.755 m com azimute 188° 56' 04,11" e distância de 6.25 m até o vértice Pt272, definido pelas coordenadas E: 67.123.933 m e N: 752.742.138 m com azimute 188° 38' 31,65" e distância de 20.10 m até o vértice Pt273,

definido pelas coordenadas **E: 67.123.631 m** e **N: 752.740.151 m** com azimute **194° 53' 47,92"** e distância de **14.86 m** até o vértice **Pt274**, definido pelas coordenadas **E: 67.123.249 m** e **N: 752.738.715 m** com azimute **196° 40' 27,58"** e distância de **11.01 m** até o vértice **Pt275**, definido pelas coordenadas **E: 67.122.933 m** e **N: 752.737.660 m** com azimute **204° 06' 39,67"** e distância de **10.97 m** até o vértice **Pt276**, definido pelas coordenadas **E: 67.122.485 m** e **N: 752.736.659 m** com azimute **209° 57' 19,40"** e distância de **9.45 m** até o vértice **Pt277**, definido pelas coordenadas **E: 67.122.013 m** e **N: 752.735.840 m** com azimute **215° 13' 40,22"** e distância de **5.37 m** até o vértice **Pt278**, definido pelas coordenadas **E: 67.121.703 m** e **N: 752.735.401 m** com azimute **225° 35' 16,67"** e distância de **6.20 m** até o vértice **Pt279**, definido pelas coordenadas **E: 67.121.260 m** e **N: 752.734.967 m** com azimute **234° 32' 42,27"** e distância de **12.88 m** até o vértice **Pt280**, definido pelas coordenadas **E: 67.120.211 m** e **N: 752.734.220 m** com azimute **246° 10' 57,10"** e distância de **8.02 m** até o vértice **Pt281**, definido pelas coordenadas **E: 67.119.477 m** e **N: 752.733.896 m** com azimute **252° 42' 00,66"** e distância de **12.61 m** até o vértice **Pt282**, definido pelas coordenadas **E: 67.118.273 m** e **N: 752.733.521 m** com azimute **257° 55' 30,20"** e distância de **8.08 m** até o vértice **Pt283**, definido pelas coordenadas **E: 67.117.483 m** e **N: 752.733.352 m** com azimute **254° 01' 56,77"** e distância de **10.65 m** até o vértice **Pt284**, definido pelas coordenadas **E: 67.116.459 m** e **N: 752.733.059 m** com azimute **248° 53' 09,86"** e distância de **12.38 m** até o vértice **Pt285**, definido pelas coordenadas **E: 67.115.304 m** e **N: 752.732.613 m** com azimute **246° 45' 47,20"** e distância de **7.86 m** até o vértice **Pt286**, definido pelas coordenadas **E: 67.114.582 m** e **N: 752.732.303 m** com azimute **247° 44' 23,61"** e distância de **17.40 m** até o vértice **Pt287**, definido pelas coordenadas **E: 67.112.972 m** e **N: 752.731.644 m** com azimute **244° 31' 04,69"** e distância de **9.23 m** até o vértice **Pt288**, definido pelas coordenadas **E: 67.112.139 m** e **N: 752.731.247 m** com azimute **244° 56' 40,87"** e distância de **11.71 m** até o vértice **Pt289**, definido pelas coordenadas **E: 67.111.078 m** e **N: 752.730.751 m** com azimute **246° 15' 49,17"** e distância de **7.97 m** até o vértice **Pt290**, definido pelas coordenadas **E: 67.110.348 m** e **N: 752.730.430 m** com azimute **236° 28' 13,80"** e distância de **5.94 m** até o vértice **Pt291**, definido pelas coordenadas **E: 67.109.853 m** e **N: 752.730.102 m** com azimute **229° 25' 22,48"** e distância de **5.13 m** até o vértice **Pt292**, definido pelas coordenadas **E: 67.109.463 m** e **N: 752.729.768 m** com azimute **222° 10' 25,27"** e distância de **6.17 m** até o vértice **Pt293**, definido pelas coordenadas **E: 67.109.049 m** e **N: 752.729.311 m** com azimute **226° 35' 52,30"** e distância de **8.37 m** até o vértice **Pt294**, definido pelas coordenadas **E: 67.108.441 m** e **N: 752.728.736 m** com azimute **219° 48' 56,74"** e distância de **7.20 m** até o vértice **Pt295**, definido pelas coordenadas **E: 67.107.980 m** e **N: 752.728.183 m** com azimute **220° 45' 48,98"** e distância de **7.66 m** até o vértice **Pt296**, definido pelas coordenadas **E: 67.107.480 m** e **N: 752.727.603 m** com azimute **220° 54' 51,78"** e distância de **10.12 m** até o vértice **Pt297**, definido pelas coordenadas **E: 67.106.817 m** e **N: 752.726.838 m** com azimute **228° 53' 56,56"** e distância de **12.69 m** até o vértice **Pt298**, definido pelas coordenadas **E: 67.105.861 m** e **N: 752.726.004 m** com azimute **229° 03' 22,51"** e distância de **11.80 m** até o vértice **Pt299**, definido pelas coordenadas **E: 67.104.970 m** e **N: 752.725.231 m** com azimute **226° 51' 20,11"** e distância de **3.28 m** até o vértice **Pt300**, definido pelas coordenadas **E: 67.104.731 m** e **N: 752.725.007 m** com azimute **226° 03' 25,19"** e distância de **11.50 m** até o vértice **Pt301**, definido pelas coordenadas **E: 67.103.903 m** e **N: 752.724.209 m** com azimute **221° 41' 12,20"** e distância de **14.31 m** até o vértice **Pt302**, definido pelas coordenadas **E: 67.102.951 m** e **N: 752.723.140 m** com azimute **220° 20' 25,53"** e distância de **4.53 m** até o vértice **Pt303**, definido pelas coordenadas **E: 67.102.658 m** e **N: 752.722.795 m** com azimute **221° 56' 39,86"** e distância de **9.95 m** até o vértice **Pt304**, definido pelas coordenadas **E: 67.101.993 m** e **N: 752.722.055 m** com azimute **220° 02' 47,67"** e distância de **16.13 m** até o vértice **Pt305**, definido pelas coordenadas **E: 67.100.955 m** e **N: 752.720.820 m** com azimute **228° 25' 32,68"** e distância de **18.46 m** até o vértice **Pt306**, definido pelas coordenadas **E: 67.099.574 m** e **N: 752.719.595 m** com azimute **227° 57' 36,67"** e distância de **18.62 m** até o vértice **Pt307**, definido pelas coordenadas **E:**

67.098.191 m e N: 752.718.348 m com azimute **221° 39' 23,85"** e distância de **8.24 m** até o vértice **Pt308**, definido pelas coordenadas **E: 67.097.643 m e N: 752.717.732 m** com azimute **223° 09' 22,41"** e distância de **6.81 m** até o vértice **Pt309**, definido pelas coordenadas **E: 67.097.177 m e N: 752.717.235 m** com azimute **213° 04' 36,60"** e distância de **7.26 m** até o vértice **Pt310**, definido pelas coordenadas **E: 67.096.781 m e N: 752.716.627 m** com azimute **212° 02' 01,41"** e distância de **6.43 m** até o vértice **Pt311**, definido pelas coordenadas **E: 67.096.440 m e N: 752.716.082 m** com azimute **206° 22' 24,67"** e distância de **9.36 m** até o vértice **Pt312**, definido pelas coordenadas **E: 67.096.024 m e N: 752.715.243 m** com azimute **208° 44' 15,16"** e distância de **14.39 m** até o vértice **Pt313**, definido pelas coordenadas **E: 67.095.332 m e N: 752.713.981 m** com azimute **210° 54' 20,68"** e distância de **5.08 m** até o vértice **Pt314**, definido pelas coordenadas **E: 67.095.071 m e N: 752.713.545 m** com azimute **210° 28' 11,89"** e distância de **6.57 m** até o vértice **Pt315**, definido pelas coordenadas **E: 67.094.738 m e N: 752.712.979 m** com azimute **216° 36' 35,23"** e distância de **4.85 m** até o vértice **Pt316**, definido pelas coordenadas **E: 67.094.449 m e N: 752.712.590 m** com azimute **212° 30' 29,13"** e distância de **8.34 m** até o vértice **Pt317**, definido pelas coordenadas **E: 67.094.001 m e N: 752.711.887 m** com azimute **212° 56' 29,73"** e distância de **9.34 m** até o vértice **Pt318**, definido pelas coordenadas **E: 67.093.493 m e N: 752.711.103 m** com azimute **214° 02' 28,36"** e distância de **10.86 m** até o vértice **Pt319**, definido pelas coordenadas **E: 67.092.885 m e N: 752.710.203 m** com azimute **222° 45' 27,49"** e distância de **9.40 m** até o vértice **Pt320**, definido pelas coordenadas **E: 67.092.247 m e N: 752.709.513 m** com azimute **227° 53' 01,43"** e distância de **7.59 m** até o vértice **Pt321**, definido pelas coordenadas **E: 67.091.684 m e N: 752.709.004 m** com azimute **232° 11' 43,65"** e distância de **7.85 m** até o vértice **Pt322**, definido pelas coordenadas **E: 67.091.064 m e N: 752.708.523 m** com azimute **237° 31' 43,71"** e distância de **5.22 m** até o vértice **Pt323**, definido pelas coordenadas **E: 67.090.624 m e N: 752.708.243 m** com azimute **240° 07' 20,96"** e distância de **6.97 m** até o vértice **Pt324**, definido pelas coordenadas **E: 67.090.020 m e N: 752.707.896 m** com azimute **246° 56' 24,65"** e distância de **9.22 m** até o vértice **Pt325**, definido pelas coordenadas **E: 67.089.172 m e N: 752.707.535 m** com azimute **249° 18' 35,43"** e distância de **9.00 m** até o vértice **Pt326**, definido pelas coordenadas **E: 67.088.330 m e N: 752.707.217 m** com azimute **252° 35' 10,30"** e distância de **20.58 m** até o vértice **Pt327**, definido pelas coordenadas **E: 67.086.366 m e N: 752.706.601 m** com azimute **247° 16' 04,42"** e distância de **9.03 m** até o vértice **Pt328**, definido pelas coordenadas **E: 67.085.533 m e N: 752.706.252 m** com azimute **240° 28' 38,87"** e distância de **5.11 m** até o vértice **Pt329**, definido pelas coordenadas **E: 67.085.088 m e N: 752.706.000 m** com azimute **221° 09' 41,86"** e distância de **4.44 m** até o vértice **Pt330**, definido pelas coordenadas **E: 67.084.796 m e N: 752.705.666 m** com azimute **194° 48' 01,69"** e distância de **5.64 m** até o vértice **Pt331**, definido pelas coordenadas **E: 67.084.652 m e N: 752.705.121 m** com azimute **174° 32' 10,17"** e distância de **6.93 m** até o vértice **Pt332**, definido pelas coordenadas **E: 67.084.718 m e N: 752.704.431 m** com azimute **157° 00' 57,02"** e distância de **7.02 m** até o vértice **Pt333**, definido pelas coordenadas **E: 67.084.992 m e N: 752.703.785 m** com azimute **146° 24' 18,58"** e distância de **15.02 m** até o vértice **Pt334**, definido pelas coordenadas **E: 67.085.823 m e N: 752.702.534 m** com azimute **143° 41' 08,25"** e distância de **15.26 m** até o vértice **Pt335**, definido pelas coordenadas **E: 67.086.727 m e N: 752.701.304 m** com azimute **144° 30' 37,80"** e distância de **31.80 m** até o vértice **Pt336**, definido pelas coordenadas **E: 67.088.573 m e N: 752.698.715 m** com azimute **145° 08' 40,30"** e distância de **16.50 m** até o vértice **Pt337**, definido pelas coordenadas **E: 67.089.516 m e N: 752.697.361 m** com azimute **146° 13' 00,12"** e distância de **15.34 m** até o vértice **Pt338**, definido pelas coordenadas **E: 67.090.369 m e N: 752.696.086 m** com azimute **147° 46' 57,56"** e distância de **8.31 m** até o vértice **Pt339**, definido pelas coordenadas **E: 67.090.812 m e N: 752.695.383 m** com azimute **148° 41' 09,56"** e distância de **17.39 m** até o vértice **Pt340**, definido pelas coordenadas **E: 67.091.716 m e N: 752.693.897 m** com azimute **147° 55' 12,54"** e distância de **15.50 m** até o vértice **Pt341**, definido pelas coordenadas **E: 67.092.539 m e N: 752.692.584 m** com

azimute $149^{\circ} 14' 48,10''$ e distância de **7.47 m** até o vértice **Pt342**, definido pelas coordenadas **E: 67.092.921 m** e **N: 752.691.942 m** com azimute $152^{\circ} 50' 11,42''$ e distância de **17.98 m** até o vértice **Pt343**, definido pelas coordenadas **E: 67.093.742 m** e **N: 752.690.342 m** com azimute $156^{\circ} 10' 41,55''$ e distância de **16.54 m** até o vértice **Pt344**, definido pelas coordenadas **E: 67.094.410 m** e **N: 752.688.829 m** com azimute $161^{\circ} 28' 30,38''$ e distância de **18.13 m** até o vértice **Pt345**, definido pelas coordenadas **E: 67.094.986 m** e **N: 752.687.110 m** com azimute $163^{\circ} 42' 54,28''$ e distância de **5.56 m** até o vértice **Pt346**, definido pelas coordenadas **E: 67.095.142 m** e **N: 752.686.576 m** com azimute $163^{\circ} 25' 12,25''$ e distância de **11.04 m** até o vértice **Pt347**, definido pelas coordenadas **E: 67.095.457 m** e **N: 752.685.518 m** com azimute $167^{\circ} 00' 01,36''$ e distância de **17.16 m** até o vértice **Pt348**, definido pelas coordenadas **E: 67.095.843 m** e **N: 752.683.846 m** com azimute $172^{\circ} 15' 08,02''$ e distância de **11.87 m** até o vértice **Pt349**, definido pelas coordenadas **E: 67.096.003 m** e **N: 752.682.670 m** com azimute 180° e distância de **3.25 m** até o vértice **Pt350**, definido pelas coordenadas **E: 67.096.003 m** e **N: 752.682.345 m** com azimute $254^{\circ} 38' 04,11''$ e distância de **135.18 m** até o vértice **Pt351**, definido pelas coordenadas **E: 67.082.968 m** e **N: 752.678.763 m** com azimute $256^{\circ} 12' 08,27''$ e distância de **136.90 m** até o vértice **Pt352**, definido pelas coordenadas **E: 67.069.673 m** e **N: 752.675.498 m** com azimute $257^{\circ} 27' 32,86''$ e distância de **133.93 m** até o vértice **Pt353**, definido pelas coordenadas **E: 67.056.600 m** e **N: 752.672.590 m** com azimute $258^{\circ} 05' 48,98''$ e distância de **55.32 m** até o vértice **Pt354**, definido pelas coordenadas **E: 67.051.187 m** e **N: 752.671.449 m** com azimute $259^{\circ} 57' 05,60''$ e distância de **63.16 m** até o vértice **Pt355**, definido pelas coordenadas **E: 67.044.968 m** e **N: 752.670.347 m** com azimute $264^{\circ} 35' 19,76''$ e distância de **52.17 m** até o vértice **Pt356**, definido pelas coordenadas **E: 67.039.774 m** e **N: 752.669.855 m** com azimute $297^{\circ} 37' 53,09''$ e distância de **71.37 m** até o vértice **Pt357**, definido pelas coordenadas **E: 67.033.451 m** e **N: 752.673.165 m** com azimute $337^{\circ} 14' 05,03''$ e distância de **108.51 m** até o vértice **Pt358**, definido pelas coordenadas **E: 67.029.252 m** e **N: 752.683.171 m** com azimute $344^{\circ} 16' 42,84''$ e distância de **64.66 m** até o vértice **Pt359**, definido pelas coordenadas **E: 67.027.500 m** e **N: 752.689.395 m** com azimute $347^{\circ} 35' 02,36''$ e distância de **57.30 m** até o vértice **Pt360**, definido pelas coordenadas **E: 67.026.268 m** e **N: 752.694.991 m** com azimute $348^{\circ} 39' 03,12''$ e distância de **91.72 m** até o vértice **Pt361**, definido pelas coordenadas **E: 67.024.463 m** e **N: 752.703.984 m** com azimute $356^{\circ} 52' 24,18''$ e distância de **97.35 m** até o vértice **Pt362**, definido pelas coordenadas **E: 67.023.932 m** e **N: 752.713.705 m** com azimute $348^{\circ} 56' 41,44''$ e distância de **92.62 m** até o vértice **Pt363**, definido pelas coordenadas **E: 67.022.156 m** e **N: 752.722.795 m** com azimute $329^{\circ} 21' 13,98''$ e distância de **108.27 m** até o vértice **Pt364**, definido pelas coordenadas **E: 67.016.637 m** e **N: 752.732.110 m** com azimute $317^{\circ} 56' 18,19''$ e distância de **7.269 m** até o vértice **Pt365**, definido pelas coordenadas **E: 67.011.767 m** e **N: 752.737.507 m** com azimute $319^{\circ} 07' 56,38''$ e distância de **22.86 m** até o vértice **Pt366**, definido pelas coordenadas **E: 67.010.271 m** e **N: 752.739.236 m** com azimute $311^{\circ} 00' 44,46''$ e distância de **63.35 m** até o vértice **Pt367**, definido pelas coordenadas **E: 67.005.491 m** e **N: 752.743.393 m** com azimute $1^{\circ} 05' 52,19''$ e distância de **51.15 m** até o vértice **Pt368**, definido pelas coordenadas **E: 67.005.589 m** e **N: 752.748.507 m** com azimute $5^{\circ} 03' 35,53''$ e distância de **59.75 m** até o vértice **Pt369**, definido pelas coordenadas **E: 67.006.116 m** e **N: 752.754.459 m** com azimute $331^{\circ} 51' 46,29''$ e distância de **50.04 m** até o vértice **Pt370**, definido pelas coordenadas **E: 67.003.756 m** e **N: 752.758.872 m** com azimute $277^{\circ} 03' 11,00''$ e distância de **101.72 m** até o vértice **Pt371**, definido pelas coordenadas **E: 66.993.661 m** e **N: 752.760.121 m** com azimute $276^{\circ} 32' 16,79''$ e distância de **130.51 m** até o vértice **Pt372**, definido pelas coordenadas **E: 66.980.695 m** e **N: 752.761.607 m** com azimute $276^{\circ} 39' 58,98''$ e distância de **161.00 m** até o vértice **Pt373**, definido pelas coordenadas **E: 66.964.704 m** e **N: 752.763.476 m** com azimute $277^{\circ} 07' 10,67''$ e distância de **277.15 m** até o vértice **Pt374**, definido pelas coordenadas **E: 66.937.203 m** e **N: 752.766.911 m** com azimute $9^{\circ} 12' 07,03''$ e distância de **161.71 m** até o vértice **Pt375**, definido pelas coordenadas **E: 66.939.789 m** e **N: 752.782.874 m** com azimute $8^{\circ} 52' 23,02''$ e distância de **53.55 m**

até o vértice **Pt376**, definido pelas coordenadas **E: 66.940.615 m** e **N: 752.788.165 m** com azimute **8° 08' 06,63"** e distância de **31.94 m** até o vértice **Pt377**, definido pelas coordenadas **E: 66.941.067 m** e **N: 752.791.327 m** com azimute **9° 22' 21,57"** e distância de **38.87 m** até o vértice **Pt378**, definido pelas coordenadas **E: 66.941.700 m** e **N: 752.795.162 m** com azimute **357° 44' 34,95"** e distância de **34.03 m** até o vértice **Pt379**, definido pelas coordenadas **E: 66.941.566 m** e **N: 752.798.562 m** com azimute **284° 26' 53,77"** e distância de **214.50 m** até o vértice **Pt380**, definido pelas coordenadas **E: 66.920.794 m** e **N: 752.803.914 m** com azimute **348° 44' 41,75"** e distância de **83.98 m** até o vértice **Pt381**, definido pelas coordenadas **E: 66.919.155 m** e **N: 752.812.150 m** com azimute **328° 33' 59,64"** e distância de **49.17 m** até o vértice **Pt382**, definido pelas coordenadas **E: 66.916.591 m** e **N: 752.816.345 m** com azimute **349° 05' 16,52"** e distância de **85.58 m** até o vértice **Pt383**, definido pelas coordenadas **E: 66.914.971 m** e **N: 752.824.748 m** com azimute **316° 26' 16,15"** e distância de **63.69 m** até o vértice **Pt384**, definido pelas coordenadas **E: 66.910.582 m** e **N: 752.829.363 m** com azimute **294° 46' 57,31"** e distância de **96.76 m** até o vértice **Pt385**, definido pelas coordenadas **E: 66.901.797 m** e **N: 752.833.419 m** com azimute **259° 36' 11,56"** e distância de **94.76 m** até o vértice **Pt386**, definido pelas coordenadas **E: 66.892.477 m** e **N: 752.831.709 m** com azimute **259° 28' 58,15"** e distância de **89.30 m** até o vértice **Pt387**, definido pelas coordenadas **E: 66.883.697 m** e **N: 752.830.079 m** com azimute **259° 27' 16,29"** e distância de **187.42 m** até o vértice **Pt388**, definido pelas coordenadas **E: 66.865.272 m** e **N: 752.826.649 m** com azimute **266° 38' 37,42"** e distância de **267.49 m** até o vértice **Pt389**, definido pelas coordenadas **E: 66.838.569 m** e **N: 752.825.083 m** com azimute **277° 25' 15,10"** e distância de **84.32 m** até o vértice **Pt390**, definido pelas coordenadas **E: 66.830.208 m** e **N: 752.826.172 m** com azimute **293° 37' 25,13"** e distância de **114.52 m** até o vértice **Pt391**, definido pelas coordenadas **E: 66.819.716 m** e **N: 752.830.761 m** com azimute **311° 20' 34,71"** e distância de **89.57 m** até o vértice **Pt392**, definido pelas coordenadas **E: 66.812.991 m** e **N: 752.836.678 m** com azimute **349° 36' 12,63"** e distância de **73.81 m** até o vértice **Pt393**, definido pelas coordenadas **E: 66.811.659 m** e **N: 752.843.938 m** com azimute **30° 46' 51,27"** e distância de **158.53 m** até o vértice **Pt394**, definido pelas coordenadas **E: 66.819.772 m** e **N: 752.857.558 m** com azimute **31° 56' 25,75"** e distância de **207.75 m** até o vértice **Pt395**, definido pelas coordenadas **E: 66.830.763 m** e **N: 752.875.188 m** com azimute **31° 37' 30,06"** e distância de **233.60 m** até o vértice **Pt396**, definido pelas coordenadas **E: 66.843.012 m** e **N: 752.895.079 m** com azimute **309° 24' 37,28"** e distância de **122.32 m** até o vértice **Pt397**, definido pelas coordenadas **E: 66.833.561 m** e **N: 752.902.845 m** com azimute **309° 20' 13,35"** e distância de **209.03 m** até o vértice **Pt398**, definido pelas coordenadas **E: 66.817.394 m** e **N: 752.916.095 m** com azimute **308° 35' 44,83"** e distância de **265.56 m** até o vértice **Pt399**, definido pelas coordenadas **E: 66.796.639 m** e **N: 752.932.661 m** com azimute **309° 26' 50,58"** e distância de **157.70 m** até o vértice **Pt400**, definido pelas coordenadas **E: 66.784.461 m** e **N: 752.942.681 m** com azimute **309° 06' 20,63"** e distância de **7.02 m** até o vértice **Pt401**, definido pelas coordenadas **E: 66.783.916 m** e **N: 752.943.124 m** com azimute **6° 32' 46,65"** e distância de **3.07 m** até o vértice **Pt402**, definido pelas coordenadas **E: 66.783.951 m** e **N: 752.943.429 m** com azimute **4° 54' 11,07"** e distância de **4.10 m** até o vértice **Pt403**, definido pelas coordenadas **E: 66.783.986 m** e **N: 752.943.837 m** com azimute **358° 15' 35,65"** e distância de **3.95 m** até o vértice **Pt404**, definido pelas coordenadas **E: 66.783.974 m** e **N: 752.944.232 m** com azimute **356° 53' 05,77"** e distância de **2.94 m** até o vértice **Pt405**, definido pelas coordenadas **E: 66.783.958 m** e **N: 752.944.526 m** com azimute **353° 00' 36,41"** e distância de **2.63 m** até o vértice **Pt406**, definido pelas coordenadas **E: 66.783.926 m** e **N: 752.944.787 m** com azimute **346° 05' 15,02"** e distância de **3.37 m** até o vértice **Pt407**, definido pelas coordenadas **E: 66.783.845 m** e **N: 752.945.114 m** com azimute **338° 38' 47,82"** e distância de **4.04 m** até o vértice **Pt408**, definido pelas coordenadas **E: 66.783.698 m** e **N: 752.945.490 m** com azimute **324° 32' 28,24"** e distância de **4.22 m** até o vértice **Pt409**, definido pelas coordenadas **E: 66.783.453 m** e **N: 752.945.834 m** com azimute **334° 53' 57,12"** e distância de **5.78 m** até o vértice **Pt410**, definido pelas coordenadas **E: 66.783.208**

m e N: 752.946.357 m com azimute **339° 05' 48,96"** e distância de **3.67 m** até o vértice **Pt411**, definido pelas coordenadas **E: 66.783.077 m** e **N: 752.946.700 m** com azimute **336° 56' 14,75"** e distância de **4.98 m** até o vértice **Pt412**, definido pelas coordenadas **E: 66.782.882 m** e **N: 752.947.158 m** com azimute **345° 37' 06,98"** e distância de **5.23 m** até o vértice **Pt413**, definido pelas coordenadas **E: 66.782.752 m** e **N: 752.947.665 m** com azimute **345° 28' 45,54"** e distância de **7.46 m** até o vértice **Pt414**, definido pelas coordenadas **E: 66.782.565 m** e **N: 752.948.387 m** com azimute **332° 57' 10,11"** e distância de **6.38 m** até o vértice **Pt415**, definido pelas coordenadas **E: 66.782.275 m** e **N: 752.948.955 m** com azimute **327° 53' 58,12"** e distância de **8.30 m** até o vértice **Pt416**, definido pelas coordenadas **E: 66.781.834 m** e **N: 752.949.658 m** com azimute **343° 19' 58,36"** e distância de **5.13 m** até o vértice **Pt417**, definido pelas coordenadas **E: 66.781.687 m** e **N: 752.950.149 m** com azimute **355° 30' 55,42"** e distância de **4.09 m** até o vértice **Pt418**, definido pelas coordenadas **E: 66.781.655 m** e **N: 752.950.557 m** com azimute **20° 42' 37,78"** e distância de **13.46 m** até o vértice **Pt419**, definido pelas coordenadas **E: 66.782.131 m** e **N: 752.951.816 m** com azimute **26° 09' 12,95"** e distância de **12.46 m** até o vértice **Pt420**, definido pelas coordenadas **E: 66.782.680 m** e **N: 752.952.934 m** com azimute **24° 37' 44,51"** e distância de **7.94 m** até o vértice **Pt421**, definido pelas coordenadas **E: 66.783.011 m** e **N: 752.953.656 m** com azimute **30° 45' 22,01"** e distância de **7.10 m** até o vértice **Pt422**, definido pelas coordenadas **E: 66.783.374 m** e **N: 752.954.266 m** com azimute **28° 14' 34,13"** e distância de **8.71 m** até o vértice **Pt423**, definido pelas coordenadas **E: 66.783.786 m** e **N: 752.955.033 m** com azimute **20° 48' 39,61"** e distância de **15.26 m** até o vértice **Pt424**, definido pelas coordenadas **E: 66.784.328 m** e **N: 752.956.459 m** com azimute **16° 46' 05,09"** e distância de **9.57 m** até o vértice **Pt425**, definido pelas coordenadas **E: 66.784.604 m** e **N: 752.957.375 m** com azimute **8° 00' 14,26"** e distância de **11.56 m** até o vértice **Pt426**, definido pelas coordenadas **E: 66.784.765 m** e **N: 752.958.520 m** com azimute **0° 07' 47,72"** e distância de **8.82 m** até o vértice **Pt427**, definido pelas coordenadas **E: 66.784.767 m** e **N: 752.959.402 m** com azimute **1° 01' 31,70"** e distância de **8.38 m** até o vértice **Pt428**, definido pelas coordenadas **E: 66.784.782 m** e **N: 752.960.240 m** com azimute **356° 51' 51,73"** e distância de **10.79 m** até o vértice **Pt429**, definido pelas coordenadas **E: 66.784.723 m** e **N: 752.961.317 m** com azimute **342° 27' 24,27"** e distância de **3.25 m** até o vértice **Pt430**, definido pelas coordenadas **E: 66.784.625 m** e **N: 752.961.627 m** com azimute **339° 37' 11,66"** e distância de **4.19 m** até o vértice **Pt431**, definido pelas coordenadas **E: 66.784.479 m** e **N: 752.962.020 m** com azimute **336° 48' 05,07"** e distância de **3.73 m** até o vértice **Pt432**, definido pelas coordenadas **E: 66.784.332 m** e **N: 752.962.363 m** com azimute **336° 48' 05,07"** e distância de **3.73 m** até o vértice **Pt433**, definido pelas coordenadas **E: 66.784.185 m** e **N: 752.962.706 m** com azimute **351° 38' 57,29"** e distância de **3.31 m** até o vértice **Pt434**, definido pelas coordenadas **E: 66.784.137 m** e **N: 752.963.033 m** com azimute **0°** e distância de **2.94 m** até o vértice **Pt435**, definido pelas coordenadas **E: 66.784.137 m** e **N: 752.963.327 m** com azimute **343° 45' 20,25"** e distância de **2.90 m** até o vértice **Pt436**, definido pelas coordenadas **E: 66.784.056 m** e **N: 752.963.605 m** com azimute **327° 51' 24,11"** e distância de **3.08 m** até o vértice **Pt437**, definido pelas coordenadas **E: 66.783.892 m** e **N: 752.963.866 m** com azimute **314° 31' 56,24"** e distância de **3.46 m** até o vértice **Pt438**, definido pelas coordenadas **E: 66.783.645 m** e **N: 752.964.109 m** com azimute **318° 38' 45,27"** e distância de **5.45 m** até o vértice **Pt439**, definido pelas coordenadas **E: 66.783.285 m** e **N: 752.964.518 m** com azimute **322° 55' 32,59"** e distância de **8.41 m** até o vértice **Pt440**, definido pelas coordenadas **E: 66.782.778 m** e **N: 752.965.189 m** com azimute **324° 04' 37,39"** e distância de **3.63 m** até o vértice **Pt441**, definido pelas coordenadas **E: 66.782.565 m** e **N: 752.965.483 m** com azimute **334° 09' 20,20"** e distância de **4.98 m** até o vértice **Pt442**, definido pelas coordenadas **E: 66.782.348 m** e **N: 752.965.931 m** com azimute **335° 03' 59,36"** e distância de **5.81 m** até o vértice **Pt443**, definido pelas coordenadas **E: 66.782.103 m** e **N: 752.966.458 m** com azimute **347° 00' 43,18"** e distância de **6.50 m** até o vértice **Pt444**, definido pelas coordenadas **E: 66.781.957 m** e **N: 752.967.091 m** com azimute **1° 04' 40,07"** e distância de **6.91 m**

até o vértice **Pt445**, definido pelas coordenadas **E: 66.781.970 m** e **N: 752.967.782 m** com azimute **11° 59' 54,90"** e distância de **8.32 m** até o vértice **Pt446**, definido pelas coordenadas **E: 66.782.143 m** e **N: 752.968.596 m** com azimute **18° 42' 00,34"** e distância de **7.52 m** até o vértice **Pt447**, definido pelas coordenadas **E: 66.782.384 m** e **N: 752.969.308 m** com azimute **21° 42' 08,01"** e distância de **6.44 m** até o vértice **Pt448**, definido pelas coordenadas **E: 66.782.622 m** e **N: 752.969.906 m** com azimute **16° 32' 50,67"** e distância de **6.14 m** até o vértice **Pt449**, definido pelas coordenadas **E: 66.782.797 m** e **N: 752.970.495 m** com azimute **12° 36' 06,76"** e distância de **7.65 m** até o vértice **Pt450**, definido pelas coordenadas **E: 66.782.964 m** e **N: 752.971.242 m** com azimute **14° 00' 58,36"** e distância de **6.94 m** até o vértice **Pt451**, definido pelas coordenadas **E: 66.783.132 m** e **N: 752.971.915 m** com azimute **18° 37' 40,31"** e distância de **7.51 m** até o vértice **Pt452**, definido pelas coordenadas **E: 66.783.372 m** e **N: 752.972.627 m** com azimute **30° 07' 15,49"** e distância de **5.48 m** até o vértice **Pt453**, definido pelas coordenadas **E: 66.783.647 m** e **N: 752.973.101 m** com azimute **57° 35' 54,67"** e distância de **5.67 m** até o vértice **Pt454**, definido pelas coordenadas **E: 66.784.126 m** e **N: 752.973.405 m** com azimute **59° 18' 01,00"** e distância de **5.95 m** até o vértice **Pt455**, definido pelas coordenadas **E: 66.784.638 m** e **N: 752.973.709 m** com azimute **55° 12' 10,46"** e distância de **7.46 m** até o vértice **Pt456**, definido pelas coordenadas **E: 66.785.251 m** e **N: 752.974.135 m** com azimute **35° 53' 26,08"** e distância de **5.85 m** até o vértice **Pt457**, definido pelas coordenadas **E: 66.785.594 m** e **N: 752.974.609 m** com azimute **28° 44' 54,72"** e distância de **9.27 m** até o vértice **Pt458**, definido pelas coordenadas **E: 66.786.040 m** e **N: 752.975.422 m** com azimute **28° 17' 38,55"** e distância de **5.78 m** até o vértice **Pt459**, definido pelas coordenadas **E: 66.786.314 m** e **N: 752.975.931 m** com azimute **12° 45' 56,04"** e distância de **40.69 m** até o vértice **Pt460**, definido pelas coordenadas **E: 66.787.213 m** e **N: 752.979.899 m** com azimute **11° 40' 57,27"** e distância de **25.63 m** até o vértice **Pt461**, definido pelas coordenadas **E: 66.787.732 m** e **N: 752.982.409 m** com azimute **10° 54' 15,60"** e distância de **29.92 m** até o vértice **Pt462**, definido pelas coordenadas **E: 66.788.298 m** e **N: 752.985.347 m** com azimute **86° 18' 24,81"** e distância de **10.71 m** até o vértice **Pt463**, definido pelas coordenadas **E: 66.789.367 m** e **N: 752.985.416 m** com azimute **90° 07' 54,72"** e distância de **8.69 m** até o vértice **Pt464**, definido pelas coordenadas **E: 66.790.236 m** e **N: 752.985.414 m** com azimute **94° 47' 14,03"** e distância de **12.10 m** até o vértice **Pt465**, definido pelas coordenadas **E: 66.791.442 m** e **N: 752.985.313 m** com azimute **101° 34' 18,52"** e distância de **12.01 m** até o vértice **Pt466**, definido pelas coordenadas **E: 66.792.619 m** e **N: 752.985.072 m** com azimute **108° 43' 50,86"** e distância de **18.37 m** até o vértice **Pt467**, definido pelas coordenadas **E: 66.794.359 m** e **N: 752.984.482 m** com azimute **107° 46' 35,94"** e distância de **17.06 m** até o vértice **Pt468**, definido pelas coordenadas **E: 66.795.984 m** e **N: 752.983.961 m** com azimute **101° 58' 50,93"** e distância de **21.77 m** até o vértice **Pt469**, definido pelas coordenadas **E: 66.798.114 m** e **N: 752.983.509 m** com azimute **95° 43' 22,15"** e distância de **18.65 m** até o vértice **Pt470**, definido pelas coordenadas **E: 66.799.970 m** e **N: 752.983.323 m** com azimute **91° 56' 56,18"** e distância de **9.12 m** até o vértice **Pt471**, definido pelas coordenadas **E: 66.800.881 m** e **N: 752.983.292 m** com azimute **87° 24' 33,11"** e distância de **8.85 m** até o vértice **Pt472**, definido pelas coordenadas **E: 66.801.765 m** e **N: 752.983.332 m** com azimute **82° 05' 41,37"** e distância de **7.93 m** até o vértice **Pt473**, definido pelas coordenadas **E: 66.802.550 m** e **N: 752.983.441 m** com azimute **73° 03' 20,46"** e distância de **4.25 m** até o vértice **Pt474**, definido pelas coordenadas **E: 66.802.957 m** e **N: 752.983.565 m** com azimute **65° 21' 48,14"** e distância de **6.64 m** até o vértice **Pt475**, definido pelas coordenadas **E: 66.803.561 m** e **N: 752.983.842 m** com azimute **67° 39' 30,08"** e distância de **7.29 m** até o vértice **Pt476**, definido pelas coordenadas **E: 66.804.235 m** e **N: 752.984.119 m** com azimute **69° 33' 41,07"** e distância de **9.14 m** até o vértice **Pt477**, definido pelas coordenadas **E: 66.805.091 m** e **N: 752.984.438 m** com azimute **68° 42' 45,50"** e distância de **7.24 m** até o vértice **Pt478**, definido pelas coordenadas **E: 66.805.766 m** e **N: 752.984.701 m** com azimute **69° 47' 55,61"** e distância de **3.59 m** até o vértice **Pt479**, definido pelas coordenadas **E: 66.806.103 m** e **N: 752.984.825 m** com azimute

78° 17' 09,89" e distância de 4.73 m até o vértice Pt480, definido pelas coordenadas E: 66.806.566 m e N: 752.984.921 m com azimute 85° 05' 14,21" e distância de 4.79 m até o vértice Pt481, definido pelas coordenadas E: 66.807.043 m e N: 752.984.962 m com azimute 90° 11' 40,39" e distância de 5.89 m até o vértice Pt482, definido pelas coordenadas E: 66.807.632 m e N: 752.984.960 m com azimute 94° 29' 41,32" e distância de 5.49 m até o vértice Pt483, definido pelas coordenadas E: 66.808.179 m e N: 752.984.917 m com azimute 102° 27' 17,76" e distância de 5.89 m até o vértice Pt484, definido pelas coordenadas E: 66.808.754 m e N: 752.984.790 m com azimute 101° 23' 50,47" e distância de 6.43 m até o vértice Pt485, definido pelas coordenadas E: 66.809.384 m e N: 752.984.663 m com azimute 107° 08' 23,23" e distância de 9.09 m até o vértice Pt486, definido pelas coordenadas E: 66.810.253 m e N: 752.984.395 m com azimute 106° 50' 53,10" e distância de 30.60 m até o vértice Pt487, definido pelas coordenadas E: 66.813.182 m e N: 752.983.508 m com azimute 102° 13' 30,44" e distância de 7.98 m até o vértice Pt488, definido pelas coordenadas E: 66.813.962 m e N: 752.983.339 m com azimute 102° 58' 51,71" e distância de 3.16 m até o vértice Pt489, definido pelas coordenadas E: 66.814.270 m e N: 752.983.268 m com azimute 76° 41' 44,91" e distância de 3.61 m até o vértice Pt490, definido pelas coordenadas E: 66.814.621 m e N: 752.983.351 m com azimute 62° 06' 33,94" e distância de 4.45 m até o vértice Pt491, definido pelas coordenadas E: 66.815.014 m e N: 752.983.559 m com azimute 59° 19' 15,98" e distância de 5.17 m até o vértice Pt492, definido pelas coordenadas E: 66.815.459 m e N: 752.983.823 m com azimute 52° 56' 19,67" e distância de 5.99 m até o vértice Pt493, definido pelas coordenadas E: 66.815.937 m e N: 752.984.184 m com azimute 56° 37' 28,72" e distância de 9.09 m até o vértice Pt494, definido pelas coordenadas E: 66.816.696 m e N: 752.984.684 m com azimute 60° 17' 22,01" e distância de 10.35 m até o vértice Pt495, definido pelas coordenadas E: 66.817.595 m e N: 752.985.197 m com azimute 68° 34' 41,08" e distância de 14.02 m até o vértice Pt496, definido pelas coordenadas E: 66.818.900 m e N: 752.985.709 m com azimute 68° 43' 21,20" e distância de 28.63 m até o vértice Pt497, definido pelas coordenadas E: 66.821.568 m e N: 752.986.748 m com azimute 70° 28' 13,30" e distância de 7.45 m até o vértice Pt498, definido pelas coordenadas E: 66.822.270 m e N: 752.986.997 m com azimute 75° 15' 50,99" e distância de 3.77 m até o vértice Pt499, definido pelas coordenadas E: 66.822.635 m e N: 752.987.093 m com azimute 70° 39' 05,50" e distância de 4.17 m até o vértice Pt500, definido pelas coordenadas E: 66.823.028 m e N: 752.987.231 m com azimute 81° 35' 02,89" e distância de 5.67 m até o vértice Pt501, definido pelas coordenadas E: 66.823.589 m e N: 752.987.314 m com azimute 82° 40' 24,94" e distância de 4.23 m até o vértice Pt502, definido pelas coordenadas E: 66.824.009 m e N: 752.987.368 m com azimute 89° 11' 45,25" e distância de 8.55 m até o vértice Pt503, definido pelas coordenadas E: 66.824.864 m e N: 752.987.380 m com azimute 93° 03' 06,43" e distância de 13.90 m até o vértice Pt504, definido pelas coordenadas E: 66.826.252 m e N: 752.987.306 m com azimute 92° 38' 11,40" e distância de 29.13 m até o vértice Pt505, definido pelas coordenadas E: 66.829.162 m e N: 752.987.172 m com azimute 89° 44' 07,53" e distância de 19.49 m até o vértice Pt506, definido pelas coordenadas E: 66.831.111 m e N: 752.987.181 m com azimute 88° 52' 22,85" e distância de 12.20 m até o vértice Pt507, definido pelas coordenadas E: 66.832.331 m e N: 752.987.205 m com azimute 66° 12' 45,43" e distância de 11.63 m até o vértice Pt508, definido pelas coordenadas E: 66.833.395 m e N: 752.987.674 m com azimute 50° 54' 52,33" e distância de 13.24 m até o vértice Pt509, definido pelas coordenadas E: 66.834.423 m e N: 752.988.509 m com azimute 25° 46' 42,35" e distância de 9.77 m até o vértice Pt510, definido pelas coordenadas E: 66.834.848 m e N: 752.989.389 m com azimute 19° 04' 06,04" e distância de 15.73 m até o vértice Pt511, definido pelas coordenadas E: 66.835.362 m e N: 752.990.876 m com azimute 20° 59' 19,64" e distância de 24.48 m até o vértice Pt512, definido pelas coordenadas E: 66.836.239 m e N: 752.993.162 m com azimute 23° 09' 31,37" e distância de 28.30 m até o vértice Pt513, definido pelas coordenadas E: 66.837.352 m e N: 752.995.764 m com azimute 27° 54' 36,53" e distância de 16.19 m até o vértice Pt514, definido pelas coordenadas E: 66.838.110


m e N: 752.997.195 m com azimute **30° 54' 56,10"** e distância de **10.20 m** até o vértice **Pt515**, definido pelas coordenadas **E: 66.838.634 m** e **N: 752.998.070 m** com azimute **36° 10' 06,07"** e distância de **12.25 m** até o vértice **Pt516**, definido pelas coordenadas **E: 66.839.357 m** e **N: 752.999.059 m** com azimute **41° 46' 19,43"** e distância de **11.68 m** até o vértice **Pt517**, definido pelas coordenadas **E: 66.840.135 m** e **N: 752.999.930 m** com azimute **47° 14' 25,15"** e distância de **16.10 m** até o vértice **Pt518**, definido pelas coordenadas **E: 66.841.317 m** e **N: 753.001.023 m** com azimute **53° 26' 28,12"** e distância de **19.89 m** até o vértice **Pt519**, definido pelas coordenadas **E: 66.842.915 m** e **N: 753.002.208 m** com azimute **65° 07' 06,07"** e distância de **17.66 m** até o vértice **Pt520**, definido pelas coordenadas **E: 66.844.517 m** e **N: 753.002.951 m** com azimute **68° 34' 18,29"** e distância de **13.69 m** até o vértice **Pt521**, definido pelas coordenadas **E: 66.845.791 m** e **N: 753.003.451 m** com azimute **62° 29' 02,01"** e distância de **18.05 m** até o vértice **Pt522**, definido pelas coordenadas **E: 66.847.392 m** e **N: 753.004.285 m** com azimute **64° 23' 13,49"** e distância de **11.03 m** até o vértice **Pt523**, definido pelas coordenadas **E: 66.848.387 m** e **N: 753.004.762 m** com azimute **78° 44' 59,87"** e distância de **9.38 m** até o vértice **Pt524**, definido pelas coordenadas **E: 66.849.307 m** e **N: 753.004.945 m** com azimute **87° 26' 06,38"** e distância de **7.60 m** até o vértice **Pt525**, definido pelas coordenadas **E: 66.850.066 m** e **N: 753.004.979 m** com azimute **107° 54' 12,47"** e distância de **8.52 m** até o vértice **Pt526**, definido pelas coordenadas **E: 66.850.877 m** e **N: 753.004.717 m** com azimute **119° 52' 28,94"** e distância de **8.21 m** até o vértice **Pt527**, definido pelas coordenadas **E: 66.851.589 m** e **N: 753.004.308 m** com azimute **126° 17' 23,94"** e distância de **13.63 m** até o vértice **Pt528**, definido pelas coordenadas **E: 66.852.688 m** e **N: 753.003.501 m** com azimute **135° 05' 05,45"** e distância de **33.43 m** até o vértice **Pt529**, definido pelas coordenadas **E: 66.855.048 m** e **N: 753.001.134 m** com azimute **147° 55' 53,59"** e distância de **22.15 m** até o vértice **Pt530**, definido pelas coordenadas **E: 66.856.224 m** e **N: 752.999.257 m** com azimute **152° 36' 47,64"** e distância de **28.07 m** até o vértice **Pt531**, definido pelas coordenadas **E: 66.857.515 m** e **N: 752.996.765 m** com azimute **147° 33' 22,04"** e distância de **20.91 m** até o vértice **Pt532**, definido pelas coordenadas **E: 66.858.637 m** e **N: 752.995.000 m** com azimute **144° 22' 24,61"** e distância de **33.00 m** até o vértice **Pt533**, definido pelas coordenadas **E: 66.860.559 m** e **N: 752.992.318 m** com azimute **141° 39' 10,66"** e distância de **22.89 m** até o vértice **Pt534**, definido pelas coordenadas **E: 66.861.979 m** e **N: 752.990.523 m** com azimute **131° 07' 15,26"** e distância de **24.04 m** até o vértice **Pt535**, definido pelas coordenadas **E: 66.863.790 m** e **N: 752.988.942 m** com azimute **117° 44' 42,73"** e distância de **28.01 m** até o vértice **Pt536**, definido pelas coordenadas **E: 66.866.269 m** e **N: 752.987.638 m** com azimute **117° 44' 59,51"** e distância de **27.68 m** até o vértice **Pt537**, definido pelas coordenadas **E: 66.868.719 m** e **N: 752.986.349 m** com azimute **107° 29' 10,16"** e distância de **28.45 m** até o vértice **Pt538**, definido pelas coordenadas **E: 66.871.433 m** e **N: 752.985.494 m** com azimute **96° 58' 45,94"** e distância de **35.63 m** até o vértice **Pt539**, definido pelas coordenadas **E: 66.874.970 m** e **N: 752.985.061 m** com azimute **92° 02' 29,22"** e distância de **25.83 m** até o vértice **Pt540**, definido pelas coordenadas **E: 66.877.551 m** e **N: 752.984.969 m** com azimute **88° 22' 54,86"** e distância de **26.56 m** até o vértice **Pt541**, definido pelas coordenadas **E: 66.880.206 m** e **N: 752.985.044 m** com azimute **88° 45' 20,69"** e distância de **33.62 m** até o vértice **Pt542**, definido pelas coordenadas **E: 66.883.567 m** e **N: 752.985.117 m** com azimute **91° 35' 06,82"** e distância de **48.44 m** até o vértice **Pt543**, definido pelas coordenadas **E: 66.888.409 m** e **N: 752.984.983 m** com azimute **85° 56' 08,28"** e distância de **49.95 m** até o vértice **Pt544**, definido pelas coordenadas **E: 66.893.391 m** e **N: 752.985.337 m** com azimute **88° 42' 57,60"** e distância de **75.42 m** até o vértice **Pt545**, definido pelas coordenadas **E: 66.900.931 m** e **N: 752.985.506 m** com azimute **95° 53' 23,68"** e distância de **56.91 m** até o vértice **Pt546**, definido pelas coordenadas **E: 66.906.592 m** e **N: 752.984.922 m** com azimute **111° 11' 47,96"** e distância de **54.54 m** até o vértice **Pt547**, definido pelas coordenadas **E: 66.911.677 m** e **N: 752.982.950 m** com azimute **117° 47' 32,36"** e distância de **47.40 m** até o vértice **Pt548**, definido pelas coordenadas **E: 66.915.870 m** e **N: 752.980.740 m** com azimute **124° 29' 38,80"** e

distância de **51.19 m** até o vértice **Pt549**, definido pelas coordenadas **E: 66.920.089 m** e **N: 752.977.841 m** com azimute **82° 15' 32,35"** e distância de **24.57 m** até o vértice **Pt550**, definido pelas coordenadas **E: 66.922.524 m** e **N: 752.978.172 m** com azimute **82° 56' 33,39"** e distância de **1201.17 m** até o vértice **Pt551**, definido pelas coordenadas **E: 67.041.731 m** e **N: 752.992.930 m** com azimute **29° 01' 29,37"** e distância de **338.24 m** até o vértice **Pt552**, definido pelas coordenadas **E: 67.058.142 m** e **N: 753.022.506 m** com azimute **81° 54' 07,92"** e distância de **22.58 m** até o vértice **Pt553**, definido pelas coordenadas **E: 67.060.377 m** e **N: 753.022.824 m** com azimute **72° 48' 05,25"** e distância de **22.42 m** até o vértice **Pt554**, definido pelas coordenadas **E: 67.062.519 m** e **N: 753.023.487 m** com azimute **72° 19' 36,62"** e distância de **18.31 m** até o vértice **Pt555**, definido pelas coordenadas **E: 67.064.264 m** e **N: 753.024.043 m** com azimute **59° 41' 55,02"** e distância de **24.77 m** até o vértice **Pt556**, definido pelas coordenadas **E: 67.066.403 m** e **N: 753.025.293 m** com azimute **54° 28' 51,66"** e distância de **17.82 m** até o vértice **Pt557**, definido pelas coordenadas **E: 67.067.853 m** e **N: 753.026.328 m** com azimute **41° 30' 27,70"** e distância de **13.23 m** até o vértice **Pt558**, definido pelas coordenadas **E: 67.068.730 m** e **N: 753.027.319 m** com azimute **29° 21' 02,99"** e distância de **13.53 m** até o vértice **Pt559**, definido pelas coordenadas **E: 67.069.393 m** e **N: 753.028.498 m** com azimute **28° 30' 08,77"** e distância de **16.93 m** até o vértice **Pt560**, definido pelas coordenadas **E: 67.070.201 m** e **N: 753.029.986 m** com azimute **27° 06' 01,40"** e distância de **19.62 m** até o vértice **Pt561**, definido pelas coordenadas **E: 67.071.095 m** e **N: 753.031.733 m** com azimute **27° 13' 37,39"** e distância de **21.29 m** até o vértice **Pt562**, definido pelas coordenadas **E: 67.072.069 m** e **N: 753.033.626 m** com azimute **42° 00' 34,76"** e distância de **20.87 m** até o vértice **Pt563**, definido pelas coordenadas **E: 67.073.466 m** e **N: 753.035.177 m** com azimute **45° 03' 06,22"** e distância de **23.50 m** até o vértice **Pt564**, definido pelas coordenadas **E: 67.075.129 m** e **N: 753.036.837 m** com azimute **40° 52' 40,20"** e distância de **27.64 m** até o vértice **Pt565**, definido pelas coordenadas **E: 67.076.938 m** e **N: 753.038.927 m** com azimute **22° 24' 31,21"** e distância de **32.76 m** até o vértice **Pt566**, definido pelas coordenadas **E: 67.078.187 m** e **N: 753.041.956 m** com azimute **113° 12' 37,20"** e distância de **76.88 m** até o vértice **Pt567**, definido pelas coordenadas **E: 67.085.253 m** e **N: 753.038.926 m** com azimute **93° 50' 42,08"** e distância de **38.18 m** até o vértice **Pt568**, definido pelas coordenadas **E: 67.089.062 m** e **N: 753.038.670 m** com azimute **109° 27' 45,24"** e distância de **39.50 m** até o vértice **Pt569**, definido pelas coordenadas **E: 67.092.786 m** e **N: 753.037.354 m** com azimute **123° 19' 06,16"** e distância de **40.62 m** até o vértice **Pt570**, definido pelas coordenadas **E: 67.096.180 m** e **N: 753.035.123 m** com azimute **136° 14' 51,25"** e distância de **67.88 m** até o vértice **Pt571**, definido pelas coordenadas **E: 67.100.874 m** e **N: 753.030.220 m** com azimute **142° 57' 55,37"** e distância de **41.74 m** até o vértice **Pt572**, definido pelas coordenadas **E: 67.103.388 m** e **N: 753.026.888 m** com azimute **136° 23' 49,85"** e distância de **79.17 m** até o vértice **Pt573**, definido pelas coordenadas **E: 67.108.848 m** e **N: 753.021.155 m** com azimute **126° 45' 04,49"** e distância de **45.39 m** até o vértice **Pt574**, definido pelas coordenadas **E: 67.112.485 m** e **N: 753.018.439 m** com azimute **112° 39' 51,88"** e distância de **39.58 m** até o vértice **Pt575**, definido pelas coordenadas **E: 67.116.137 m** e **N: 753.016.914 m** com azimute **103° 06' 20,15"** e distância de **35.99 m** até o vértice **Pt576**, definido pelas coordenadas **E: 67.119.642 m** e **N: 753.016.098 m** com azimute **99° 22' 08,27"** e distância de **40.36 m** até o vértice **Pt577**, definido pelas coordenadas **E: 67.123.624 m** e **N: 753.015.441 m** com azimute **86° 51' 42,33"** e distância de **1474.10 m** até o vértice **Pt578**, definido pelas coordenadas **E: 67.270.813 m** e **N: 753.023.511 m** com azimute **28° 36' 02,58"** e distância de **300.40 m** até o vértice **Pt579**, definido pelas coordenadas **E: 67.285.193 m** e **N: 753.049.885 m** com azimute **27° 01' 04,23"** e distância de **46.40 m** até o vértice **Pt580**, definido pelas coordenadas **E: 67.287.301 m** e **N: 753.054.019 m** com azimute **41° 14' 23,06"** e distância de **38.06 m** até o vértice **Pt581**, definido pelas coordenadas **E: 67.289.810 m** e **N: 753.056.881 m** com azimute **54° 16' 41,96"** e distância de **48.51 m** até o vértice **Pt582**, definido pelas coordenadas **E: 67.293.748 m** e **N: 753.059.713 m** com azimute **57° 56' 22,36"** e distância de **57.35 m** até o vértice **Pt583**,

definido pelas coordenadas **E: 67.298.608 m** e **N: 753.062.757 m** com azimute **59° 05' 00,56"** e distância de **58.23 m** até o vértice **Pt584**, definido pelas coordenadas **E: 67.303.604 m** e **N: 753.065.749 m** com azimute **60° 00' 36,33"** e distância de **55.40 m** até o vértice **Pt585**, definido pelas coordenadas **E: 67.308.402 m** e **N: 753.068.518 m** com azimute **66° 08' 04,98"** e distância de **86.78 m** até o vértice **Pt586**, definido pelas coordenadas **E: 67.316.338 m** e **N: 753.072.029 m** com azimute **76° 10' 04,29"** e distância de **36.77 m** até o vértice **Pt587**, definido pelas coordenadas **E: 67.319.908 m** e **N: 753.072.908 m** com azimute **72° 01' 49,06"** e distância de **26.09 m** até o vértice **Pt588**, definido pelas coordenadas **E: 67.322.390 m** e **N: 753.073.713 m** com azimute **59° 22' 10,64"** e distância de **34.19 m** até o vértice **Pt589**, definido pelas coordenadas **E: 67.325.332 m** e **N: 753.075.455 m** com azimute **57° 07' 23,89"** e distância de **67.41 m** até o vértice **Pt590**, definido pelas coordenadas **E: 67.330.993 m** e **N: 753.079.114 m** com azimute **87° 51' 27,95"** e distância de **20.06 m** até o vértice **Pt591**, definido pelas coordenadas **E: 67.332.998 m** e **N: 753.079.189 m** com azimute **73° 42' 00,86"** e distância de **13.33 m** até o vértice **Pt592**, definido pelas coordenadas **E: 67.334.277 m** e **N: 753.079.563 m** com azimute **67° 12' 21,90"** e distância de **14.69 m** até o vértice **Pt593**, definido pelas coordenadas **E: 67.335.631 m** e **N: 753.080.132 m** com azimute **41° 19' 16,33"** e distância de **20.72 m** até o vértice **Pt594**, definido pelas coordenadas **E: 67.336.999 m** e **N: 753.081.688 m** com azimute **49° 34' 55,71"** e distância de **19.65 m** até o vértice **Pt0**, definido pelas coordenadas **E: 67.338.495 m** e **N: 753.082.962 m** com azimute **66° 43' 16,90"** e distância de **19.74 m** até o vértice **Pt1**, encerrando este perímetro.

Todas as coordenadas aqui descritas estão georreferenciadas ao Sistema Geodésico Brasileiro e encontram-se representadas no Sistema UTM, referenciadas ao Meridiano Central 51 WGr, fuso 23S, tendo como Datum o SIRGAS2000. Todos os azimutes e distâncias, área e perímetro foram calculados no plano de projeção UTM.

BAIRRO AVELAR



BAIRROS DO MUNICÍPIO
DE
PATY DO ALFERES - RJ



BAIRRO: AVELAR

Legenda

- Limite Municipal de Paty do Alferes
- Municípios Vizinhos
- Perimetro do Bairro Avelar

Datum SIRGAS 2000
Projeção UTM - FUSO 23S
Base cartográfica: IBGE (2022)
Elaboração: Thiago Roberto Rivelto da Silva
Elaborado em 2023

DataPaty
Município de Dados

MEMORIAL DESCRITIVO AVELAR

Inicia-se a descrição deste perímetro no vértice **Pt1**, definido pelas coordenadas **E: 66.532.579 m** e **N: 753.240.722 m** com azimute **110° 29' 43,17"** e distância de **156.83 m** até o vértice **Pt2**, definido pelas coordenadas **E: 66.547.269 m** e **N: 753.235.231 m** com azimute **145° 02' 59,43"** e distância de **163.70 m** até o vértice **Pt3**, definido pelas coordenadas **E: 66.556.647 m** e **N: 753.221.813 m** com azimute **193° 32' 17,60"** e distância de **239.69 m** até o vértice **Pt4**, definido pelas coordenadas **E: 66.551.036 m** e **N: 753.198.510 m** com azimute **237° 00' 37,90"** e distância de **150.84 m** até o vértice **Pt5**, definido pelas coordenadas **E: 66.538.384 m** e **N: 753.190.297 m** com azimute **225° 25' 04,99"** e distância de **150.21 m** até o vértice **Pt6**, definido pelas coordenadas **E: 66.527.685 m** e **N: 753.179.753 m** com azimute **216° 54' 37,73"** e distância de **175.07 m** até o vértice **Pt7**, definido pelas coordenadas **E: 66.517.171 m** e **N: 753.165.755 m** com azimute **146° 32' 18,38"** e distância de **165.51 m** até o vértice **Pt8**, definido pelas coordenadas **E: 66.526.297 m** e **N: 753.151.947 m** com azimute **119° 12' 52,93"** e distância de **203.35 m** até o vértice **Pt9**, definido pelas coordenadas **E: 66.544.045 m** e **N: 753.142.022 m** com azimute **99° 52' 01,22"** e distância de **245.56 m** até o vértice **Pt10**, definido pelas coordenadas **E: 66.568.238 m** e **N: 753.137.814 m** com azimute **73° 02' 32,60"** e distância de **220.90 m** até o vértice **Pt11**, definido pelas coordenadas **E: 66.589.368 m** e **N: 753.144.257 m** com azimute **115° 09' 32,94"** e distância de **208.52 m** até o vértice **Pt12**, definido pelas coordenadas **E: 66.608.242 m** e **N: 753.135.392 m** com azimute **159° 46' 08,73"** e distância de **173.05 m** até o vértice **Pt13**, definido pelas coordenadas **E: 66.614.226 m** e **N: 753.119.155 m** com azimute **215° 07' 24,69"** e distância de **257.00 m** até o vértice **Pt14**, definido pelas coordenadas **E: 66.599.440 m** e **N: 753.098.135 m** com azimute **184° 55' 40,76"** e distância de **145.63 m** até o vértice **Pt15**, definido pelas coordenadas **E: 66.598.189 m** e **N: 753.083.626 m** com azimute **247° 43' 45,01"** e distância de **134.86 m** até o vértice **Pt16**, definido pelas coordenadas **E: 66.585.709 m** e **N: 753.078.515 m** com azimute **235° 18' 00,82"** e distância de **227.59 m** até o vértice **Pt17**, definido pelas coordenadas **E: 66.566.998 m** e **N: 753.065.559 m** com azimute **140° 14' 09,50"** e distância de **109.49 m** até o vértice **Pt18**, definido pelas coordenadas **E: 66.574.001 m** e **N: 753.057.143 m** com azimute **133° 54' 21,73"** e distância de **113.70 m** até o vértice **Pt19**, definido pelas coordenadas **E: 66.582.193 m** e **N: 753.049.258 m** com azimute **155° 49' 12,24"** e distância de **38.79 m** até o vértice **Pt20**, definido pelas coordenadas **E: 66.583.782 m** e **N: 753.045.719 m** com azimute **139° 01' 45,95"** e distância de **126.89 m** até o vértice **Pt21**, definido pelas coordenadas **E: 66.592.102 m** e **N: 753.036.138 m** com azimute **147° 57' 01,69"** e distância de **89.42 m** até o vértice **Pt22**, definido pelas coordenadas **E: 66.596.847 m** e **N: 753.028.559 m** com azimute **142° 14' 06,69"** e distância de **47.89 m** até o vértice **Pt23**, definido pelas coordenadas **E: 66.599.780 m** e **N: 753.024.773 m** com azimute **149° 11' 37,00"** e distância de **28.72 m** até o vértice **Pt24**, definido pelas coordenadas **E: 66.601.251 m** e **N: 753.022.306 m** com azimute **107° 47' 47,93"** e distância de **61.31 m** até o vértice **Pt25**, definido pelas coordenadas **E: 66.607.089 m** e **N: 753.020.432 m** com azimute **73° 15' 41,91"** e distância de **30.87 m** até o vértice **Pt26**, definido pelas coordenadas **E: 66.610.045 m** e **N: 753.021.321 m** com azimute **76° 59' 36,07"** e distância de **32.12 m** até o vértice **Pt27**, definido pelas coordenadas **E: 66.613.175 m** e **N: 753.022.044 m** com azimute **82° 49' 03,06"** e distância de **16.08 m** até o vértice **Pt28**, definido pelas coordenadas **E: 66.614.770 m** e **N: 753.022.245 m** com azimute **82° 06' 51,40"** e distância de **16.91 m** até o vértice **Pt29**, definido pelas coordenadas **E: 66.616.445 m** e **N: 753.022.477 m** com azimute **72° 34' 20,98"** e distância de **13.49 m** até o vértice **Pt30**, definido pelas coordenadas **E: 66.617.732 m** e **N: 753.022.881 m** com azimute **63° 09' 53,29"** e distância de **10.43 m** até o vértice **Pt31**, definido pelas coordenadas **E: 66.618.663 m** e **N: 753.023.352 m** com azimute **54° 31' 02,25"** e distância de **10.91 m** até o vértice **Pt32**, definido pelas coordenadas **E: 66.619.551 m** e **N: 753.023.985 m** com azimute **50° 05' 31,61"** e distância de **15.06 m**

até o vértice **Pt33**, definido pelas coordenadas **E: 66.620.706 m** e **N: 753.024.951 m** com azimute **48° 50' 59,21"** e distância de **9.06 m** até o vértice **Pt34**, definido pelas coordenadas **E: 66.621.388 m** e **N: 753.025.547 m** com azimute **42° 10' 56,27"** e distância de **18.56 m** até o vértice **Pt35**, definido pelas coordenadas **E: 66.622.634 m** e **N: 753.026.922 m** com azimute **37° 34' 29,25"** e distância de **16.91 m** até o vértice **Pt36**, definido pelas coordenadas **E: 66.623.665 m** e **N: 753.028.262 m** com azimute **41° 21' 27,52"** e distância de **15.69 m** até o vértice **Pt37**, definido pelas coordenadas **E: 66.624.702 m** e **N: 753.029.440 m** com azimute **42° 47' 50,65"** e distância de **9.57 m** até o vértice **Pt38**, definido pelas coordenadas **E: 66.625.352 m** e **N: 753.030.142 m** com azimute **53° 30' 40,78"** e distância de **14.43 m** até o vértice **Pt39**, definido pelas coordenadas **E: 66.626.512 m** e **N: 753.031.000 m** com azimute **51° 32' 18,11"** e distância de **26.64 m** até o vértice **Pt40**, definido pelas coordenadas **E: 66.628.598 m** e **N: 753.032.657 m** com azimute **41° 10' 27,08"** e distância de **13.78 m** até o vértice **Pt41**, definido pelas coordenadas **E: 66.629.505 m** e **N: 753.033.694 m** com azimute **30° 08' 40,98"** e distância de **9.60 m** até o vértice **Pt42**, definido pelas coordenadas **E: 66.629.987 m** e **N: 753.034.524 m** com azimute **11° 18' 35,76"** e distância de **12.34 m** até o vértice **Pt43**, definido pelas coordenadas **E: 66.630.229 m** e **N: 753.035.734 m** com azimute **3° 15' 23,98"** e distância de **16.55 m** até o vértice **Pt44**, definido pelas coordenadas **E: 66.630.323 m** e **N: 753.037.386 m** com azimute **354° 50' 31,73"** e distância de **11.35 m** até o vértice **Pt45**, definido pelas coordenadas **E: 66.630.221 m** e **N: 753.038.516 m** com azimute **352° 28' 03,75"** e distância de **15.18 m** até o vértice **Pt46**, definido pelas coordenadas **E: 66.630.022 m** e **N: 753.040.021 m** com azimute **356° 18' 20,31"** e distância de **12.42 m** até o vértice **Pt47**, definido pelas coordenadas **E: 66.629.942 m** e **N: 753.041.260 m** com azimute **355° 57' 07,39"** e distância de **21.67 m** até o vértice **Pt48**, definido pelas coordenadas **E: 66.629.789 m** e **N: 753.043.422 m** com azimute **356° 40' 04,35"** e distância de **22.54 m** até o vértice **Pt49**, definido pelas coordenadas **E: 66.629.658 m** e **N: 753.045.672 m** com azimute **356° 16' 58,16"** e distância de **31.47 m** até o vértice **Pt50**, definido pelas coordenadas **E: 66.629.454 m** e **N: 753.048.812 m** com azimute **0°02'15,42"** e distância de **12.37 m** até o vértice **Pt51**, definido pelas coordenadas **E: 66.629.454 m** e **N: 753.050.049 m** com azimute **17° 01' 04,63"** e distância de **17.39 m** até o vértice **Pt52**, definido pelas coordenadas **E: 66.629.963 m** e **N: 753.051.712 m** com azimute **21° 02' 38,47"** e distância de **12.64 m** até o vértice **Pt53**, definido pelas coordenadas **E: 66.630.417 m** e **N: 753.052.892 m** com azimute **19° 45' 14,50"** e distância de **9.62 m** até o vértice **Pt54**, definido pelas coordenadas **E: 66.630.742 m** e **N: 753.053.797 m** com azimute **13° 11' 05,75"** e distância de **7.67 m** até o vértice **Pt55**, definido pelas coordenadas **E: 66.630.917 m** e **N: 753.054.544 m** com azimute **22° 09' 58,84"** e distância de **4.96 m** até o vértice **Pt56**, definido pelas coordenadas **E: 66.631.104 m** e **N: 753.055.003 m** com azimute **16° 10' 40,12"** e distância de **7.79 m** até o vértice **Pt57**, definido pelas coordenadas **E: 66.631.321 m** e **N: 753.055.751 m** com azimute **16° 06' 55,10"** e distância de **6.48 m** até o vértice **Pt58**, definido pelas coordenadas **E: 66.631.501 m** e **N: 753.056.374 m** com azimute **17° 04' 42,50"** e distância de **10.42 m** até o vértice **Pt59**, definido pelas coordenadas **E: 66.631.807 m** e **N: 753.057.370 m** com azimute **26° 35' 35,64"** e distância de **9.09 m** até o vértice **Pt60**, definido pelas coordenadas **E: 66.632.214 m** e **N: 753.058.183 m** com azimute **41° 09' 33,60"** e distância de **10.13 m** até o vértice **Pt61**, definido pelas coordenadas **E: 66.632.881 m** e **N: 753.058.946 m** com azimute **62° 29' 20,40"** e distância de **10.56 m** até o vértice **Pt62**, definido pelas coordenadas **E: 66.633.818 m** e **N: 753.059.434 m** com azimute **85° 31' 25,28"** e distância de **17.55 m** até o vértice **Pt63**, definido pelas coordenadas **E: 66.635.568 m** e **N: 753.059.571 m** com azimute **81° 33' 27,13"** e distância de **12.19 m** até o vértice **Pt64**, definido pelas coordenadas **E: 66.636.774 m** e **N: 753.059.750 m** com azimute **58° 42' 47,78"** e distância de **10.65 m** até o vértice **Pt65**, definido pelas coordenadas **E: 66.637.684 m** e **N: 753.060.303 m** com azimute **48° 21' 03,37"** e distância de **9.19 m** até o vértice **Pt66**, definido pelas coordenadas **E: 66.638.371 m** e **N: 753.060.914 m** com azimute **33° 10' 23,00"** e distância de **6.76 m** até o vértice **Pt67**, definido pelas coordenadas **E: 66.638.741 m** e **N: 753.061.480 m** com azimute **14° 41' 44,70"** e distância de **11.59 m** até o vértice

Pt68, definido pelas coordenadas **E: 66.639.035 m** e **N: 753.062.601 m** com azimute **125° 34' 53,20"** e distância de **138.49 m** até o vértice **Pt69**, definido pelas coordenadas **E: 66.650.298 m** e **N: 753.054.543 m** com azimute **127° 28' 51,95"** e distância de **197.24 m** até o vértice **Pt70**, definido pelas coordenadas **E: 66.665.950 m** e **N: 753.042.541 m** com azimute **126° 36' 22,11"** e distância de **310.21 m** até o vértice **Pt71**, definido pelas coordenadas **E: 66.690.852 m** e **N: 753.024.043 m** com azimute **129° 44' 41,83"** e distância de **320.71 m** até o vértice **Pt72**, definido pelas coordenadas **E: 66.715.511 m** e **N: 753.003.538 m** com azimute **132° 30' 56,33"** e distância de **636.20 m** até o vértice **Pt73**, definido pelas coordenadas **E: 66.762.405 m** e **N: 752.960.544 m** com azimute **129° 01' 14,05"** e distância de **1036.79 m** até o vértice **Pt74**, definido pelas coordenadas **E: 66.842.955 m** e **N: 752.895.268 m** com azimute **211° 20' 01,65"** e distância de **600.94 m** até o vértice **Pt75**, definido pelas coordenadas **E: 66.811.705 m** e **N: 752.843.939 m** com azimute **169° 48' 59,80"** e distância de **73.42 m** até o vértice **Pt76**, definido pelas coordenadas **E: 66.813.003 m** e **N: 752.836.713 m** com azimute **132° 14' 01,85"** e distância de **89.96 m** até o vértice **Pt77**, definido pelas coordenadas **E: 66.819.664 m** e **N: 752.830.666 m** com azimute **112° 26' 32,43"** e distância de **112.22 m** até o vértice **Pt78**, definido pelas coordenadas **E: 66.830.036 m** e **N: 752.826.382 m** com azimute **100° 03' 06,94"** e distância de **83.08 m** até o vértice **Pt79**, definido pelas coordenadas **E: 66.838.216 m** e **N: 752.824.932 m** com azimute **87° 08' 15,34"** e distância de **261.33 m** até o vértice **Pt80**, definido pelas coordenadas **E: 66.864.316 m** e **N: 752.826.237 m** com azimute **78° 46' 50,67"** e distância de **380.44 m** até o vértice **Pt81**, definido pelas coordenadas **E: 66.901.633 m** e **N: 752.833.639 m** com azimute **116° 33' 17,55"** e distância de **100.73 m** até o vértice **Pt82**, definido pelas coordenadas **E: 66.910.643 m** e **N: 752.829.136 m** com azimute **135° 20' 50,95"** e distância de **60.63 m** até o vértice **Pt83**, definido pelas coordenadas **E: 66.914.904 m** e **N: 752.824.823 m** com azimute **169° 02' 38,54"** e distância de **86.03 m** até o vértice **Pt84**, definido pelas coordenadas **E: 66.916.539 m** e **N: 752.816.377 m** com azimute **148° 05' 46,62"** e distância de **50.18 m** até o vértice **Pt85**, definido pelas coordenadas **E: 66.919.191 m** e **N: 752.812.117 m** com azimute **166° 58' 56,24"** e distância de **50.21 m** até o vértice **Pt86**, definido pelas coordenadas **E: 66.920.322 m** e **N: 752.807.225 m** com azimute **172° 22' 42,44"** e distância de **33.78 m** até o vértice **Pt87**, definido pelas coordenadas **E: 66.920.770 m** e **N: 752.803.877 m** com azimute **104° 19' 39,22"** e distância de **214.66 m** até o vértice **Pt88**, definido pelas coordenadas **E: 66.941.568 m** e **N: 752.798.565 m** com azimute **179° 23' 46,64"** e distância de **38.91 m** até o vértice **Pt89**, definido pelas coordenadas **E: 66.941.609 m** e **N: 752.794.674 m** com azimute **189° 07' 12,97"** e distância de **281.44 m** até o vértice **Pt90**, definido pelas coordenadas **E: 66.937.148 m** e **N: 752.766.886 m** com azimute **96° 51' 38,72"** e distância de **670.70 m** até o vértice **Pt91**, definido pelas coordenadas **E: 67.003.738 m** e **N: 752.758.874 m** com azimute **151° 40' 55,82"** e distância de **50.00 m** até o vértice **Pt92**, definido pelas coordenadas **E: 67.006.110 m** e **N: 752.754.472 m** com azimute **184° 31' 16,24"** e distância de **60.64 m** até o vértice **Pt93**, definido pelas coordenadas **E: 67.005.632 m** e **N: 752.748.427 m** com azimute **181° 35' 00,78"** e distância de **50.30 m** até o vértice **Pt94**, definido pelas coordenadas **E: 67.005.493 m** e **N: 752.743.399 m** com azimute **131° 11' 45,98"** e distância de **63.53 m** até o vértice **Pt95**, definido pelas coordenadas **E: 67.010.273 m** e **N: 752.739.215 m** com azimute **138° 03' 25,76"** e distância de **92.15 m** até o vértice **Pt96**, definido pelas coordenadas **E: 67.016.432 m** e **N: 752.732.361 m** com azimute **149° 12' 13,01"** e distância de **110.37 m** até o vértice **Pt97**, definido pelas coordenadas **E: 67.022.083 m** e **N: 752.722.880 m** com azimute **168° 40' 02,67"** e distância de **99.18 m** até o vértice **Pt98**, definido pelas coordenadas **E: 67.024.032 m** e **N: 752.713.155 m** com azimute **177° 03' 57,43"** e distância de **90.26 m** até o vértice **Pt99**, definido pelas coordenadas **E: 67.024.494 m** e **N: 752.704.141 m** com azimute **169° 32' 38,96"** e distância de **89.60 m** até o vértice **Pt100**, definido pelas coordenadas **E: 67.026.120 m** e **N: 752.695.330 m** com azimute **166° 11' 38,96"** e distância de **118.22 m** até o vértice **Pt101**, definido pelas coordenadas **E: 67.028.941 m** e **N: 752.683.850 m** com azimute **157° 03' 51,92"** e distância de **116.71 m** até o vértice **Pt102**, definido pelas coordenadas **E:**

67.033.489 m e N: 752.673.102 m com azimute 117° 39' 05,12" e distância de 71.00 m até o vértice Pt103, definido pelas coordenadas E: 67.039.778 m e N: 752.669.807 m com azimute 83° 03' 26,48" e distância de 83.39 m até o vértice Pt104, definido pelas coordenadas E: 67.048.056 m e N: 752.670.815 m com azimute 78° 08' 47,13" e distância de 121.12 m até o vértice Pt105, definido pelas coordenadas E: 67.059.910 m e N: 752.673.303 m com azimute 77° 36' 53,90" e distância de 89.47 m até o vértice Pt106, definido pelas coordenadas E: 67.068.649 m e N: 752.675.222 m com azimute 76° 07' 57,14" e distância de 172.90 m até o vértice Pt107, definido pelas coordenadas E: 67.085.435 m e N: 752.679.366 m com azimute 74° 11' 36,91" e distância de 101.36 m até o vértice Pt108, definido pelas coordenadas E: 67.095.188 m e N: 752.682.127 m com azimute 75° 04' 22,67" e distância de 8.42 m até o vértice Pt109, definido pelas coordenadas E: 67.096.002 m e N: 752.682.344 m com azimute 178° 40' 23,60" e distância de 7.34 m até o vértice Pt110, definido pelas coordenadas E: 67.096.019 m e N: 752.681.610 m com azimute 187° 20' 52,02" e distância de 15.95 m até o vértice Pt111, definido pelas coordenadas E: 67.095.815 m e N: 752.680.028 m com azimute 192° 11' 52,53" e distância de 17.84 m até o vértice Pt112, definido pelas coordenadas E: 67.095.438 m e N: 752.678.284 m com azimute 192° 31' 00,03" e distância de 15.37 m até o vértice Pt113, definido pelas coordenadas E: 67.095.105 m e N: 752.676.784 m com azimute 192° 15' 12,86" e distância de 17.39 m até o vértice Pt114, definido pelas coordenadas E: 67.094.736 m e N: 752.675.085 m com azimute 192° 45' 27,12" e distância de 12.50 m até o vértice Pt115, definido pelas coordenadas E: 67.094.460 m e N: 752.673.866 m com azimute 193° 53' 16,80" e distância de 5.62 m até o vértice Pt116, definido pelas coordenadas E: 67.094.325 m e N: 752.673.320 m com azimute 195° 14' 48,69" e distância de 12.17 m até o vértice Pt117, definido pelas coordenadas E: 67.094.005 m e N: 752.672.146 m com azimute 195° 00' 58,65" e distância de 13.05 m até o vértice Pt118, definido pelas coordenadas E: 67.093.667 m e N: 752.670.886 m com azimute 195° 03' 43,94" e distância de 10.16 m até o vértice Pt119, definido pelas coordenadas E: 67.093.403 m e N: 752.669.905 m com azimute 201° 33' 30,89" e distância de 8.76 m até o vértice Pt120, definido pelas coordenadas E: 67.093.081 m e N: 752.669.090 m com azimute 213° 10' 24,66" e distância de 3.69 m até o vértice Pt121, definido pelas coordenadas E: 67.092.879 m e N: 752.668.781 m com azimute 221° 36' 45,41" e distância de 2.27 m até o vértice Pt122, definido pelas coordenadas E: 67.092.728 m e N: 752.668.611 m com azimute 234° 46' 29,70" e distância de 14.70 m até o vértice Pt123, definido pelas coordenadas E: 67.091.527 m e N: 752.667.763 m com azimute 240° 18' 29,47" e distância de 12.05 m até o vértice Pt124, definido pelas coordenadas E: 67.090.480 m e N: 752.667.166 m com azimute 249° 43' 57,53" e distância de 9.99 m até o vértice Pt125, definido pelas coordenadas E: 67.089.543 m e N: 752.666.820 m com azimute 255° 16' 40,88" e distância de 8.11 m até o vértice Pt126, definido pelas coordenadas E: 67.088.759 m e N: 752.666.614 m com azimute 256° 07' 50,78" e distância de 29.95 m até o vértice Pt127, definido pelas coordenadas E: 67.085.851 m e N: 752.665.896 m com azimute 256° 24' 33,45" e distância de 25.58 m até o vértice Pt128, definido pelas coordenadas E: 67.083.365 m e N: 752.665.295 m com azimute 256° 28' 30,87" e distância de 17.66 m até o vértice Pt129, definido pelas coordenadas E: 67.081.648 m e N: 752.664.882 m com azimute 256° 32' 21,26" e distância de 22.94 m até o vértice Pt130, definido pelas coordenadas E: 67.079.417 m e N: 752.664.348 m com azimute 258° 33' 32,24" e distância de 11.14 m até o vértice Pt131, definido pelas coordenadas E: 67.078.325 m e N: 752.664.127 m com azimute 265° 34' 34,27" e distância de 7.00 m até o vértice Pt132, definido pelas coordenadas E: 67.077.627 m e N: 752.664.073 m com azimute 263° 45' 25,82" e distância de 9.75 m até o vértice Pt133, definido pelas coordenadas E: 67.076.658 m e N: 752.663.967 m com azimute 260° 53' 24,65" e distância de 3.47 m até o vértice Pt134, definido pelas coordenadas E: 67.076.315 m e N: 752.663.912 m com azimute 259° 11' 19,22" e distância de 4.96 m até o vértice Pt135, definido pelas coordenadas E: 67.075.828 m e N: 752.663.819 m com azimute 252° 53' 50,18" e distância de 8.30 m até o vértice Pt136, definido pelas coordenadas E: 67.075.035 m e N: 752.663.575 m com azimute

243° 02' 52,16" e distância de 7.94 m até o vértice Pt137, definido pelas coordenadas E: 67.074.327 m e N: 752.663.215 m com azimute 234° 56' 56,99" e distância de 4.79 m até o vértice Pt138, definido pelas coordenadas E: 67.073.935 m e N: 752.662.940 m com azimute 235° 08' 40,14" e distância de 7.91 m até o vértice Pt139, definido pelas coordenadas E: 67.073.286 m e N: 752.662.488 m com azimute 253° 49' 25,70" e distância de 6.82 m até o vértice Pt140, definido pelas coordenadas E: 67.072.631 m e N: 752.662.298 m com azimute 258° 51' 46,22" e distância de 10.41 m até o vértice Pt141, definido pelas coordenadas E: 67.071.610 m e N: 752.662.097 m com azimute 263° 32' 12,43" e distância de 9.77 m até o vértice Pt142, definido pelas coordenadas E: 67.070.639 m e N: 752.661.987 m com azimute 274° 28' 15,69" e distância de 11.55 m até o vértice Pt143, definido pelas coordenadas E: 67.069.488 m e N: 752.662.077 m com azimute 278° 09' 57,04" e distância de 11.33 m até o vértice Pt144, definido pelas coordenadas E: 67.068.366 m e N: 752.662.238 m com azimute 276° 20' 45,16" e distância de 11.13 m até o vértice Pt145, definido pelas coordenadas E: 67.067.260 m e N: 752.662.361 m com azimute 269° 06' 34,07" e distância de 9.65 m até o vértice Pt146, definido pelas coordenadas E: 67.066.295 m e N: 752.662.346 m com azimute 257° 37' 50,05" e distância de 13.26 m até o vértice Pt147, definido pelas coordenadas E: 67.065.000 m e N: 752.662.062 m com azimute 254° 29' 40,72" e distância de 11.45 m até o vértice Pt148, definido pelas coordenadas E: 67.063.897 m e N: 752.661.756 m com azimute 246° 55' 00,59" e distância de 17.60 m até o vértice Pt149, definido pelas coordenadas E: 67.062.278 m e N: 752.661.066 m com azimute 245° 05' 30,83" e distância de 11.14 m até o vértice Pt150, definido pelas coordenadas E: 67.061.268 m e N: 752.660.597 m com azimute 250° 29' 58,40" e distância de 16.84 m até o vértice Pt151, definido pelas coordenadas E: 67.059.681 m e N: 752.660.035 m com azimute 251° 51' 32,24" e distância de 22.19 m até o vértice Pt152, definido pelas coordenadas E: 67.057.572 m e N: 752.659.344 m com azimute 251° 48' 36,99" e distância de 22.90 m até o vértice Pt153, definido pelas coordenadas E: 67.055.396 m e N: 752.658.629 m com azimute 251° 43' 18,17" e distância de 12.72 m até o vértice Pt154, definido pelas coordenadas E: 67.054.188 m e N: 752.658.230 m com azimute 252° 04' 09,45" e distância de 11.50 m até o vértice Pt155, definido pelas coordenadas E: 67.053.094 m e N: 752.657.876 m com azimute 249° 38' 02,73" e distância de 21.87 m até o vértice Pt156, definido pelas coordenadas E: 67.051.044 m e N: 752.657.115 m com azimute 249° 30' 15,48" e distância de 24.45 m até o vértice Pt157, definido pelas coordenadas E: 67.048.754 m e N: 752.656.259 m com azimute 250° 21' 37,08" e distância de 19.10 m até o vértice Pt158, definido pelas coordenadas E: 67.046.955 m e N: 752.655.617 m com azimute 251° 14' 31,84" e distância de 12.35 m até o vértice Pt159, definido pelas coordenadas E: 67.045.786 m e N: 752.655.220 m com azimute 251° 10' 08,67" e distância de 17.85 m até o vértice Pt160, definido pelas coordenadas E: 67.044.097 m e N: 752.654.644 m com azimute 251° 17' 40,04" e distância de 12.72 m até o vértice Pt161, definido pelas coordenadas E: 67.042.892 m e N: 752.654.236 m com azimute 262° 41' 59,93" e distância de 20.30 m até o vértice Pt162, definido pelas coordenadas E: 67.040.878 m e N: 752.653.978 m com azimute 259° 26' 48,13" e distância de 7.43 m até o vértice Pt163, definido pelas coordenadas E: 67.040.148 m e N: 752.653.842 m com azimute 252° 21' 41,63" e distância de 6.37 m até o vértice Pt164, definido pelas coordenadas E: 67.039.541 m e N: 752.653.649 m com azimute 244° 24' 37,52" e distância de 6.83 m até o vértice Pt165, definido pelas coordenadas E: 67.038.925 m e N: 752.653.354 m com azimute 239° 22' 48,33" e distância de 7.72 m até o vértice Pt166, definido pelas coordenadas E: 67.038.261 m e N: 752.652.961 m com azimute 233° 30' 50,36" e distância de 3.58 m até o vértice Pt167, definido pelas coordenadas E: 67.037.973 m e N: 752.652.748 m com azimute 234° 52' 59,23" e distância de 15.04 m até o vértice Pt168, definido pelas coordenadas E: 67.036.743 m e N: 752.651.883 m com azimute 234° 41' 50,17" e distância de 22.96 m até o vértice Pt169, definido pelas coordenadas E: 67.034.869 m e N: 752.650.556 m com azimute 234° 36' 14,73" e distância de 22.08 m até o vértice Pt170, definido pelas coordenadas E: 67.033.069 m e N: 752.649.277 m com azimute 243° 51' 35,29" e distância de

12.67 m até o vértice Pt171, definido pelas coordenadas E: 67.031.932 m e N: 752.648.719 m com azimute 245° 57' 17,05" e distância de 15.46 m até o vértice Pt172, definido pelas coordenadas E: 67.030.520 m e N: 752.648.089 m com azimute 222° 50' 04,91" e distância de 10.85 m até o vértice Pt173, definido pelas coordenadas E: 67.029.782 m e N: 752.647.293 m com azimute 223° 06' 15,96" e distância de 16.89 m até o vértice Pt174, definido pelas coordenadas E: 67.028.628 m e N: 752.646.060 m com azimute 223° 06' 02,34" e distância de 15.15 m até o vértice Pt175, definido pelas coordenadas E: 67.027.593 m e N: 752.644.954 m com azimute 222° 52' 09,86" e distância de 15.79 m até o vértice Pt176, definido pelas coordenadas E: 67.026.519 m e N: 752.643.797 m com azimute 223° 27' 13,63" e distância de 11.27 m até o vértice Pt177, definido pelas coordenadas E: 67.025.744 m e N: 752.642.979 m com azimute 238° 32' 35,44" e distância de 4.98 m até o vértice Pt178, definido pelas coordenadas E: 67.025.319 m e N: 752.642.719 m com azimute 241° 05' 38,30" e distância de 7.12 m até o vértice Pt179, definido pelas coordenadas E: 67.024.696 m e N: 752.642.375 m com azimute 256° 02' 03,70" e distância de 11.81 m até o vértice Pt180, definido pelas coordenadas E: 67.023.550 m e N: 752.642.090 m com azimute 255° 48' 48,05" e distância de 12.93 m até o vértice Pt181, definido pelas coordenadas E: 67.022.296 m e N: 752.641.773 m com azimute 247° 38' 10,80" e distância de 5.68 m até o vértice Pt182, definido pelas coordenadas E: 67.021.771 m e N: 752.641.557 m com azimute 230° 38' 53,69" e distância de 5.17 m até o vértice Pt183, definido pelas coordenadas E: 67.021.371 m e N: 752.641.229 m com azimute 211° 00' 59,40" e distância de 5.59 m até o vértice Pt184, definido pelas coordenadas E: 67.021.083 m e N: 752.640.750 m com azimute 203° 00' 53,12" e distância de 6.14 m até o vértice Pt185, definido pelas coordenadas E: 67.020.843 m e N: 752.640.185 m com azimute 199° 24' 53,57" e distância de 7.58 m até o vértice Pt186, definido pelas coordenadas E: 67.020.591 m e N: 752.639.470 m com azimute 195° 17' 47,57" e distância de 2.43 m até o vértice Pt187, definido pelas coordenadas E: 67.020.527 m e N: 752.639.236 m com azimute 194° 48' 18,08" e distância de 11.39 m até o vértice Pt188, definido pelas coordenadas E: 67.020.236 m e N: 752.638.135 m com azimute 196° 09' 19,37" e distância de 13.12 m até o vértice Pt189, definido pelas coordenadas E: 67.019.871 m e N: 752.636.875 m com azimute 194° 54' 00,47" e distância de 24.77 m até o vértice Pt190, definido pelas coordenadas E: 67.019.234 m e N: 752.634.481 m com azimute 199° 35' 59,84" e distância de 7.15 m até o vértice Pt191, definido pelas coordenadas E: 67.018.994 m e N: 752.633.807 m com azimute 200° 06' 28,22" e distância de 23.94 m até o vértice Pt192, definido pelas coordenadas E: 67.018.171 m e N: 752.631.559 m com azimute 137° 52' 35,96" e distância de 36.92 m até o vértice Pt193, definido pelas coordenadas E: 67.020.647 m e N: 752.628.821 m com azimute 156° 54' 46,93" e distância de 9.44 m até o vértice Pt194, definido pelas coordenadas E: 67.021.017 m e N: 752.627.953 m com azimute 285° 33' 00,25" e distância de 54.35 m até o vértice Pt195, definido pelas coordenadas E: 67.015.781 m e N: 752.629.410 m com azimute 285° 57' 50,67" e distância de 37.92 m até o vértice Pt196, definido pelas coordenadas E: 67.012.135 m e N: 752.630.453 m com azimute 280° 51' 36,97" e distância de 17.99 m até o vértice Pt197, definido pelas coordenadas E: 67.010.368 m e N: 752.630.792 m com azimute 263° 45' 48,81" e distância de 9.76 m até o vértice Pt198, definido pelas coordenadas E: 67.009.398 m e N: 752.630.686 m com azimute 238° 41' 26,24" e distância de 8.81 m até o vértice Pt199, definido pelas coordenadas E: 67.008.645 m e N: 752.630.228 m com azimute 217° 48' 53,73" e distância de 8.37 m até o vértice Pt200, definido pelas coordenadas E: 67.008.132 m e N: 752.629.567 m com azimute 197° 59' 08,66" e distância de 22.18 m até o vértice Pt201, definido pelas coordenadas E: 67.007.447 m e N: 752.627.457 m com azimute 198° 08' 20,84" e distância de 36.14 m até o vértice Pt202, definido pelas coordenadas E: 67.006.322 m e N: 752.624.023 m com azimute 199° 00' 37,01" e distância de 28.03 m até o vértice Pt203, definido pelas coordenadas E: 67.005.409 m e N: 752.621.373 m com azimute 199° 00' 53,49" e distância de 27.81 m até o vértice Pt204, definido pelas coordenadas E: 67.004.503 m e N: 752.618.744 m com azimute 198° 47' 27,57" e distância de 25.95 m até o vértice Pt205, definido

pelas coordenadas **E: 67.003.667 m** e **N: 752.616.287 m** com azimute **198° 58' 22,87"** e distância de **25.93 m** até o vértice **Pt206**, definido pelas coordenadas **E: 67.002.824 m** e **N: 752.613.835 m** com azimute **142° 54' 16,21"** e distância de **16.76 m** até o vértice **Pt207**, definido pelas coordenadas **E: 67.003.835 m** e **N: 752.612.498 m** com azimute **142° 54' 28,90"** e distância de **12.90 m** até o vértice **Pt208**, definido pelas coordenadas **E: 67.004.613 m** e **N: 752.611.469 m** com azimute **212° 46' 34,71"** e distância de **27.65 m** até o vértice **Pt209**, definido pelas coordenadas **E: 67.003.116 m** e **N: 752.609.144 m** com azimute **213° 21' 33,66"** e distância de **21.62 m** até o vértice **Pt210**, definido pelas coordenadas **E: 67.001.927 m** e **N: 752.607.338 m** com azimute **216° 21' 50,16"** e distância de **19.02 m** até o vértice **Pt211**, definido pelas coordenadas **E: 67.000.799 m** e **N: 752.605.806 m** com azimute **218° 13' 52,51"** e distância de **26.52 m** até o vértice **Pt212**, definido pelas coordenadas **E: 66.999.158 m** e **N: 752.603.723 m** com azimute **224° 40' 01,57"** e distância de **21.91 m** até o vértice **Pt213**, definido pelas coordenadas **E: 66.997.618 m** e **N: 752.602.165 m** com azimute **231° 15' 10,21"** e distância de **27.66 m** até o vértice **Pt214**, definido pelas coordenadas **E: 66.995.461 m** e **N: 752.600.434 m** com azimute **234° 21' 54,63"** e distância de **12.34 m** até o vértice **Pt215**, definido pelas coordenadas **E: 66.994.458 m** e **N: 752.599.715 m** com azimute **238° 37' 25,67"** e distância de **11.20 m** até o vértice **Pt216**, definido pelas coordenadas **E: 66.993.502 m** e **N: 752.599.132 m** com azimute **243° 53' 04,82"** e distância de **14.24 m** até o vértice **Pt217**, definido pelas coordenadas **E: 66.992.223 m** e **N: 752.598.505 m** com azimute **274° 04' 38,11"** e distância de **48.80 m** até o vértice **Pt218**, definido pelas coordenadas **E: 66.987.355 m** e **N: 752.598.852 m** com azimute **273° 40' 22,65"** e distância de **17.01 m** até o vértice **Pt219**, definido pelas coordenadas **E: 66.985.657 m** e **N: 752.598.961 m** com azimute **274° 19' 25,08"** e distância de **26.93 m** até o vértice **Pt220**, definido pelas coordenadas **E: 66.982.972 m** e **N: 752.599.164 m** com azimute **254° 04' 19,79"** e distância de **4.48 m** até o vértice **Pt221**, definido pelas coordenadas **E: 66.982.541 m** e **N: 752.599.041 m** com azimute **225° 26' 48,90"** e distância de **4.53 m** até o vértice **Pt222**, definido pelas coordenadas **E: 66.982.218 m** e **N: 752.598.723 m** com azimute **193° 05' 20,54"** e distância de **4.55 m** até o vértice **Pt223**, definido pelas coordenadas **E: 66.982.115 m** e **N: 752.598.280 m** com azimute **164° 46' 08,94"** e distância de **10.35 m** até o vértice **Pt224**, definido pelas coordenadas **E: 66.982.387 m** e **N: 752.597.281 m** com azimute **157° 38' 44,23"** e distância de **54.45 m** até o vértice **Pt225**, definido pelas coordenadas **E: 66.984.458 m** e **N: 752.592.245 m** com azimute **157° 38' 21,28"** e distância de **17.69 m** até o vértice **Pt226**, definido pelas coordenadas **E: 66.985.131 m** e **N: 752.590.609 m** com azimute **158° 06' 11,00"** e distância de **16.71 m** até o vértice **Pt227**, definido pelas coordenadas **E: 66.985.754 m** e **N: 752.589.059 m** com azimute **157° 53' 36,41"** e distância de **40.10 m** até o vértice **Pt228**, definido pelas coordenadas **E: 66.987.263 m** e **N: 752.585.344 m** com azimute **157° 36' 31,77"** e distância de **47.99 m** até o vértice **Pt229**, definido pelas coordenadas **E: 66.989.091 m** e **N: 752.580.907 m** com azimute **158° 01' 45,41"** e distância de **29.54 m** até o vértice **Pt230**, definido pelas coordenadas **E: 66.990.196 m** e **N: 752.578.168 m** com azimute **157° 59' 08,76"** e distância de **23.00 m** até o vértice **Pt231**, definido pelas coordenadas **E: 66.991.058 m** e **N: 752.576.036 m** com azimute **248° 28' 18,09"** e distância de **63.11 m** até o vértice **Pt232**, definido pelas coordenadas **E: 66.985.187 m** e **N: 752.573.720 m** com azimute **248° 51' 19,04"** e distância de **36.45 m** até o vértice **Pt233**, definido pelas coordenadas **E: 66.981.787 m** e **N: 752.572.405 m** com azimute **248° 35' 31,47"** e distância de **37.31 m** até o vértice **Pt234**, definido pelas coordenadas **E: 66.978.313 m** e **N: 752.571.043 m** com azimute **248° 33' 45,07"** e distância de **31.57 m** até o vértice **Pt235**, definido pelas coordenadas **E: 66.975.374 m** e **N: 752.569.889 m** com azimute **252° 07' 16,69"** e distância de **4.89 m** até o vértice **Pt236**, definido pelas coordenadas **E: 66.974.909 m** e **N: 752.569.739 m** com azimute **251° 23' 16,39"** e distância de **25.57 m** até o vértice **Pt237**, definido pelas coordenadas **E: 66.972.486 m** e **N: 752.568.923 m** com azimute **251° 15' 26,62"** e distância de **15.31 m** até o vértice **Pt238**, definido pelas coordenadas **E: 66.971.036 m** e **N: 752.568.431 m** com azimute **246° 21' 41,67"** e distância de **18.13 m** até o vértice **Pt239**, definido pelas coordenadas **E: 66.969.375 m** e **N:**

752.567.704 m com azimute 245° 56' 35,64" e distância de 16.04 m até o vértice Pt240, definido pelas coordenadas E: 66.967.910 m e N: 752.567.050 m com azimute 241° 25' 40,64" e distância de 33.33 m até o vértice Pt241, definido pelas coordenadas E: 66.964.983 m e N: 752.565.456 m com azimute 216° 14' 56,27" e distância de 25.28 m até o vértice Pt242, definido pelas coordenadas E: 66.963.488 m e N: 752.563.417 m com azimute 202° 46' 23,58" e distância de 11.50 m até o vértice Pt243, definido pelas coordenadas E: 66.963.043 m e N: 752.562.357 m com azimute 203° 09' 01,61" e distância de 25.00 m até o vértice Pt244, definido pelas coordenadas E: 66.962.060 m e N: 752.560.058 m com azimute 201° 35' 06,80" e distância de 18.70 m até o vértice Pt245, definido pelas coordenadas E: 66.961.372 m e N: 752.558.319 m com azimute 214° 30' 26,69" e distância de 26.64 m até o vértice Pt246, definido pelas coordenadas E: 66.959.863 m e N: 752.556.124 m com azimute 229° 03' 01,12" e distância de 9.81 m até o vértice Pt247, definido pelas coordenadas E: 66.959.122 m e N: 752.555.481 m com azimute 229° 28' 14,51" e distância de 26.76 m até o vértice Pt248, definido pelas coordenadas E: 66.957.088 m e N: 752.553.742 m com azimute 243° 01' 21,13" e distância de 16.78 m até o vértice Pt249, definido pelas coordenadas E: 66.955.593 m e N: 752.552.981 m com azimute 243° 21' 09,78" e distância de 24.93 m até o vértice Pt250, definido pelas coordenadas E: 66.953.365 m e N: 752.551.863 m com azimute 243° 25' 16,68" e distância de 37.55 m até o vértice Pt251, definido pelas coordenadas E: 66.950.007 m e N: 752.550.183 m com azimute 243° 12' 28,81" e distância de 31.61 m até o vértice Pt252, definido pelas coordenadas E: 66.947.185 m e N: 752.548.758 m com azimute 243° 36' 10,59" e distância de 24.40 m até o vértice Pt253, definido pelas coordenadas E: 66.944.999 m e N: 752.547.673 m com azimute 247° 34' 18,67" e distância de 22.07 m até o vértice Pt254, definido pelas coordenadas E: 66.942.959 m e N: 752.546.831 m com azimute 247° 47' 47,48" e distância de 32.28 m até o vértice Pt255, definido pelas coordenadas E: 66.939.970 m e N: 752.545.611 m com azimute 248° 16' 18,49" e distância de 29.07 m até o vértice Pt256, definido pelas coordenadas E: 66.937.270 m e N: 752.544.535 m com azimute 250° 07' 47,88" e distância de 6.06 m até o vértice Pt257, definido pelas coordenadas E: 66.936.700 m e N: 752.544.329 m com azimute 250° 50' 46,90" e distância de 25.97 m até o vértice Pt258, definido pelas coordenadas E: 66.934.247 m e N: 752.543.477 m com azimute 250° 20' 06,44" e distância de 20.92 m até o vértice Pt259, definido pelas coordenadas E: 66.932.277 m e N: 752.542.773 m com azimute 253° 06' 47,55" e distância de 15.80 m até o vértice Pt260, definido pelas coordenadas E: 66.930.765 m e N: 752.542.314 m com azimute 252° 38' 42,25" e distância de 37.75 m até o vértice Pt261, definido pelas coordenadas E: 66.927.162 m e N: 752.541.188 m com azimute 252° 36' 51,96" e distância de 31.43 m até o vértice Pt262, definido pelas coordenadas E: 66.924.163 m e N: 752.540.249 m com azimute 253° 56' 00,96" e distância de 24.72 m até o vértice Pt263, definido pelas coordenadas E: 66.921.788 m e N: 752.539.565 m com azimute 249° 35' 15,66" e distância de 10.26 m até o vértice Pt264, definido pelas coordenadas E: 66.920.826 m e N: 752.539.207 m com azimute 250° 27' 22,84" e distância de 22.39 m até o vértice Pt265, definido pelas coordenadas E: 66.918.716 m e N: 752.538.458 m com azimute 167° 45' 35,73" e distância de 37.45 m até o vértice Pt266, definido pelas coordenadas E: 66.919.510 m e N: 752.534.798 m com azimute 204° 06' 31,40" e distância de 12.73 m até o vértice Pt267, definido pelas coordenadas E: 66.918.990 m e N: 752.533.636 m com azimute 203° 58' 12,67" e distância de 45.34 m até o vértice Pt268, definido pelas coordenadas E: 66.917.148 m e N: 752.529.493 m com azimute 204° 07' 33,36" e distância de 44.14 m até o vértice Pt269, definido pelas coordenadas E: 66.915.344 m e N: 752.525.465 m com azimute 203° 36' 19,46" e distância de 27.37 m até o vértice Pt270, definido pelas coordenadas E: 66.914.248 m e N: 752.522.957 m com azimute 205° 52' 38,31" e distância de 49.93 m até o vértice Pt271, definido pelas coordenadas E: 66.912.069 m e N: 752.518.465 m com azimute 205° 26' 46,98" e distância de 204.79 m até o vértice Pt272, definido pelas coordenadas E: 66.903.270 m e N: 752.499.973 m com azimute 273° 07' 47,19" e distância de 749.85 m até o vértice Pt273, definido pelas coordenadas E: 66.828.397 m e N: 752.504.067 m com azimute 272° 19'

13,87'' e distância de 7.66 m até o vértice Pt274, definido pelas coordenadas E: 66.827.632 m e N: 752.504.098 m com azimute 193° 59' 57,49'' e distância de 33.86 m até o vértice Pt275, definido pelas coordenadas E: 66.826.813 m e N: 752.500.813 m com azimute 224° 22' 34,59'' e distância de 4.55 m até o vértice Pt276, definido pelas coordenadas E: 66.826.495 m e N: 752.500.488 m com azimute 255° 44' 15,63'' e distância de 4.30 m até o vértice Pt277, definido pelas coordenadas E: 66.826.078 m e N: 752.500.382 m com azimute 277° 40' 02,72'' e distância de 17.69 m até o vértice Pt278, definido pelas coordenadas E: 66.824.325 m e N: 752.500.618 m com azimute 273° 14' 59,63'' e distância de 15.88 m até o vértice Pt279, definido pelas coordenadas E: 66.822.740 m e N: 752.500.708 m com azimute 257° 20' 01,22'' e distância de 14.91 m até o vértice Pt280, definido pelas coordenadas E: 66.821.285 m e N: 752.500.381 m com azimute 251° 25' 14,63'' e distância de 33.90 m até o vértice Pt281, definido pelas coordenadas E: 66.818.072 m e N: 752.499.301 m com azimute 258° 46' 39,15'' e distância de 11.56 m até o vértice Pt282, definido pelas coordenadas E: 66.816.938 m e N: 752.499.076 m com azimute 272° 27' 56,73'' e distância de 10.46 m até o vértice Pt283, definido pelas coordenadas E: 66.815.893 m e N: 752.499.121 m com azimute 278° 14' 20,26'' e distância de 22.33 m até o vértice Pt284, definido pelas coordenadas E: 66.813.683 m e N: 752.499.441 m com azimute 286° 52' 27,48'' e distância de 15.67 m até o vértice Pt285, definido pelas coordenadas E: 66.812.183 m e N: 752.499.896 m com azimute 293° 19' 20,61'' e distância de 30.99 m até o vértice Pt286, definido pelas coordenadas E: 66.809.337 m e N: 752.501.123 m com azimute 305° 43' 01,40'' e distância de 12.62 m até o vértice Pt287, definido pelas coordenadas E: 66.808.312 m e N: 752.501.860 m com azimute 312° 19' 34,77'' e distância de 43.20 m até o vértice Pt288, definido pelas coordenadas E: 66.805.118 m e N: 752.504.769 m com azimute 311° 34' 22,66'' e distância de 19.64 m até o vértice Pt289, definido pelas coordenadas E: 66.803.649 m e N: 752.506.072 m com azimute 268° 04' 31,91'' e distância de 33.65 m até o vértice Pt290, definido pelas coordenadas E: 66.800.286 m e N: 752.505.959 m com azimute 285° 42' 39,37'' e distância de 22.49 m até o vértice Pt291, definido pelas coordenadas E: 66.798.121 m e N: 752.506.568 m com azimute 289° 13' 38,96'' e distância de 27.66 m até o vértice Pt292, definido pelas coordenadas E: 66.795.509 m e N: 752.507.479 m com azimute 281° 24' 22,50'' e distância de 16.33 m até o vértice Pt293, definido pelas coordenadas E: 66.793.908 m e N: 752.507.802 m com azimute 268° 12' 50,66'' e distância de 8.98 m até o vértice Pt294, definido pelas coordenadas E: 66.793.010 m e N: 752.507.774 m com azimute 252° 18' 13,96'' e distância de 10.79 m até o vértice Pt295, definido pelas coordenadas E: 66.791.982 m e N: 752.507.446 m com azimute 243° 54' 34,74'' e distância de 12.42 m até o vértice Pt296, definido pelas coordenadas E: 66.790.867 m e N: 752.506.900 m com azimute 264° 30' 08,72'' e distância de 10.44 m até o vértice Pt297, definido pelas coordenadas E: 66.789.828 m e N: 752.506.800 m com azimute 275° 17' 45,72'' e distância de 37.27 m até o vértice Pt298, definido pelas coordenadas E: 66.786.117 m e N: 752.507.144 m com azimute 274° 42' 17,04'' e distância de 38.77 m até o vértice Pt299, definido pelas coordenadas E: 66.782.253 m e N: 752.507.462 m com azimute 276° 52' 13,74'' e distância de 13.96 m até o vértice Pt300, definido pelas coordenadas E: 66.780.867 m e N: 752.507.629 m com azimute 276° 59' 03,30'' e distância de 36.35 m até o vértice Pt301, definido pelas coordenadas E: 66.777.259 m e N: 752.508.071 m com azimute 274° 23' 38,19'' e distância de 27.67 m até o vértice Pt302, definido pelas coordenadas E: 66.774.500 m e N: 752.508.283 m com azimute 271° 34' 34,33'' e distância de 75.62 m até o vértice Pt303, definido pelas coordenadas E: 66.766.941 m e N: 752.508.491 m com azimute 265° 08' 17,09'' e distância de 28.08 m até o vértice Pt304, definido pelas coordenadas E: 66.764.143 m e N: 752.508.253 m com azimute 271° 13' 31,14'' e distância de 41.62 m até o vértice Pt305, definido pelas coordenadas E: 66.759.982 m e N: 752.508.342 m com azimute 271° 26' 53,71'' e distância de 44.31 m até o vértice Pt306, definido pelas coordenadas E: 66.755.552 m e N: 752.508.454 m com azimute 271° 31' 22,59'' e distância de 58.32 m até o vértice Pt307, definido pelas coordenadas E: 66.749.722 m e N: 752.508.609 m com azimute 271° 28' 49,89'' e distância de 47.61 m até o vértice

Pt308, definido pelas coordenadas **E: 66.744.963 m** e **N: 752.508.732 m** com azimute **271° 19' 14,10"** e distância de **53.80 m** até o vértice **Pt309**, definido pelas coordenadas **E: 66.739.584 m** e **N: 752.508.856 m** com azimute **271° 18' 59,28"** e distância de **29.60 m** até o vértice **Pt310**, definido pelas coordenadas **E: 66.736.625 m** e **N: 752.508.924 m** com azimute **271° 36' 38,31"** e distância de **80.76 m** até o vértice **Pt311**, definido pelas coordenadas **E: 66.728.552 m** e **N: 752.509.151 m** com azimute **271° 38' 41,22"** e distância de **57.83 m** até o vértice **Pt312**, definido pelas coordenadas **E: 66.722.771 m** e **N: 752.509.317 m** com azimute **271° 20' 21,86"** e distância de **38.93 m** até o vértice **Pt313**, definido pelas coordenadas **E: 66.718.879 m** e **N: 752.509.408 m** com azimute **271° 35' 09,15"** e distância de **33.24 m** até o vértice **Pt314**, definido pelas coordenadas **E: 66.715.556 m** e **N: 752.509.500 m** com azimute **272° 56' 18,92"** e distância de **25.16 m** até o vértice **Pt315**, definido pelas coordenadas **E: 66.713.043 m** e **N: 752.509.629 m** com azimute **273° 06' 55,03"** e distância de **69.92 m** até o vértice **Pt316**, definido pelas coordenadas **E: 66.706.061 m** e **N: 752.510.009 m** com azimute **272° 51' 38,47"** e distância de **99.78 m** até o vértice **Pt317**, definido pelas coordenadas **E: 66.696.095 m** e **N: 752.510.507 m** com azimute **273° 02' 42,98"** e distância de **37.08 m** até o vértice **Pt318**, definido pelas coordenadas **E: 66.692.392 m** e **N: 752.510.704 m** com azimute **273° 05' 20,51"** e distância de **43.05 m** até o vértice **Pt319**, definido pelas coordenadas **E: 66.688.093 m** e **N: 752.510.936 m** com azimute **273° 05' 44,33"** e distância de **38.89 m** até o vértice **Pt320**, definido pelas coordenadas **E: 66.684.210 m** e **N: 752.511.146 m** com azimute **273° 06' 32,37"** e distância de **40.38 m** até o vértice **Pt321**, definido pelas coordenadas **E: 66.680.178 m** e **N: 752.511.365 m** com azimute **273° 01' 56,74"** e distância de **41.40 m** até o vértice **Pt322**, definido pelas coordenadas **E: 66.676.044 m** e **N: 752.511.584 m** com azimute **272° 53' 43,51"** e distância de **39.00 m** até o vértice **Pt323**, definido pelas coordenadas **E: 66.672.149 m** e **N: 752.511.781 m** com azimute **272° 48' 24,57"** e distância de **24.71 m** até o vértice **Pt324**, definido pelas coordenadas **E: 66.669.681 m** e **N: 752.511.902 m** com azimute **273° 10' 40,22"** e distância de **31.93 m** até o vértice **Pt325**, definido pelas coordenadas **E: 66.666.493 m** e **N: 752.512.079 m** com azimute **272° 59' 31,58"** e distância de **65.52 m** até o vértice **Pt326**, definido pelas coordenadas **E: 66.659.950 m** e **N: 752.512.421 m** com azimute **272° 59' 08,92"** e distância de **30.14 m** até o vértice **Pt327**, definido pelas coordenadas **E: 66.656.940 m** e **N: 752.512.578 m** com azimute **276° 20' 51,84"** e distância de **33.56 m** até o vértice **Pt328**, definido pelas coordenadas **E: 66.653.605 m** e **N: 752.512.949 m** com azimute **276° 12' 52,20"** e distância de **34.73 m** até o vértice **Pt329**, definido pelas coordenadas **E: 66.650.152 m** e **N: 752.513.325 m** com azimute **276° 12' 19,04"** e distância de **20.17 m** até o vértice **Pt330**, definido pelas coordenadas **E: 66.648.147 m** e **N: 752.513.543 m** com azimute **276° 02' 05,26"** e distância de **36.05 m** até o vértice **Pt331**, definido pelas coordenadas **E: 66.644.562 m** e **N: 752.513.922 m** com azimute **276° 21' 05,44"** e distância de **33.54 m** até o vértice **Pt332**, definido pelas coordenadas **E: 66.641.229 m** e **N: 752.514.293 m** com azimute **276° 22' 04,57"** e distância de **38.77 m** até o vértice **Pt333**, definido pelas coordenadas **E: 66.637.376 m** e **N: 752.514.723 m** com azimute **276° 09' 52,92"** e distância de **56.25 m** até o vértice **Pt334**, definido pelas coordenadas **E: 66.631.784 m** e **N: 752.515.327 m** com azimute **276° 09' 59,88"** e distância de **56.51 m** até o vértice **Pt335**, definido pelas coordenadas **E: 66.626.166 m** e **N: 752.515.934 m** com azimute **276° 36' 41,88"** e distância de **36.13 m** até o vértice **Pt336**, definido pelas coordenadas **E: 66.622.577 m** e **N: 752.516.350 m** com azimute **276° 25' 20,66"** e distância de **17.70 m** até o vértice **Pt337**, definido pelas coordenadas **E: 66.620.818 m** e **N: 752.516.548 m** com azimute **6° 15' 58,31"** e distância de **43.61 m** até o vértice **Pt338**, definido pelas coordenadas **E: 66.621.294 m** e **N: 752.520.883 m** com azimute **33° 01' 37,20"** e distância de **7.67 m** até o vértice **Pt339**, definido pelas coordenadas **E: 66.621.712 m** e **N: 752.521.526 m** com azimute **34° 05' 32,42"** e distância de **27.65 m** até o vértice **Pt340**, definido pelas coordenadas **E: 66.623.262 m** e **N: 752.523.816 m** com azimute **33° 50' 25,52"** e distância de **44.39 m** até o vértice **Pt341**, definido pelas coordenadas **E: 66.625.734 m** e **N: 752.527.503 m** com azimute **333° 52' 56,94"** e distância de **50.38 m** até o vértice **Pt342**, definido pelas coordenadas **E: 66.623.516**

m e N: 752.532.027 m com azimute **334° 25' 16,52"** e distância de **39.49 m** até o vértice **Pt343**, definido pelas coordenadas **E: 66.621.811 m** e **N: 752.535.589 m** com azimute **291° 21' 16,05"** e distância de **50.23 m** até o vértice **Pt344**, definido pelas coordenadas **E: 66.617.133 m** e **N: 752.537.418 m** com azimute **290° 59' 05,63"** e distância de **42.22 m** até o vértice **Pt345**, definido pelas coordenadas **E: 66.613.191 m** e **N: 752.538.930 m** com azimute **291° 08' 46,43"** e distância de **36.70 m** até o vértice **Pt346**, definido pelas coordenadas **E: 66.609.768 m** e **N: 752.540.254 m** com azimute **292° 32' 09,76"** e distância de **24.19 m** até o vértice **Pt347**, definido pelas coordenadas **E: 66.607.534 m** e **N: 752.541.181 m** com azimute **288° 29' 12,14"** e distância de **21.00 m** até o vértice **Pt348**, definido pelas coordenadas **E: 66.605.542 m** e **N: 752.541.847 m** com azimute **286° 05' 50,42"** e distância de **24.34 m** até o vértice **Pt349**, definido pelas coordenadas **E: 66.603.203 m** e **N: 752.542.522 m** com azimute **283° 26' 34,32"** e distância de **8.43 m** até o vértice **Pt350**, definido pelas coordenadas **E: 66.602.383 m** e **N: 752.542.718 m** com azimute **287° 48' 21,38"** e distância de **13.54 m** até o vértice **Pt351**, definido pelas coordenadas **E: 66.601.094 m** e **N: 752.543.132 m** com azimute **301° 23' 59,83"** e distância de **12.84 m** até o vértice **Pt352**, definido pelas coordenadas **E: 66.599.998 m** e **N: 752.543.801 m** com azimute **316° 29' 39,60"** e distância de **21.15 m** até o vértice **Pt353**, definido pelas coordenadas **E: 66.598.542 m** e **N: 752.545.335 m** com azimute **326° 55' 05,36"** e distância de **29.00 m** até o vértice **Pt354**, definido pelas coordenadas **E: 66.596.959 m** e **N: 752.547.765 m** com azimute **327° 00' 49,90"** e distância de **31.83 m** até o vértice **Pt355**, definido pelas coordenadas **E: 66.595.226 m** e **N: 752.550.435 m** com azimute **326° 20' 23,53"** e distância de **26.54 m** até o vértice **Pt356**, definido pelas coordenadas **E: 66.593.755 m** e **N: 752.552.644 m** com azimute **326° 39' 43,50"** e distância de **36.10 m** até o vértice **Pt357**, definido pelas coordenadas **E: 66.591.771 m** e **N: 752.555.660 m** com azimute **312° 35' 39,46"** e distância de **25.61 m** até o vértice **Pt358**, definido pelas coordenadas **E: 66.589.886 m** e **N: 752.557.393 m** com azimute **301° 24' 40,93"** e distância de **22.39 m** até o vértice **Pt359**, definido pelas coordenadas **E: 66.587.975 m** e **N: 752.558.560 m** com azimute **290° 54' 45,17"** e distância de **15.80 m** até o vértice **Pt360**, definido pelas coordenadas **E: 66.586.499 m** e **N: 752.559.124 m** com azimute **284° 09' 48,70"** e distância de **15.28 m** até o vértice **Pt361**, definido pelas coordenadas **E: 66.585.017 m** e **N: 752.559.498 m** com azimute **278° 36' 42,47"** e distância de **17.83 m** até o vértice **Pt362**, definido pelas coordenadas **E: 66.583.254 m** e **N: 752.559.765 m** com azimute **273° 16' 22,15"** e distância de **14.01 m** até o vértice **Pt363**, definido pelas coordenadas **E: 66.581.855 m** e **N: 752.559.845 m** com azimute **266° 32' 46,82"** e distância de **14.28 m** até o vértice **Pt364**, definido pelas coordenadas **E: 66.580.430 m** e **N: 752.559.759 m** com azimute **259° 12' 15,64"** e distância de **11.80 m** até o vértice **Pt365**, definido pelas coordenadas **E: 66.579.271 m** e **N: 752.559.538 m** com azimute **244° 27' 39,34"** e distância de **66.69 m** até o vértice **Pt366**, definido pelas coordenadas **E: 66.573.254 m** e **N: 752.556.663 m** com azimute **244° 15' 57,71"** e distância de **53.34 m** até o vértice **Pt367**, definido pelas coordenadas **E: 66.568.449 m** e **N: 752.554.347 m** com azimute **247° 34' 14,32"** e distância de **36.09 m** até o vértice **Pt368**, definido pelas coordenadas **E: 66.565.113 m** e **N: 752.552.970 m** com azimute **247° 25' 05,40"** e distância de **76.48 m** até o vértice **Pt369**, definido pelas coordenadas **E: 66.558.051 m** e **N: 752.550.033 m** com azimute **247° 02' 14,66"** e distância de **37.94 m** até o vértice **Pt370**, definido pelas coordenadas **E: 66.554.558 m** e **N: 752.548.553 m** com azimute **274° 36' 26,23"** e distância de **65.73 m** até o vértice **Pt371**, definido pelas coordenadas **E: 66.548.006 m** e **N: 752.549.081 m** com azimute **274° 25' 44,70"** e distância de **50.63 m** até o vértice **Pt372**, definido pelas coordenadas **E: 66.542.958 m** e **N: 752.549.472 m** com azimute **274° 24' 34,87"** e distância de **52.02 m** até o vértice **Pt373**, definido pelas coordenadas **E: 66.537.771 m** e **N: 752.549.872 m** com azimute **274° 11' 53,61"** e distância de **37.70 m** até o vértice **Pt374**, definido pelas coordenadas **E: 66.534.011 m** e **N: 752.550.148 m** com azimute **274° 01' 45,88"** e distância de **42.12 m** até o vértice **Pt375**, definido pelas coordenadas **E: 66.529.809 m** e **N: 752.550.444 m** com azimute **354° 21' 45,98"** e distância de **4.663 m** até o vértice **Pt376**, definido pelas coordenadas **E: 66.529.351 m** e **N: 752.555.084 m** com

azimute $354^{\circ} 22' 53,71''$ e distância de **89.68 m** até o vértice **Pt377**, definido pelas coordenadas **E: 66.528.473 m** e **N: 752.564.009 m** com azimute $322^{\circ} 12' 51,47''$ e distância de **140.15 m** até o vértice **Pt378**, definido pelas coordenadas **E: 66.519.886 m** e **N: 752.575.085 m** com azimute $231^{\circ} 01' 30,04''$ e distância de **7.95 m** até o vértice **Pt379**, definido pelas coordenadas **E: 66.519.268 m** e **N: 752.574.585 m** com azimute $245^{\circ} 00' 48,84''$ e distância de **2.27 m** até o vértice **Pt380**, definido pelas coordenadas **E: 66.519.062 m** e **N: 752.574.489 m** com azimute $244^{\circ} 04' 35,73''$ e distância de **9.58 m** até o vértice **Pt381**, definido pelas coordenadas **E: 66.518.200 m** e **N: 752.574.070 m** com azimute $250^{\circ} 52' 20,60''$ e distância de **12.82 m** até o vértice **Pt382**, definido pelas coordenadas **E: 66.516.989 m** e **N: 752.573.650 m** com azimute $250^{\circ} 46' 16,93''$ e distância de **24.66 m** até o vértice **Pt383**, definido pelas coordenadas **E: 66.514.661 m** e **N: 752.572.838 m** com azimute $246^{\circ} 40' 14,65''$ e distância de **8.64 m** até o vértice **Pt384**, definido pelas coordenadas **E: 66.513.868 m** e **N: 752.572.496 m** com azimute $242^{\circ} 33' 36,98''$ e distância de **13.48 m** até o vértice **Pt385**, definido pelas coordenadas **E: 66.512.672 m** e **N: 752.571.875 m** com azimute $240^{\circ} 38' 04,50''$ e distância de **16.29 m** até o vértice **Pt386**, definido pelas coordenadas **E: 66.511.252 m** e **N: 752.571.076 m** com azimute $237^{\circ} 55' 13,57''$ e distância de **22.11 m** até o vértice **Pt387**, definido pelas coordenadas **E: 66.509.379 m** e **N: 752.569.902 m** com azimute $239^{\circ} 27' 32,05''$ e distância de **19.99 m** até o vértice **Pt388**, definido pelas coordenadas **E: 66.507.657 m** e **N: 752.568.886 m** com azimute $242^{\circ} 55' 53,17''$ e distância de **9.67 m** até o vértice **Pt389**, definido pelas coordenadas **E: 66.506.796 m** e **N: 752.568.446 m** com azimute $249^{\circ} 55' 08,67''$ e distância de **5.50 m** até o vértice **Pt390**, definido pelas coordenadas **E: 66.506.279 m** e **N: 752.568.257 m** com azimute $264^{\circ} 21' 43,24''$ e distância de **5.50 m** até o vértice **Pt391**, definido pelas coordenadas **E: 66.505.732 m** e **N: 752.568.203 m** com azimute $272^{\circ} 23' 46,22''$ e distância de **9.33 m** até o vértice **Pt392**, definido pelas coordenadas **E: 66.504.800 m** e **N: 752.568.242 m** com azimute $277^{\circ} 29' 30,47''$ e distância de **11.04 m** até o vértice **Pt393**, definido pelas coordenadas **E: 66.503.705 m** e **N: 752.568.386 m** com azimute $288^{\circ} 30' 50,19''$ e distância de **13.76 m** até o vértice **Pt394**, definido pelas coordenadas **E: 66.502.400 m** e **N: 752.568.823 m** com azimute $279^{\circ} 41' 33,10''$ e distância de **3.68 m** até o vértice **Pt395**, definido pelas coordenadas **E: 66.502.037 m** e **N: 752.568.885 m** com azimute $272^{\circ} 25' 00,82''$ e distância de **3.08 m** até o vértice **Pt396**, definido pelas coordenadas **E: 66.501.729 m** e **N: 752.568.898 m** com azimute $256^{\circ} 12' 14,00''$ e distância de **2.89 m** até o vértice **Pt397**, definido pelas coordenadas **E: 66.501.448 m** e **N: 752.568.829 m** com azimute $255^{\circ} 34' 10,53''$ e distância de **4.94 m** até o vértice **Pt398**, definido pelas coordenadas **E: 66.500.970 m** e **N: 752.568.706 m** com azimute $250^{\circ} 42' 35,83''$ e distância de **6.15 m** até o vértice **Pt399**, definido pelas coordenadas **E: 66.500.390 m** e **N: 752.568.503 m** com azimute $239^{\circ} 28' 29,55''$ e distância de **8.29 m** até o vértice **Pt400**, definido pelas coordenadas **E: 66.499.676 m** e **N: 752.568.082 m** com azimute $236^{\circ} 31' 51,12''$ e distância de **6.47 m** até o vértice **Pt401**, definido pelas coordenadas **E: 66.499.136 m** e **N: 752.567.725 m** com azimute $230^{\circ} 49' 17,29''$ e distância de **23.63 m** até o vértice **Pt402**, definido pelas coordenadas **E: 66.497.304 m** e **N: 752.566.232 m** com azimute $230^{\circ} 08' 34,92''$ e distância de **29.97 m** até o vértice **Pt403**, definido pelas coordenadas **E: 66.495.003 m** e **N: 752.564.311 m** com azimute $226^{\circ} 16' 22,91''$ e distância de **10.82 m** até o vértice **Pt404**, definido pelas coordenadas **E: 66.494.221 m** e **N: 752.563.563 m** com azimute $220^{\circ} 45' 48,98''$ e distância de **1.53 m** até o vértice **Pt405**, definido pelas coordenadas **E: 66.494.121 m** e **N: 752.563.447 m** com azimute $212^{\circ} 09' 48,20''$ e distância de **9.99 m** até o vértice **Pt406**, definido pelas coordenadas **E: 66.493.589 m** e **N: 752.562.601 m** com azimute $213^{\circ} 28' 34,60''$ e distância de **10.41 m** até o vértice **Pt407**, definido pelas coordenadas **E: 66.493.015 m** e **N: 752.561.733 m** com azimute $235^{\circ} 10' 59,31''$ e distância de **10.72 m** até o vértice **Pt408**, definido pelas coordenadas **E: 66.492.135 m** e **N: 752.561.121 m** com azimute $243^{\circ} 41' 11,80''$ e distância de **15.27 m** até o vértice **Pt409**, definido pelas coordenadas **E: 66.490.766 m** e **N: 752.560.444 m** com azimute $249^{\circ} 29' 47,68''$ e distância de **28.04 m** até o vértice **Pt410**, definido pelas coordenadas **E: 66.488.140 m** e **N: 752.559.462 m** com azimute $250^{\circ} 01' 09,76''$ e distância de

39.39 m até o vértice **Pt411**, definido pelas coordenadas **E: 66.484.438 m** e **N: 752.558.116 m** com azimute **249° 41' 57,11"** e distância de **40.99 m** até o vértice **Pt412**, definido pelas coordenadas **E: 66.480.594 m** e **N: 752.556.694 m** com azimute **257° 12' 32,83"** e distância de **11.38 m** até o vértice **Pt413**, definido pelas coordenadas **E: 66.479.484 m** e **N: 752.556.442 m** com azimute **258° 42' 54,20"** e distância de **17.99 m** até o vértice **Pt414**, definido pelas coordenadas **E: 66.477.720 m** e **N: 752.556.090 m** com azimute **262° 25' 17,27"** e distância de **14.10 m** até o vértice **Pt415**, definido pelas coordenadas **E: 66.476.322 m** e **N: 752.555.904 m** com azimute **264° 35' 57,23"** e distância de **17.85 m** até o vértice **Pt416**, definido pelas coordenadas **E: 66.474.545 m** e **N: 752.555.736 m** com azimute **281° 37' 39,63"** e distância de **16.62 m** até o vértice **Pt417**, definido pelas coordenadas **E: 66.472.917 m** e **N: 752.556.071 m** com azimute **270° 42' 51,29"** e distância de **11.23 m** até o vértice **Pt418**, definido pelas coordenadas **E: 66.471.794 m** e **N: 752.556.085 m** com azimute **259° 00' 33,51"** e distância de **13.38 m** até o vértice **Pt419**, definido pelas coordenadas **E: 66.470.481 m** e **N: 752.555.830 m** com azimute **246° 05' 18,05"** e distância de **14.88 m** até o vértice **Pt420**, definido pelas coordenadas **E: 66.469.121 m** e **N: 752.555.227 m** com azimute **229° 47' 13,97"** e distância de **18.56 m** até o vértice **Pt421**, definido pelas coordenadas **E: 66.467.704 m** e **N: 752.554.029 m** com azimute **226° 26' 22,34"** e distância de **32.65 m** até o vértice **Pt422**, definido pelas coordenadas **E: 66.465.338 m** e **N: 752.551.779 m** com azimute **221° 45' 37,08"** e distância de **5.63 m** até o vértice **Pt423**, definido pelas coordenadas **E: 66.464.963 m** e **N: 752.551.359 m** com azimute **227° 04' 58,77"** e distância de **17.31 m** até o vértice **Pt424**, definido pelas coordenadas **E: 66.463.695 m** e **N: 752.550.180 m** com azimute **231° 14' 18,00"** e distância de **7.03 m** até o vértice **Pt425**, definido pelas coordenadas **E: 66.463.147 m** e **N: 752.549.740 m** com azimute **231° 36' 33,22"** e distância de **9.65 m** até o vértice **Pt426**, definido pelas coordenadas **E: 66.462.391 m** e **N: 752.549.141 m** com azimute **226° 16' 22,91"** e distância de **4.46 m** até o vértice **Pt427**, definido pelas coordenadas **E: 66.462.069 m** e **N: 752.548.833 m** com azimute **223° 59' 00,85"** e distância de **877 m** até o vértice **Pt428**, definido pelas coordenadas **E: 66.461.460 m** e **N: 752.548.202 m** com azimute **226° 27' 29,24"** e distância de **5.84 m** até o vértice **Pt429**, definido pelas coordenadas **E: 66.461.037 m** e **N: 752.547.800 m** com azimute **232° 15' 02,11"** e distância de **11.21 m** até o vértice **Pt430**, definido pelas coordenadas **E: 66.460.151 m** e **N: 752.547.114 m** com azimute **247° 20' 10,68"** e distância de **27.15 m** até o vértice **Pt431**, definido pelas coordenadas **E: 66.457.646 m** e **N: 752.546.068 m** com azimute **248° 43' 05,50"** e distância de **33.17 m** até o vértice **Pt432**, definido pelas coordenadas **E: 66.454.555 m** e **N: 752.544.864 m** com azimute **245° 32' 47,46"** e distância de **9.95 m** até o vértice **Pt433**, definido pelas coordenadas **E: 66.453.649 m** e **N: 752.544.452 m** com azimute **231° 13' 41,24"** e distância de **9.58 m** até o vértice **Pt434**, definido pelas coordenadas **E: 66.452.902 m** e **N: 752.543.852 m** com azimute **223° 25' 24,42"** e distância de **7.71 m** até o vértice **Pt435**, definido pelas coordenadas **E: 66.452.372 m** e **N: 752.543.292 m** com azimute **218° 57' 26,67"** e distância de **6.31 m** até o vértice **Pt436**, definido pelas coordenadas **E: 66.451.975 m** e **N: 752.542.801 m** com azimute **214° 03' 26,44"** e distância de **11.25 m** até o vértice **Pt437**, definido pelas coordenadas **E: 66.451.345 m** e **N: 752.541.869 m** com azimute **187° 15' 27,52"** e distância de **34.83 m** até o vértice **Pt438**, definido pelas coordenadas **E: 66.450.905 m** e **N: 752.538.414 m** com azimute **195° 15' 31,58"** e distância de **27.51 m** até o vértice **Pt439**, definido pelas coordenadas **E: 66.450.181 m** e **N: 752.535.760 m** com azimute **206° 50' 13,66"** e distância de **27.31 m** até o vértice **Pt440**, definido pelas coordenadas **E: 66.448.948 m** e **N: 752.533.323 m** com azimute **230° 27' 21,97"** e distância de **38.97 m** até o vértice **Pt441**, definido pelas coordenadas **E: 66.445.943 m** e **N: 752.530.842 m** com azimute **242° 07' 29,18"** e distância de **44.59 m** até o vértice **Pt442**, definido pelas coordenadas **E: 66.442.001 m** e **N: 752.528.757 m** com azimute **255° 46' 19,19"** e distância de **65.22 m** até o vértice **Pt443**, definido pelas coordenadas **E: 66.435.679 m** e **N: 752.527.154 m** com azimute **274° 24' 47,46"** e distância de **42.50 m** até o vértice **Pt444**, definido pelas coordenadas **E: 66.431.442 m** e **N: 752.527.481 m** com azimute **291° 31' 46,03"** e distância de **21.91 m** até o vértice **Pt445**, definido

pelas coordenadas **E: 66.429.404 m** e **N: 752.528.285 m** com azimute **290° 51' 36,45"** e distância de **22.49 m** até o vértice **Pt446**, definido pelas coordenadas **E: 66.427.302 m** e **N: 752.529.086 m** com azimute **303° 34' 26,75"** e distância de **24.66 m** até o vértice **Pt447**, definido pelas coordenadas **E: 66.425.247 m** e **N: 752.530.450 m** com azimute **302° 36' 45,04"** e distância de **25.81 m** até o vértice **Pt448**, definido pelas coordenadas **E: 66.423.073 m** e **N: 752.531.841 m** com azimute **316° 32' 55,86"** e distância de **31.65 m** até o vértice **Pt449**, definido pelas coordenadas **E: 66.420.896 m** e **N: 752.534.139 m** com azimute **315° 58' 07,60"** e distância de **48.93 m** até o vértice **Pt450**, definido pelas coordenadas **E: 66.417.495 m** e **N: 752.537.657 m** com azimute **316° 28' 43,54"** e distância de **37.54 m** até o vértice **Pt451**, definido pelas coordenadas **E: 66.414.910 m** e **N: 752.540.379 m** com azimute **316° 15' 00,12"** e distância de **41.49 m** até o vértice **Pt452**, definido pelas coordenadas **E: 66.412.041 m** e **N: 752.543.376 m** com azimute **47° 12' 27,32"** e distância de **15.60 m** até o vértice **Pt453**, definido pelas coordenadas **E: 66.413.186 m** e **N: 752.544.436 m** com azimute **47° 49' 04,81"** e distância de **59.69 m** até o vértice **Pt454**, definido pelas coordenadas **E: 66.417.609 m** e **N: 752.548.444 m** com azimute **47° 02' 43,47"** e distância de **47.94 m** até o vértice **Pt455**, definido pelas coordenadas **E: 66.421.118 m** e **N: 752.551.711 m** com azimute **47° 51' 00,12"** e distância de **39.25 m** até o vértice **Pt456**, definido pelas coordenadas **E: 66.424.028 m** e **N: 752.554.345 m** com azimute **46° 56' 17,48"** e distância de **47.88 m** até o vértice **Pt457**, definido pelas coordenadas **E: 66.427.526 m** e **N: 752.557.614 m** com azimute **44° 58' 45,13"** e distância de **58.44 m** até o vértice **Pt458**, definido pelas coordenadas **E: 66.431.657 m** e **N: 752.561.748 m** com azimute **289° 52' 36,40"** e distância de **87.47 m** até o vértice **Pt459**, definido pelas coordenadas **E: 66.423.431 m** e **N: 752.564.722 m** com azimute **289° 49' 30,47"** e distância de **103.49 m** até o vértice **Pt460**, definido pelas coordenadas **E: 66.413.695 m** e **N: 752.568.232 m** com azimute **290° 11' 04,49"** e distância de **32.31 m** até o vértice **Pt461**, definido pelas coordenadas **E: 66.410.662 m** e **N: 752.569.347 m** com azimute **290° 01' 08,76"** e distância de **110.16 m** até o vértice **Pt462**, definido pelas coordenadas **E: 66.400.312 m** e **N: 752.573.118 m** com azimute **290° 00' 28,58"** e distância de **88.70 m** até o vértice **Pt463**, definido pelas coordenadas **E: 66.391.977 m** e **N: 752.576.153 m** com azimute **289° 48' 41,17"** e distância de **78.98 m** até o vértice **Pt464**, definido pelas coordenadas **E: 66.384.546 m** e **N: 752.578.830 m** com azimute **290° 12' 04,80"** e distância de **69.76 m** até o vértice **Pt465**, definido pelas coordenadas **E: 66.377.999 m** e **N: 752.581.239 m** com azimute **290° 03' 47,72"** e distância de **51.30 m** até o vértice **Pt466**, definido pelas coordenadas **E: 66.373.180 m** e **N: 752.582.999 m** com azimute **289° 00' 22,19"** e distância de **33.62 m** até o vértice **Pt467**, definido pelas coordenadas **E: 66.370.001 m** e **N: 752.584.094 m** com azimute **288° 33' 12,14"** e distância de **67.32 m** até o vértice **Pt468**, definido pelas coordenadas **E: 66.363.619 m** e **N: 752.586.236 m** com azimute **287° 55' 12,98"** e distância de **94.35 m** até o vértice **Pt469**, definido pelas coordenadas **E: 66.354.642 m** e **N: 752.589.139 m** com azimute **287° 25' 09,05"** e distância de **79.74 m** até o vértice **Pt470**, definido pelas coordenadas **E: 66.347.034 m** e **N: 752.591.526 m** com azimute **287° 06' 15,42"** e distância de **54.20 m** até o vértice **Pt471**, definido pelas coordenadas **E: 66.341.854 m** e **N: 752.593.120 m** com azimute **284° 50' 23,78"** e distância de **48.41 m** até o vértice **Pt472**, definido pelas coordenadas **E: 66.337.174 m** e **N: 752.594.360 m** com azimute **283° 54' 03,04"** e distância de **68.76 m** até o vértice **Pt473**, definido pelas coordenadas **E: 66.330.499 m** e **N: 752.596.012 m** com azimute **281° 01' 38,85"** e distância de **52.91 m** até o vértice **Pt474**, definido pelas coordenadas **E: 66.325.306 m** e **N: 752.597.024 m** com azimute **275° 57' 06,80"** e distância de **18.90 m** até o vértice **Pt475**, definido pelas coordenadas **E: 66.323.426 m** e **N: 752.597.220 m** com azimute **276° 25' 15,48"** e distância de **78.33 m** até o vértice **Pt476**, definido pelas coordenadas **E: 66.315.642 m** e **N: 752.598.096 m** com azimute **276° 24' 35,57"** e distância de **59.92 m** até o vértice **Pt477**, definido pelas coordenadas **E: 66.309.687 m** e **N: 752.598.765 m** com azimute **276° 17' 28,91"** e distância de **45.35 m** até o vértice **Pt478**, definido pelas coordenadas **E: 66.305.179 m** e **N: 752.599.262 m** com azimute **276° 27' 47,96"** e distância de **59.61 m** até o vértice **Pt479**, definido pelas coordenadas **E: 66.299.256 m** e **N:**

752.599.933 m com azimute 276° 30' 46,59" e distância de 45.05 m até o vértice Pt480, definido pelas coordenadas E: 66.294.780 m e N: 752.600.444 m com azimute 276° 01' 21,67" e distância de 26.31 m até o vértice Pt481, definido pelas coordenadas E: 66.292.164 m e N: 752.600.720 m com azimute 172° 02' 12,04" e distância de 12.63 m até o vértice Pt482, definido pelas coordenadas E: 66.292.339 m e N: 752.599.469 m com azimute 178° 58' 41,90" e distância de 22.99 m até o vértice Pt483, definido pelas coordenadas E: 66.292.380 m e N: 752.597.170 m com azimute 185° 46' 03,18" e distância de 17.02 m até o vértice Pt484, definido pelas coordenadas E: 66.292.209 m e N: 752.595.477 m com azimute 192° 13' 52,56" e distância de 16.71 m até o vértice Pt485, definido pelas coordenadas E: 66.291.855 m e N: 752.593.844 m com azimute 194° 09' 50,55" e distância de 55.46 m até o vértice Pt486, definido pelas coordenadas E: 66.290.498 m e N: 752.588.467 m com azimute 200° 25' 54,84" e distância de 11.34 m até o vértice Pt487, definido pelas coordenadas E: 66.290.102 m e N: 752.587.404 m com azimute 222° 41' 01,90" e distância de 10.15 m até o vértice Pt488, definido pelas coordenadas E: 66.289.414 m e N: 752.586.658 m com azimute 252° 11' 08,57" e distância de 8.47 m até o vértice Pt489, definido pelas coordenadas E: 66.288.608 m e N: 752.586.399 m com azimute 278° 39' 17,99" e distância de 10.03 m até o vértice Pt490, definido pelas coordenadas E: 66.287.616 m e N: 752.586.550 m com azimute 289° 06' 51,53" e distância de 12.00 m até o vértice Pt491, definido pelas coordenadas E: 66.286.482 m e N: 752.586.943 m com azimute 308° 44' 45,48" e distância de 43.62 m até o vértice Pt492, definido pelas coordenadas E: 66.283.080 m e N: 752.589.673 m com azimute 308° 39' 35,31" e distância de 34.32 m até o vértice Pt493, definido pelas coordenadas E: 66.280.400 m e N: 752.591.817 m com azimute 263° 42' 35,18" e distância de 10.13 m até o vértice Pt494, definido pelas coordenadas E: 66.279.393 m e N: 752.591.706 m com azimute 353° 49' 47,37" e distância de 7.82 m até o vértice Pt495, definido pelas coordenadas E: 66.279.309 m e N: 752.592.483 m com azimute 354° 26' 58,92" e distância de 8.89 m até o vértice Pt496, definido pelas coordenadas E: 66.279.223 m e N: 752.593.368 m com azimute 353° 44' 00,83" e distância de 9.44 m até o vértice Pt497, definido pelas coordenadas E: 66.279.120 m e N: 752.594.306 m com azimute 353° 08' 23,69" e distância de 13.14 m até o vértice Pt498, definido pelas coordenadas E: 66.278.963 m e N: 752.595.611 m com azimute 354° 09' 34,29" e distância de 6.58 m até o vértice Pt499, definido pelas coordenadas E: 66.278.896 m e N: 752.596.266 m com azimute 351° 47' 31,67" e distância de 8.34 m até o vértice Pt500, definido pelas coordenadas E: 66.278.777 m e N: 752.597.091 m com azimute 348° 55' 02,75" e distância de 5.93 m até o vértice Pt501, definido pelas coordenadas E: 66.278.663 m e N: 752.597.673 m com azimute 349° 21' 50,03" e distância de 12.84 m até o vértice Pt502, definido pelas coordenadas E: 66.278.426 m e N: 752.598.935 m com azimute 346° 59' 05,61" e distância de 10.48 m até o vértice Pt503, definido pelas coordenadas E: 66.278.190 m e N: 752.599.956 m com azimute 341° 13' 10,81" e distância de 4.72 m até o vértice Pt504, definido pelas coordenadas E: 66.278.038 m e N: 752.600.403 m com azimute 343° 52' 43,59" e distância de 3.13 m até o vértice Pt505, definido pelas coordenadas E: 66.277.951 m e N: 752.600.704 m com azimute 341° 49' 40,35" e distância de 4.14 m até o vértice Pt506, definido pelas coordenadas E: 66.277.822 m e N: 752.601.097 m com azimute 339° 03' 20,47" e distância de 7.94 m até o vértice Pt507, definido pelas coordenadas E: 66.277.538 m e N: 752.601.839 m com azimute 337° 44' 14,99" e distância de 7.15 m até o vértice Pt508, definido pelas coordenadas E: 66.277.267 m e N: 752.602.501 m com azimute 334° 34' 40,28" e distância de 5.38 m até o vértice Pt509, definido pelas coordenadas E: 66.277.036 m e N: 752.602.987 m com azimute 333° 34' 50,33" e distância de 14.07 m até o vértice Pt510, definido pelas coordenadas E: 66.276.410 m e N: 752.604.247 m com azimute 328° 28' 09,62" e distância de 5.37 m até o vértice Pt511, definido pelas coordenadas E: 66.276.129 m e N: 752.604.705 m com azimute 326° 50' 53,76" e distância de 8.27 m até o vértice Pt512, definido pelas coordenadas E: 66.275.677 m e N: 752.605.397 m com azimute 327° 15' 45,53" e distância de 16.18 m até o vértice Pt513, definido pelas coordenadas E: 66.274.802 m e N: 752.606.758 m com azimute 327° 49'

19,11" e distância de 17.24 m até o vértice Pt514, definido pelas coordenadas E: 66.273.884 m e N: 752.608.217 m com azimute 327° 32' 27,79" e distância de 17.94 m até o vértice Pt515, definido pelas coordenadas E: 66.272.921 m e N: 752.609.731 m com azimute 329° 21' 07,66" e distância de 13.07 m até o vértice Pt516, definido pelas coordenadas E: 66.272.255 m e N: 752.610.855 m com azimute 330° 25' 19,78" e distância de 11.91 m até o vértice Pt517, definido pelas coordenadas E: 66.271.667 m e N: 752.611.891 m com azimute 332° 51' 39,97" e distância de 8.48 m até o vértice Pt518, definido pelas coordenadas E: 66.271.280 m e N: 752.612.646 m com azimute 334° 36' 04,33" e distância de 7.25 m até o vértice Pt519, definido pelas coordenadas E: 66.270.969 m e N: 752.613.301 m com azimute 337° 47' 20,19" e distância de 11.43 m até o vértice Pt520, definido pelas coordenadas E: 66.270.537 m e N: 752.614.359 m com azimute 339° 10' 44,79" e distância de 7.60 m até o vértice Pt521, definido pelas coordenadas E: 66.270.267 m e N: 752.615.069 m com azimute 344° 07' 32,76" e distância de 8.85 m até o vértice Pt522, definido pelas coordenadas E: 66.270.025 m e N: 752.615.920 m com azimute 345° 08' 12,85" e distância de 7.56 m até o vértice Pt523, definido pelas coordenadas E: 66.269.831 m e N: 752.616.651 m com azimute 345° 07' 06,49" e distância de 7.40 m até o vértice Pt524, definido pelas coordenadas E: 66.269.641 m e N: 752.617.366 m com azimute 348° 21' 04,63" e distância de 10.95 m até o vértice Pt525, definido pelas coordenadas E: 66.269.420 m e N: 752.618.438 m com azimute 350° 34' 31,07" e distância de 2.50 m até o vértice Pt526, definido pelas coordenadas E: 66.269.379 m e N: 752.618.685 m com azimute 347° 46' 23,73" e distância de 5.76 m até o vértice Pt527, definido pelas coordenadas E: 66.269.257 m e N: 752.619.248 m com azimute 348° 09' 41,56" e distância de 9.99 m até o vértice Pt528, definido pelas coordenadas E: 66.269.052 m e N: 752.620.226 m com azimute 350° 05' 25,80" e distância de 11.80 m até o vértice Pt529, definido pelas coordenadas E: 66.268.849 m e N: 752.621.388 m com azimute 351° 01' 58,68" e distância de 15.98 m até o vértice Pt530, definido pelas coordenadas E: 66.268.600 m e N: 752.622.966 m com azimute 349° 34' 52,83" e distância de 12.61 m até o vértice Pt531, definido pelas coordenadas E: 66.268.372 m e N: 752.624.206 m com azimute 348° 45' 42,72" e distância de 9.39 m até o vértice Pt532, definido pelas coordenadas E: 66.268.189 m e N: 752.625.127 m com azimute 347° 49' 22,41" e distância de 5.83 m até o vértice Pt533, definido pelas coordenadas E: 66.268.066 m e N: 752.625.697 m com azimute 347° 59' 14,28" e distância de 9.75 m até o vértice Pt534, definido pelas coordenadas E: 66.267.863 m e N: 752.626.651 m com azimute 345° 46' 34,67" e distância de 10.38 m até o vértice Pt535, definido pelas coordenadas E: 66.267.608 m e N: 752.627.657 m com azimute 342° 52' 34,50" e distância de 4.01 m até o vértice Pt536, definido pelas coordenadas E: 66.267.490 m e N: 752.628.040 m com azimute 341° 39' 11,68" e distância de 12.33 m até o vértice Pt537, definido pelas coordenadas E: 66.267.102 m e N: 752.629.210 m com azimute 343° 43' 55,86" e distância de 9.03 m até o vértice Pt538, definido pelas coordenadas E: 66.266.849 m e N: 752.630.077 m com azimute 345° 23' 55,42" e distância de 6.15 m até o vértice Pt539, definido pelas coordenadas E: 66.266.694 m e N: 752.630.672 m com azimute 339° 14' 26,41" e distância de 12.87 m até o vértice Pt540, definido pelas coordenadas E: 66.266.238 m e N: 752.631.875 m com azimute 339° 28' 48,43" e distância de 11.13 m até o vértice Pt541, definido pelas coordenadas E: 66.265.848 m e N: 752.632.917 m com azimute 343° 26' 48,77" e distância de 3.76 m até o vértice Pt542, definido pelas coordenadas E: 66.265.741 m e N: 752.633.277 m com azimute 342° 45' 02,96" e distância de 9.78 m até o vértice Pt543, definido pelas coordenadas E: 66.265.451 m e N: 752.634.211 m com azimute 338° 04' 13,48" e distância de 4.15 m até o vértice Pt544, definido pelas coordenadas E: 66.265.296 m e N: 752.634.596 m com azimute 342° 40' 41,82" e distância de 4.23 m até o vértice Pt545, definido pelas coordenadas E: 66.265.170 m e N: 752.635.000 m com azimute 342° 31' 30,81" e distância de 16.98 m até o vértice Pt546, definido pelas coordenadas E: 66.264.660 m e N: 752.636.620 m com azimute 338° 16' 14,85" e distância de 13.26 m até o vértice Pt547, definido pelas coordenadas E: 66.264.169 m e N: 752.637.852 m com azimute 339° 51' 17,24" e distância de 6.04 m até o vértice Pt548,

definido pelas coordenadas **E: 66.263.961 m** e **N: 752.638.419 m** com azimute **340° 42' 16,84"** e distância de **15.37 m** até o vértice **Pt549**, definido pelas coordenadas **E: 66.263.453 m** e **N: 752.639.870 m** com azimute **342° 27' 34,16"** e distância de **3.85 m** até o vértice **Pt550**, definido pelas coordenadas **E: 66.263.337 m** e **N: 752.640.237 m** com azimute **342° 28' 12,28"** e distância de **13.21 m** até o vértice **Pt551**, definido pelas coordenadas **E: 66.262.939 m** e **N: 752.641.497 m** com azimute **342° 49' 23,24"** e distância de **10.23 m** até o vértice **Pt552**, definido pelas coordenadas **E: 66.262.637 m** e **N: 752.642.474 m** com azimute **345° 10' 57,63"** e distância de **3.56 m** até o vértice **Pt553**, definido pelas coordenadas **E: 66.262.546 m** e **N: 752.642.818 m** com azimute **345° 11' 44,83"** e distância de **16.83 m** até o vértice **Pt554**, definido pelas coordenadas **E: 66.262.116 m** e **N: 752.644.445 m** com azimute **339° 45' 51,57"** e distância de **5.23 m** até o vértice **Pt555**, definido pelas coordenadas **E: 66.261.935 m** e **N: 752.644.936 m** com azimute **347° 25' 22,72"** e distância de **19.33 m** até o vértice **Pt556**, definido pelas coordenadas **E: 66.261.514 m** e **N: 752.646.823 m** com azimute **348° 08' 42,83"** e distância de **7.84 m** até o vértice **Pt557**, definido pelas coordenadas **E: 66.261.353 m** e **N: 752.647.590 m** com azimute **349° 14' 03,28"** e distância de **8.67 m** até o vértice **Pt558**, definido pelas coordenadas **E: 66.261.191 m** e **N: 752.648.442 m** com azimute **350° 41' 14,57"** e distância de **13.84 m** até o vértice **Pt559**, definido pelas coordenadas **E: 66.260.967 m** e **N: 752.649.808 m** com azimute **350° 37' 32,77"** e distância de **12.83 m** até o vértice **Pt560**, definido pelas coordenadas **E: 66.260.758 m** e **N: 752.651.074 m** com azimute **351° 06' 51,07"** e distância de **10.29 m** até o vértice **Pt561**, definido pelas coordenadas **E: 66.260.599 m** e **N: 752.652.091 m** com azimute **352° 44' 52,00"** e distância de **10.61 m** até o vértice **Pt562**, definido pelas coordenadas **E: 66.260.465 m** e **N: 752.653.144 m** com azimute **355° 42' 09,41"** e distância de **3.47 m** até o vértice **Pt563**, definido pelas coordenadas **E: 66.260.439 m** e **N: 752.653.490 m** com azimute **356° 37' 29,74"** e distância de **3.91 m** até o vértice **Pt564**, definido pelas coordenadas **E: 66.260.416 m** e **N: 752.653.880 m** com azimute **355° 36' 49,47"** e distância de **14.12 m** até o vértice **Pt565**, definido pelas coordenadas **E: 66.260.308 m** e **N: 752.655.288 m** com azimute **356° 48' 41,57"** e distância de **7.37 m** até o vértice **Pt566**, definido pelas coordenadas **E: 66.260.267 m** e **N: 752.656.024 m** com azimute **357° 14' 04,56"** e distância de **7.67 m** até o vértice **Pt567**, definido pelas coordenadas **E: 66.260.230 m** e **N: 752.656.790 m** com azimute **0° 16' 12,94"** e distância de **2.12 m** até o vértice **Pt568**, definido pelas coordenadas **E: 66.260.231 m** e **N: 752.657.002 m** com azimute **1° 14' 43,31"** e distância de **10.58 m** até o vértice **Pt569**, definido pelas coordenadas **E: 66.260.254 m** e **N: 752.658.060 m** com azimute **1° 25' 03,73"** e distância de **12.93 m** até o vértice **Pt570**, definido pelas coordenadas **E: 66.260.286 m** e **N: 752.659.353 m** com azimute **1° 06' 01,91"** e distância de **9.37 m** até o vértice **Pt571**, definido pelas coordenadas **E: 66.260.304 m** e **N: 752.660.290 m** com azimute **4° 51' 16,44"** e distância de **3.66 m** até o vértice **Pt572**, definido pelas coordenadas **E: 66.260.335 m** e **N: 752.660.655 m** com azimute **4° 58' 24,90"** e distância de **12.92 m** até o vértice **Pt573**, definido pelas coordenadas **E: 66.260.447 m** e **N: 752.661.942 m** com azimute **5° 28' 55,11"** e distância de **8.48 m** até o vértice **Pt574**, definido pelas coordenadas **E: 66.260.528 m** e **N: 752.662.786 m** com azimute **6° 42' 06,32"** e distância de **12.42 m** até o vértice **Pt575**, definido pelas coordenadas **E: 66.260.673 m** e **N: 752.664.020 m** com azimute **7° 23' 45,88"** e distância de **10.49 m** até o vértice **Pt576**, definido pelas coordenadas **E: 66.260.808 m** e **N: 752.665.060 m** com azimute **6° 25' 07,63"** e distância de **2.42 m** até o vértice **Pt577**, definido pelas coordenadas **E: 66.260.835 m** e **N: 752.665.300 m** com azimute **10° 01' 19,44"** e distância de **2.36 m** até o vértice **Pt578**, definido pelas coordenadas **E: 66.260.876 m** e **N: 752.665.532 m** com azimute **96° 52' 38,83"** e distância de **13.78 m** até o vértice **Pt579**, definido pelas coordenadas **E: 66.262.244 m** e **N: 752.665.367 m** com azimute **97° 46' 20,77"** e distância de **31.94 m** até o vértice **Pt580**, definido pelas coordenadas **E: 66.265.409 m** e **N: 752.664.935 m** com azimute **348° 40' 37,89"** e distância de **26.18 m** até o vértice **Pt581**, definido pelas coordenadas **E: 66.264.895 m** e **N: 752.667.502 m** com azimute **40° 33' 58,77"** e distância de **12.44 m** até o vértice **Pt582**, definido pelas coordenadas **E: 66.265.704 m** e **N:**

752.668.447 m com azimute **48° 25' 37,25"** e distância de **11.00 m** até o vértice **Pt583**, definido pelas coordenadas **E: 66.266.527 m** e **N: 752.669.177 m** com azimute **7° 50' 16,59"** e distância de **28.01 m** até o vértice **Pt584**, definido pelas coordenadas **E: 66.266.909 m** e **N: 752.671.952 m** com azimute **13° 13' 13,43"** e distância de **11.41 m** até o vértice **Pt585**, definido pelas coordenadas **E: 66.267.170 m** e **N: 752.673.063 m** com azimute **32° 05' 43,07"** e distância de **6.08 m** até o vértice **Pt586**, definido pelas coordenadas **E: 66.267.493 m** e **N: 752.673.578 m** com azimute **35° 27' 19,71"** e distância de **3.24 m** até o vértice **Pt587**, definido pelas coordenadas **E: 66.267.681 m** e **N: 752.673.842 m** com azimute **36° 12' 09,32"** e distância de **1.20 m** até o vértice **Pt588**, definido pelas coordenadas **E: 66.267.752 m** e **N: 752.673.939 m** com azimute **59° 51' 57,27"** e distância de **4.38 m** até o vértice **Pt589**, definido pelas coordenadas **E: 66.268.131 m** e **N: 752.674.159 m** com azimute **61° 03' 16,51"** e distância de **15.29 m** até o vértice **Pt590**, definido pelas coordenadas **E: 66.269.469 m** e **N: 752.674.899 m** com azimute **44° 19' 26,60"** e distância de **14.98 m** até o vértice **Pt591**, definido pelas coordenadas **E: 66.270.516 m** e **N: 752.675.971 m** com azimute **43° 03' 11,91"** e distância de **7.91 m** até o vértice **Pt592**, definido pelas coordenadas **E: 66.271.056 m** e **N: 752.676.549 m** com azimute **49° 51' 58,54"** e distância de **14.75 m** até o vértice **Pt593**, definido pelas coordenadas **E: 66.272.184 m** e **N: 752.677.500 m** com azimute **63° 47' 41,53"** e distância de **11.39 m** até o vértice **Pt594**, definido pelas coordenadas **E: 66.273.206 m** e **N: 752.678.003 m** com azimute **62° 01' 08,90"** e distância de **11.40 m** até o vértice **Pt595**, definido pelas coordenadas **E: 66.274.213 m** e **N: 752.678.538 m** com azimute **72° 50' 51,28"** e distância de **10.17 m** até o vértice **Pt596**, definido pelas coordenadas **E: 66.275.185 m** e **N: 752.678.838 m** com azimute **68° 31' 19,00"** e distância de **6.91 m** até o vértice **Pt597**, definido pelas coordenadas **E: 66.275.828 m** e **N: 752.679.091 m** com azimute **86° 02' 04,93"** e distância de **17.64 m** até o vértice **Pt598**, definido pelas coordenadas **E: 66.277.588 m** e **N: 752.679.213 m** com azimute **96° 15' 11,76"** e distância de **10.19 m** até o vértice **Pt599**, definido pelas coordenadas **E: 66.278.601 m** e **N: 752.679.102 m** com azimute **99° 10' 37,98"** e distância de **8.59 m** até o vértice **Pt600**, definido pelas coordenadas **E: 66.279.449 m** e **N: 752.678.965 m** com azimute **95° 07' 53,47"** e distância de **6.60 m** até o vértice **Pt601**, definido pelas coordenadas **E: 66.280.106 m** e **N: 752.678.906 m** com azimute **77° 32' 49,37"** e distância de **4.92 m** até o vértice **Pt602**, definido pelas coordenadas **E: 66.280.586 m** e **N: 752.679.012 m** com azimute **64° 58' 59,18"** e distância de **4.47 m** até o vértice **Pt603**, definido pelas coordenadas **E: 66.280.991 m** e **N: 752.679.201 m** com azimute **62° 28' 36,07"** e distância de **7.49 m** até o vértice **Pt604**, definido pelas coordenadas **E: 66.281.655 m** e **N: 752.679.547 m** com azimute **59° 29' 39,58"** e distância de **5.79 m** até o vértice **Pt605**, definido pelas coordenadas **E: 66.282.154 m** e **N: 752.679.841 m** com azimute **48° 42' 38,95"** e distância de **4.70 m** até o vértice **Pt606**, definido pelas coordenadas **E: 66.282.507 m** e **N: 752.680.151 m** com azimute **44° 35' 50,86"** e distância de **6.04 m** até o vértice **Pt607**, definido pelas coordenadas **E: 66.282.931 m** e **N: 752.680.581 m** com azimute **41° 28' 47,29"** e distância de **4.95 m** até o vértice **Pt608**, definido pelas coordenadas **E: 66.283.259 m** e **N: 752.680.952 m** com azimute **39° 02' 41,73"** e distância de **5.11 m** até o vértice **Pt609**, definido pelas coordenadas **E: 66.283.581 m** e **N: 752.681.349 m** com azimute **34° 16' 57,55"** e distância de **5.10 m** até o vértice **Pt610**, definido pelas coordenadas **E: 66.283.868 m** e **N: 752.681.770 m** com azimute **30° 32' 56,84"** e distância de **5.21 m** até o vértice **Pt611**, definido pelas coordenadas **E: 66.284.133 m** e **N: 752.682.219 m** com azimute **59° 39' 42,43"** e distância de **9.58 m** até o vértice **Pt612**, definido pelas coordenadas **E: 66.284.960 m** e **N: 752.682.703 m** com azimute **102° 13' 11,01"** e distância de **8.65 m** até o vértice **Pt613**, definido pelas coordenadas **E: 66.285.805 m** e **N: 752.682.520 m** com azimute **114° 17' 08,97"** e distância de **9.90 m** até o vértice **Pt614**, definido pelas coordenadas **E: 66.286.707 m** e **N: 752.682.113 m** com azimute **143° 25' 04,69"** e distância de **11.54 m** até o vértice **Pt615**, definido pelas coordenadas **E: 66.287.395 m** e **N: 752.681.186 m** com azimute **172° 05' 25,39"** e distância de **12.86 m** até o vértice **Pt616**, definido pelas coordenadas **E: 66.287.572 m** e **N: 752.679.912 m** com azimute **174° 52' 06,88"** e distância de **9.06 m** até o vértice **Pt617**,

definido pelas coordenadas **E: 66.287.653 m** e **N: 752.679.010 m** com azimute **173° 03' 11,45"** e distância de **6.78 m** até o vértice **Pt618**, definido pelas coordenadas **E: 66.287.735 m** e **N: 752.678.337 m** com azimute **175° 38' 40,40"** e distância de **7.11 m** até o vértice **Pt619**, definido pelas coordenadas **E: 66.287.789 m** e **N: 752.677.628 m** com azimute **175° 50' 02,26"** e distância de **8.12 m** até o vértice **Pt620**, definido pelas coordenadas **E: 66.287.848 m** e **N: 752.676.818 m** com azimute **177° 57' 53,88"** e distância de **7.89 m** até o vértice **Pt621**, definido pelas coordenadas **E: 66.287.876 m** e **N: 752.676.030 m** com azimute **182° 09' 14,09"** e distância de **9.05 m** até o vértice **Pt622**, definido pelas coordenadas **E: 66.287.842 m** e **N: 752.675.126 m** com azimute **182° 40' 02,51"** e distância de **15.26 m** até o vértice **Pt623**, definido pelas coordenadas **E: 66.287.771 m** e **N: 752.673.602 m** com azimute **179° 52' 07,46"** e distância de **8.73 m** até o vértice **Pt624**, definido pelas coordenadas **E: 66.287.773 m** e **N: 752.672.729 m** com azimute **173° 04' 25,36"** e distância de **5.72 m** até o vértice **Pt625**, definido pelas coordenadas **E: 66.287.842 m** e **N: 752.672.161 m** com azimute **170° 01' 33,01"** e distância de **11.78 m** até o vértice **Pt626**, definido pelas coordenadas **E: 66.288.046 m** e **N: 752.671.001 m** com azimute **156° 37' 02,83"** e distância de **15.95 m** até o vértice **Pt627**, definido pelas coordenadas **E: 66.288.679 m** e **N: 752.669.537 m** com azimute **94° 44' 06,01"** e distância de **11.63 m** até o vértice **Pt628**, definido pelas coordenadas **E: 66.289.838 m** e **N: 752.669.441 m** com azimute **80° 38' 07,09"** e distância de **9.65 m** até o vértice **Pt629**, definido pelas coordenadas **E: 66.290.790 m** e **N: 752.669.598 m** com azimute **52° 36' 14,32"** e distância de **17.21 m** até o vértice **Pt630**, definido pelas coordenadas **E: 66.292.157 m** e **N: 752.670.643 m** com azimute **32° 30' 49,04"** e distância de **6.21 m** até o vértice **Pt631**, definido pelas coordenadas **E: 66.292.491 m** e **N: 752.671.167 m** com azimute **31° 13' 23,90"** e distância de **9.09 m** até o vértice **Pt632**, definido pelas coordenadas **E: 66.292.962 m** e **N: 752.671.944 m** com azimute **38° 27' 48,12"** e distância de **16.40 m** até o vértice **Pt633**, definido pelas coordenadas **E: 66.293.982 m** e **N: 752.673.228 m** com azimute **32° 00' 53,27"** e distância de **6.45 m** até o vértice **Pt634**, definido pelas coordenadas **E: 66.294.324 m** e **N: 752.673.775 m** com azimute **42° 25' 03,53"** e distância de **9.10 m** até o vértice **Pt635**, definido pelas coordenadas **E: 66.294.938 m** e **N: 752.674.447 m** com azimute **52° 48' 41,93"** e distância de **8.64 m** até o vértice **Pt636**, definido pelas coordenadas **E: 66.295.626 m** e **N: 752.674.969 m** com azimute **49° 53' 46,18"** e distância de **7.87 m** até o vértice **Pt637**, definido pelas coordenadas **E: 66.296.228 m** e **N: 752.675.476 m** com azimute **54° 29' 28,88"** e distância de **9.18 m** até o vértice **Pt638**, definido pelas coordenadas **E: 66.296.975 m** e **N: 752.676.009 m** com azimute **65° 21' 38,55"** e distância de **26.22 m** até o vértice **Pt639**, definido pelas coordenadas **E: 66.299.358 m** e **N: 752.677.102 m** com azimute **77° 31' 43,35"** e distância de **6.48 m** até o vértice **Pt640**, definido pelas coordenadas **E: 66.299.991 m** e **N: 752.677.242 m** com azimute **80° 12' 00,54"** e distância de **8.93 m** até o vértice **Pt641**, definido pelas coordenadas **E: 66.300.871 m** e **N: 752.677.394 m** com azimute **89° 39' 21,19"** e distância de **6.66 m** até o vértice **Pt642**, definido pelas coordenadas **E: 66.301.537 m** e **N: 752.677.398 m** com azimute **91° 22' 59,86"** e distância de **7.04 m** até o vértice **Pt643**, definido pelas coordenadas **E: 66.302.241 m** e **N: 752.677.381 m** com azimute **87° 35' 46,29"** e distância de **6.68 m** até o vértice **Pt644**, definido pelas coordenadas **E: 66.302.908 m** e **N: 752.677.409 m** com azimute **114° 54' 02,20"** e distância de **13.40 m** até o vértice **Pt645**, definido pelas coordenadas **E: 66.304.123 m** e **N: 752.676.845 m** com azimute **121° 05' 10,39"** e distância de **11.23 m** até o vértice **Pt646**, definido pelas coordenadas **E: 66.305.085 m** e **N: 752.676.265 m** com azimute **169° 36' 11,56"** e distância de **9.48 m** até o vértice **Pt647**, definido pelas coordenadas **E: 66.305.256 m** e **N: 752.675.333 m** com azimute **210° 37' 49,72"** e distância de **13.56 m** até o vértice **Pt648**, definido pelas coordenadas **E: 66.304.565 m** e **N: 752.674.166 m** com azimute **226° 44' 01,90"** e distância de **13.32 m** até o vértice **Pt649**, definido pelas coordenadas **E: 66.303.595 m** e **N: 752.673.253 m** com azimute **228° 33' 58,43"** e distância de **15.01 m** até o vértice **Pt650**, definido pelas coordenadas **E: 66.302.470 m** e **N: 752.672.260 m** com azimute **191° 48' 29,87"** e distância de **12.85 m** até o vértice **Pt651**, definido pelas coordenadas **E: 66.302.207 m** e **N:**

752.671.002 m com azimute 176° 22' 06,19" e distância de 13.58 m até o vértice Pt652, definido pelas coordenadas E: 66.302.293 m e N: 752.669.647 m com azimute 157° 09' 48,15" e distância de 9.35 m até o vértice Pt653, definido pelas coordenadas E: 66.302.656 m e N: 752.668.785 m com azimute 116° 15' 18,90" e distância de 14.06 m até o vértice Pt654, definido pelas coordenadas E: 66.303.917 m e N: 752.668.163 m com azimute 99° 39' 18,40" e distância de 17.59 m até o vértice Pt655, definido pelas coordenadas E: 66.305.651 m e N: 752.667.868 m com azimute 100° 14' 03,25" e distância de 13.79 m até o vértice Pt656, definido pelas coordenadas E: 66.307.008 m e N: 752.667.623 m com azimute 101° 52' 55,13" e distância de 8.84 m até o vértice Pt657, definido pelas coordenadas E: 66.307.873 m e N: 752.667.441 m com azimute 94° 13' 37,99" e distância de 13.84 m até o vértice Pt658, definido pelas coordenadas E: 66.309.253 m e N: 752.667.339 m com azimute 83° 55' 57,36" e distância de 7.19 m até o vértice Pt659, definido pelas coordenadas E: 66.309.968 m e N: 752.667.415 m com azimute 80° 05' 08,53" e distância de 3.54 m até o vértice Pt660, definido pelas coordenadas E: 66.310.317 m e N: 752.667.476 m com azimute 87° 36' 19,40" e distância de 5.50 m até o vértice Pt661, definido pelas coordenadas E: 66.310.867 m e N: 752.667.499 m com azimute 50° 13' 27,34" e distância de 7.38 m até o vértice Pt662, definido pelas coordenadas E: 66.311.434 m e N: 752.667.971 m com azimute 47° 49' 57,25" e distância de 15.60 m até o vértice Pt663, definido pelas coordenadas E: 66.312.590 m e N: 752.669.018 m com azimute 44° 43' 06,42" e distância de 11.51 m até o vértice Pt664, definido pelas coordenadas E: 66.313.400 m e N: 752.669.836 m com azimute 44° 22' 57,63" e distância de 13.78 m até o vértice Pt665, definido pelas coordenadas E: 66.314.364 m e N: 752.670.821 m com azimute 81° 05' 37,02" e distância de 11.69 m até o vértice Pt666, definido pelas coordenadas E: 66.315.519 m e N: 752.671.002 m com azimute 140° 24' 08,59" e distância de 11.64 m até o vértice Pt667, definido pelas coordenadas E: 66.316.261 m e N: 752.670.105 m com azimute 159° 42' 59,15" e distância de 11.57 m até o vértice Pt668, definido pelas coordenadas E: 66.316.662 m e N: 752.669.020 m com azimute 143° 13' 33,29" e distância de 5.98 m até o vértice Pt669, definido pelas coordenadas E: 66.317.020 m e N: 752.668.541 m com azimute 87° 38' 26,14" e distância de 8.99 m até o vértice Pt670, definido pelas coordenadas E: 66.317.918 m e N: 752.668.578 m com azimute 57° 19' 37,35" e distância de 7.19 m até o vértice Pt671, definido pelas coordenadas E: 66.318.523 m e N: 752.668.966 m com azimute 69° 37' 39,98" e distância de 10.94 m até o vértice Pt672, definido pelas coordenadas E: 66.319.549 m e N: 752.669.347 m com azimute 67° 36' 41,31" e distância de 7.43 m até o vértice Pt673, definido pelas coordenadas E: 66.320.236 m e N: 752.669.630 m com azimute 74° 17' 42,45" e distância de 9.16 m até o vértice Pt674, definido pelas coordenadas E: 66.321.118 m e N: 752.669.878 m com azimute 96° 23' 34,91" e distância de 10.78 m até o vértice Pt675, definido pelas coordenadas E: 66.322.189 m e N: 752.669.758 m com azimute 84° 44' 26,64" e distância de 7.20 m até o vértice Pt676, definido pelas coordenadas E: 66.322.906 m e N: 752.669.824 m com azimute 117° 57' 46,19" e distância de 10.45 m até o vértice Pt677, definido pelas coordenadas E: 66.323.829 m e N: 752.669.334 m com azimute 133° 55' 32,99" e distância de 9.05 m até o vértice Pt678, definido pelas coordenadas E: 66.324.481 m e N: 752.668.706 m com azimute 163° 37' 19,38" e distância de 8.37 m até o vértice Pt679, definido pelas coordenadas E: 66.324.717 m e N: 752.667.903 m com azimute 120° 33' 47,14" e distância de 8.34 m até o vértice Pt680, definido pelas coordenadas E: 66.325.435 m e N: 752.667.479 m com azimute 79° 22' 22,69" e distância de 9.54 m até o vértice Pt681, definido pelas coordenadas E: 66.326.373 m e N: 752.667.655 m com azimute 69° 18' 04,47" e distância de 10.81 m até o vértice Pt682, definido pelas coordenadas E: 66.327.384 m e N: 752.668.037 m com azimute 55° 13' 14,60" e distância de 9.05 m até o vértice Pt683, definido pelas coordenadas E: 66.328.127 m e N: 752.668.553 m com azimute 56° 35' 42,79" e distância de 10.03 m até o vértice Pt684, definido pelas coordenadas E: 66.328.964 m e N: 752.669.105 m com azimute 55° 32' 28,08" e distância de 4.75 m até o vértice Pt685, definido pelas coordenadas E: 66.329.356 m e N: 752.669.374 m com azimute 53° 20' 30,11" e distância de 4.87 m

até o vértice **Pt686**, definido pelas coordenadas **E: 66.329.747 m** e **N: 752.669.665 m** com azimute **56° 10' 44,03"** e distância de **4.85 m** até o vértice **Pt687**, definido pelas coordenadas **E: 66.330.150 m** e **N: 752.669.935 m** com azimute **33° 24' 01,46"** e distância de **16.46 m** até o vértice **Pt688**, definido pelas coordenadas **E: 66.331.056 m** e **N: 752.671.309 m** com azimute **22° 29' 29,46"** e distância de **7.55 m** até o vértice **Pt689**, definido pelas coordenadas **E: 66.331.345 m** e **N: 752.672.007 m** com azimute **21° 58' 56,78"** e distância de **8.23 m** até o vértice **Pt690**, definido pelas coordenadas **E: 66.331.653 m** e **N: 752.672.770 m** com azimute **355° 39' 38,85"** e distância de **12.56 m** até o vértice **Pt691**, definido pelas coordenadas **E: 66.331.558 m** e **N: 752.674.022 m** com azimute **19° 08' 43,65"** e distância de **8.42 m** até o vértice **Pt692**, definido pelas coordenadas **E: 66.331.834 m** e **N: 752.674.817 m** com azimute **15° 48' 42,50"** e distância de **11.19 m** até o vértice **Pt693**, definido pelas coordenadas **E: 66.332.139 m** e **N: 752.675.894 m** com azimute **33° 26' 30,77"** e distância de **4.48 m** até o vértice **Pt694**, definido pelas coordenadas **E: 66.332.386 m** e **N: 752.676.268 m** com azimute **31° 51' 31,12"** e distância de **5.38 m** até o vértice **Pt695**, definido pelas coordenadas **E: 66.332.670 m** e **N: 752.676.725 m** com azimute **25° 34' 08,97"** e distância de **4.89 m** até o vértice **Pt696**, definido pelas coordenadas **E: 66.332.881 m** e **N: 752.677.166 m** com azimute **21° 46' 13,22"** e distância de **6.85 m** até o vértice **Pt697**, definido pelas coordenadas **E: 66.333.135 m** e **N: 752.677.802 m** com azimute **7° 38' 38,47"** e distância de **3.83 m** até o vértice **Pt698**, definido pelas coordenadas **E: 66.333.186 m** e **N: 752.678.182 m** com azimute **12° 36' 49,06"** e distância de **5.86 m** até o vértice **Pt699**, definido pelas coordenadas **E: 66.333.314 m** e **N: 752.678.754 m** com azimute **20° 01' 03,99"** e distância de **8.47 m** até o vértice **Pt700**, definido pelas coordenadas **E: 66.333.604 m** e **N: 752.679.550 m** com azimute **56° 24' 25,51"** e distância de **6.54 m** até o vértice **Pt701**, definido pelas coordenadas **E: 66.334.149 m** e **N: 752.679.912 m** com azimute **44° 26' 16,33"** e distância de **9.37 m** até o vértice **Pt702**, definido pelas coordenadas **E: 66.334.805 m** e **N: 752.680.581 m** com azimute **11° 34' 50,23"** e distância de **11.21 m** até o vértice **Pt703**, definido pelas coordenadas **E: 66.335.030 m** e **N: 752.681.679 m** com azimute **13° 49' 54,48"** e distância de **8.16 m** até o vértice **Pt704**, definido pelas coordenadas **E: 66.335.225 m** e **N: 752.682.471 m** com azimute **24° 19' 47,56"** e distância de **9.98 m** até o vértice **Pt705**, definido pelas coordenadas **E: 66.335.636 m** e **N: 752.683.380 m** com azimute **57° 05' 46,85"** e distância de **17.78 m** até o vértice **Pt706**, definido pelas coordenadas **E: 66.337.129 m** e **N: 752.684.346 m** com azimute **47° 05' 11,16"** e distância de **9.52 m** até o vértice **Pt707**, definido pelas coordenadas **E: 66.337.826 m** e **N: 752.684.994 m** com azimute **47° 10' 44,95"** e distância de **9.30 m** até o vértice **Pt708**, definido pelas coordenadas **E: 66.338.508 m** e **N: 752.685.626 m** com azimute **35° 13' 19,00"** e distância de **6.33 m** até o vértice **Pt709**, definido pelas coordenadas **E: 66.338.873 m** e **N: 752.686.143 m** com azimute **41° 12' 14,21"** e distância de **5.98 m** até o vértice **Pt710**, definido pelas coordenadas **E: 66.339.267 m** e **N: 752.686.593 m** com azimute **38° 19' 18,21"** e distância de **4.50 m** até o vértice **Pt711**, definido pelas coordenadas **E: 66.339.546 m** e **N: 752.686.946 m** com azimute **29° 35' 26,93"** e distância de **8.30 m** até o vértice **Pt712**, definido pelas coordenadas **E: 66.339.956 m** e **N: 752.687.668 m** com azimute **30° 51' 39,21"** e distância de **6.69 m** até o vértice **Pt713**, definido pelas coordenadas **E: 66.340.299 m** e **N: 752.688.242 m** com azimute **27° 00' 19,79"** e distância de **6.98 m** até o vértice **Pt714**, definido pelas coordenadas **E: 66.340.616 m** e **N: 752.688.864 m** com azimute **21° 42' 45,45"** e distância de **7.19 m** até o vértice **Pt715**, definido pelas coordenadas **E: 66.340.882 m** e **N: 752.689.532 m** com azimute **15° 08' 32,79"** e distância de **8.92 m** até o vértice **Pt716**, definido pelas coordenadas **E: 66.341.115 m** e **N: 752.690.393 m** com azimute **9° 06' 28,84"** e distância de **12.76 m** até o vértice **Pt717**, definido pelas coordenadas **E: 66.341.317 m** e **N: 752.691.653 m** com azimute **8° 26' 30,38"** e distância de **15.60 m** até o vértice **Pt718**, definido pelas coordenadas **E: 66.341.546 m** e **N: 752.693.196 m** com azimute **4° 52' 06,42"** e distância de **15.44 m** até o vértice **Pt719**, definido pelas coordenadas **E: 66.341.677 m** e **N: 752.694.734 m** com azimute **15° 39' 54,25"** e distância de **8.70 m** até o vértice **Pt720**, definido pelas coordenadas **E: 66.341.912 m** e **N: 752.695.572 m** com azimute **40° 33' 59,88"**

e distância de **8.96 m** até o vértice **Pt721**, definido pelas coordenadas **E: 66.342.495 m** e **N: 752.696.253 m** com azimute **356° 07' 46,74"** e distância de **9.48 m** até o vértice **Pt722**, definido pelas coordenadas **E: 66.342.431 m** e **N: 752.697.199 m** com azimute **320° 56' 48,71"** e distância de **8.19 m** até o vértice **Pt723**, definido pelas coordenadas **E: 66.341.915 m** e **N: 752.697.835 m** com azimute **294° 04' 08,22"** e distância de **15.30 m** até o vértice **Pt724**, definido pelas coordenadas **E: 66.340.518 m** e **N: 752.698.459 m** com azimute **304° 58' 49,06"** e distância de **8.01 m** até o vértice **Pt725**, definido pelas coordenadas **E: 66.339.862 m** e **N: 752.698.918 m** com azimute **322° 16' 38,50"** e distância de **7.26 m** até o vértice **Pt726**, definido pelas coordenadas **E: 66.339.418 m** e **N: 752.699.492 m** com azimute **349° 09' 56,36"** e distância de **8.03 m** até o vértice **Pt727**, definido pelas coordenadas **E: 66.339.267 m** e **N: 752.700.281 m** com azimute **6° 59' 19,54"** e distância de **13.56 m** até o vértice **Pt728**, definido pelas coordenadas **E: 66.339.432 m** e **N: 752.701.627 m** com azimute **9° 04' 34,40"** e distância de **8.05 m** até o vértice **Pt729**, definido pelas coordenadas **E: 66.339.559 m** e **N: 752.702.422 m** com azimute **333° 38' 30,45"** e distância de **11.15 m** até o vértice **Pt730**, definido pelas coordenadas **E: 66.339.064 m** e **N: 752.703.421 m** com azimute **20° 55' 28,21"** e distância de **6.92 m** até o vértice **Pt731**, definido pelas coordenadas **E: 66.339.311 m** e **N: 752.704.067 m** com azimute **21° 02' 47,87"** e distância de **13.53 m** até o vértice **Pt732**, definido pelas coordenadas **E: 66.339.797 m** e **N: 752.705.330 m** com azimute **37° 22' 39,63"** e distância de **6.77 m** até o vértice **Pt733**, definido pelas coordenadas **E: 66.340.208 m** e **N: 752.705.868 m** com azimute **38° 21' 49,84"** e distância de **10.28 m** até o vértice **Pt734**, definido pelas coordenadas **E: 66.340.846 m** e **N: 752.706.674 m** com azimute **53° 48' 17,42"** e distância de **5.77 m** até o vértice **Pt735**, definido pelas coordenadas **E: 66.341.312 m** e **N: 752.707.015 m** com azimute **51° 21' 23,34"** e distância de **5.49 m** até o vértice **Pt736**, definido pelas coordenadas **E: 66.341.741 m** e **N: 752.707.358 m** com azimute **79° 50' 18,56"** e distância de **9.30 m** até o vértice **Pt737**, definido pelas coordenadas **E: 66.342.656 m** e **N: 752.707.522 m** com azimute **95° 11' 39,94"** e distância de **17.34 m** até o vértice **Pt738**, definido pelas coordenadas **E: 66.344.383 m** e **N: 752.707.365 m** com azimute **80° 16' 39,37"** e distância de **15.57 m** até o vértice **Pt739**, definido pelas coordenadas **E: 66.345.918 m** e **N: 752.707.628 m** com azimute **79° 54' 35,89"** e distância de **9.30 m** até o vértice **Pt740**, definido pelas coordenadas **E: 66.346.834 m** e **N: 752.707.791 m** com azimute **59° 22' 53,02"** e distância de **15.94 m** até o vértice **Pt741**, definido pelas coordenadas **E: 66.348.206 m** e **N: 752.708.603 m** com azimute **66° 22' 54,68"** e distância de **20.44 m** até o vértice **Pt742**, definido pelas coordenadas **E: 66.350.079 m** e **N: 752.709.422 m** com azimute **42° 08' 45,51"** e distância de **7.24 m** até o vértice **Pt743**, definido pelas coordenadas **E: 66.350.565 m** e **N: 752.709.959 m** com azimute **42° 51' 49,85"** e distância de **7.97 m** até o vértice **Pt744**, definido pelas coordenadas **E: 66.351.107 m** e **N: 752.710.543 m** com azimute **32° 19' 54,06"** e distância de **8.19 m** até o vértice **Pt745**, definido pelas coordenadas **E: 66.351.545 m** e **N: 752.711.235 m** com azimute **30° 00' 49,44"** e distância de **7.14 m** até o vértice **Pt746**, definido pelas coordenadas **E: 66.351.902 m** e **N: 752.711.853 m** com azimute **30° 48' 56,54"** e distância de **6.64 m** até o vértice **Pt747**, definido pelas coordenadas **E: 66.352.242 m** e **N: 752.712.423 m** com azimute **20° 58' 27,86"** e distância de **9.78 m** até o vértice **Pt748**, definido pelas coordenadas **E: 66.352.592 m** e **N: 752.713.336 m** com azimute **21° 24' 12,26"** e distância de **12.03 m** até o vértice **Pt749**, definido pelas coordenadas **E: 66.353.031 m** e **N: 752.714.456 m** com azimute **353° 39' 01,87"** e distância de **20.44 m** até o vértice **Pt750**, definido pelas coordenadas **E: 66.352.805 m** e **N: 752.716.487 m** com azimute **20° 34' 09,68"** e distância de **30.23 m** até o vértice **Pt751**, definido pelas coordenadas **E: 66.353.867 m** e **N: 752.719.317 m** com azimute **30° 55' 39,29"** e distância de **27.16 m** até o vértice **Pt752**, definido pelas coordenadas **E: 66.355.263 m** e **N: 752.721.647 m** com azimute **354° 21' 18,44"** e distância de **13.01 m** até o vértice **Pt753**, definido pelas coordenadas **E: 66.355.135 m** e **N: 752.722.942 m** com azimute **358° 33' 07,26"** e distância de **16.23 m** até o vértice **Pt754**, definido pelas coordenadas **E: 66.355.094 m** e **N: 752.724.564 m** com azimute **7° 10' 43,83"** e distância de **5.28 m** até o vértice **Pt755**, definido pelas coordenadas **E: 66.355.160 m** e **N:**

752.725.088 m com azimute **33° 20' 26,55"** e distância de **13.65 m** até o vértice **Pt756**, definido pelas coordenadas **E: 66.355.910 m** e **N: 752.726.228 m** com azimute **22° 51' 42,91"** e distância de **14.75 m** até o vértice **Pt757**, definido pelas coordenadas **E: 66.356.483 m** e **N: 752.727.587 m** com azimute **1° 35' 42,60"** e distância de **7.90 m** até o vértice **Pt758**, definido pelas coordenadas **E: 66.356.505 m** e **N: 752.728.377 m** com azimute **0° 22' 47,78"** e distância de **7.54 m** até o vértice **Pt759**, definido pelas coordenadas **E: 66.356.510 m** e **N: 752.729.131 m** com azimute **1° 41' 34,72"** e distância de **8.12 m** até o vértice **Pt760**, definido pelas coordenadas **E: 66.356.534 m** e **N: 752.729.943 m** com azimute **1° 47' 29,60"** e distância de **10.88 m** até o vértice **Pt761**, definido pelas coordenadas **E: 66.356.568 m** e **N: 752.731.030 m** com azimute **344° 19' 13,71"** e distância de **12.43 m** até o vértice **Pt762**, definido pelas coordenadas **E: 66.356.232 m** e **N: 752.732.227 m** com azimute **11° 09' 06,31"** e distância de **16.34 m** até o vértice **Pt763**, definido pelas coordenadas **E: 66.356.548 m** e **N: 752.733.830 m** com azimute **60° 59' 12,26"** e distância de **9.42 m** até o vértice **Pt764**, definido pelas coordenadas **E: 66.357.372 m** e **N: 752.734.287 m** com azimute **87° 32' 32,86"** e distância de **2.33 m** até o vértice **Pt765**, definido pelas coordenadas **E: 66.357.605 m** e **N: 752.734.297 m** com azimute **31° 18' 57,53"** e distância de **3.35 m** até o vértice **Pt766**, definido pelas coordenadas **E: 66.357.779 m** e **N: 752.734.583 m** com azimute **32° 26' 15,65"** e distância de **7.87 m** até o vértice **Pt767**, definido pelas coordenadas **E: 66.358.201 m** e **N: 752.735.247 m** com azimute **358° 21' 48,32"** e distância de **4.55 m** até o vértice **Pt768**, definido pelas coordenadas **E: 66.358.188 m** e **N: 752.735.702 m** com azimute **358° 55' 45,03"** e distância de **9.63 m** até o vértice **Pt769**, definido pelas coordenadas **E: 66.358.170 m** e **N: 752.736.665 m** com azimute **350° 38' 38,15"** e distância de **15.07 m** até o vértice **Pt770**, definido pelas coordenadas **E: 66.357.925 m** e **N: 752.738.152 m** com azimute **4° 12' 11,37"** e distância de **15.28 m** até o vértice **Pt771**, definido pelas coordenadas **E: 66.358.037 m** e **N: 752.739.676 m** com azimute **338° 22' 08,81"** e distância de **3.12 m** até o vértice **Pt772**, definido pelas coordenadas **E: 66.357.922 m** e **N: 752.739.966 m** com azimute **340° 03' 06,95"** e distância de **12.57 m** até o vértice **Pt773**, definido pelas coordenadas **E: 66.357.493 m** e **N: 752.741.148 m** com azimute **318° 10' 08,35"** e distância de **10.36 m** até o vértice **Pt774**, definido pelas coordenadas **E: 66.356.802 m** e **N: 752.741.920 m** com azimute **3° 57' 17,99"** e distância de **14.06 m** até o vértice **Pt775**, definido pelas coordenadas **E: 66.356.899 m** e **N: 752.743.323 m** com azimute **39° 57' 30,14"** e distância de **14.40 m** até o vértice **Pt776**, definido pelas coordenadas **E: 66.357.824 m** e **N: 752.744.427 m** com azimute **48° 26' 41,82"** e distância de **20.00 m** até o vértice **Pt777**, definido pelas coordenadas **E: 66.359.321 m** e **N: 752.745.754 m** com azimute **85° 18' 01,94"** e distância de **20.02 m** até o vértice **Pt778**, definido pelas coordenadas **E: 66.361.316 m** e **N: 752.745.918 m** com azimute **81° 57' 58,59"** e distância de **10.09 m** até o vértice **Pt779**, definido pelas coordenadas **E: 66.362.315 m** e **N: 752.746.059 m** com azimute **78° 52' 04,42"** e distância de **9.48 m** até o vértice **Pt780**, definido pelas coordenadas **E: 66.363.245 m** e **N: 752.746.242 m** com azimute **50° 27' 24,04"** e distância de **5.87 m** até o vértice **Pt781**, definido pelas coordenadas **E: 66.363.698 m** e **N: 752.746.616 m** com azimute **53° 00' 40,43"** e distância de **11.57 m** até o vértice **Pt782**, definido pelas coordenadas **E: 66.364.622 m** e **N: 752.747.312 m** com azimute **53° 42' 21,70"** e distância de **5.37 m** até o vértice **Pt783**, definido pelas coordenadas **E: 66.365.055 m** e **N: 752.747.630 m** com azimute **47° 27' 44,11"** e distância de **7.74 m** até o vértice **Pt784**, definido pelas coordenadas **E: 66.365.625 m** e **N: 752.748.153 m** com azimute **48° 18' 10,12"** e distância de **8.22 m** até o vértice **Pt785**, definido pelas coordenadas **E: 66.366.239 m** e **N: 752.748.700 m** com azimute **61° 15' 32,23"** e distância de **12.96 m** até o vértice **Pt786**, definido pelas coordenadas **E: 66.367.375 m** e **N: 752.749.323 m** com azimute **109° 46' 05,72"** e distância de **7.75 m** até o vértice **Pt787**, definido pelas coordenadas **E: 66.368.104 m** e **N: 752.749.061 m** com azimute **112° 05' 44,46"** e distância de **14.46 m** até o vértice **Pt788**, definido pelas coordenadas **E: 66.369.444 m** e **N: 752.748.517 m** com azimute **130° 20' 38,11"** e distância de **13.76 m** até o vértice **Pt789**, definido pelas coordenadas **E: 66.370.493 m** e **N: 752.747.626 m** com azimute **96° 50' 52,24"** e distância de **8.97 m** até o vértice **Pt790**, definido pelas

coordenadas **E: 66.371.384 m** e **N: 752.747.519 m** com azimute **56° 04' 08,57"** e distância de **22.43 m** até o vértice **Pt791**, definido pelas coordenadas **E: 66.373.245 m** e **N: 752.748.771 m** com azimute **2° 32' 57,99"** e distância de **13.71 m** até o vértice **Pt792**, definido pelas coordenadas **E: 66.373.306 m** e **N: 752.750.141 m** com azimute **339° 47' 44,19"** e distância de **11.06 m** até o vértice **Pt793**, definido pelas coordenadas **E: 66.372.924 m** e **N: 752.751.179 m** com azimute **29° 21' 14,91"** e distância de **17.28 m** até o vértice **Pt794**, definido pelas coordenadas **E: 66.373.771 m** e **N: 752.752.685 m** com azimute **56° 42' 08,73"** e distância de **17.81 m** até o vértice **Pt795**, definido pelas coordenadas **E: 66.375.260 m** e **N: 752.753.663 m** com azimute **69° 08' 55,66"** e distância de **15.68 m** até o vértice **Pt796**, definido pelas coordenadas **E: 66.376.725 m** e **N: 752.754.221 m** com azimute **114° 06' 56,61"** e distância de **16.32 m** até o vértice **Pt797**, definido pelas coordenadas **E: 66.378.215 m** e **N: 752.753.554 m** com azimute **118° 05' 25,87"** e distância de **14.95 m** até o vértice **Pt798**, definido pelas coordenadas **E: 66.379.534 m** e **N: 752.752.850 m** com azimute **80° 00' 00,50"** e distância de **12.27 m** até o vértice **Pt799**, definido pelas coordenadas **E: 66.380.742 m** e **N: 752.753.063 m** com azimute **18° 50' 51,65"** e distância de **33.80 m** até o vértice **Pt800**, definido pelas coordenadas **E: 66.381.834 m** e **N: 752.756.262 m** com azimute **49° 08' 40,65"** e distância de **10.76 m** até o vértice **Pt801**, definido pelas coordenadas **E: 66.382.648 m** e **N: 752.756.966 m** com azimute **92° 50' 29,93"** e distância de **16.54 m** até o vértice **Pt802**, definido pelas coordenadas **E: 66.384.300 m** e **N: 752.756.884 m** com azimute **98° 56' 36,45"** e distância de **24.51 m** até o vértice **Pt803**, definido pelas coordenadas **E: 66.386.721 m** e **N: 752.756.503 m** com azimute **77° 13' 21,44"** e distância de **8.50 m** até o vértice **Pt804**, definido pelas coordenadas **E: 66.387.550 m** e **N: 752.756.691 m** com azimute **17° 19' 29,80"** e distância de **11.75 m** até o vértice **Pt805**, definido pelas coordenadas **E: 66.387.900 m** e **N: 752.757.813 m** com azimute **358° 29' 05,24"** e distância de **15.51 m** até o vértice **Pt806**, definido pelas coordenadas **E: 66.387.859 m** e **N: 752.759.363 m** com azimute **334° 16' 38,52"** e distância de **177.94 m** até o vértice **Pt807**, definido pelas coordenadas **E: 66.380.136 m** e **N: 752.775.394 m** com azimute **331° 15' 45,98"** e distância de **37.87 m** até o vértice **Pt808**, definido pelas coordenadas **E: 66.378.315 m** e **N: 752.778.715 m** com azimute **330° 52' 13,60"** e distância de **25.99 m** até o vértice **Pt809**, definido pelas coordenadas **E: 66.377.050 m** e **N: 752.780.985 m** com azimute **334° 22' 32,23"** e distância de **19.89 m** até o vértice **Pt810**, definido pelas coordenadas **E: 66.376.190 m** e **N: 752.782.778 m** com azimute **333° 26' 05,82"** e distância de **13.53 m** até o vértice **Pt811**, definido pelas coordenadas **E: 66.375.585 m** e **N: 752.783.988 m** com azimute **334° 20' 10,83"** e distância de **21.89 m** até o vértice **Pt812**, definido pelas coordenadas **E: 66.374.637 m** e **N: 752.785.961 m** com azimute **335° 43' 07,11"** e distância de **38.50 m** até o vértice **Pt813**, definido pelas coordenadas **E: 66.373.054 m** e **N: 752.789.470 m** com azimute **336° 48' 24,59"** e distância de **27.75 m** até o vértice **Pt814**, definido pelas coordenadas **E: 66.371.961 m** e **N: 752.792.021 m** com azimute **339° 58' 16,58"** e distância de **17.17 m** até o vértice **Pt815**, definido pelas coordenadas **E: 66.371.373 m** e **N: 752.793.634 m** com azimute **357° 31' 54,78"** e distância de **20.90 m** até o vértice **Pt816**, definido pelas coordenadas **E: 66.371.283 m** e **N: 752.795.722 m** com azimute **5° 31' 10,65"** e distância de **32.54 m** até o vértice **Pt817**, definido pelas coordenadas **E: 66.371.596 m** e **N: 752.798.961 m** com azimute **14° 12' 49,58"** e distância de **39.14 m** até o vértice **Pt818**, definido pelas coordenadas **E: 66.372.557 m** e **N: 752.802.755 m** com azimute **16° 34' 49,28"** e distância de **40.16 m** até o vértice **Pt819**, definido pelas coordenadas **E: 66.373.703 m** e **N: 752.806.604 m** com azimute **3° 17' 21,27"** e distância de **0.87 m** até o vértice **Pt820**, definido pelas coordenadas **E: 66.373.708 m** e **N: 752.806.691 m** com azimute **15° 11' 01,81"** e distância de **19.74 m** até o vértice **Pt821**, definido pelas coordenadas **E: 66.374.225 m** e **N: 752.808.596 m** com azimute **17° 18' 16,82"** e distância de **17.31 m** até o vértice **Pt822**, definido pelas coordenadas **E: 66.374.740 m** e **N: 752.810.249 m** com azimute **13° 30' 09,78"** e distância de **25.53 m** até o vértice **Pt823**, definido pelas coordenadas **E: 66.375.336 m** e **N: 752.812.731 m** com azimute **2° 32' 15,20"** e distância de **22.81 m** até o vértice **Pt824**, definido pelas coordenadas **E: 66.375.437 m** e **N: 752.815.010 m** com azimute **352° 31'**

05,19" e distância de 17.13 m até o vértice Pt825, definido pelas coordenadas E: 66.375.214 m e N: 752.816.708 m com azimute 353° 26' 07,86" e distância de 22.57 m até o vértice Pt826, definido pelas coordenadas E: 66.374.956 m e N: 752.818.950 m com azimute 338° 39' 32,27" e distância de 43.91 m até o vértice Pt827, definido pelas coordenadas E: 66.373.358 m e N: 752.823.040 m com azimute 319° 42' 13,92" e distância de 152.53 m até o vértice Pt828, definido pelas coordenadas E: 66.363.493 m e N: 752.834.674 m com azimute 331° 33' 00,19" e distância de 11.97 m até o vértice Pt829, definido pelas coordenadas E: 66.362.923 m e N: 752.835.726 m com azimute 17° 52' 39,56" e distância de 101.44 m até o vértice Pt830, definido pelas coordenadas E: 66.366.037 m e N: 752.845.380 m com azimute 19° 27' 53,72" e distância de 143.02 m até o vértice Pt831, definido pelas coordenadas E: 66.370.803 m e N: 752.858.865 m com azimute 1° 52' 56,74" e distância de 37.14 m até o vértice Pt832, definido pelas coordenadas E: 66.370.925 m e N: 752.862.577 m com azimute 354° 58' 42,74" e distância de 35.99 m até o vértice Pt833, definido pelas coordenadas E: 66.370.610 m e N: 752.866.162 m com azimute 342° 44' 21,91" e distância de 42.43 m até o vértice Pt834, definido pelas coordenadas E: 66.369.351 m e N: 752.870.214 m com azimute 339° 09' 22,25" e distância de 33.56 m até o vértice Pt835, definido pelas coordenadas E: 66.368.157 m e N: 752.873.350 m com azimute 334° 51' 12,28" e distância de 23.49 m até o vértice Pt836, definido pelas coordenadas E: 66.367.159 m e N: 752.875.476 m com azimute 331° 11' 51,78" e distância de 23.60 m até o vértice Pt837, definido pelas coordenadas E: 66.366.022 m e N: 752.877.544 m com azimute 330° 30' 54,34" e distância de 24.06 m até o vértice Pt838, definido pelas coordenadas E: 66.364.838 m e N: 752.879.638 m com azimute 327° 42' 49,87" e distância de 21.85 m até o vértice Pt839, definido pelas coordenadas E: 66.363.671 m e N: 752.881.485 m com azimute 327° 24' 43,17" e distância de 43.26 m até o vértice Pt840, definido pelas coordenadas E: 66.361.341 m e N: 752.885.130 m com azimute 327° 57' 45,79" e distância de 9.52 m até o vértice Pt841, definido pelas coordenadas E: 66.360.836 m e N: 752.885.937 m com azimute 337° 35' 50,80" e distância de 151.50 m até o vértice Pt842, definido pelas coordenadas E: 66.355.062 m e N: 752.899.944 m com azimute 335° 05' 48,89" e distância de 209.55 m até o vértice Pt843, definido pelas coordenadas E: 66.346.238 m e N: 752.918.951 m com azimute 334° 36' 10,14" e distância de 423.70 m até o vértice Pt844, definido pelas coordenadas E: 66.328.066 m e N: 752.957.226 m com azimute 337° 33' 06,57" e distância de 23.36 m até o vértice Pt845, definido pelas coordenadas E: 66.327.174 m e N: 752.959.385 m com azimute 344° 12' 11,02" e distância de 46.65 m até o vértice Pt846, definido pelas coordenadas E: 66.325.904 m e N: 752.963.874 m com azimute 343° 59' 44,57" e distância de 17.37 m até o vértice Pt847, definido pelas coordenadas E: 66.325.425 m e N: 752.965.544 m com azimute 357° 22' 30,88" e distância de 22.27 m até o vértice Pt848, definido pelas coordenadas E: 66.325.323 m e N: 752.967.769 m com azimute 1° 09' 05,89" e distância de 48.76 m até o vértice Pt849, definido pelas coordenadas E: 66.325.421 m e N: 752.972.644 m com azimute 13° 38' 22,15" e distância de 9.46 m até o vértice Pt850, definido pelas coordenadas E: 66.325.644 m e N: 752.973.563 m com azimute 24° 29' 05,63" e distância de 17.37 m até o vértice Pt851, definido pelas coordenadas E: 66.326.364 m e N: 752.975.144 m com azimute 30° 49' 06,75" e distância de 18.27 m até o vértice Pt852, definido pelas coordenadas E: 66.327.300 m e N: 752.976.713 m com azimute 36° 44' 33,97" e distância de 11.72 m até o vértice Pt853, definido pelas coordenadas E: 66.328.001 m e N: 752.977.652 m com azimute 35° 59' 26,84" e distância de 13.82 m até o vértice Pt854, definido pelas coordenadas E: 66.328.813 m e N: 752.978.770 m com azimute 27° 38' 40,62" e distância de 17.80 m até o vértice Pt855, definido pelas coordenadas E: 66.329.639 m e N: 752.980.347 m com azimute 19° 14' 42,22" e distância de 9.62 m até o vértice Pt856, definido pelas coordenadas E: 66.329.956 m e N: 752.981.255 m com azimute 20° 53' 45,26" e distância de 10.46 m até o vértice Pt857, definido pelas coordenadas E: 66.330.329 m e N: 752.982.232 m com azimute 22° 18' 30,98" e distância de 11.33 m até o vértice Pt858, definido pelas coordenadas E: 66.330.759 m e N: 752.983.280 m com azimute 20° 21' 11,62" e distância de 12.56 m até o vértice Pt859,

definido pelas coordenadas **E: 66.331.196 m** e **N: 752.984.458 m** com azimute **16° 19' 30,02"** e distância de **18.04 m** até o vértice **Pt860**, definido pelas coordenadas **E: 66.331.703 m** e **N: 752.986.189 m** com azimute **28° 58' 21,54"** e distância de **25.12 m** até o vértice **Pt861**, definido pelas coordenadas **E: 66.332.920 m** e **N: 752.988.387 m** com azimute **35° 23' 54,48"** e distância de **13.40 m** até o vértice **Pt862**, definido pelas coordenadas **E: 66.333.696 m** e **N: 752.989.479 m** com azimute **42° 55' 22,99"** e distância de **18.34 m** até o vértice **Pt863**, definido pelas coordenadas **E: 66.334.945 m** e **N: 752.990.822 m** com azimute **48° 18' 06,72"** e distância de **15.47 m** até o vértice **Pt864**, definido pelas coordenadas **E: 66.336.100 m** e **N: 752.991.851 m** com azimute **49° 16' 39,99"** e distância de **9.76 m** até o vértice **Pt865**, definido pelas coordenadas **E: 66.336.840 m** e **N: 752.992.488 m** com azimute **47° 48' 22,93"** e distância de **13.00 m** até o vértice **Pt866**, definido pelas coordenadas **E: 66.337.803 m** e **N: 752.993.361 m** com azimute **321° 30' 44,72"** e distância de **6.23 m** até o vértice **Pt867**, definido pelas coordenadas **E: 66.337.415 m** e **N: 752.993.849 m** com azimute **50° 55' 46,92"** e distância de **80.22 m** até o vértice **Pt868**, definido pelas coordenadas **E: 66.343.643 m** e **N: 752.998.905 m** com azimute **325° 15' 58,29"** e distância de **113.43 m** até o vértice **Pt869**, definido pelas coordenadas **E: 66.337.180 m** e **N: 753.008.227 m** com azimute **354° 40' 56,29"** e distância de **4.21 m** até o vértice **Pt870**, definido pelas coordenadas **E: 66.337.141 m** e **N: 753.008.646 m** com azimute **77° 55' 01,95"** e distância de **10.03 m** até o vértice **Pt871**, definido pelas coordenadas **E: 66.338.122 m** e **N: 753.008.856 m** com azimute **86° 27' 18,84"** e distância de **13.59 m** até o vértice **Pt872**, definido pelas coordenadas **E: 66.339.478 m** e **N: 753.008.940 m** com azimute **85° 05' 58,71"** e distância de **12.88 m** até o vértice **Pt873**, definido pelas coordenadas **E: 66.340.761 m** e **N: 753.009.050 m** com azimute **80° 47' 36,71"** e distância de **30.19 m** até o vértice **Pt874**, definido pelas coordenadas **E: 66.343.741 m** e **N: 753.009.533 m** com azimute **83° 22' 06,47"** e distância de **40.61 m** até o vértice **Pt875**, definido pelas coordenadas **E: 66.347.775 m** e **N: 753.010.002 m** com azimute **65° 52' 02,60"** e distância de **18.12 m** até o vértice **Pt876**, definido pelas coordenadas **E: 66.349.429 m** e **N: 753.010.743 m** com azimute **49° 04' 29,02"** e distância de **29.16 m** até o vértice **Pt877**, definido pelas coordenadas **E: 66.351.632 m** e **N: 753.012.653 m** com azimute **41° 04' 46,44"** e distância de **5.07 m** até o vértice **Pt878**, definido pelas coordenadas **E: 66.351.965 m** e **N: 753.013.035 m** com azimute **32° 04' 17,93"** e distância de **13.75 m** até o vértice **Pt879**, definido pelas coordenadas **E: 66.352.695 m** e **N: 753.014.200 m** com azimute **17° 55' 40,51"** e distância de **15.72 m** até o vértice **Pt880**, definido pelas coordenadas **E: 66.353.179 m** e **N: 753.015.696 m** com azimute **1° 02' 56,55"** e distância de **9.83 m** até o vértice **Pt881**, definido pelas coordenadas **E: 66.353.197 m** e **N: 753.016.679 m** com azimute **354° 11' 16,57"** e distância de **16.29 m** até o vértice **Pt882**, definido pelas coordenadas **E: 66.353.032 m** e **N: 753.018.300 m** com azimute **334° 58' 41,73"** e distância de **14.28 m** até o vértice **Pt883**, definido pelas coordenadas **E: 66.352.428 m** e **N: 753.019.594 m** com azimute **336° 31' 17,98"** e distância de **11.30 m** até o vértice **Pt884**, definido pelas coordenadas **E: 66.351.978 m** e **N: 753.020.630 m** com azimute **337° 07' 53,42"** e distância de **19.14 m** até o vértice **Pt885**, definido pelas coordenadas **E: 66.351.234 m** e **N: 753.022.394 m** com azimute **337° 58' 32,74"** e distância de **45.36 m** até o vértice **Pt886**, definido pelas coordenadas **E: 66.349.533 m** e **N: 753.026.599 m** com azimute **335° 24' 45,20"** e distância de **19.83 m** até o vértice **Pt887**, definido pelas coordenadas **E: 66.348.708 m** e **N: 753.028.402 m** com azimute **343° 18' 11,74"** e distância de **21.89 m** até o vértice **Pt888**, definido pelas coordenadas **E: 66.348.079 m** e **N: 753.030.499 m** com azimute **353° 15' 01,95"** e distância de **23.65 m** até o vértice **Pt889**, definido pelas coordenadas **E: 66.347.801 m** e **N: 753.032.848 m** com azimute **25° 45' 22,93"** e distância de **20.60 m** até o vértice **Pt890**, definido pelas coordenadas **E: 66.348.696 m** e **N: 753.034.703 m** com azimute **50° 42' 19,75"** e distância de **23.69 m** até o vértice **Pt891**, definido pelas coordenadas **E: 66.350.529 m** e **N: 753.036.203 m** com azimute **66° 02' 02,62"** e distância de **16.86 m** até o vértice **Pt892**, definido pelas coordenadas **E: 66.352.070 m** e **N: 753.036.888 m** com azimute **88° 12' 52,38"** e distância de **16.05 m** até o vértice **Pt893**, definido pelas coordenadas **E: 66.353.674 m** e **N:**

753.036.938 m com azimute **96° 58' 56,74"** e distância de **8.47 m** até o vértice **Pt894**, definido pelas coordenadas **E: 66.354.515 m** e **N: 753.036.835 m** com azimute **95° 03' 13,11"** e distância de **21.00 m** até o vértice **Pt895**, definido pelas coordenadas **E: 66.356.607 m** e **N: 753.036.650 m** com azimute **105° 36' 17,35"** e distância de **34.20 m** até o vértice **Pt896**, definido pelas coordenadas **E: 66.359.901 m** e **N: 753.035.730 m** com azimute **103° 01' 24,62"** e distância de **8.92 m** até o vértice **Pt897**, definido pelas coordenadas **E: 66.360.770 m** e **N: 753.035.529 m** com azimute **103° 24' 57,25"** e distância de **18.15 m** até o vértice **Pt898**, definido pelas coordenadas **E: 66.362.535 m** e **N: 753.035.108 m** com azimute **73° 35' 47,47"** e distância de **9.28 m** até o vértice **Pt899**, definido pelas coordenadas **E: 66.363.425 m** e **N: 753.035.370 m** com azimute **41° 27' 46,94"** e distância de **12.84 m** até o vértice **Pt900**, definido pelas coordenadas **E: 66.364.275 m** e **N: 753.036.332 m** com azimute **34° 48' 17,28"** e distância de **7.27 m** até o vértice **Pt901**, definido pelas coordenadas **E: 66.364.690 m** e **N: 753.036.929 m** com azimute **31° 04' 56,22"** e distância de **4.15 m** até o vértice **Pt902**, definido pelas coordenadas **E: 66.364.904 m** e **N: 753.037.284 m** com azimute **16° 33' 56,08"** e distância de **6.98 m** até o vértice **Pt903**, definido pelas coordenadas **E: 66.365.103 m** e **N: 753.037.953 m** com azimute **4° 12' 03,93"** e distância de **13.79 m** até o vértice **Pt904**, definido pelas coordenadas **E: 66.365.204 m** e **N: 753.039.328 m** com azimute **357° 51' 08,69"** e distância de **5.60 m** até o vértice **Pt905**, definido pelas coordenadas **E: 66.365.183 m** e **N: 753.039.888 m** com azimute **339° 34' 10,70"** e distância de **17.07 m** até o vértice **Pt906**, definido pelas coordenadas **E: 66.364.587 m** e **N: 753.041.488 m** com azimute **308° 20' 23,00"** e distância de **11.46 m** até o vértice **Pt907**, definido pelas coordenadas **E: 66.363.688 m** e **N: 753.042.199 m** com azimute **285° 07' 30,77"** e distância de **12.38 m** até o vértice **Pt908**, definido pelas coordenadas **E: 66.362.493 m** e **N: 753.042.522 m** com azimute **273° 55' 05,70"** e distância de **8.05 m** até o vértice **Pt909**, definido pelas coordenadas **E: 66.361.690 m** e **N: 753.042.577 m** com azimute **284° 01' 07,03"** e distância de **7.88 m** até o vértice **Pt910**, definido pelas coordenadas **E: 66.360.925 m** e **N: 753.042.768 m** com azimute **291° 19' 14,90"** e distância de **13.50 m** até o vértice **Pt911**, definido pelas coordenadas **E: 66.359.667 m** e **N: 753.043.259 m** com azimute **299° 44' 41,57"** e distância de **9.11 m** até o vértice **Pt912**, definido pelas coordenadas **E: 66.358.876 m** e **N: 753.043.711 m** com azimute **315° 23' 53,28"** e distância de **11.19 m** até o vértice **Pt913**, definido pelas coordenadas **E: 66.358.090 m** e **N: 753.044.508 m** com azimute **327° 14' 33,83"** e distância de **9.37 m** até o vértice **Pt914**, definido pelas coordenadas **E: 66.357.583 m** e **N: 753.045.296 m** com azimute **332° 04' 39,13"** e distância de **22.47 m** até o vértice **Pt915**, definido pelas coordenadas **E: 66.356.531 m** e **N: 753.047.281 m** com azimute **336° 30' 18,66"** e distância de **12.19 m** até o vértice **Pt916**, definido pelas coordenadas **E: 66.356.045 m** e **N: 753.048.399 m** com azimute **341° 00' 15,24"** e distância de **10.02 m** até o vértice **Pt917**, definido pelas coordenadas **E: 66.355.719 m** e **N: 753.049.346 m** com azimute **349° 32' 01,32"** e distância de **14.92 m** até o vértice **Pt918**, definido pelas coordenadas **E: 66.355.448 m** e **N: 753.050.813 m** com azimute **352° 13' 54,48"** e distância de **17.02 m** até o vértice **Pt919**, definido pelas coordenadas **E: 66.355.218 m** e **N: 753.052.499 m** com azimute **345° 12' 43,46"** e distância de **5.92 m** até o vértice **Pt920**, definido pelas coordenadas **E: 66.355.067 m** e **N: 753.053.071 m** com azimute **354° 13' 54,10"** e distância de **13.83 m** até o vértice **Pt921**, definido pelas coordenadas **E: 66.354.928 m** e **N: 753.054.447 m** com azimute **249° 29' 58,86"** e distância de **8.42 m** até o vértice **Pt922**, definido pelas coordenadas **E: 66.354.139 m** e **N: 753.054.152 m** com azimute **251° 59' 19,63"** e distância de **56.02 m** até o vértice **Pt923**, definido pelas coordenadas **E: 66.348.812 m** e **N: 753.052.420 m** com azimute **271° 58' 49,71"** e distância de **67.71 m** até o vértice **Pt924**, definido pelas coordenadas **E: 66.342.045 m** e **N: 753.052.654 m** com azimute **287° 40' 35,26"** e distância de **67.84 m** até o vértice **Pt925**, definido pelas coordenadas **E: 66.335.581 m** e **N: 753.054.714 m** com azimute **305° 40' 33,09"** e distância de **43.38 m** até o vértice **Pt926**, definido pelas coordenadas **E: 66.332.057 m** e **N: 753.057.244 m** com azimute **284° 54' 18,81"** e distância de **52.13 m** até o vértice **Pt927**, definido pelas coordenadas **E: 66.327.019 m** e **N: 753.058.585 m** com azimute **245° 06' 18,57"** e distância de

50.48 m até o vértice Pt928, definido pelas coordenadas E: 66.322.440 m e N: 753.056.460 m com azimute 266° 46' 56,19" e distância de 54.52 m até o vértice Pt929, definido pelas coordenadas E: 66.316.997 m e N: 753.056.154 m com azimute 287° 58' 51,90" e distância de 82.64 m até o vértice Pt930, definido pelas coordenadas E: 66.309.137 m e N: 753.058.705 m com azimute 294° 56' 49,83" e distância de 92.35 m até o vértice Pt931, definido pelas coordenadas E: 66.300.764 m e N: 753.062.600 m com azimute 314° 44' 34,50" e distância de 47.28 m até o vértice Pt932, definido pelas coordenadas E: 66.297.406 m e N: 753.065.928 m com azimute 293° 47' 22,07" e distância de 21.52 m até o vértice Pt933, definido pelas coordenadas E: 66.295.437 m e N: 753.066.796 m com azimute 263° 06' 09,26" e distância de 14.99 m até o vértice Pt934, definido pelas coordenadas E: 66.293.949 m e N: 753.066.616 m com azimute 228° 48' 04,65" e distância de 63.25 m até o vértice Pt935, definido pelas coordenadas E: 66.289.190 m e N: 753.062.450 m com azimute 230° 27' 46,44" e distância de 59.57 m até o vértice Pt936, definido pelas coordenadas E: 66.284.596 m e N: 753.058.658 m com azimute 221° 07' 57,56" e distância de 43.51 m até o vértice Pt937, definido pelas coordenadas E: 66.281.734 m e N: 753.055.381 m com azimute 224° 07' 24,74" e distância de 27.74 m até o vértice Pt938, definido pelas coordenadas E: 66.279.803 m e N: 753.053.390 m com azimute 220° 40' 44,03" e distância de 48.05 m até o vértice Pt939, definido pelas coordenadas E: 66.276.671 m e N: 753.049.746 m com azimute 218° 08' 08,47" e distância de 11.95 m até o vértice Pt940, definido pelas coordenadas E: 66.275.933 m e N: 753.048.806 m com azimute 253° 11' 12,70" e distância de 7.71 m até o vértice Pt941, definido pelas coordenadas E: 66.275.195 m e N: 753.048.583 m com azimute 318° 05' 42,41" e distância de 10.35 m até o vértice Pt942, definido pelas coordenadas E: 66.274.504 m e N: 753.049.353 m com azimute 354° 58' 16,45" e distância de 14.72 m até o vértice Pt943, definido pelas coordenadas E: 66.274.375 m e N: 753.050.819 m com azimute 7° 07' 50,65" e distância de 49.70 m até o vértice Pt944, definido pelas coordenadas E: 66.274.992 m e N: 753.055.751 m com azimute 9° 47' 14,81" e distância de 34.77 m até o vértice Pt945, definido pelas coordenadas E: 66.275.583 m e N: 753.059.177 m com azimute 8° 20' 19,57" e distância de 14.76 m até o vértice Pt946, definido pelas coordenadas E: 66.275.797 m e N: 753.060.637 m com azimute 353° 08' 05,38" e distância de 28.44 m até o vértice Pt947, definido pelas coordenadas E: 66.275.457 m e N: 753.063.461 m com azimute 343° 14' 53,81" e distância de 14.64 m até o vértice Pt948, definido pelas coordenadas E: 66.275.035 m e N: 753.064.863 m com azimute 315° 20' 58,46" e distância de 23.18 m até o vértice Pt949, definido pelas coordenadas E: 66.273.406 m e N: 753.066.512 m com azimute 305° 03' 38,87" e distância de 30.03 m até o vértice Pt950, definido pelas coordenadas E: 66.270.948 m e N: 753.068.237 m com azimute 292° 21' 09,02" e distância de 21.43 m até o vértice Pt951, definido pelas coordenadas E: 66.268.966 m e N: 753.069.052 m com azimute 326° 04' 45,99" e distância de 13.10 m até o vértice Pt952, definido pelas coordenadas E: 66.268.235 m e N: 753.070.139 m com azimute 324° 28' 12,49" e distância de 25.57 m até o vértice Pt953, definido pelas coordenadas E: 66.266.749 m e N: 753.072.220 m com azimute 317° 19' 42,11" e distância de 24.02 m até o vértice Pt954, definido pelas coordenadas E: 66.265.121 m e N: 753.073.986 m com azimute 313° 54' 34,50" e distância de 48.30 m até o vértice Pt955, definido pelas coordenadas E: 66.261.641 m e N: 753.077.336 m com azimute 311° 59' 06,36" e distância de 20.17 m até o vértice Pt956, definido pelas coordenadas E: 66.260.142 m e N: 753.078.685 m com azimute 300° 18' 32,11" e distância de 29.86 m até o vértice Pt957, definido pelas coordenadas E: 66.257.564 m e N: 753.080.192 m com azimute 56° 38' 33,67" e distância de 12.89 m até o vértice Pt958, definido pelas coordenadas E: 66.258.641 m e N: 753.080.901 m com azimute 27° 21' 25,94" e distância de 11.97 m até o vértice Pt959, definido pelas coordenadas E: 66.259.191 m e N: 753.081.964 m com azimute 15° 56' 43,43" e distância de 20.38 m até o vértice Pt960, definido pelas coordenadas E: 66.259.751 m e N: 753.083.924 m com azimute 15° 03' 12,30" e distância de 12.71 m até o vértice Pt961, definido pelas coordenadas E: 66.260.081 m e N: 753.085.151 m com azimute 32° 25' 48,75" e distância de 15.01 m até o vértice Pt962, definido pelas

coordenadas **E: 66.260.886 m** e **N: 753.086.418 m** com azimute **27° 20' 26,30"** e distância de **15.20 m** até o vértice **Pt963**, definido pelas coordenadas **E: 66.261.584 m** e **N: 753.087.768 m** com azimute **26° 20' 05,21"** e distância de **12.24 m** até o vértice **Pt964**, definido pelas coordenadas **E: 66.262.127 m** e **N: 753.088.865 m** com azimute **20° 13' 55,73"** e distância de **15.53 m** até o vértice **Pt965**, definido pelas coordenadas **E: 66.262.664 m** e **N: 753.090.322 m** com azimute **6° 53' 28,72"** e distância de **11.25 m** até o vértice **Pt966**, definido pelas coordenadas **E: 66.262.799 m** e **N: 753.091.439 m** com azimute **14° 56' 18,85"** e distância de **10.32 m** até o vértice **Pt967**, definido pelas coordenadas **E: 66.263.065 m** e **N: 753.092.436 m** com azimute **27° 39' 20,78"** e distância de **9.87 m** até o vértice **Pt968**, definido pelas coordenadas **E: 66.263.523 m** e **N: 753.093.310 m** com azimute **23° 01' 37,18"** e distância de **8.77 m** até o vértice **Pt969**, definido pelas coordenadas **E: 66.263.866 m** e **N: 753.094.117 m** com azimute **13° 56' 41,68"** e distância de **13.69 m** até o vértice **Pt970**, definido pelas coordenadas **E: 66.264.196 m** e **N: 753.095.446 m** com azimute **3° 27' 47,68"** e distância de **17.38 m** até o vértice **Pt971**, definido pelas coordenadas **E: 66.264.301 m** e **N: 753.097.181 m** com azimute **357° 15' 20,24"** e distância de **13.58 m** até o vértice **Pt972**, definido pelas coordenadas **E: 66.264.236 m** e **N: 753.098.537 m** com azimute **353° 42' 23,38"** e distância de **18.97 m** até o vértice **Pt973**, definido pelas coordenadas **E: 66.264.028 m** e **N: 753.100.423 m** com azimute **8° 27' 49,41"** e distância de **21.13 m** até o vértice **Pt974**, definido pelas coordenadas **E: 66.264.339 m** e **N: 753.102.513 m** com azimute **19° 24' 10,58"** e distância de **22.28 m** até o vértice **Pt975**, definido pelas coordenadas **E: 66.265.079 m** e **N: 753.104.614 m** com azimute **16° 10' 14,10"** e distância de **20.97 m** até o vértice **Pt976**, definido pelas coordenadas **E: 66.265.663 m** e **N: 753.106.628 m** com azimute **21° 25' 33,70"** e distância de **18.42 m** até o vértice **Pt977**, definido pelas coordenadas **E: 66.266.336 m** e **N: 753.108.343 m** com azimute **27° 24' 48,66"** e distância de **19.03 m** até o vértice **Pt978**, definido pelas coordenadas **E: 66.267.212 m** e **N: 753.110.032 m** com azimute **36° 28' 43,21"** e distância de **25.48 m** até o vértice **Pt979**, definido pelas coordenadas **E: 66.268.727 m** e **N: 753.112.081 m** com azimute **38° 35' 10,85"** e distância de **40.20 m** até o vértice **Pt980**, definido pelas coordenadas **E: 66.271.234 m** e **N: 753.115.223 m** com azimute **45° 56' 40,06"** e distância de **20.16 m** até o vértice **Pt981**, definido pelas coordenadas **E: 66.272.683 m** e **N: 753.116.625 m** com azimute **39° 46' 04,91"** e distância de **9.77 m** até o vértice **Pt982**, definido pelas coordenadas **E: 66.273.308 m** e **N: 753.117.376 m** com azimute **41° 16' 24,08"** e distância de **14.80 m** até o vértice **Pt983**, definido pelas coordenadas **E: 66.274.284 m** e **N: 753.118.488 m** com azimute **18° 55' 39,17"** e distância de **21.33 m** até o vértice **Pt984**, definido pelas coordenadas **E: 66.274.976 m** e **N: 753.120.506 m** com azimute **356° 25' 08,63"** e distância de **15.53 m** até o vértice **Pt985**, definido pelas coordenadas **E: 66.274.879 m** e **N: 753.122.056 m** com azimute **342° 18' 51,98"** e distância de **20.31 m** até o vértice **Pt986**, definido pelas coordenadas **E: 66.274.262 m** e **N: 753.123.991 m** com azimute **331° 06' 38,57"** e distância de **19.19 m** até o vértice **Pt987**, definido pelas coordenadas **E: 66.273.335 m** e **N: 753.125.671 m** com azimute **316° 17' 15,33"** e distância de **17.31 m** até o vértice **Pt988**, definido pelas coordenadas **E: 66.272.139 m** e **N: 753.126.922 m** com azimute **312° 43' 13,55"** e distância de **17.60 m** até o vértice **Pt989**, definido pelas coordenadas **E: 66.270.846 m** e **N: 753.128.116 m** com azimute **309° 29' 39,11"** e distância de **29.92 m** até o vértice **Pt990**, definido pelas coordenadas **E: 66.268.537 m** e **N: 753.130.019 m** com azimute **307° 35' 45,22"** e distância de **84.45 m** até o vértice **Pt991**, definido pelas coordenadas **E: 66.261.846 m** e **N: 753.135.171 m** com azimute **333° 01' 51,70"** e distância de **24.74 m** até o vértice **Pt992**, definido pelas coordenadas **E: 66.260.724 m** e **N: 753.137.376 m** com azimute **49° 43' 47,17"** e distância de **23.84 m** até o vértice **Pt993**, definido pelas coordenadas **E: 66.262.543 m** e **N: 753.138.917 m** com azimute **83° 32' 25,72"** e distância de **45.60 m** até o vértice **Pt994**, definido pelas coordenadas **E: 66.267.074 m** e **N: 753.139.430 m** com azimute **80° 17' 16,87"** e distância de **64.14 m** até o vértice **Pt995**, definido pelas coordenadas **E: 66.273.396 m** e **N: 753.140.512 m** com azimute **83° 44' 23,13"** e distância de **179.65 m** até o vértice **Pt996**, definido pelas coordenadas **E: 66.291.254 m** e **N: 753.142.471 m** com azimute **84° 48' 09,87"** e

distância de **183.36 m** até o vértice **Pt997**, definido pelas coordenadas **E: 66.309.515 m** e **N: 753.144.132 m** com azimute **80° 09' 35,58"** e distância de **192.98 m** até o vértice **Pt998**, definido pelas coordenadas **E: 66.328.529 m** e **N: 753.147.430 m** com azimute **74° 34' 22,94"** e distância de **166.69 m** até o vértice **Pt999**, definido pelas coordenadas **E: 66.344.597 m** e **N: 753.151.864 m** com azimute **72° 24' 01,00"** e distância de **193.51 m** até o vértice **Pt1000**, definido pelas coordenadas **E: 66.363.042 m** e **N: 753.157.715 m** com azimute **67° 59' 38,17"** e distância de **262.02 m** até o vértice **Pt1001**, definido pelas coordenadas **E: 66.387.335 m** e **N: 753.167.533 m** com azimute **53° 54' 11,99"** e distância de **238.90 m** até o vértice **Pt1002**, definido pelas coordenadas **E: 66.406.639 m** e **N: 753.181.608 m** com azimute **46° 19' 00,88"** e distância de **143.99 m** até o vértice **Pt1003**, definido pelas coordenadas **E: 66.417.052 m** e **N: 753.191.553 m** com azimute **44° 31' 09,98"** e distância de **270.63 m** até o vértice **Pt1004**, definido pelas coordenadas **E: 66.436.027 m** e **N: 753.210.849 m** com azimute **52° 50' 38,80"** e distância de **121.81 m** até o vértice **Pt1005**, definido pelas coordenadas **E: 66.445.735 m** e **N: 753.218.206 m** com azimute **64° 02' 48,21"** e distância de **134.45 m** até o vértice **Pt1006**, definido pelas coordenadas **E: 66.457.824 m** e **N: 753.224.090 m** com azimute **82° 15' 21,82"** e distância de **111.84 m** até o vértice **Pt1007**, definido pelas coordenadas **E: 66.468.906 m** e **N: 753.225.597 m** com azimute **77° 10' 00,41"** e distância de **150.87 m** até o vértice **Pt1008**, definido pelas coordenadas **E: 66.483.616 m** e **N: 753.228.948 m** com azimute **69° 51' 19,01"** e distância de **63.91 m** até o vértice **Pt1009**, definido pelas coordenadas **E: 66.489.616 m** e **N: 753.231.149 m** com azimute **60° 26' 24,61"** e distância de **14.21 m** até o vértice **Pt1010**, definido pelas coordenadas **E: 66.490.852 m** e **N: 753.231.850 m** com azimute **67° 07' 48,84"** e distância de **8.47 m** até o vértice **Pt1011**, definido pelas coordenadas **E: 66.491.632 m** e **N: 753.232.179 m** com azimute **67° 57' 00,52"** e distância de **5.57 m** até o vértice **Pt1012**, definido pelas coordenadas **E: 66.492.148 m** e **N: 753.232.388 m** com azimute **72° 02' 23,16"** e distância de **4.96 m** até o vértice **Pt1013**, definido pelas coordenadas **E: 66.492.620 m** e **N: 753.232.541 m** com azimute **70° 51' 52,20"** e distância de **5.95 m** até o vértice **Pt1014**, definido pelas coordenadas **E: 66.493.182 m** e **N: 753.232.736 m** com azimute **77° 01' 12,80"** e distância de **8.68 m** até o vértice **Pt1015**, definido pelas coordenadas **E: 66.494.028 m** e **N: 753.232.931 m** com azimute **75° 11' 02,93"** e distância de **7.66 m** até o vértice **Pt1016**, definido pelas coordenadas **E: 66.494.769 m** e **N: 753.233.127 m** com azimute **74° 00' 15,00"** e distância de **7.80 m** até o vértice **Pt1017**, definido pelas coordenadas **E: 66.495.519 m** e **N: 753.233.342 m** com azimute **69° 30' 09,57"** e distância de **6.85 m** até o vértice **Pt1018**, definido pelas coordenadas **E: 66.496.161 m** e **N: 753.233.582 m** com azimute **68° 46' 23,63"** e distância de **5.00 m** até o vértice **Pt1019**, definido pelas coordenadas **E: 66.496.627 m** e **N: 753.233.763 m** com azimute **65° 05' 03,74"** e distância de **3.42 m** até o vértice **Pt1020**, definido pelas coordenadas **E: 66.496.937 m** e **N: 753.233.907 m** com azimute **62° 50' 24,74"** e distância de **2.59 m** até o vértice **Pt1021**, definido pelas coordenadas **E: 66.497.167 m** e **N: 753.234.025 m** com azimute **59° 26' 38,53"** e distância de **2.89 m** até o vértice **Pt1022**, definido pelas coordenadas **E: 66.497.416 m** e **N: 753.234.172 m** com azimute **80° 43' 04,56"** e distância de **7.32 m** até o vértice **Pt1023**, definido pelas coordenadas **E: 66.498.138 m** e **N: 753.234.290 m** com azimute **68° 22' 44,66"** e distância de **158.58 m** até o vértice **Pt0**, definido pelas coordenadas **E: 66.512.880 m** e **N: 753.240.133 m** com azimute **88° 17' 14,52"** e distância de **197.08 m** até o vértice **Pt1**, encerrando este perímetro.

Todas as coordenadas aqui descritas estão georreferenciadas ao Sistema Geodésico Brasileiro e encontram-se representadas no Sistema UTM, referenciadas ao Meridiano Central 51 WGr, fuso 23S, tendo como Datum o SIRGAS2000. Todos os azimutes e distâncias, área e perímetro foram calculados no plano de projeção UTM.

BAIRRO CÓRREGO RICO



BAIRROS DO MUNICÍPIO
DE
PATY DO ALFERES - RJ



BAIRRO: CÓRREGO RICO

Legenda

- Limite Municipal de Paty do Alferes
- Municípios Vizinhos
- Perímetro do Bairro Córrego Rico

Datum SIRGAS 2000
Projeção UTM - FUSO 23S
Base cartográfica: IBGE (2022)
Elaboração: Thiago Roberto Rivelto da Silva
Elaborado em 2023



MEMORIAL DESCRITIVO CÓRREGO RICO

Inicia-se a descrição deste perímetro no vértice **Pt1**, definido pelas coordenadas **E: 67.253.193 m** e **N: 753.536.601 m** com azimute **160° 16' 07,81"** e distância de **4076.33 m** até o vértice **Pt2**, definido pelas coordenadas **E: 67.390.813 m** e **N: 753.152.901 m** com azimute **160° 14' 57,75"** e distância de **1277.26 m** até o vértice **Pt3**, definido pelas coordenadas **E: 67.433.975 m** e **N: 753.032.689 m** com azimute **281° 33' 22,51"** e distância de **62.50 m** até o vértice **Pt4**, definido pelas coordenadas **E: 67.427.852 m** e **N: 753.033.941 m** com azimute **281° 39' 05,55"** e distância de **88.48 m** até o vértice **Pt5**, definido pelas coordenadas **E: 67.419.186 m** e **N: 753.035.728 m** com azimute **287° 28' 12,51"** e distância de **41.50 m** até o vértice **Pt6**, definido pelas coordenadas **E: 67.415.227 m** e **N: 753.036.974 m** com azimute **295° 56' 02,26"** e distância de **58.47 m** até o vértice **Pt7**, definido pelas coordenadas **E: 67.409.969 m** e **N: 753.039.531 m** com azimute **301° 26' 32,44"** e distância de **78.64 m** até o vértice **Pt8**, definido pelas coordenadas **E: 67.403.260 m** e **N: 753.043.633 m** com azimute **302° 30' 49,14"** e distância de **70.38 m** até o vértice **Pt9**, definido pelas coordenadas **E: 67.397.325 m** e **N: 753.047.416 m** com azimute **314° 46' 34,84"** e distância de **30.79 m** até o vértice **Pt10**, definido pelas coordenadas **E: 67.395.139 m** e **N: 753.049.585 m** com azimute **323° 57' 23,18"** e distância de **44.24 m** até o vértice **Pt11**, definido pelas coordenadas **E: 67.392.536 m** e **N: 753.053.162 m** com azimute **342° 47' 54,98"** e distância de **45.68 m** até o vértice **Pt12**, definido pelas coordenadas **E: 67.391.185 m** e **N: 753.057.526 m** com azimute **336° 59' 30,12"** e distância de **25.30 m** até o vértice **Pt13**, definido pelas coordenadas **E: 67.390.196 m** e **N: 753.059.855 m** com azimute **337° 28' 57,59"** e distância de **39.98 m** até o vértice **Pt14**, definido pelas coordenadas **E: 67.388.665 m** e **N: 753.063.548 m** com azimute **324° 32' 26,56"** e distância de **40.78 m** até o vértice **Pt15**, definido pelas coordenadas **E: 67.386.299 m** e **N: 753.066.870 m** com azimute **298° 45' 00,38"** e distância de **23.58 m** até o vértice **Pt16**, definido pelas coordenadas **E: 67.384.232 m** e **N: 753.068.004 m** com azimute **287° 51' 20,65"** e distância de **37.54 m** até o vértice **Pt17**, definido pelas coordenadas **E: 67.380.659 m** e **N: 753.069.155 m** com azimute **280° 33' 36,96"** e distância de **38.52 m** até o vértice **Pt18**, definido pelas coordenadas **E: 67.376.872 m** e **N: 753.069.861 m** com azimute **272° 50' 27,31"** e distância de **13.32 m** até o vértice **Pt19**, definido pelas coordenadas **E: 67.375.542 m** e **N: 753.069.927 m** com azimute **272° 48' 21,16"** e distância de **45.55 m** até o vértice **Pt20**, definido pelas coordenadas **E: 67.370.992 m** e **N: 753.070.150 m** com azimute **272° 16' 52,25"** e distância de **21.86 m** até o vértice **Pt21**, definido pelas coordenadas **E: 67.368.808 m** e **N: 753.070.237 m** com azimute **272° 24' 48,01"** e distância de **31.35 m** até o vértice **Pt22**, definido pelas coordenadas **E: 67.365.676 m** e **N: 753.070.369 m** com azimute **272° 23' 22,66"** e distância de **38.85 m** até o vértice **Pt23**, definido pelas coordenadas **E: 67.361.794 m** e **N: 753.070.531 m** com azimute **279° 04' 14,13"** e distância de **36.79 m** até o vértice **Pt24**, definido pelas coordenadas **E: 67.358.161 m** e **N: 753.071.111 m** com azimute **290° 44' 34,26"** e distância de **10.05 m** até o vértice **Pt25**, definido pelas coordenadas **E: 67.357.221 m** e **N: 753.071.467 m** com azimute **290° 38' 13,73"** e distância de **17.36 m** até o vértice **Pt26**, definido pelas coordenadas **E: 67.355.596 m** e **N: 753.072.079 m** com azimute **290° 43' 37,12"** e distância de **10.20 m** até o vértice **Pt27**, definido pelas coordenadas **E: 67.354.642 m** e **N: 753.072.440 m** com azimute **296° 41' 57,36"** e distância de **17.18 m** até o vértice **Pt28**, definido pelas coordenadas **E: 67.353.107 m** e **N: 753.073.212 m** com azimute **296° 41' 19,15"** e distância de **18.66 m** até o vértice **Pt29**, definido pelas coordenadas **E: 67.351.440 m** e **N: 753.074.050 m** com azimute **311° 08' 37,46"** e distância de **42.16 m** até o vértice **Pt30**, definido pelas coordenadas **E: 67.348.265 m** e **N: 753.076.824 m** com azimute **311° 08' 56,42"** e distância de **21.90 m** até o vértice **Pt31**, definido pelas coordenadas **E: 67.346.616 m** e **N: 753.078.265 m** com azimute **323° 37' 05,64"** e distância de **18.78 m** até o vértice **Pt32**, definido pelas coordenadas **E: 67.345.502 m** e **N: 753.079.777 m** com azimute **323° 30' 35,14"** e distância de **23.84**

m até o vértice **Pt33**, definido pelas coordenadas **E: 67.344.084 m** e **N: 753.081.694 m** com azimute **310° 23' 54,92"** e distância de **28.21 m** até o vértice **Pt34**, definido pelas coordenadas **E: 67.341.936 m** e **N: 753.083.522 m** com azimute **277° 52' 38,15"** e distância de **16.34 m** até o vértice **Pt35**, definido pelas coordenadas **E: 67.340.317 m** e **N: 753.083.746 m** com azimute **246° 47' 24,02"** e distância de **19.79 m** até o vértice **Pt36**, definido pelas coordenadas **E: 67.338.498 m** e **N: 753.082.966 m** com azimute **229° 34' 37,84"** e distância de **19.85 m** até o vértice **Pt37**, definido pelas coordenadas **E: 67.336.987 m** e **N: 753.081.679 m** com azimute **221° 18' 42,43"** e distância de **20.56 m** até o vértice **Pt38**, definido pelas coordenadas **E: 67.335.630 m** e **N: 753.080.135 m** com azimute **247° 03' 49,16"** e distância de **14.34 m** até o vértice **Pt39**, definido pelas coordenadas **E: 67.334.309 m** e **N: 753.079.576 m** com azimute **253° 22' 25,65"** e distância de **13.53 m** até o vértice **Pt40**, definido pelas coordenadas **E: 67.333.013 m** e **N: 753.079.189 m** com azimute **267° 42' 54,09"** e distância de **20.32 m** até o vértice **Pt41**, definido pelas coordenadas **E: 67.330.983 m** e **N: 753.079.108 m** com azimute **237° 05' 33,55"** e distância de **67.20 m** até o vértice **Pt42**, definido pelas coordenadas **E: 67.325.341 m** e **N: 753.075.457 m** com azimute **239° 37' 27,56"** e distância de **34.59 m** até o vértice **Pt43**, definido pelas coordenadas **E: 67.322.357 m** e **N: 753.073.708 m** com azimute **251° 52' 27,16"** e distância de **25.20 m** até o vértice **Pt44**, definido pelas coordenadas **E: 67.319.962 m** e **N: 753.072.924 m** com azimute **255° 58' 55,24"** e distância de **38.06 m** até o vértice **Pt45**, definido pelas coordenadas **E: 67.316.269 m** e **N: 753.072.002 m** com azimute **246° 03' 10,44"** e distância de **86.94 m** até o vértice **Pt46**, definido pelas coordenadas **E: 67.308.323 m** e **N: 753.068.473 m** com azimute **240° 02' 27,25"** e distância de **56.73 m** até o vértice **Pt47**, definido pelas coordenadas **E: 67.303.408 m** e **N: 753.065.640 m** com azimute **239° 01' 57,65"** e distância de **55.17 m** até o vértice **Pt48**, definido pelas coordenadas **E: 67.298.677 m** e **N: 753.062.801 m** com azimute **237° 55' 58,17"** e distância de **54.06 m** até o vértice **Pt49**, definido pelas coordenadas **E: 67.294.096 m** e **N: 753.059.931 m** com azimute **234° 36' 58,45"** e distância de **52.36 m** até o vértice **Pt50**, definido pelas coordenadas **E: 67.289.827 m** e **N: 753.056.899 m** com azimute **221° 36' 51,52"** e distância de **37.12 m** até o vértice **Pt51**, definido pelas coordenadas **E: 67.287.362 m** e **N: 753.054.124 m** com azimute **207° 09' 38,06"** e distância de **45.61 m** até o vértice **Pt52**, definido pelas coordenadas **E: 67.285.280 m** e **N: 753.050.066 m** com azimute **208° 36' 01,51"** e distância de **54.65 m** até o vértice **Pt53**, definido pelas coordenadas **E: 67.282.664 m** e **N: 753.045.268 m** com azimute **208° 39' 30,57"** e distância de **72.35 m** até o vértice **Pt54**, definido pelas coordenadas **E: 67.279.194 m** e **N: 753.038.919 m** com azimute **208° 33' 07,44"** e distância de **175.41 m** até o vértice **Pt55**, definido pelas coordenadas **E: 67.270.810 m** e **N: 753.023.511 m** com azimute **266° 51' 41,51"** e distância de **1280.20 m** até o vértice **Pt56**, definido pelas coordenadas **E: 67.142.982 m** e **N: 753.016.502 m** com azimute **266° 50' 14,06"** e distância de **61.44 m** até o vértice **Pt57**, definido pelas coordenadas **E: 67.136.847 m** e **N: 753.016.163 m** com azimute **266° 53' 42,63"** e distância de **51.70 m** até o vértice **Pt58**, definido pelas coordenadas **E: 67.131.685 m** e **N: 753.015.883 m** com azimute **266° 52' 11,42"** e distância de **53.11 m** até o vértice **Pt59**, definido pelas coordenadas **E: 67.126.382 m** e **N: 753.015.593 m** com azimute **266° 47' 32,84"** e distância de **27.52 m** até o vértice **Pt60**, definido pelas coordenadas **E: 67.123.634 m** e **N: 753.015.439 m** com azimute **279° 25' 29,95"** e distância de **40.36 m** até o vértice **Pt61**, definido pelas coordenadas **E: 67.119.652 m** e **N: 753.016.100 m** com azimute **282° 23' 27,08"** e distância de **4.05 m** até o vértice **Pt62**, definido pelas coordenadas **E: 67.119.256 m** e **N: 753.016.187 m** com azimute **283° 12' 54,53"** e distância de **32.33 m** até o vértice **Pt63**, definido pelas coordenadas **E: 67.116.109 m** e **N: 753.016.926 m** com azimute **292° 38' 24,61"** e distância de **39.07 m** até o vértice **Pt64**, definido pelas coordenadas **E: 67.112.503 m** e **N: 753.018.430 m** com azimute **306° 38' 52,34"** e distância de **45.42 m** até o vértice **Pt65**, definido pelas coordenadas **E: 67.108.859 m** e **N: 753.021.141 m** com azimute **316° 29' 40,23"** e distância de **40.40 m** até o vértice **Pt66**, definido pelas coordenadas **E: 67.106.078 m** e **N: 753.024.071 m** com azimute **316° 18' 04,48"** e distância de **38.92 m** até o vértice **Pt67**, definido pelas

coordenadas **E: 67.103.389 m** e **N: 753.026.885 m** com azimute **322° 56' 54,25"** e distância de **41.62 m** até o vértice **Pt68**, definido pelas coordenadas **E: 67.100.881 m** e **N: 753.030.207 m** com azimute **316° 20' 56,89"** e distância de **26.73 m** até o vértice **Pt69**, definido pelas coordenadas **E: 67.099.036 m** e **N: 753.032.141 m** com azimute **316° 09' 07,23"** e distância de **41.50 m** até o vértice **Pt70**, definido pelas coordenadas **E: 67.096.161 m** e **N: 753.035.134 m** com azimute **303° 14' 55,57"** e distância de **40.69 m** até o vértice **Pt71**, definido pelas coordenadas **E: 67.092.758 m** e **N: 753.037.365 m** com azimute **289° 25' 31,76"** e distância de **39.33 m** até o vértice **Pt72**, definido pelas coordenadas **E: 67.089.049 m** e **N: 753.038.673 m** com azimute **273° 45' 09,79"** e distância de **37.89 m** até o vértice **Pt73**, definido pelas coordenadas **E: 67.085.268 m** e **N: 753.038.921 m** com azimute **293° 09' 54,20"** e distância de **17.95 m** até o vértice **Pt74**, definido pelas coordenadas **E: 67.083.618 m** e **N: 753.039.627 m** com azimute **293° 14' 00,34"** e distância de **34.55 m** até o vértice **Pt75**, definido pelas coordenadas **E: 67.080.443 m** e **N: 753.040.990 m** com azimute **293° 07' 29,83"** e distância de **24.52 m** até o vértice **Pt76**, definido pelas coordenadas **E: 67.078.188 m** e **N: 753.041.953 m** com azimute **202° 23' 40,03"** e distância de **32.65 m** até o vértice **Pt77**, definido pelas coordenadas **E: 67.076.944 m** e **N: 753.038.934 m** com azimute **220° 57' 27,37"** e distância de **27.38 m** até o vértice **Pt78**, definido pelas coordenadas **E: 67.075.149 m** e **N: 753.036.866 m** com azimute **224° 50' 43,70"** e distância de **23.60 m** até o vértice **Pt79**, definido pelas coordenadas **E: 67.073.485 m** e **N: 753.035.193 m** com azimute **222° 04' 55,26"** e distância de **21.11 m** até o vértice **Pt80**, definido pelas coordenadas **E: 67.072.070 m** e **N: 753.033.626 m** com azimute **207° 13' 03,81"** e distância de **45.15 m** até o vértice **Pt81**, definido pelas coordenadas **E: 67.070.005 m** e **N: 753.029.611 m** com azimute **209° 07' 42,19"** e distância de **26.40 m** até o vértice **Pt82**, definido pelas coordenadas **E: 67.068.720 m** e **N: 753.027.305 m** com azimute **221° 32' 34,68"** e distância de **13.13 m** até o vértice **Pt83**, definido pelas coordenadas **E: 67.067.849 m** e **N: 753.026.322 m** com azimute **234° 29' 32,42"** e distância de **17.75 m** até o vértice **Pt84**, definido pelas coordenadas **E: 67.066.404 m** e **N: 753.025.291 m** com azimute **239° 42' 31,31"** e distância de **24.84 m** até o vértice **Pt85**, definido pelas coordenadas **E: 67.064.259 m** e **N: 753.024.038 m** com azimute **252° 35' 13,36"** e distância de **40.60 m** até o vértice **Pt86**, definido pelas coordenadas **E: 67.060.385 m** e **N: 753.022.823 m** com azimute **261° 56' 28,82"** e distância de **22.68 m** até o vértice **Pt87**, definido pelas coordenadas **E: 67.058.139 m** e **N: 753.022.505 m** com azimute **208° 58' 39,07"** e distância de **59.92 m** até o vértice **Pt88**, definido pelas coordenadas **E: 67.055.236 m** e **N: 753.017.263 m** com azimute **209° 01' 17,03"** e distância de **55.30 m** até o vértice **Pt89**, definido pelas coordenadas **E: 67.052.553 m** e **N: 753.012.427 m** com azimute **209° 00' 38,19"** e distância de **73.37 m** até o vértice **Pt90**, definido pelas coordenadas **E: 67.048.995 m** e **N: 753.006.011 m** com azimute **209° 05' 43,51"** e distância de **68.17 m** até o vértice **Pt91**, definido pelas coordenadas **E: 67.045.680 m** e **N: 753.000.054 m** com azimute **208° 59' 58,82"** e distância de **69.90 m** até o vértice **Pt92**, definido pelas coordenadas **E: 67.042.291 m** e **N: 752.993.940 m** com azimute **208° 54' 37,71"** e distância de **11.58 m** até o vértice **Pt93**, definido pelas coordenadas **E: 67.041.731 m** e **N: 752.992.926 m** com azimute **262° 57' 44,19"** e distância de **65.13 m** até o vértice **Pt94**, definido pelas coordenadas **E: 67.035.267 m** e **N: 752.992.128 m** com azimute **262° 57' 40,53"** e distância de **70.02 m** até o vértice **Pt95**, definido pelas coordenadas **E: 67.028.318 m** e **N: 752.991.270 m** com azimute **262° 56' 16,46"** e distância de **89.23 m** até o vértice **Pt96**, definido pelas coordenadas **E: 67.019.463 m** e **N: 752.990.173 m** com azimute **262° 55' 50,86"** e distância de **92.96 m** até o vértice **Pt97**, definido pelas coordenadas **E: 67.010.238 m** e **N: 752.989.029 m** com azimute **262° 56' 27,96"** e distância de **92.44 m** até o vértice **Pt98**, definido pelas coordenadas **E: 67.001.064 m** e **N: 752.987.893 m** com azimute **263° 00' 11,19"** e distância de **61.57 m** até o vértice **Pt99**, definido pelas coordenadas **E: 66.994.953 m** e **N: 752.987.143 m** com azimute **262° 52' 03,34"** e distância de **67.33 m** até o vértice **Pt100**, definido pelas coordenadas **E: 66.988.272 m** e **N: 752.986.307 m** com azimute **262° 57' 33,42"** e distância de **88.52 m** até o vértice **Pt101**, definido pelas coordenadas **E: 66.979.487 m** e **N:**

752.985.222 m com azimute $262^{\circ} 56' 06,02''$ e distância de 75.78 m até o vértice Pt102, definido pelas coordenadas E: 66.971.967 m e N: 752.984.290 m com azimute $263^{\circ} 03' 10,97''$ e distância de 43.90 m até o vértice Pt103, definido pelas coordenadas E: 66.967.609 m e N: 752.983.759 m com azimute $262^{\circ} 52' 29,94''$ e distância de 46.12 m até o vértice Pt104, definido pelas coordenadas E: 66.963.033 m e N: 752.983.187 m com azimute $262^{\circ} 46' 14,33''$ e distância de 9.54 m até o vértice Pt105, definido pelas coordenadas E: 66.962.087 m e N: 752.983.067 m com azimute $359^{\circ} 26' 32,44''$ e distância de 1570.98 m até o vértice Pt106, definido pelas coordenadas E: 66.960.558 m e N: 753.140.158 m com azimute $266^{\circ} 58' 43,34''$ e distância de 134.52 m até o vértice Pt107, definido pelas coordenadas E: 66.947.125 m e N: 753.139.449 m com azimute $310^{\circ} 36' 59,29''$ e distância de 278.47 m até o vértice Pt108, definido pelas coordenadas E: 66.925.987 m e N: 753.157.577 m com azimute $193^{\circ} 44' 30,37''$ e distância de 38.22 m até o vértice Pt109, definido pelas coordenadas E: 66.925.079 m e N: 753.153.864 m com azimute $204^{\circ} 46' 56,88''$ e distância de 5.46 m até o vértice Pt110, definido pelas coordenadas E: 66.924.850 m e N: 753.153.368 m com azimute $221^{\circ} 46' 51,58''$ e distância de 5.16 m até o vértice Pt111, definido pelas coordenadas E: 66.924.506 m e N: 753.152.983 m com azimute $239^{\circ} 46' 09,11''$ e distância de 4.83 m até o vértice Pt112, definido pelas coordenadas E: 66.924.089 m e N: 753.152.740 m com azimute $247^{\circ} 17' 08,12''$ e distância de 6.53 m até o vértice Pt113, definido pelas coordenadas E: 66.923.487 m e N: 753.152.488 m com azimute $259^{\circ} 26' 44,73''$ e distância de 40.89 m até o vértice Pt114, definido pelas coordenadas E: 66.919.467 m e N: 753.151.739 m com azimute $265^{\circ} 12' 35,53''$ e distância de 21.56 m até o vértice Pt115, definido pelas coordenadas E: 66.917.319 m e N: 753.151.559 m com azimute $264^{\circ} 01' 13,68''$ e distância de 15.26 m até o vértice Pt116, definido pelas coordenadas E: 66.915.801 m e N: 753.151.400 m com azimute $262^{\circ} 38' 14,67''$ e distância de 10.77 m até o vértice Pt117, definido pelas coordenadas E: 66.914.733 m e N: 753.151.262 m com azimute $255^{\circ} 13' 25,04''$ e distância de 13.33 m até o vértice Pt118, definido pelas coordenadas E: 66.913.444 m e N: 753.150.922 m com azimute $249^{\circ} 56' 01,00''$ e distância de 14.11 m até o vértice Pt119, definido pelas coordenadas E: 66.912.119 m e N: 753.150.438 m com azimute $242^{\circ} 02' 12,49''$ e distância de 19.43 m até o vértice Pt120, definido pelas coordenadas E: 66.910.403 m e N: 753.149.527 m com azimute $257^{\circ} 29' 26,93''$ e distância de 15.84 m até o vértice Pt121, definido pelas coordenadas E: 66.908.857 m e N: 753.149.184 m com azimute $262^{\circ} 49' 32,43''$ e distância de 23.06 m até o vértice Pt122, definido pelas coordenadas E: 66.906.569 m e N: 753.148.896 m com azimute $272^{\circ} 32' 21,01''$ e distância de 22.57 m até o vértice Pt123, definido pelas coordenadas E: 66.904.314 m e N: 753.148.996 m com azimute $291^{\circ} 28' 07,10''$ e distância de 18.22 m até o vértice Pt124, definido pelas coordenadas E: 66.902.618 m e N: 753.149.663 m com azimute $307^{\circ} 08' 09,85''$ e distância de 46.93 m até o vértice Pt125, definido pelas coordenadas E: 66.898.877 m e N: 753.152.496 m com azimute $305^{\circ} 00' 22,35''$ e distância de 16.54 m até o vértice Pt126, definido pelas coordenadas E: 66.897.522 m e N: 753.153.445 m com azimute $293^{\circ} 59' 38,85''$ e distância de 16.55 m até o vértice Pt127, definido pelas coordenadas E: 66.896.010 m e N: 753.154.118 m com azimute $283^{\circ} 02' 57,68''$ e distância de 16.48 m até o vértice Pt128, definido pelas coordenadas E: 66.894.405 m e N: 753.154.490 m com azimute $284^{\circ} 14' 43,40''$ e distância de 13.29 m até o vértice Pt129, definido pelas coordenadas E: 66.893.117 m e N: 753.154.817 m com azimute $276^{\circ} 32' 46,65''$ e distância de 11.05 m até o vértice Pt130, definido pelas coordenadas E: 66.892.019 m e N: 753.154.943 m com azimute $278^{\circ} 06' 14,91''$ e distância de 9.36 m até o vértice Pt131, definido pelas coordenadas E: 66.891.092 m e N: 753.155.075 m com azimute $276^{\circ} 46' 27,48''$ e distância de 24.92 m até o vértice Pt132, definido pelas coordenadas E: 66.888.617 m e N: 753.155.369 m com azimute $277^{\circ} 06' 44,81''$ e distância de 11.31 m até o vértice Pt133, definido pelas coordenadas E: 66.887.495 m e N: 753.155.509 m com azimute $282^{\circ} 16' 29,90''$ e distância de 9.55 m até o vértice Pt134, definido pelas coordenadas E: 66.886.562 m e N: 753.155.712 m com azimute $296^{\circ} 05' 50,43''$ e distância de 5.48 m até o vértice Pt135, definido pelas coordenadas E: 66.886.070 m e N: 753.155.953 m com azimute $300^{\circ} 37'$

33,40" e distância de 9.60 m até o vértice Pt136, definido pelas coordenadas E: 66.885.244 m e N: 753.156.442 m com azimute 326° 39' 45,53" e distância de 11.26 m até o vértice Pt137, definido pelas coordenadas E: 66.884.625 m e N: 753.157.383 m com azimute 326° 09' 04,05" e distância de 19.01 m até o vértice Pt138, definido pelas coordenadas E: 66.883.566 m e N: 753.158.962 m com azimute 298° 49' 01,54" e distância de 7.97 m até o vértice Pt139, definido pelas coordenadas E: 66.882.868 m e N: 753.159.346 m com azimute 280° 25' 14,56" e distância de 7.96 m até o vértice Pt140, definido pelas coordenadas E: 66.882.085 m e N: 753.159.490 m com azimute 261° 50' 08,89" e distância de 9.51 m até o vértice Pt141, definido pelas coordenadas E: 66.881.144 m e N: 753.159.355 m com azimute 249° 37' 21,83" e distância de 18.38 m até o vértice Pt142, definido pelas coordenadas E: 66.879.421 m e N: 753.158.715 m com azimute 246° 03' 12,62" e distância de 47.28 m até o vértice Pt143, definido pelas coordenadas E: 66.875.100 m e N: 753.156.796 m com azimute 269° 56' 36,78" e distância de 10.15 m até o vértice Pt144, definido pelas coordenadas E: 66.874.085 m e N: 753.156.795 m com azimute 289° 39' 13,77" e distância de 8.62 m até o vértice Pt145, definido pelas coordenadas E: 66.873.273 m e N: 753.157.085 m com azimute 278° 43' 01,02" e distância de 14.91 m até o vértice Pt146, definido pelas coordenadas E: 66.871.799 m e N: 753.157.311 m com azimute 264° 28' 00,74" e distância de 13.17 m até o vértice Pt147, definido pelas coordenadas E: 66.870.488 m e N: 753.157.184 m com azimute 255° 37' 06,98" e distância de 68.44 m até o vértice Pt148, definido pelas coordenadas E: 66.863.858 m e N: 753.155.484 m com azimute 259° 26' 44,95" e distância de 20.96 m até o vértice Pt149, definido pelas coordenadas E: 66.861.797 m e N: 753.155.100 m com azimute 265° 09' 49,13" e distância de 18.98 m até o vértice Pt150, definido pelas coordenadas E: 66.859.906 m e N: 753.154.940 m com azimute 272° 29' 48,41" e distância de 30.99 m até o vértice Pt151, definido pelas coordenadas E: 66.856.810 m e N: 753.155.075 m com azimute 270° 27' 20,63" e distância de 31.43 m até o vértice Pt152, definido pelas coordenadas E: 66.853.667 m e N: 753.155.100 m com azimute 269° 19' 25,66" e distância de 9.32 m até o vértice Pt153, definido pelas coordenadas E: 66.852.735 m e N: 753.155.089 m com azimute 292° 24' 10,71" e distância de 9.55 m até o vértice Pt154, definido pelas coordenadas E: 66.851.852 m e N: 753.155.453 m com azimute 287° 24' 39,04" e distância de 12.03 m até o vértice Pt155, definido pelas coordenadas E: 66.850.704 m e N: 753.155.813 m com azimute 285° 31' 55,50" e distância de 19.23 m até o vértice Pt156, definido pelas coordenadas E: 66.848.851 m e N: 753.156.328 m com azimute 282° 46' 51,58" e distância de 15.28 m até o vértice Pt157, definido pelas coordenadas E: 66.847.361 m e N: 753.156.666 m com azimute 270° 42' 08,14" e distância de 9.79 m até o vértice Pt158, definido pelas coordenadas E: 66.846.382 m e N: 753.156.678 m com azimute 256° 48' 07,59" e distância de 10.77 m até o vértice Pt159, definido pelas coordenadas E: 66.845.333 m e N: 753.156.432 m com azimute 243° 06' 06,62" e distância de 11.54 m até o vértice Pt160, definido pelas coordenadas E: 66.844.304 m e N: 753.155.910 m com azimute 237° 44' 23,67" e distância de 13.11 m até o vértice Pt161, definido pelas coordenadas E: 66.843.195 m e N: 753.155.210 m com azimute 349° 07' 49,13" e distância de 217.21 m até o vértice Pt162, definido pelas coordenadas E: 66.839.099 m e N: 753.176.541 m com azimute 77° 36' 19,13" e distância de 59.77 m até o vértice Pt163, definido pelas coordenadas E: 66.844.937 m e N: 753.177.824 m com azimute 73° 18' 56,03" e distância de 18.53 m até o vértice Pt164, definido pelas coordenadas E: 66.846.712 m e N: 753.178.356 m com azimute 55° 04' 12,18" e distância de 22.69 m até o vértice Pt165, definido pelas coordenadas E: 66.848.572 m e N: 753.179.655 m com azimute 38° 08' 55,60" e distância de 15.23 m até o vértice Pt166, definido pelas coordenadas E: 66.849.513 m e N: 753.180.853 m com azimute 17° 11' 17,50" e distância de 22.67 m até o vértice Pt167, definido pelas coordenadas E: 66.850.183 m e N: 753.183.019 m com azimute 7° 57' 47,45" e distância de 19.42 m até o vértice Pt168, definido pelas coordenadas E: 66.850.452 m e N: 753.184.942 m com azimute 0° 42' 39,27" e distância de 17.73 m até o vértice Pt169, definido pelas coordenadas E: 66.850.474 m e N: 753.186.715 m com azimute 352° 11' 23,19" e distância de 13.17 m até o vértice Pt170, definido

pelas coordenadas **E: 66.850.295 m** e **N: 753.188.020 m** com azimute **343° 33' 23,83"** e distância de **12.01 m** até o vértice **Pt171**, definido pelas coordenadas **E: 66.849.955 m** e **N: 753.189.172 m** com azimute **323° 49' 40,15"** e distância de **102.98 m** até o vértice **Pt172**, definido pelas coordenadas **E: 66.843.877 m** e **N: 753.197.485 m** com azimute **240° 05' 29,66"** e distância de **16.95 m** até o vértice **Pt173**, definido pelas coordenadas **E: 66.842.408 m** e **N: 753.196.640 m** com azimute **322° 43' 49,21"** e distância de **15.19 m** até o vértice **Pt174**, definido pelas coordenadas **E: 66.841.488 m** e **N: 753.197.849 m** com azimute **327° 39' 39,31"** e distância de **19.29 m** até o vértice **Pt175**, definido pelas coordenadas **E: 66.840.456 m** e **N: 753.199.479 m** com azimute **315° 46' 42,11"** e distância de **17.18 m** até o vértice **Pt176**, definido pelas coordenadas **E: 66.839.258 m** e **N: 753.200.710 m** com azimute **302° 24' 59,36"** e distância de **12.85 m** até o vértice **Pt177**, definido pelas coordenadas **E: 66.838.173 m** e **N: 753.201.399 m** com azimute **281° 36' 39,10"** e distância de **12.32 m** até o vértice **Pt178**, definido pelas coordenadas **E: 66.836.966 m** e **N: 753.201.647 m** com azimute **272° 21' 39,09"** e distância de **11.41 m** até o vértice **Pt179**, definido pelas coordenadas **E: 66.835.826 m** e **N: 753.201.694 m** com azimute **310° 52' 20,67"** e distância de **27.51 m** até o vértice **Pt180**, definido pelas coordenadas **E: 66.833.746 m** e **N: 753.203.494 m** com azimute **248° 38' 29,82"** e distância de **53.08 m** até o vértice **Pt181**, definido pelas coordenadas **E: 66.828.803 m** e **N: 753.201.561 m** com azimute **27° 15' 40,60"** e distância de **106.36 m** até o vértice **Pt182**, definido pelas coordenadas **E: 66.833.675 m** e **N: 753.211.016 m** com azimute **40° 20' 23,31"** e distância de **18.54 m** até o vértice **Pt183**, definido pelas coordenadas **E: 66.834.875 m** e **N: 753.212.429 m** com azimute **34° 17' 39,05"** e distância de **14.73 m** até o vértice **Pt184**, definido pelas coordenadas **E: 66.835.705 m** e **N: 753.213.646 m** com azimute **17° 29' 24,60"** e distância de **13.81 m** até o vértice **Pt185**, definido pelas coordenadas **E: 66.836.120 m** e **N: 753.214.963 m** com azimute **357° 49' 24,60"** e distância de **37.13 m** até o vértice **Pt186**, definido pelas coordenadas **E: 66.835.979 m** e **N: 753.218.673 m** com azimute **356° 51' 53,93"** e distância de **23.41 m** até o vértice **Pt187**, definido pelas coordenadas **E: 66.835.851 m** e **N: 753.221.010 m** com azimute **47° 59' 39,75"** e distância de **53.20 m** até o vértice **Pt188**, definido pelas coordenadas **E: 66.839.804 m** e **N: 753.224.570 m** com azimute **42° 18' 25,53"** e distância de **27.69 m** até o vértice **Pt189**, definido pelas coordenadas **E: 66.841.668 m** e **N: 753.226.618 m** com azimute **19° 38' 21,07"** e distância de **26.33 m** até o vértice **Pt190**, definido pelas coordenadas **E: 66.842.553 m** e **N: 753.229.098 m** com azimute **354° 18' 06,49"** e distância de **27.60 m** até o vértice **Pt191**, definido pelas coordenadas **E: 66.842.279 m** e **N: 753.231.844 m** com azimute **340° 20' 35,66"** e distância de **26.25 m** até o vértice **Pt192**, definido pelas coordenadas **E: 66.841.396 m** e **N: 753.234.316 m** com azimute **333° 45' 29,21"** e distância de **26.96 m** até o vértice **Pt193**, definido pelas coordenadas **E: 66.840.204 m** e **N: 753.236.734 m** com azimute **324° 08' 05,62"** e distância de **27.26 m** até o vértice **Pt194**, definido pelas coordenadas **E: 66.838.607 m** e **N: 753.238.943 m** com azimute **317° 35' 32,70"** e distância de **18.13 m** até o vértice **Pt195**, definido pelas coordenadas **E: 66.837.384 m** e **N: 753.240.282 m** com azimute **308° 55' 22,44"** e distância de **25.85 m** até o vértice **Pt196**, definido pelas coordenadas **E: 66.835.373 m** e **N: 753.241.906 m** com azimute **302° 59' 57,07"** e distância de **12.65 m** até o vértice **Pt197**, definido pelas coordenadas **E: 66.834.312 m** e **N: 753.242.595 m** com azimute **315° 03' 14,18"** e distância de **60.09 m** até o vértice **Pt198**, definido pelas coordenadas **E: 66.830.067 m** e **N: 753.246.848 m** com azimute **56° 18' 56,65"** e distância de **301.16 m** até o vértice **Pt199**, definido pelas coordenadas **E: 66.855.127 m** e **N: 753.263.551 m** com azimute **12° 02' 25,14"** e distância de **6.62 m** até o vértice **Pt200**, definido pelas coordenadas **E: 66.855.265 m** e **N: 753.264.198 m** com azimute **20° 10' 39,69"** e distância de **7.80 m** até o vértice **Pt201**, definido pelas coordenadas **E: 66.855.534 m** e **N: 753.264.930 m** com azimute **42° 07' 42,40"** e distância de **6.63 m** até o vértice **Pt202**, definido pelas coordenadas **E: 66.855.979 m** e **N: 753.265.422 m** com azimute **54° 07' 30,03"** e distância de **9.68 m** até o vértice **Pt203**, definido pelas coordenadas **E: 66.856.763 m** e **N: 753.265.989 m** com azimute **58° 38' 44,44"** e distância de **8.30 m** até o vértice **Pt204**, definido pelas coordenadas **E: 66.857.472 m** e **N: 753.266.421 m** com

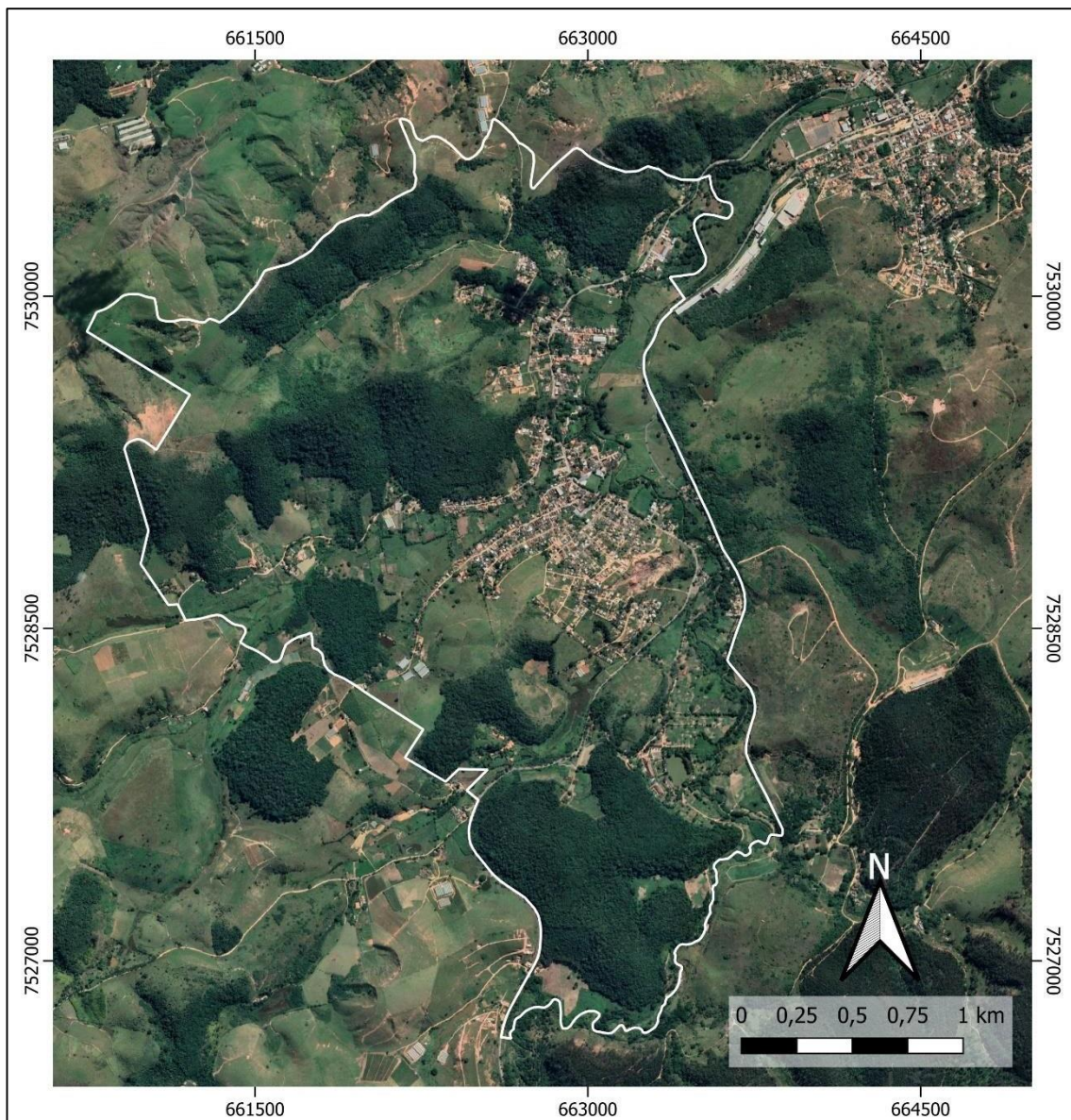
azimute **63° 39' 50,46"** e distância de **8.95 m** até o vértice **Pt205**, definido pelas coordenadas **E: 66.858.274 m** e **N: 753.266.818 m** com azimute **58° 41' 36,85"** e distância de **5.74 m** até o vértice **Pt206**, definido pelas coordenadas **E: 66.858.764 m** e **N: 753.267.116 m** com azimute **29° 56' 32,72"** e distância de **8.27 m** até o vértice **Pt207**, definido pelas coordenadas **E: 66.859.177 m** e **N: 753.267.833 m** com azimute **29° 31' 40,90"** e distância de **10.81 m** até o vértice **Pt208**, definido pelas coordenadas **E: 66.859.710 m** e **N: 753.268.774 m** com azimute **32° 27' 08,79"** e distância de **9.37 m** até o vértice **Pt209**, definido pelas coordenadas **E: 66.860.213 m** e **N: 753.269.565 m** com azimute **40° 52' 38,04"** e distância de **15.54 m** até o vértice **Pt210**, definido pelas coordenadas **E: 66.861.230 m** e **N: 753.270.740 m** com azimute **40° 14' 02,32"** e distância de **28.25 m** até o vértice **Pt211**, definido pelas coordenadas **E: 66.863.055 m** e **N: 753.272.897 m** com azimute **36° 59' 10,35"** e distância de **32.51 m** até o vértice **Pt212**, definido pelas coordenadas **E: 66.865.011 m** e **N: 753.275.494 m** com azimute **36° 31' 53,52"** e distância de **31.83 m** até o vértice **Pt213**, definido pelas coordenadas **E: 66.866.906 m** e **N: 753.278.052 m** com azimute **25° 43' 13,65"** e distância de **9.10 m** até o vértice **Pt214**, definido pelas coordenadas **E: 66.867.301 m** e **N: 753.278.872 m** com azimute **19° 26' 24,13"** e distância de **7.93 m** até o vértice **Pt215**, definido pelas coordenadas **E: 66.867.565 m** e **N: 753.279.620 m** com azimute **1° 14' 21,76"** e distância de **8.32 m** até o vértice **Pt216**, definido pelas coordenadas **E: 66.867.583 m** e **N: 753.280.452 m** com azimute **0° 50' 46,53"** e distância de **6.77 m** até o vértice **Pt217**, definido pelas coordenadas **E: 66.867.593 m** e **N: 753.281.129 m** com azimute **349° 10' 42,34"** e distância de **11.50 m** até o vértice **Pt218**, definido pelas coordenadas **E: 66.867.377 m** e **N: 753.282.259 m** com azimute **353° 56' 22,74"** e distância de **14.02 m** até o vértice **Pt219**, definido pelas coordenadas **E: 66.867.229 m** e **N: 753.283.653 m** com azimute **349° 16' 37,00"** e distância de **9.19 m** até o vértice **Pt220**, definido pelas coordenadas **E: 66.867.058 m** e **N: 753.284.556 m** com azimute **348° 12' 18,61"** e distância de **8.81 m** até o vértice **Pt221**, definido pelas coordenadas **E: 66.866.878 m** e **N: 753.285.418 m** com azimute **344° 44' 08,95"** e distância de **16.64 m** até o vértice **Pt222**, definido pelas coordenadas **E: 66.866.440 m** e **N: 753.287.023 m** com azimute **336° 34' 46,86"** e distância de **12.55 m** até o vértice **Pt223**, definido pelas coordenadas **E: 66.865.941 m** e **N: 753.288.175 m** com azimute **342° 08' 51,39"** e distância de **13.37 m** até o vértice **Pt224**, definido pelas coordenadas **E: 66.865.531 m** e **N: 753.289.448 m** com azimute **355° 52' 27,09"** e distância de **13.20 m** até o vértice **Pt225**, definido pelas coordenadas **E: 66.865.436 m** e **N: 753.290.765 m** com azimute **357° 07' 44,99"** e distância de **10.18 m** até o vértice **Pt226**, definido pelas coordenadas **E: 66.865.385 m** e **N: 753.291.782 m** com azimute **16° 17' 01,17"** e distância de **9.77 m** até o vértice **Pt227**, definido pelas coordenadas **E: 66.865.659 m** e **N: 753.292.720 m** com azimute **37° 27' 02,08"** e distância de **7.70 m** até o vértice **Pt228**, definido pelas coordenadas **E: 66.866.127 m** e **N: 753.293.331 m** com azimute **67° 38' 18,63"** e distância de **8.36 m** até o vértice **Pt229**, definido pelas coordenadas **E: 66.866.900 m** e **N: 753.293.649 m** com azimute **81° 34' 15,58"** e distância de **10.30 m** até o vértice **Pt230**, definido pelas coordenadas **E: 66.867.919 m** e **N: 753.293.800 m** com azimute **89° 57' 05,50"** e distância de **11.82 m** até o vértice **Pt231**, definido pelas coordenadas **E: 66.869.101 m** e **N: 753.293.801 m** com azimute **108° 34' 46,57"** e distância de **13.78 m** até o vértice **Pt232**, definido pelas coordenadas **E: 66.870.407 m** e **N: 753.293.362 m** com azimute **122° 31' 41,66"** e distância de **14.64 m** até o vértice **Pt233**, definido pelas coordenadas **E: 66.871.641 m** e **N: 753.292.575 m** com azimute **114° 29' 57,64"** e distância de **8.56 m** até o vértice **Pt234**, definido pelas coordenadas **E: 66.872.420 m** e **N: 753.292.220 m** com azimute **117° 36' 46,90"** e distância de **11.74 m** até o vértice **Pt235**, definido pelas coordenadas **E: 66.873.460 m** e **N: 753.291.676 m** com azimute **109° 57' 52,18"** e distância de **13.15 m** até o vértice **Pt236**, definido pelas coordenadas **E: 66.874.696 m** e **N: 753.291.227 m** com azimute **95° 20' 19,58"** e distância de **11.50 m** até o vértice **Pt237**, definido pelas coordenadas **E: 66.875.841 m** e **N: 753.291.120 m** com azimute **85° 15' 24,15"** e distância de **7.01 m** até o vértice **Pt238**, definido pelas coordenadas **E: 66.876.540 m** e **N: 753.291.178 m** com azimute **90° 30' 16,38"** e distância de **10.22 m** até o vértice

Pt239, definido pelas coordenadas **E: 66.877.562 m** e **N: 753.291.169 m** com azimute **108° 02' 09,70"** e distância de **7.27 m** até o vértice **Pt240**, definido pelas coordenadas **E: 66.878.253 m** e **N: 753.290.944 m** com azimute **114° 12' 56,05"** e distância de **6.44 m** até o vértice **Pt241**, definido pelas coordenadas **E: 66.878.840 m** e **N: 753.290.680 m** com azimute **132° 12' 22,62"** e distância de **9.72 m** até o vértice **Pt242**, definido pelas coordenadas **E: 66.879.560 m** e **N: 753.290.027 m** com azimute **135° 43' 54,15"** e distância de **11.07 m** até o vértice **Pt243**, definido pelas coordenadas **E: 66.880.333 m** e **N: 753.289.234 m** com azimute **131° 20' 29,64"** e distância de **13.85 m** até o vértice **Pt244**, definido pelas coordenadas **E: 66.881.373 m** e **N: 753.288.319 m** com azimute **110° 58' 12,63"** e distância de **13.44 m** até o vértice **Pt245**, definido pelas coordenadas **E: 66.882.628 m** e **N: 753.287.838 m** com azimute **92° 22' 02,13"** e distância de **14.04 m** até o vértice **Pt246**, definido pelas coordenadas **E: 66.884.031 m** e **N: 753.287.780 m** com azimute **106° 45' 11,08"** e distância de **13.25 m** até o vértice **Pt247**, definido pelas coordenadas **E: 66.885.300 m** e **N: 753.287.398 m** com azimute **114° 31' 15,16"** e distância de **14.79 m** até o vértice **Pt248**, definido pelas coordenadas **E: 66.886.646 m** e **N: 753.286.784 m** com azimute **122° 03' 17,90"** e distância de **12.25 m** até o vértice **Pt249**, definido pelas coordenadas **E: 66.887.684 m** e **N: 753.286.134 m** com azimute **130° 14' 10,89"** e distância de **12.43 m** até o vértice **Pt250**, definido pelas coordenadas **E: 66.888.633 m** e **N: 753.285.331 m** com azimute **154° 56' 54,45"** e distância de **9.99 m** até o vértice **Pt251**, definido pelas coordenadas **E: 66.889.056 m** e **N: 753.284.426 m** com azimute **57° 19' 21,23"** e distância de **659.44 m** até o vértice **Pt252**, definido pelas coordenadas **E: 66.944.563 m** e **N: 753.320.030 m** com azimute **57° 03' 22,67"** e distância de **297.23 m** até o vértice **Pt253**, definido pelas coordenadas **E: 66.969.507 m** e **N: 753.336.194 m** com azimute **337° 10' 59,14"** e distância de **174.24 m** até o vértice **Pt254**, definido pelas coordenadas **E: 66.962.750 m** e **N: 753.352.255 m** com azimute **335° 23' 02,78"** e distância de **316.88 m** até o vértice **Pt255**, definido pelas coordenadas **E: 66.949.551 m** e **N: 753.381.063 m** com azimute **234° 43' 20,42"** e distância de **148.06 m** até o vértice **Pt256**, definido pelas coordenadas **E: 66.937.464 m** e **N: 753.372.512 m** com azimute **317° 17' 59,60"** e distância de **90.75 m** até o vértice **Pt257**, definido pelas coordenadas **E: 66.931.310 m** e **N: 753.379.181 m** com azimute **332° 36' 38,94"** e distância de **52.24 m** até o vértice **Pt258**, definido pelas coordenadas **E: 66.928.907 m** e **N: 753.383.819 m** com azimute **331° 05' 15,53"** e distância de **59.07 m** até o vértice **Pt259**, definido pelas coordenadas **E: 66.926.051 m** e **N: 753.388.990 m** com azimute **336° 57' 16,86"** e distância de **20.62 m** até o vértice **Pt260**, definido pelas coordenadas **E: 66.925.244 m** e **N: 753.390.887 m** com azimute **316° 21' 55,01"** e distância de **14.25 m** até o vértice **Pt261**, definido pelas coordenadas **E: 66.924.261 m** e **N: 753.391.918 m** com azimute **298° 32' 46,29"** e distância de **17.08 m** até o vértice **Pt262**, definido pelas coordenadas **E: 66.922.761 m** e **N: 753.392.734 m** com azimute **314° 53' 55,57"** e distância de **16.01 m** até o vértice **Pt263**, definido pelas coordenadas **E: 66.921.627 m** e **N: 753.393.864 m** com azimute **336° 49' 32,01"** e distância de **31.15 m** até o vértice **Pt264**, definido pelas coordenadas **E: 66.920.401 m** e **N: 753.396.728 m** com azimute **321° 46' 43,93"** e distância de **16.11 m** até o vértice **Pt265**, definido pelas coordenadas **E: 66.919.404 m** e **N: 753.397.994 m** com azimute **299° 02' 24,29"** e distância de **15.33 m** até o vértice **Pt266**, definido pelas coordenadas **E: 66.918.064 m** e **N: 753.398.738 m** com azimute **297° 30' 43,21"** e distância de **11.37 m** até o vértice **Pt267**, definido pelas coordenadas **E: 66.917.056 m** e **N: 753.399.263 m** com azimute **305° 00' 31,19"** e distância de **14.10 m** até o vértice **Pt268**, definido pelas coordenadas **E: 66.915.901 m** e **N: 753.400.072 m** com azimute **335° 48' 56,92"** e distância de **25.19 m** até o vértice **Pt269**, definido pelas coordenadas **E: 66.914.869 m** e **N: 753.402.370 m** com azimute **334° 58' 35,64"** e distância de **31.75 m** até o vértice **Pt270**, definido pelas coordenadas **E: 66.913.526 m** e **N: 753.405.247 m** com azimute **313° 24' 03,69"** e distância de **17.23 m** até o vértice **Pt271**, definido pelas coordenadas **E: 66.912.274 m** e **N: 753.406.431 m** com azimute **306° 49' 22,28"** e distância de **17.05 m** até o vértice **Pt272**, definido pelas coordenadas **E: 66.910.909 m** e **N: 753.407.453 m** com azimute **302° 10' 48,58"** e distância de **25.37 m** até o vértice **Pt273**, definido pelas coordenadas **E:**

66.908.762 m e N: 753.408.804 m com azimute **336° 45' 00,69"** e distância de **236.48 m** até o vértice **Pt274**, definido pelas coordenadas **E: 66.899.427 m e N: 753.430.532 m** com azimute **64° 33' 50,07"** e distância de **151.85 m** até o vértice **Pt275**, definido pelas coordenadas **E: 66.913.140 m e N: 753.437.054 m** com azimute **84° 06' 16,14"** e distância de **1.85 m** até o vértice **Pt276**, definido pelas coordenadas **E: 66.913.324 m e N: 753.437.073 m** com azimute **47° 29' 49,95"** e distância de **27.59 m** até o vértice **Pt277**, definido pelas coordenadas **E: 66.915.358 m e N: 753.438.937 m** com azimute **35° 17' 45,41"** e distância de **24.25 m** até o vértice **Pt278**, definido pelas coordenadas **E: 66.916.759 m e N: 753.440.916 m** com azimute **24° 59' 06,32"** e distância de **33.74 m** até o vértice **Pt279**, definido pelas coordenadas **E: 66.918.184 m e N: 753.443.974 m** com azimute **16° 25' 37,89"** e distância de **30.06 m** até o vértice **Pt280**, definido pelas coordenadas **E: 66.919.034 m e N: 753.446.857 m** com azimute **10° 42' 42,19"** e distância de **32.50 m** até o vértice **Pt281**, definido pelas coordenadas **E: 66.919.638 m e N: 753.450.050 m** com azimute **359° 42' 28,98"** e distância de **23.55 m** até o vértice **Pt282**, definido pelas coordenadas **E: 66.919.626 m e N: 753.452.405 m** com azimute **347° 45' 54,01"** e distância de **30.25 m** até o vértice **Pt283**, definido pelas coordenadas **E: 66.918.985 m e N: 753.455.361 m** com azimute **82° 12' 54,94"** e distância de **121.30 m** até o vértice **Pt284**, definido pelas coordenadas **E: 66.931.003 m e N: 753.457.004 m** com azimute **341° 57' 55,53"** e distância de **130.79 m** até o vértice **Pt285**, definido pelas coordenadas **E: 66.926.954 m e N: 753.469.440 m** com azimute **310° 35' 27,78"** e distância de **103.11 m** até o vértice **Pt0**, definido pelas coordenadas **E: 66.919.124 m e N: 753.476.149 m** com azimute **79° 44' 34,60"** e distância de **3394.95 m** até o vértice **Pt1**, encerrando este perímetro.

Todas as coordenadas aqui descritas estão georreferenciadas ao Sistema Geodésico Brasileiro e encontram-se representadas no Sistema UTM, referenciadas ao Meridiano Central 51 WGr, fuso 23S, tendo como Datum o SIRGAS2000. Todos os azimutes e distâncias, área e perímetro foram calculados no plano de projeção UTM.

BAIRRO GRANJA CALIFÓRNIA



BAIRROS DO MUNICÍPIO
DE
PATY DO ALFERES - RJ



BAIRRO: GRANJA CALIFÓRNIA

Legenda

- Limite Municipal de Paty do Alferes
- Municípios Vizinhos
- Perímetro do Bairro Granja Califórnia

Datum SIRGAS 2000
Projeção UTM - FUSO 23S
Base cartográfica: IBGE (2022)
Elaboração: Thiago Roberto Rivello da Silva
Elaborado em 2023



MEMORIAL DESCRITIVO GRANJA CALIFÓRNIA

Inicia-se a descrição deste perímetro no vértice **Pt1**, definido pelas coordenadas **E: 66.215.783 m** e **N: 753.080.036 m** com azimute **95° 11' 51,94"** e distância de **15.56 m** até o vértice **Pt2**, definido pelas coordenadas **E: 66.217.333 m** e **N: 753.079.895 m** com azimute **111° 57' 41,60"** e distância de **17.27 m** até o vértice **Pt3**, definido pelas coordenadas **E: 66.218.935 m** e **N: 753.079.249 m** com azimute **126° 19' 40,36"** e distância de **12.90 m** até o vértice **Pt4**, definido pelas coordenadas **E: 66.219.974 m** e **N: 753.078.485 m** com azimute **150° 24' 59,30"** e distância de **18.94 m** até o vértice **Pt5**, definido pelas coordenadas **E: 66.220.909 m** e **N: 753.076.838 m** com azimute **165° 06' 55,86"** e distância de **31.46 m** até o vértice **Pt6**, definido pelas coordenadas **E: 66.221.717 m** e **N: 753.073.798 m** com azimute **155° 00' 34,90"** e distância de **26.04 m** até o vértice **Pt7**, definido pelas coordenadas **E: 66.222.817 m** e **N: 753.071.438 m** com azimute **120° 30' 07,38"** e distância de **18.30 m** até o vértice **Pt8**, definido pelas coordenadas **E: 66.224.394 m** e **N: 753.070.509 m** com azimute **103° 45' 19,76"** e distância de **12.87 m** até o vértice **Pt9**, definido pelas coordenadas **E: 66.225.644 m** e **N: 753.070.203 m** com azimute **62° 43' 48,63"** e distância de **14.91 m** até o vértice **Pt10**, definido pelas coordenadas **E: 66.226.969 m** e **N: 753.070.886 m** com azimute **65° 00' 24,10"** e distância de **11.74 m** até o vértice **Pt11**, definido pelas coordenadas **E: 66.228.033 m** e **N: 753.071.382 m** com azimute **64° 42' 52,80"** e distância de **17.02 m** até o vértice **Pt12**, definido pelas coordenadas **E: 66.229.572 m** e **N: 753.072.109 m** com azimute **91° 45' 01,55"** e distância de **23.57 m** até o vértice **Pt13**, definido pelas coordenadas **E: 66.231.928 m** e **N: 753.072.037 m** com azimute **109° 22' 36,36"** e distância de **18.08 m** até o vértice **Pt14**, definido pelas coordenadas **E: 66.233.634 m** e **N: 753.071.437 m** com azimute **122° 25' 17,80"** e distância de **23.93 m** até o vértice **Pt15**, definido pelas coordenadas **E: 66.235.654 m** e **N: 753.070.154 m** com azimute **125° 31' 05,81"** e distância de **27.47 m** até o vértice **Pt16**, definido pelas coordenadas **E: 66.237.890 m** e **N: 753.068.558 m** com azimute **133° 20' 28,75"** e distância de **21.99 m** até o vértice **Pt17**, definido pelas coordenadas **E: 66.239.489 m** e **N: 753.067.049 m** com azimute **136° 34' 11,40"** e distância de **23.23 m** até o vértice **Pt18**, definido pelas coordenadas **E: 66.241.086 m** e **N: 753.065.362 m** com azimute **133° 53' 55,92"** e distância de **13.61 m** até o vértice **Pt19**, definido pelas coordenadas **E: 66.242.067 m** e **N: 753.064.418 m** com azimute **135° 14' 45,25"** e distância de **19.77 m** até o vértice **Pt20**, definido pelas coordenadas **E: 66.243.459 m** e **N: 753.063.014 m** com azimute **123° 45' 22,80"** e distância de **19.18 m** até o vértice **Pt21**, definido pelas coordenadas **E: 66.245.054 m** e **N: 753.061.948 m** com azimute **91° 41' 50,92"** e distância de **13.17 m** até o vértice **Pt22**, definido pelas coordenadas **E: 66.246.370 m** e **N: 753.061.909 m** com azimute **63° 00' 13,36"** e distância de **21.39 m** até o vértice **Pt23**, definido pelas coordenadas **E: 66.248.276 m** e **N: 753.062.880 m** com azimute **53° 49' 42,21"** e distância de **17.23 m** até o vértice **Pt24**, definido pelas coordenadas **E: 66.249.667 m** e **N: 753.063.897 m** com azimute **38° 41' 50,48"** e distância de **14.30 m** até o vértice **Pt25**, definido pelas coordenadas **E: 66.250.561 m** e **N: 753.065.013 m** com azimute **42° 27' 11,69"** e distância de **18.46 m** até o vértice **Pt26**, definido pelas coordenadas **E: 66.251.807 m** e **N: 753.066.375 m** com azimute **30° 03' 28,41"** e distância de **9.76 m** até o vértice **Pt27**, definido pelas coordenadas **E: 66.252.296 m** e **N: 753.067.220 m** com azimute **16° 00' 58,34"** e distância de **13.34 m** até o vértice **Pt28**, definido pelas coordenadas **E: 66.252.664 m** e **N: 753.068.502 m** com azimute **14° 58' 37,44"** e distância de **15.36 m** até o vértice **Pt29**, definido pelas coordenadas **E: 66.253.061 m** e **N: 753.069.986 m** com azimute **31° 13' 15,79"** e distância de **16.80 m** até o vértice **Pt30**, definido pelas coordenadas **E: 66.253.932 m** e **N: 753.071.423 m** com azimute **42° 47' 20,49"** e distância de **13.01 m** até o vértice **Pt31**, definido pelas coordenadas **E: 66.254.816 m** e **N: 753.072.378 m** com azimute **20° 27' 41,79"** e distância de **12.07 m** até o vértice **Pt32**, definido pelas coordenadas **E: 66.255.238 m** e **N: 753.073.509 m** com azimute **24° 50' 09,54"** e distância de **21.05 m** até o vértice **Pt33**, definido pelas coordenadas **E: 66.256.122 m** e

N: 753.075.419 m com azimute **11° 26' 00,12"** e distância de **20.03 m** até o vértice **Pt34**, definido pelas coordenadas **E: 66.256.519 m** e **N: 753.077.382 m** com azimute **12° 20' 24,46"** e distância de **16.80 m** até o vértice **Pt35**, definido pelas coordenadas **E: 66.256.878 m** e **N: 753.079.023 m** com azimute **30° 52' 00,51"** e distância de **11.15 m** até o vértice **Pt36**, definido pelas coordenadas **E: 66.257.450 m** e **N: 753.079.980 m** com azimute **105° 40' 22,15"** e distância de **8.66 m** até o vértice **Pt37**, definido pelas coordenadas **E: 66.258.284 m** e **N: 753.079.746 m** com azimute **120° 27' 03,35"** e distância de **15.90 m** até o vértice **Pt38**, definido pelas coordenadas **E: 66.259.655 m** e **N: 753.078.940 m** com azimute **129° 56' 51,70"** e distância de **25.29 m** até o vértice **Pt39**, definido pelas coordenadas **E: 66.261.594 m** e **N: 753.077.316 m** com azimute **134° 41' 58,96"** e distância de **26.98 m** até o vértice **Pt40**, definido pelas coordenadas **E: 66.263.512 m** e **N: 753.075.418 m** com azimute **135° 12' 45,36"** e distância de **15.25 m** até o vértice **Pt41**, definido pelas coordenadas **E: 66.264.586 m** e **N: 753.074.336 m** com azimute **131° 17' 08,55"** e distância de **21.07 m** até o vértice **Pt42**, definido pelas coordenadas **E: 66.266.169 m** e **N: 753.072.946 m** com azimute **144° 21' 48,42"** e distância de **24.25 m** até o vértice **Pt43**, definido pelas coordenadas **E: 66.267.582 m** e **N: 753.070.975 m** com azimute **143° 06' 00,91"** e distância de **23.03 m** até o vértice **Pt44**, definido pelas coordenadas **E: 66.268.965 m** e **N: 753.069.133 m** com azimute **108° 53' 22,49"** e distância de **16.34 m** até o vértice **Pt45**, definido pelas coordenadas **E: 66.270.511 m** e **N: 753.068.604 m** com azimute **124° 48' 57,20"** e distância de **30.91 m** até o vértice **Pt46**, definido pelas coordenadas **E: 66.273.049 m** e **N: 753.066.839 m** com azimute **135° 14' 08,82"** e distância de **1.72 m** até o vértice **Pt47**, definido pelas coordenadas **E: 66.273.170 m** e **N: 753.066.717 m** com azimute **151° 20' 26,90"** e distância de **2.81 m** até o vértice **Pt48**, definido pelas coordenadas **E: 66.273.305 m** e **N: 753.066.470 m** com azimute **131° 23' 28,39"** e distância de **23.37 m** até o vértice **Pt49**, definido pelas coordenadas **E: 66.275.058 m** e **N: 753.064.925 m** com azimute **159° 31' 16,46"** e distância de **12.15 m** até o vértice **Pt50**, definido pelas coordenadas **E: 66.275.483 m** e **N: 753.063.787 m** com azimute **175° 28' 22,60"** e distância de **28.76 m** até o vértice **Pt51**, definido pelas coordenadas **E: 66.275.710 m** e **N: 753.060.920 m** com azimute **174° 27' 51,82"** e distância de **2.28 m** até o vértice **Pt52**, definido pelas coordenadas **E: 66.275.732 m** e **N: 753.060.693 m** com azimute **188° 04' 02,73"** e distância de **27.15 m** até o vértice **Pt53**, definido pelas coordenadas **E: 66.275.351 m** e **N: 753.058.005 m** com azimute **189° 02' 38,80"** e distância de **33.33 m** até o vértice **Pt54**, definido pelas coordenadas **E: 66.274.827 m** e **N: 753.054.713 m** com azimute **188° 39' 18,60"** e distância de **23.46 m** até o vértice **Pt55**, definido pelas coordenadas **E: 66.274.474 m** e **N: 753.052.394 m** com azimute **183° 06' 08,14"** e distância de **18.85 m** até o vértice **Pt56**, definido pelas coordenadas **E: 66.274.372 m** e **N: 753.050.512 m** com azimute **171° 14' 39,22"** e distância de **13.60 m** até o vértice **Pt57**, definido pelas coordenadas **E: 66.274.579 m** e **N: 753.049.168 m** com azimute **132° 57' 53,88"** e distância de **8.36 m** até o vértice **Pt58**, definido pelas coordenadas **E: 66.275.191 m** e **N: 753.048.598 m** com azimute **74° 15' 12,93"** e distância de **5.93 m** até o vértice **Pt59**, definido pelas coordenadas **E: 66.275.762 m** e **N: 753.048.759 m** com azimute **38° 07' 08,75"** e distância de **8.44 m** até o vértice **Pt60**, definido pelas coordenadas **E: 66.276.283 m** e **N: 753.049.423 m** com azimute **42° 00' 45,34"** e distância de **100.67 m** até o vértice **Pt61**, definido pelas coordenadas **E: 66.283.021 m** e **N: 753.056.903 m** com azimute **45° 31' 48,25"** e distância de **43.57 m** até o vértice **Pt62**, definido pelas coordenadas **E: 66.286.130 m** e **N: 753.059.955 m** com azimute **48° 51' 56,25"** e distância de **66.92 m** até o vértice **Pt63**, definido pelas coordenadas **E: 66.291.170 m** e **N: 753.064.357 m** com azimute **48° 42' 08,52"** e distância de **30.88 m** até o vértice **Pt64**, definido pelas coordenadas **E: 66.293.490 m** e **N: 753.066.395 m** com azimute **74° 57' 43,86"** e distância de **16.65 m** até o vértice **Pt65**, definido pelas coordenadas **E: 66.295.098 m** e **N: 753.066.827 m** com azimute **109° 37' 04,37"** e distância de **13.94 m** até o vértice **Pt66**, definido pelas coordenadas **E: 66.296.411 m** e **N: 753.066.359 m** com azimute **122° 17' 26,20"** e distância de **11.92 m** até o vértice **Pt67**, definido pelas coordenadas **E: 66.297.419 m** e **N: 753.065.722 m** com azimute **131° 53' 05,43"** e distância de **29.54 m** até o vértice **Pt68**, definido pelas

coordenadas **E: 66.299.618 m** e **N: 753.063.750 m** com azimute **125° 55' 54,80"** e distância de **23.82 m** até o vértice **Pt69**, definido pelas coordenadas **E: 66.301.547 m** e **N: 753.062.352 m** com azimute **118° 01' 17,72"** e distância de **36.42 m** até o vértice **Pt70**, definido pelas coordenadas **E: 66.304.762 m** e **N: 753.060.641 m** com azimute **116° 13' 21,09"** e distância de **41.14 m** até o vértice **Pt71**, definido pelas coordenadas **E: 66.308.453 m** e **N: 753.058.823 m** com azimute **121° 00' 49,98"** e distância de **1.96 m** até o vértice **Pt72**, definido pelas coordenadas **E: 66.308.621 m** e **N: 753.058.722 m** com azimute **107° 16' 12,63"** e distância de **88.05 m** até o vértice **Pt73**, definido pelas coordenadas **E: 66.317.029 m** e **N: 753.056.108 m** com azimute **86° 47' 02,95"** e distância de **17.65 m** até o vértice **Pt74**, definido pelas coordenadas **E: 66.318.791 m** e **N: 753.056.207 m** com azimute **86° 36' 31,18"** e distância de **14.88 m** até o vértice **Pt75**, definido pelas coordenadas **E: 66.320.276 m** e **N: 753.056.295 m** com azimute **83° 46' 17,61"** e distância de **3.96 m** até o vértice **Pt76**, definido pelas coordenadas **E: 66.320.670 m** e **N: 753.056.338 m** com azimute **84° 02' 24,58"** e distância de **12.81 m** até o vértice **Pt77**, definido pelas coordenadas **E: 66.321.944 m** e **N: 753.056.471 m** com azimute **79° 00' 06,76"** e distância de **8.65 m** até o vértice **Pt78**, definido pelas coordenadas **E: 66.322.793 m** e **N: 753.056.636 m** com azimute **64° 55' 27,01"** e distância de **27.02 m** até o vértice **Pt79**, definido pelas coordenadas **E: 66.325.240 m** e **N: 753.057.781 m** com azimute **65° 01' 22,47"** e distância de **15.65 m** até o vértice **Pt80**, definido pelas coordenadas **E: 66.326.659 m** e **N: 753.058.442 m** com azimute **72° 58' 24,28"** e distância de **5.53 m** até o vértice **Pt81**, definido pelas coordenadas **E: 66.327.188 m** e **N: 753.058.604 m** com azimute **107° 03' 26,68"** e distância de **27.89 m** até o vértice **Pt82**, definido pelas coordenadas **E: 66.329.854 m** e **N: 753.057.786 m** com azimute **102° 01' 51,65"** e distância de **21.97 m** até o vértice **Pt83**, definido pelas coordenadas **E: 66.332.003 m** e **N: 753.057.328 m** com azimute **125° 14' 06,98"** e distância de **43.61 m** até o vértice **Pt84**, definido pelas coordenadas **E: 66.335.565 m** e **N: 753.054.812 m** com azimute **108° 26' 59,82"** e distância de **48.31 m** até o vértice **Pt85**, definido pelas coordenadas **E: 66.340.148 m** e **N: 753.053.283 m** com azimute **108° 56' 48,86"** e distância de **20.17 m** até o vértice **Pt86**, definido pelas coordenadas **E: 66.342.056 m** e **N: 753.052.628 m** com azimute **91° 34' 10,57"** e distância de **31.76 m** até o vértice **Pt87**, definido pelas coordenadas **E: 66.345.231 m** e **N: 753.052.541 m** com azimute **91° 13' 09,86"** e distância de **23.03 m** até o vértice **Pt88**, definido pelas coordenadas **E: 66.347.533 m** e **N: 753.052.492 m** com azimute **91° 56' 41,45"** e distância de **14.44 m** até o vértice **Pt89**, definido pelas coordenadas **E: 66.348.976 m** e **N: 753.052.443 m** com azimute **71° 53' 41,72"** e distância de **15.93 m** até o vértice **Pt90**, definido pelas coordenadas **E: 66.350.490 m** e **N: 753.052.938 m** com azimute **64° 33' 56,30"** e distância de **6.80 m** até o vértice **Pt91**, definido pelas coordenadas **E: 66.351.104 m** e **N: 753.053.230 m** com azimute **72° 13' 17,18"** e distância de **3.86 m** até o vértice **Pt92**, definido pelas coordenadas **E: 66.351.472 m** e **N: 753.053.348 m** com azimute **72° 18' 56,97"** e distância de **36.44 m** até o vértice **Pt93**, definido pelas coordenadas **E: 66.354.944 m** e **N: 753.054.455 m** com azimute **176° 03' 40,54"** e distância de **6.11 m** até o vértice **Pt94**, definido pelas coordenadas **E: 66.354.986 m** e **N: 753.053.845 m** com azimute **173° 44' 04,06"** e distância de **6.78 m** até o vértice **Pt95**, definido pelas coordenadas **E: 66.355.060 m** e **N: 753.053.171 m** com azimute **173° 25' 05,00"** e distância de **0.26 m** até o vértice **Pt96**, definido pelas coordenadas **E: 66.355.063 m** e **N: 753.053.145 m** com azimute **167° 22' 31,94"** e distância de **6.50 m** até o vértice **Pt97**, definido pelas coordenadas **E: 66.355.205 m** e **N: 753.052.511 m** com azimute **171° 57' 16,87"** e distância de **7.65 m** até o vértice **Pt98**, definido pelas coordenadas **E: 66.355.312 m** e **N: 753.051.754 m** com azimute **171° 20' 43,09"** e distância de **5.72 m** até o vértice **Pt99**, definido pelas coordenadas **E: 66.355.398 m** e **N: 753.051.189 m** com azimute **173° 49' 58,20"** e distância de **5.12 m** até o vértice **Pt100**, definido pelas coordenadas **E: 66.355.453 m** e **N: 753.050.680 m** com azimute **168° 31' 42,02"** e distância de **7.64 m** até o vértice **Pt101**, definido pelas coordenadas **E: 66.355.605 m** e **N: 753.049.931 m** com azimute **167° 01' 58,50"** e distância de **7.80 m** até o vértice **Pt102**, definido pelas coordenadas **E: 66.355.780 m** e **N: 753.049.171 m** com azimute **162° 27' 49,45"** e distância de **8.06 m** até o vértice **Pt103**, definido pelas

coordenadas **E: 66.356.023 m** e **N: 753.048.402 m** com azimute **155° 09' 06,29"** e distância de **4.93 m** até o vértice **Pt104**, definido pelas coordenadas **E: 66.356.230 m** e **N: 753.047.955 m** com azimute **156° 45' 32,40"** e distância de **5.32 m** até o vértice **Pt105**, definido pelas coordenadas **E: 66.356.440 m** e **N: 753.047.466 m** com azimute **151° 05' 56,23"** e distância de **11.96 m** até o vértice **Pt106**, definido pelas coordenadas **E: 66.357.018 m** e **N: 753.046.419 m** com azimute **154° 39' 51,42"** e distância de **5.21 m** até o vértice **Pt107**, definido pelas coordenadas **E: 66.357.241 m** e **N: 753.045.948 m** com azimute **153° 00' 24,64"** e distância de **7.18 m** até o vértice **Pt108**, definido pelas coordenadas **E: 66.357.567 m** e **N: 753.045.308 m** com azimute **147° 57' 17,70"** e distância de **9.18 m** até o vértice **Pt109**, definido pelas coordenadas **E: 66.358.054 m** e **N: 753.044.530 m** com azimute **136° 19' 30,64"** e distância de **10.70 m** até o vértice **Pt110**, definido pelas coordenadas **E: 66.358.793 m** e **N: 753.043.756 m** com azimute **117° 40' 15,30"** e distância de **10.66 m** até o vértice **Pt111**, definido pelas coordenadas **E: 66.359.737 m** e **N: 753.043.261 m** com azimute **111° 57' 33,21"** e distância de **12.81 m** até o vértice **Pt112**, definido pelas coordenadas **E: 66.360.925 m** e **N: 753.042.782 m** com azimute **103° 12' 57,13"** e distância de **9.32 m** até o vértice **Pt113**, definido pelas coordenadas **E: 66.361.832 m** e **N: 753.042.569 m** com azimute **95° 48' 43,26"** e distância de **7.31 m** até o vértice **Pt114**, definido pelas coordenadas **E: 66.362.559 m** e **N: 753.042.495 m** com azimute **104° 05' 01,94"** e distância de **11.67 m** até o vértice **Pt115**, definido pelas coordenadas **E: 66.363.691 m** e **N: 753.042.211 m** com azimute **128° 18' 31,45"** e distância de **10.20 m** até o vértice **Pt116**, definido pelas coordenadas **E: 66.364.491 m** e **N: 753.041.579 m** com azimute **153° 41' 59,08"** e distância de **7.74 m** até o vértice **Pt117**, definido pelas coordenadas **E: 66.364.834 m** e **N: 753.040.885 m** com azimute **161° 50' 47,14"** e distância de **10.30 m** até o vértice **Pt118**, definido pelas coordenadas **E: 66.365.155 m** e **N: 753.039.906 m** com azimute **179° 03' 10,97"** e distância de **10.89 m** até o vértice **Pt119**, definido pelas coordenadas **E: 66.365.173 m** e **N: 753.038.817 m** com azimute **184° 56' 29,80"** e distância de **8.82 m** até o vértice **Pt120**, definido pelas coordenadas **E: 66.365.097 m** e **N: 753.037.938 m** com azimute **198° 18' 47,89"** e distância de **7.45 m** até o vértice **Pt121**, definido pelas coordenadas **E: 66.364.863 m** e **N: 753.037.231 m** com azimute **213° 29' 54,40"** e distância de **10.78 m** até o vértice **Pt122**, definido pelas coordenadas **E: 66.364.268 m** e **N: 753.036.332 m** com azimute **221° 06' 08,48"** e distância de **12.90 m** até o vértice **Pt123**, definido pelas coordenadas **E: 66.363.420 m** e **N: 753.035.360 m** com azimute **255° 09' 23,85"** e distância de **9.64 m** até o vértice **Pt124**, definido pelas coordenadas **E: 66.362.488 m** e **N: 753.035.113 m** com azimute **283° 07' 51,00"** e distância de **23.33 m** até o vértice **Pt125**, definido pelas coordenadas **E: 66.360.216 m** e **N: 753.035.643 m** com azimute **285° 13' 33,27"** e distância de **37.85 m** até o vértice **Pt126**, definido pelas coordenadas **E: 66.356.564 m** e **N: 753.036.637 m** com azimute **276° 32' 18,25"** e distância de **20.11 m** até o vértice **Pt127**, definido pelas coordenadas **E: 66.354.566 m** e **N: 753.036.866 m** com azimute **253° 34' 49,78"** e distância de **2.16 m** até o vértice **Pt128**, definido pelas coordenadas **E: 66.354.359 m** e **N: 753.036.805 m** com azimute **279° 42' 06,06"** e distância de **7.48 m** até o vértice **Pt129**, definido pelas coordenadas **E: 66.353.622 m** e **N: 753.036.931 m** com azimute **269° 38' 52,86"** e distância de **14.65 m** até o vértice **Pt130**, definido pelas coordenadas **E: 66.352.157 m** e **N: 753.036.922 m** com azimute **245° 38' 15,17"** e distância de **18.04 m** até o vértice **Pt131**, definido pelas coordenadas **E: 66.350.514 m** e **N: 753.036.178 m** com azimute **230° 54' 47,68"** e distância de **23.47 m** até o vértice **Pt132**, definido pelas coordenadas **E: 66.348.692 m** e **N: 753.034.698 m** com azimute **204° 55' 32,21"** e distância de **20.48 m** até o vértice **Pt133**, definido pelas coordenadas **E: 66.347.829 m** e **N: 753.032.841 m** com azimute **173° 41' 24,59"** e distância de **22.93 m** até o vértice **Pt134**, definido pelas coordenadas **E: 66.348.081 m** e **N: 753.030.562 m** com azimute **162° 15' 09,24"** e distância de **23.72 m** até o vértice **Pt135**, definido pelas coordenadas **E: 66.348.804 m** e **N: 753.028.303 m** com azimute **157° 42' 12,20"** e distância de **90.67 m** até o vértice **Pt136**, definido pelas coordenadas **E: 66.352.244 m** e **N: 753.019.914 m** com azimute **154° 51' 36,43"** e distância de **19.42 m** até o vértice **Pt137**, definido pelas coordenadas **E: 66.353.069 m** e **N:**

753.018.156 m com azimute **173° 33' 38,02"** e distância de **12.75 m** até o vértice **Pt138**, definido pelas coordenadas **E: 66.353.212 m** e **N: 753.016.889 m** com azimute **223° 05' 27,05"** e distância de **0.42 m** até o vértice **Pt139**, definido pelas coordenadas **E: 66.353.183 m** e **N: 753.016.858 m** com azimute **182° 21' 40,95"** e distância de **10.68 m** até o vértice **Pt140**, definido pelas coordenadas **E: 66.353.139 m** e **N: 753.015.791 m** com azimute **177° 23' 50,78"** e distância de **0.88 m** até o vértice **Pt141**, definido pelas coordenadas **E: 66.353.143 m** e **N: 753.015.703 m** com azimute **195° 02' 08,14"** e distância de **14.88 m** até o vértice **Pt142**, definido pelas coordenadas **E: 66.352.757 m** e **N: 753.014.266 m** com azimute **211° 36' 27,01"** e distância de **1.07 m** até o vértice **Pt143**, definido pelas coordenadas **E: 66.352.701 m** e **N: 753.014.175 m** com azimute **212° 30' 54,67"** e distância de **12.99 m** até o vértice **Pt144**, definido pelas coordenadas **E: 66.352.003 m** e **N: 753.013.080 m** com azimute **226° 01' 08,87"** e distância de **11.13 m** até o vértice **Pt145**, definido pelas coordenadas **E: 66.351.202 m** e **N: 753.012.307 m** com azimute **227° 02' 02,21"** e distância de **11.36 m** até o vértice **Pt146**, definido pelas coordenadas **E: 66.350.371 m** e **N: 753.011.533 m** com azimute **230° 33' 40,57"** e distância de **10.80 m** até o vértice **Pt147**, definido pelas coordenadas **E: 66.349.537 m** e **N: 753.010.847 m** com azimute **223° 03' 30,65"** e distância de **0.83 m** até o vértice **Pt148**, definido pelas coordenadas **E: 66.349.480 m** e **N: 753.010.786 m** com azimute **241° 51' 37,56"** e distância de **11.56 m** até o vértice **Pt149**, definido pelas coordenadas **E: 66.348.461 m** e **N: 753.010.241 m** com azimute **251° 23' 39,52"** e distância de **7.43 m** até o vértice **Pt150**, definido pelas coordenadas **E: 66.347.757 m** e **N: 753.010.004 m** com azimute **263° 06' 18,39"** e distância de **12.66 m** até o vértice **Pt151**, definido pelas coordenadas **E: 66.346.500 m** e **N: 753.009.852 m** com azimute **264° 34' 43,52"** e distância de **12.81 m** até o vértice **Pt152**, definido pelas coordenadas **E: 66.345.225 m** e **N: 753.009.731 m** com azimute **261° 09' 01,51"** e distância de **21.06 m** até o vértice **Pt153**, definido pelas coordenadas **E: 66.343.144 m** e **N: 753.009.407 m** com azimute **260° 09' 15,96"** e distância de **18.19 m** até o vértice **Pt154**, definido pelas coordenadas **E: 66.341.352 m** e **N: 753.009.096 m** com azimute **265° 24' 03,75"** e distância de **17.34 m** até o vértice **Pt155**, definido pelas coordenadas **E: 66.339.624 m** e **N: 753.008.957 m** com azimute **266° 09' 36,41"** e distância de **13.29 m** até o vértice **Pt156**, definido pelas coordenadas **E: 66.338.298 m** e **N: 753.008.868 m** com azimute **257° 19' 19,56"** e distância de **11.25 m** até o vértice **Pt157**, definido pelas coordenadas **E: 66.337.200 m** e **N: 753.008.621 m** com azimute **190° 20' 37,41"** e distância de **3.95 m** até o vértice **Pt158**, definido pelas coordenadas **E: 66.337.129 m** e **N: 753.008.232 m** com azimute **145° 18' 05,42"** e distância de **65.08 m** até o vértice **Pt159**, definido pelas coordenadas **E: 66.340.834 m** e **N: 753.002.881 m** com azimute **144° 38' 31,92"** e distância de **48.51 m** até o vértice **Pt160**, definido pelas coordenadas **E: 66.343.641 m** e **N: 752.998.925 m** com azimute **229° 41' 52,09"** e distância de **37.82 m** até o vértice **Pt161**, definido pelas coordenadas **E: 66.340.757 m** e **N: 752.996.479 m** com azimute **231° 52' 15,65"** e distância de **28.49 m** até o vértice **Pt162**, definido pelas coordenadas **E: 66.338.516 m** e **N: 752.994.720 m** com azimute **230° 39' 53,35"** e distância de **14.97 m** até o vértice **Pt163**, definido pelas coordenadas **E: 66.337.358 m** e **N: 752.993.771 m** com azimute **124° 40' 56,01"** e distância de **5.61 m** até o vértice **Pt164**, definido pelas coordenadas **E: 66.337.819 m** e **N: 752.993.452 m** com azimute **219° 48' 20,06"** e distância de **3.98 m** até o vértice **Pt165**, definido pelas coordenadas **E: 66.337.564 m** e **N: 752.993.146 m** com azimute **231° 10' 41,03"** e distância de **5.52 m** até o vértice **Pt166**, definido pelas coordenadas **E: 66.337.134 m** e **N: 752.992.800 m** com azimute **229° 10' 38,37"** e distância de **10.39 m** até o vértice **Pt167**, definido pelas coordenadas **E: 66.336.348 m** e **N: 752.992.121 m** com azimute **221° 17' 24,45"** e distância de **7.76 m** até o vértice **Pt168**, definido pelas coordenadas **E: 66.335.836 m** e **N: 752.991.538 m** com azimute **228° 57' 24,64"** e distância de **7.17 m** até o vértice **Pt169**, definido pelas coordenadas **E: 66.335.295 m** e **N: 752.991.067 m** com azimute **224° 15' 53,73"** e distância de **9.37 m** até o vértice **Pt170**, definido pelas coordenadas **E: 66.334.641 m** e **N: 752.990.396 m** com azimute **225° 11' 40,39"** e distância de **8.33 m** até o vértice **Pt171**, definido pelas coordenadas **E: 66.334.050 m** e **N: 752.989.809 m** com azimute **220° 44' 29,67"** e

distância de **10.19 m** até o vértice **Pt172**, definido pelas coordenadas **E: 66.333.385 m** e **N: 752.989.037 m** com azimute **217° 14' 53,60"** e distância de **8.18 m** até o vértice **Pt173**, definido pelas coordenadas **E: 66.332.890 m** e **N: 752.988.386 m** com azimute **207° 35' 36,75"** e distância de **9.22 m** até o vértice **Pt174**, definido pelas coordenadas **E: 66.332.463 m** e **N: 752.987.569 m** com azimute **208° 50' 22,33"** e distância de **6.99 m** até o vértice **Pt175**, definido pelas coordenadas **E: 66.332.126 m** e **N: 752.986.957 m** com azimute **209° 28' 53,86"** e distância de **7.56 m** até o vértice **Pt176**, definido pelas coordenadas **E: 66.331.754 m** e **N: 752.986.299 m** com azimute **199° 33' 51,32"** e distância de **9.47 m** até o vértice **Pt177**, definido pelas coordenadas **E: 66.331.437 m** e **N: 752.985.407 m** com azimute **195° 40' 24,40"** e distância de **6.37 m** até o vértice **Pt178**, definido pelas coordenadas **E: 66.331.265 m** e **N: 752.984.794 m** com azimute **198° 41' 30,13"** e distância de **9.17 m** até o vértice **Pt179**, definido pelas coordenadas **E: 66.330.971 m** e **N: 752.983.925 m** com azimute **199° 30' 39,86"** e distância de **15.66 m** até o vértice **Pt180**, definido pelas coordenadas **E: 66.330.448 m** e **N: 752.982.449 m** com azimute **199° 23' 57,53"** e distância de **10.15 m** até o vértice **Pt181**, definido pelas coordenadas **E: 66.330.111 m** e **N: 752.981.492 m** com azimute **205° 31' 21,80"** e distância de **6.64 m** até o vértice **Pt182**, definido pelas coordenadas **E: 66.329.825 m** e **N: 752.980.893 m** com azimute **202° 37' 38,29"** e distância de **5.93 m** até o vértice **Pt183**, definido pelas coordenadas **E: 66.329.597 m** e **N: 752.980.346 m** com azimute **206° 44' 37,75"** e distância de **8.60 m** até o vértice **Pt184**, definido pelas coordenadas **E: 66.329.210 m** e **N: 752.979.578 m** com azimute **211° 32' 24,15"** e distância de **10.57 m** até o vértice **Pt185**, definido pelas coordenadas **E: 66.328.657 m** e **N: 752.978.677 m** com azimute **212° 07' 35,58"** e distância de **14.54 m** até o vértice **Pt186**, definido pelas coordenadas **E: 66.327.884 m** e **N: 752.977.446 m** com azimute **215° 38' 58,76"** e distância de **12.49 m** até o vértice **Pt187**, definido pelas coordenadas **E: 66.327.156 m** e **N: 752.976.431 m** com azimute **213° 20' 01,12"** e distância de **12.48 m** até o vértice **Pt188**, definido pelas coordenadas **E: 66.326.470 m** e **N: 752.975.388 m** com azimute **208° 22' 42,81"** e distância de **8.48 m** até o vértice **Pt189**, definido pelas coordenadas **E: 66.326.067 m** e **N: 752.974.642 m** com azimute **206° 08' 48,63"** e distância de **11.03 m** até o vértice **Pt190**, definido pelas coordenadas **E: 66.325.581 m** e **N: 752.973.652 m** com azimute **189° 47' 28,88"** e distância de **10.88 m** até o vértice **Pt191**, definido pelas coordenadas **E: 66.325.396 m** e **N: 752.972.580 m** com azimute **180° 23' 36,91"** e distância de **10.19 m** até o vértice **Pt192**, definido pelas coordenadas **E: 66.325.389 m** e **N: 752.971.561 m** com azimute **183° 07' 17,38"** e distância de **16.34 m** até o vértice **Pt193**, definido pelas coordenadas **E: 66.325.300 m** e **N: 752.969.929 m** com azimute **179° 44' 25,27"** e distância de **26.48 m** até o vértice **Pt194**, definido pelas coordenadas **E: 66.325.312 m** e **N: 752.967.281 m** com azimute **174° 38' 51,25"** e distância de **21.01 m** até o vértice **Pt195**, definido pelas coordenadas **E: 66.325.508 m** e **N: 752.965.189 m** com azimute **163° 07' 47,64"** e distância de **26.98 m** até o vértice **Pt196**, definido pelas coordenadas **E: 66.326.291 m** e **N: 752.962.607 m** com azimute **164° 03' 41,86"** e distância de **33.61 m** até o vértice **Pt197**, definido pelas coordenadas **E: 66.327.214 m** e **N: 752.959.375 m** com azimute **158° 51' 34,63"** e distância de **25.59 m** até o vértice **Pt198**, definido pelas coordenadas **E: 66.328.137 m** e **N: 752.956.988 m** com azimute **154° 03' 13,98"** e distância de **91.08 m** até o vértice **Pt199**, definido pelas coordenadas **E: 66.332.122 m** e **N: 752.948.798 m** com azimute **155° 45' 05,69"** e distância de **24.01 m** até o vértice **Pt200**, definido pelas coordenadas **E: 66.333.108 m** e **N: 752.946.609 m** com azimute **153° 50' 07,84"** e distância de **142.01 m** até o vértice **Pt201**, definido pelas coordenadas **E: 66.339.370 m** e **N: 752.933.863 m** com azimute **155° 24' 09,27"** e distância de **161.90 m** até o vértice **Pt202**, definido pelas coordenadas **E: 66.346.109 m** e **N: 752.919.142 m** com azimute **153° 54' 02,58"** e distância de **48.96 m** até o vértice **Pt203**, definido pelas coordenadas **E: 66.348.263 m** e **N: 752.914.745 m** com azimute **156° 44' 56,70"** e distância de **58.95 m** até o vértice **Pt204**, definido pelas coordenadas **E: 66.350.590 m** e **N: 752.909.329 m** com azimute **153° 29' 21,06"** e distância de **42.52 m** até o vértice **Pt205**, definido pelas coordenadas **E: 66.352.488 m** e **N: 752.905.524 m** com azimute **154° 28' 13,74"** e distância de **42.81 m** até o vértice

Pt206, definido pelas coordenadas **E: 66.354.333 m** e **N: 752.901.661 m** com azimute **156° 47' 19,65"** e distância de **23.85 m** até o vértice **Pt207**, definido pelas coordenadas **E: 66.355.273 m** e **N: 752.899.469 m** com azimute **157° 54' 44,32"** e distância de **59.46 m** até o vértice **Pt208**, definido pelas coordenadas **E: 66.357.509 m** e **N: 752.893.959 m** com azimute **157° 25' 41,19"** e distância de **66.15 m** até o vértice **Pt209**, definido pelas coordenadas **E: 66.360.048 m** e **N: 752.887.851 m** com azimute **157° 52' 08,50"** e distância de **23.89 m** até o vértice **Pt210**, definido pelas coordenadas **E: 66.360.948 m** e **N: 752.885.638 m** com azimute **146° 45' 43,41"** e distância de **58.35 m** até o vértice **Pt211**, definido pelas coordenadas **E: 66.364.146 m** e **N: 752.880.758 m** com azimute **150° 13' 58,17"** e distância de **35.07 m** até o vértice **Pt212**, definido pelas coordenadas **E: 66.365.887 m** e **N: 752.877.714 m** com azimute **148° 44' 32,40"** e distância de **23.07 m** até o vértice **Pt213**, definido pelas coordenadas **E: 66.367.084 m** e **N: 752.875.742 m** com azimute **157° 00' 30,53"** e distância de **57.04 m** até o vértice **Pt214**, definido pelas coordenadas **E: 66.369.312 m** e **N: 752.870.491 m** com azimute **163° 49' 43,34"** e distância de **44.59 m** até o vértice **Pt215**, definido pelas coordenadas **E: 66.370.554 m** e **N: 752.866.208 m** com azimute **174° 25' 20,38"** e distância de **33.03 m** até o vértice **Pt216**, definido pelas coordenadas **E: 66.370.875 m** e **N: 752.862.921 m** com azimute **180° 22' 26,76"** e distância de **19.91 m** até o vértice **Pt217**, definido pelas coordenadas **E: 66.370.862 m** e **N: 752.860.930 m** com azimute **184° 26' 56,18"** e distância de **12.25 m** até o vértice **Pt218**, definido pelas coordenadas **E: 66.370.767 m** e **N: 752.859.709 m** com azimute **181° 23' 26,60"** e distância de **8.65 m** até o vértice **Pt219**, definido pelas coordenadas **E: 66.370.746 m** e **N: 752.858.844 m** com azimute **198° 43' 57,13"** e distância de **28.62 m** até o vértice **Pt220**, definido pelas coordenadas **E: 66.369.827 m** e **N: 752.856.134 m** com azimute **199° 53' 04,18"** e distância de **34.25 m** até o vértice **Pt221**, definido pelas coordenadas **E: 66.368.662 m** e **N: 752.852.913 m** com azimute **200° 34' 27,60"** e distância de **25.67 m** até o vértice **Pt222**, definido pelas coordenadas **E: 66.367.760 m** e **N: 752.850.510 m** com azimute **199° 09' 56,32"** e distância de **52.82 m** até o vértice **Pt223**, definido pelas coordenadas **E: 66.366.026 m** e **N: 752.845.521 m** com azimute **197° 20' 28,17"** e distância de **71.73 m** até o vértice **Pt224**, definido pelas coordenadas **E: 66.363.888 m** e **N: 752.838.674 m** com azimute **201° 04' 59,90"** e distância de **14.37 m** até o vértice **Pt225**, definido pelas coordenadas **E: 66.363.371 m** e **N: 752.837.333 m** com azimute **196° 07' 26,10"** e distância de **16.31 m** até o vértice **Pt226**, definido pelas coordenadas **E: 66.362.918 m** e **N: 752.835.766 m** com azimute **154° 11' 28,63"** e distância de **10.84 m** até o vértice **Pt227**, definido pelas coordenadas **E: 66.363.390 m** e **N: 752.834.790 m** com azimute **141° 22' 59,10"** e distância de **10.43 m** até o vértice **Pt228**, definido pelas coordenadas **E: 66.364.041 m** e **N: 752.833.975 m** com azimute **141° 10' 39,99"** e distância de **14.32 m** até o vértice **Pt229**, definido pelas coordenadas **E: 66.364.939 m** e **N: 752.832.859 m** com azimute **139° 46' 19,99"** e distância de **129.45 m** até o vértice **Pt230**, definido pelas coordenadas **E: 66.373.299 m** e **N: 752.822.976 m** com azimute **157° 55' 35,62"** e distância de **41.46 m** até o vértice **Pt231**, definido pelas coordenadas **E: 66.374.857 m** e **N: 752.819.134 m** com azimute **172° 38' 02,05"** e distância de **40.09 m** até o vértice **Pt232**, definido pelas coordenadas **E: 66.375.371 m** e **N: 752.815.158 m** com azimute **181° 51' 57,84"** e distância de **27.02 m** até o vértice **Pt233**, definido pelas coordenadas **E: 66.375.283 m** e **N: 752.812.457 m** com azimute **192° 58' 58,26"** e distância de **21.90 m** até o vértice **Pt234**, definido pelas coordenadas **E: 66.374.791 m** e **N: 752.810.323 m** com azimute **198° 26' 05,82"** e distância de **23.56 m** até o vértice **Pt235**, definido pelas coordenadas **E: 66.374.046 m** e **N: 752.808.088 m** com azimute **195° 27' 59,18"** e distância de **29.25 m** até o vértice **Pt236**, definido pelas coordenadas **E: 66.373.266 m** e **N: 752.805.269 m** com azimute **196° 42' 17,21"** e distância de **29.75 m** até o vértice **Pt237**, definido pelas coordenadas **E: 66.372.411 m** e **N: 752.802.420 m** com azimute **193° 13' 25,99"** e distância de **33.53 m** até o vértice **Pt238**, definido pelas coordenadas **E: 66.371.644 m** e **N: 752.799.156 m** com azimute **186° 11' 08,72"** e distância de **33.60 m** até o vértice **Pt239**, definido pelas coordenadas **E: 66.371.282 m** e **N: 752.795.816 m** com azimute **177° 11' 05,59"** e distância de **21.18 m** até o vértice **Pt240**, definido pelas coordenadas **E:**

66.371.386 m e N: 752.793.701 m com azimute **160° 35' 00,60"** e distância de **25.66 m** até o vértice **Pt241**, definido pelas coordenadas **E: 66.372.239 m e N: 752.791.281 m** com azimute **156° 23' 46,07"** e distância de **36.01 m** até o vértice **Pt242**, definido pelas coordenadas **E: 66.373.681 m e N: 752.787.981 m** com azimute **154° 33' 58,07"** e distância de **61.84 m** até o vértice **Pt243**, definido pelas coordenadas **E: 66.376.337 m e N: 752.782.396 m** com azimute **151° 40' 54,32"** e distância de **86.54 m** até o vértice **Pt244**, definido pelas coordenadas **E: 66.380.442 m e N: 752.774.778 m** com azimute **154° 22' 18,08"** e distância de **32.55 m** até o vértice **Pt245**, definido pelas coordenadas **E: 66.381.850 m e N: 752.771.843 m** com azimute **154° 19' 50,00"** e distância de **138.77 m** até o vértice **Pt246**, definido pelas coordenadas **E: 66.387.861 m e N: 752.759.336 m** com azimute **178° 38' 19,58"** e distância de **15.15 m** até o vértice **Pt247**, definido pelas coordenadas **E: 66.387.897 m e N: 752.757.821 m** com azimute **197° 46' 33,79"** e distância de **11.82 m** até o vértice **Pt248**, definido pelas coordenadas **E: 66.387.536 m e N: 752.756.695 m** com azimute **256° 12' 35,03"** e distância de **8.47 m** até o vértice **Pt249**, definido pelas coordenadas **E: 66.386.713 m e N: 752.756.493 m** com azimute **279° 20' 27,54"** e distância de **23.29 m** até o vértice **Pt250**, definido pelas coordenadas **E: 66.384.415 m e N: 752.756.871 m** com azimute **273° 12' 13,08"** e distância de **17.36 m** até o vértice **Pt251**, definido pelas coordenadas **E: 66.382.682 m e N: 752.756.968 m** com azimute **228° 42' 41,33"** e distância de **11.03 m** até o vértice **Pt252**, definido pelas coordenadas **E: 66.381.853 m e N: 752.756.240 m** com azimute **198° 59' 38,41"** e distância de **20.09 m** até o vértice **Pt253**, definido pelas coordenadas **E: 66.381.199 m e N: 752.754.340 m** com azimute **200° 33' 21,76"** e distância de **13.59 m** até o vértice **Pt254**, definido pelas coordenadas **E: 66.380.722 m e N: 752.753.068 m** com azimute **259° 44' 57,44"** e distância de **12.31 m** até o vértice **Pt255**, definido pelas coordenadas **E: 66.379.511 m e N: 752.752.849 m** com azimute **299° 05' 24,74"** e distância de **15.63 m** até o vértice **Pt256**, definido pelas coordenadas **E: 66.378.145 m e N: 752.753.609 m** com azimute **294° 11' 22,92"** e distância de **15.11 m** até o vértice **Pt257**, definido pelas coordenadas **E: 66.376.767 m e N: 752.754.228 m** com azimute **249° 12' 37,88"** e distância de **16.09 m** até o vértice **Pt258**, definido pelas coordenadas **E: 66.375.263 m e N: 752.753.657 m** com azimute **236° 43' 09,28"** e distância de **17.86 m** até o vértice **Pt259**, definido pelas coordenadas **E: 66.373.770 m e N: 752.752.677 m** com azimute **208° 51' 45,80"** e distância de **2.90 m** até o vértice **Pt260**, definido pelas coordenadas **E: 66.373.630 m e N: 752.752.423 m** com azimute **208° 55' 08,69"** e distância de **14.37 m** até o vértice **Pt261**, definido pelas coordenadas **E: 66.372.935 m e N: 752.751.165 m** com azimute **160° 43' 11,45"** e distância de **10.93 m** até o vértice **Pt262**, definido pelas coordenadas **E: 66.373.296 m e N: 752.750.133 m** com azimute **182° 27' 23,22"** e distância de **13.53 m** até o vértice **Pt263**, definido pelas coordenadas **E: 66.373.238 m e N: 752.748.781 m** com azimute **233° 09' 02,55"** e distância de **11.12 m** até o vértice **Pt264**, definido pelas coordenadas **E: 66.372.348 m e N: 752.748.114 m** com azimute **238° 23' 45,06"** e distância de **11.20 m** até o vértice **Pt265**, definido pelas coordenadas **E: 66.371.394 m e N: 752.747.527 m** com azimute **277° 18' 20,73"** e distância de **9.04 m** até o vértice **Pt266**, definido pelas coordenadas **E: 66.370.497 m e N: 752.747.642 m** com azimute **309° 59' 45,89"** e distância de **13.86 m** até o vértice **Pt267**, definido pelas coordenadas **E: 66.369.435 m e N: 752.748.533 m** com azimute **292° 52' 44,60"** e distância de **9.18 m** até o vértice **Pt268**, definido pelas coordenadas **E: 66.368.589 m e N: 752.748.890 m** com azimute **289° 22' 30,27"** e distância de **12.72 m** até o vértice **Pt269**, definido pelas coordenadas **E: 66.367.389 m e N: 752.749.312 m** com azimute **242° 16' 27,26"** e distância de **13.03 m** até o vértice **Pt270**, definido pelas coordenadas **E: 66.366.236 m e N: 752.748.706 m** com azimute **227° 50' 31,70"** e distância de **15.97 m** até o vértice **Pt271**, definido pelas coordenadas **E: 66.365.052 m e N: 752.747.634 m** com azimute **232° 40' 37,92"** e distância de **23.02 m** até o vértice **Pt272**, definido pelas coordenadas **E: 66.363.221 m e N: 752.746.238 m** com azimute **259° 47' 26,76"** e distância de **17.15 m** até o vértice **Pt273**, definido pelas coordenadas **E: 66.361.533 m e N: 752.745.934 m** com azimute **265° 27' 00,62"** e distância de **21.81 m** até o vértice **Pt274**, definido pelas coordenadas **E: 66.359.359 m e N: 752.745.761 m** com

azimute $229^{\circ} 35' 04,44''$ e distância de **19.73 m** até o vértice **Pt275**, definido pelas coordenadas **E: 66.357.857 m** e **N: 752.744.482 m** com azimute $219^{\circ} 19' 17,91''$ e distância de **15.01 m** até o vértice **Pt276**, definido pelas coordenadas **E: 66.356.906 m** e **N: 752.743.321 m** com azimute $184^{\circ} 12' 49,50''$ e distância de **14.02 m** até o vértice **Pt277**, definido pelas coordenadas **E: 66.356.803 m** e **N: 752.741.923 m** com azimute $137^{\circ} 59' 31,58''$ e distância de **10.30 m** até o vértice **Pt278**, definido pelas coordenadas **E: 66.357.492 m** e **N: 752.741.158 m** com azimute $159^{\circ} 56' 47,66''$ e distância de **16.01 m** até o vértice **Pt279**, definido pelas coordenadas **E: 66.358.041 m** e **N: 752.739.654 m** com azimute $184^{\circ} 27' 07,55''$ e distância de **14.81 m** até o vértice **Pt280**, definido pelas coordenadas **E: 66.357.926 m** e **N: 752.738.177 m** com azimute $170^{\circ} 52' 49,16''$ e distância de **15.39 m** até o vértice **Pt281**, definido pelas coordenadas **E: 66.358.170 m** e **N: 752.736.657 m** com azimute $178^{\circ} 52' 07,60''$ e distância de **14.18 m** até o vértice **Pt282**, definido pelas coordenadas **E: 66.358.198 m** e **N: 752.735.239 m** com azimute $212^{\circ} 24' 26,76''$ e distância de **11.03 m** até o vértice **Pt283**, definido pelas coordenadas **E: 66.357.607 m** e **N: 752.734.308 m** com azimute $267^{\circ} 17' 57,73''$ e distância de **2.12 m** até o vértice **Pt284**, definido pelas coordenadas **E: 66.357.395 m** e **N: 752.734.298 m** com azimute $240^{\circ} 35' 12,34''$ e distância de **9.00 m** até o vértice **Pt285**, definido pelas coordenadas **E: 66.356.611 m** e **N: 752.733.856 m** com azimute $220^{\circ} 15' 59,62''$ e distância de **1.11 m** até o vértice **Pt286**, definido pelas coordenadas **E: 66.356.539 m** e **N: 752.733.771 m** com azimute $191^{\circ} 21' 09,88''$ e distância de **15.75 m** até o vértice **Pt287**, definido pelas coordenadas **E: 66.356.229 m** e **N: 752.732.227 m** com azimute $164^{\circ} 33' 32,61''$ e distância de **12.17 m** até o vértice **Pt288**, definido pelas coordenadas **E: 66.356.553 m** e **N: 752.731.054 m** com azimute $181^{\circ} 10' 43,53''$ e distância de **31.60 m** até o vértice **Pt289**, definido pelas coordenadas **E: 66.356.488 m** e **N: 752.727.895 m** com azimute $181^{\circ} 08' 17,44''$ e distância de **3.02 m** até o vértice **Pt290**, definido pelas coordenadas **E: 66.356.482 m** e **N: 752.727.593 m** com azimute $202^{\circ} 26' 59,17''$ e distância de **14.77 m** até o vértice **Pt291**, definido pelas coordenadas **E: 66.355.918 m** e **N: 752.726.228 m** com azimute $221^{\circ} 26' 53,76''$ e distância de **1.03 m** até o vértice **Pt292**, definido pelas coordenadas **E: 66.355.850 m** e **N: 752.726.151 m** com azimute $212^{\circ} 51' 20,60''$ e distância de **12.57 m** até o vértice **Pt293**, definido pelas coordenadas **E: 66.355.168 m** e **N: 752.725.095 m** com azimute $180^{\circ} 47' 05,37''$ e distância de **0.73 m** até o vértice **Pt294**, definido pelas coordenadas **E: 66.355.167 m** e **N: 752.725.022 m** com azimute $190^{\circ} 58' 42,23''$ e distância de **3.73 m** até o vértice **Pt295**, definido pelas coordenadas **E: 66.355.096 m** e **N: 752.724.656 m** com azimute $178^{\circ} 33' 21,15''$ e distância de **17.86 m** até o vértice **Pt296**, definido pelas coordenadas **E: 66.355.141 m** e **N: 752.722.871 m** com azimute $174^{\circ} 45' 51,88''$ e distância de **12.60 m** até o vértice **Pt297**, definido pelas coordenadas **E: 66.355.256 m** e **N: 752.721.616 m** com azimute $210^{\circ} 27' 55,96''$ e distância de **15.58 m** até o vértice **Pt298**, definido pelas coordenadas **E: 66.354.466 m** e **N: 752.720.273 m** com azimute $212^{\circ} 43' 55,32''$ e distância de **10.78 m** até o vértice **Pt299**, definido pelas coordenadas **E: 66.353.883 m** e **N: 752.719.366 m** com azimute $199^{\circ} 18' 54,72''$ e distância de **19.35 m** até o vértice **Pt300**, definido pelas coordenadas **E: 66.353.243 m** e **N: 752.717.540 m** com azimute $202^{\circ} 23' 37,28''$ e distância de **11.50 m** até o vértice **Pt301**, definido pelas coordenadas **E: 66.352.805 m** e **N: 752.716.477 m** com azimute $173^{\circ} 27' 33,32''$ e distância de **20.19 m** até o vértice **Pt302**, definido pelas coordenadas **E: 66.353.035 m** e **N: 752.714.471 m** com azimute $200^{\circ} 57' 59,83''$ e distância de **22.05 m** até o vértice **Pt303**, definido pelas coordenadas **E: 66.352.246 m** e **N: 752.712.412 m** com azimute $211^{\circ} 14' 13,13''$ e distância de **21.58 m** até o vértice **Pt304**, definido pelas coordenadas **E: 66.351.127 m** e **N: 752.710.567 m** com azimute $222^{\circ} 33' 26,43''$ e distância de **15.76 m** até o vértice **Pt305**, definido pelas coordenadas **E: 66.350.061 m** e **N: 752.709.406 m** com azimute $246^{\circ} 35' 04,55''$ e distância de **19.78 m** até o vértice **Pt306**, definido pelas coordenadas **E: 66.348.246 m** e **N: 752.708.620 m** com azimute $239^{\circ} 44' 45,76''$ e distância de **16.61 m** até o vértice **Pt307**, definido pelas coordenadas **E: 66.346.811 m** e **N: 752.707.783 m** com azimute $260^{\circ} 08' 47,13''$ e distância de **12.04 m** até o vértice **Pt308**, definido pelas coordenadas **E: 66.345.625 m** e **N: 752.707.577 m** com azimute $260^{\circ} 29' 34,07''$ e distância de

12.59 m até o vértice Pt309, definido pelas coordenadas E: 66.344.383 m e N: 752.707.369 m com azimute 275° 04' 07,04" e distância de 17.32 m até o vértice Pt310, definido pelas coordenadas E: 66.342.658 m e N: 752.707.522 m com azimute 259° 26' 42,71" e distância de 9.23 m até o vértice Pt311, definido pelas coordenadas E: 66.341.751 m e N: 752.707.353 m com azimute 232° 59' 48,77" e distância de 11.18 m até o vértice Pt312, definido pelas coordenadas E: 66.340.858 m e N: 752.706.680 m com azimute 218° 19' 46,59" e distância de 16.80 m até o vértice Pt313, definido pelas coordenadas E: 66.339.816 m e N: 752.705.362 m com azimute 202° 00' 47,37" e distância de 12.06 m até o vértice Pt314, definido pelas coordenadas E: 66.339.364 m e N: 752.704.244 m com azimute 199° 52' 28,02" e distância de 8.56 m até o vértice Pt315, definido pelas coordenadas E: 66.339.073 m e N: 752.703.439 m com azimute 154° 04' 18,50" e distância de 10.86 m até o vértice Pt316, definido pelas coordenadas E: 66.339.548 m e N: 752.702.462 m com azimute 188° 33' 06,59" e distância de 12.10 m até o vértice Pt317, definido pelas coordenadas E: 66.339.368 m e N: 752.701.265 m com azimute 186° 03' 18,27" e distância de 9.76 m até o vértice Pt318, definido pelas coordenadas E: 66.339.265 m e N: 752.700.294 m com azimute 167° 37' 44,96" e distância de 8.26 m até o vértice Pt319, definido pelas coordenadas E: 66.339.442 m e N: 752.699.487 m com azimute 142° 55' 42,30" e distância de 6.82 m até o vértice Pt320, definido pelas coordenadas E: 66.339.853 m e N: 752.698.943 m com azimute 127° 09' 58,34" e distância de 8.51 m até o vértice Pt321, definido pelas coordenadas E: 66.340.531 m e N: 752.698.429 m com azimute 113° 02' 24,84" e distância de 15.20 m até o vértice Pt322, definido pelas coordenadas E: 66.341.930 m e N: 752.697.834 m com azimute 142° 09' 18,45" e distância de 8.35 m até o vértice Pt323, definido pelas coordenadas E: 66.342.442 m e N: 752.697.175 m com azimute 176° 29' 47,29" e distância de 8.84 m até o vértice Pt324, definido pelas coordenadas E: 66.342.496 m e N: 752.696.293 m com azimute 217° 06' 32,86" e distância de 9.58 m até o vértice Pt325, definido pelas coordenadas E: 66.341.918 m e N: 752.695.529 m com azimute 197° 47' 24,73" e distância de 8.15 m até o vértice Pt326, definido pelas coordenadas E: 66.341.669 m e N: 752.694.753 m com azimute 182° 55' 43,89" e distância de 8.61 m até o vértice Pt327, definido pelas coordenadas E: 66.341.625 m e N: 752.693.893 m com azimute 187° 48' 59,62" e distância de 17.57 m até o vértice Pt328, definido pelas coordenadas E: 66.341.386 m e N: 752.692.152 m com azimute 187° 57' 50,77" e distância de 18.55 m até o vértice Pt329, definido pelas coordenadas E: 66.341.129 m e N: 752.690.315 m com azimute 197° 58' 08,90" e distância de 7.00 m até o vértice Pt330, definido pelas coordenadas E: 66.340.913 m e N: 752.689.649 m com azimute 200° 24' 59,96" e distância de 11.07 m até o vértice Pt331, definido pelas coordenadas E: 66.340.527 m e N: 752.688.612 m com azimute 210° 34' 32,96" e distância de 19.76 m até o vértice Pt332, definido pelas coordenadas E: 66.339.522 m e N: 752.686.911 m com azimute 222° 51' 17,46" e distância de 6.23 m até o vértice Pt333, definido pelas coordenadas E: 66.339.098 m e N: 752.686.454 m com azimute 215° 51' 03,03" e distância de 9.78 m até o vértice Pt334, definido pelas coordenadas E: 66.338.525 m e N: 752.685.661 m com azimute 225° 46' 51,37" e distância de 17.12 m até o vértice Pt335, definido pelas coordenadas E: 66.337.298 m e N: 752.684.467 m com azimute 236° 45' 01,70" e distância de 19.48 m até o vértice Pt336, definido pelas coordenadas E: 66.335.669 m e N: 752.683.399 m com azimute 205° 31' 27,65" e distância de 10.10 m até o vértice Pt337, definido pelas coordenadas E: 66.335.234 m e N: 752.682.488 m com azimute 195° 07' 43,35" e distância de 6.36 m até o vértice Pt338, definido pelas coordenadas E: 66.335.068 m e N: 752.681.874 m com azimute 192° 14' 08,18" e distância de 13.35 m até o vértice Pt339, definido pelas coordenadas E: 66.334.785 m e N: 752.680.569 m com azimute 224° 23' 42,32" e distância de 9.38 m até o vértice Pt340, definido pelas coordenadas E: 66.334.129 m e N: 752.679.899 m com azimute 236° 59' 29,01" e distância de 6.30 m até o vértice Pt341, definido pelas coordenadas E: 66.333.601 m e N: 752.679.556 m com azimute 200° 13' 05,05" e distância de 8.33 m até o vértice Pt342, definido pelas coordenadas E: 66.333.313 m e N: 752.678.774 m com azimute 191° 22' 40,77" e distância de 11.56 m até o vértice Pt343, definido

pelas coordenadas E: 66.333.085 m e N: 752.677.641 m com azimute 204° 20' 54,92" e distância de 9.94 m até o vértice Pt344, definido pelas coordenadas E: 66.332.675 m e N: 752.676.735 m com azimute 212° 06' 46,09" e distância de 10.18 m até o vértice Pt345, definido pelas coordenadas E: 66.332.134 m e N: 752.675.873 m com azimute 195° 24' 52,58" e distância de 10.08 m até o vértice Pt346, definido pelas coordenadas E: 66.331.866 m e N: 752.674.901 m com azimute 199° 32' 32,13" e distância de 9.33 m até o vértice Pt347, definido pelas coordenadas E: 66.331.554 m e N: 752.674.022 m com azimute 175° 28' 12,95" e distância de 12.41 m até o vértice Pt348, definido pelas coordenadas E: 66.331.652 m e N: 752.672.785 m com azimute 202° 23' 29,98" e distância de 13.52 m até o vértice Pt349, definido pelas coordenadas E: 66.331.137 m e N: 752.671.535 m com azimute 201° 43' 09,78" e distância de 2.59 m até o vértice Pt350, definido pelas coordenadas E: 66.331.041 m e N: 752.671.294 m com azimute 213° 17' 49,55" e distância de 16.18 m até o vértice Pt351, definido pelas coordenadas E: 66.330.153 m e N: 752.669.942 m com azimute 235° 15' 08,14" e distância de 19.98 m até o vértice Pt352, definido pelas coordenadas E: 66.328.511 m e N: 752.668.803 m com azimute 236° 11' 10,79" e distância de 14.14 m até o vértice Pt353, definido pelas coordenadas E: 66.327.336 m e N: 752.668.016 m com azimute 249° 47' 38,17" e distância de 10.54 m até o vértice Pt354, definido pelas coordenadas E: 66.326.347 m e N: 752.667.652 m com azimute 258° 50' 15,17" e distância de 9.14 m até o vértice Pt355, definido pelas coordenadas E: 66.325.450 m e N: 752.667.475 m com azimute 300° 28' 58,38" e distância de 8.38 m até o vértice Pt356, definido pelas coordenadas E: 66.324.728 m e N: 752.667.900 m com azimute 341° 04' 50,72" e distância de 8.60 m até o vértice Pt357, definido pelas coordenadas E: 66.324.449 m e N: 752.668.714 m com azimute 314° 00' 04,62" e distância de 8.93 m até o vértice Pt358, definido pelas coordenadas E: 66.323.807 m e N: 752.669.334 m com azimute 297° 14' 14,39" e distância de 10.29 m até o vértice Pt359, definido pelas coordenadas E: 66.322.892 m e N: 752.669.805 m com azimute 267° 28' 39,32" e distância de 6.82 m até o vértice Pt360, definido pelas coordenadas E: 66.322.211 m e N: 752.669.775 m com azimute 274° 31' 04,57" e distância de 11.43 m até o vértice Pt361, definido pelas coordenadas E: 66.321.072 m e N: 752.669.865 m com azimute 257° 43' 03,62" e distância de 5.55 m até o vértice Pt362, definido pelas coordenadas E: 66.320.530 m e N: 752.669.747 m com azimute 249° 57' 42,38" e distância de 6.22 m até o vértice Pt363, definido pelas coordenadas E: 66.319.946 m e N: 752.669.534 m com azimute 247° 32' 19,77" e distância de 15.00 m até o vértice Pt364, definido pelas coordenadas E: 66.318.560 m e N: 752.668.961 m com azimute 237° 13' 04,59" e distância de 7.35 m até o vértice Pt365, definido pelas coordenadas E: 66.317.942 m e N: 752.668.563 m com azimute 267° 27' 49,10" e distância de 9.04 m até o vértice Pt366, definido pelas coordenadas E: 66.317.039 m e N: 752.668.523 m com azimute 321° 52' 06,41" e distância de 6.27 m até o vértice Pt367, definido pelas coordenadas E: 66.316.652 m e N: 752.669.016 m com azimute 339° 10' 56,30" e distância de 11.79 m até o vértice Pt368, definido pelas coordenadas E: 66.316.233 m e N: 752.670.118 m com azimute 319° 20' 11,06" e distância de 11.97 m até o vértice Pt369, definido pelas coordenadas E: 66.315.453 m e N: 752.671.026 m com azimute 260° 06' 11,20" e distância de 11.05 m até o vértice Pt370, definido pelas coordenadas E: 66.314.364 m e N: 752.670.836 m com azimute 224° 45' 40,17" e distância de 15.27 m até o vértice Pt371, definido pelas coordenadas E: 66.313.289 m e N: 752.669.752 m com azimute 224° 38' 23,92" e distância de 15.75 m até o vértice Pt372, definido pelas coordenadas E: 66.312.182 m e N: 752.668.631 m com azimute 229° 42' 40,13" e distância de 17.30 m até o vértice Pt373, definido pelas coordenadas E: 66.310.862 m e N: 752.667.512 m com azimute 262° 35' 40,16" e distância de 16.22 m até o vértice Pt374, definido pelas coordenadas E: 66.309.254 m e N: 752.667.303 m com azimute 276° 33' 21,51" e distância de 20.23 m até o vértice Pt375, definido pelas coordenadas E: 66.307.244 m e N: 752.667.534 m com azimute 282° 57' 37,88" e distância de 15.12 m até o vértice Pt376, definido pelas coordenadas E: 66.305.771 m e N: 752.667.873 m com azimute 278° 46' 40,14" e distância de 19.27 m até o vértice Pt377, definido pelas coordenadas E: 66.303.867 m e N:

752.668.167 m com azimute 298° 26' 18,14" e distância de 13.82 m até o vértice Pt378, definido pelas coordenadas E: 66.302.652 m e N: 752.668.825 m com azimute 337° 47' 26,13" e distância de 9.13 m até o vértice Pt379, definido pelas coordenadas E: 66.302.307 m e N: 752.669.670 m com azimute 355° 06' 54,67" e distância de 12.57 m até o vértice Pt380, definido pelas coordenadas E: 66.302.200 m e N: 752.670.922 m com azimute 11° 15' 07,26" e distância de 13.58 m até o vértice Pt381, definido pelas coordenadas E: 66.302.465 m e N: 752.672.254 m com azimute 48° 55' 58,43" e distância de 15.88 m até o vértice Pt382, definido pelas coordenadas E: 66.303.662 m e N: 752.673.297 m com azimute 44° 26' 43,95" e distância de 13.15 m até o vértice Pt383, definido pelas coordenadas E: 66.304.583 m e N: 752.674.236 m com azimute 32° 45' 23,45" e distância de 12.94 m até o vértice Pt384, definido pelas coordenadas E: 66.305.283 m e N: 752.675.324 m com azimute 348° 08' 18,60" e distância de 9.78 m até o vértice Pt385, definido pelas coordenadas E: 66.305.082 m e N: 752.676.281 m com azimute 301° 14' 35,69" e distância de 11.95 m até o vértice Pt386, definido pelas coordenadas E: 66.304.060 m e N: 752.676.901 m com azimute 292° 43' 02,37" e distância de 12.66 m até o vértice Pt387, definido pelas coordenadas E: 66.302.892 m e N: 752.677.390 m com azimute 267° 36' 50,60" e distância de 0.48 m até o vértice Pt388, definido pelas coordenadas E: 66.302.844 m e N: 752.677.388 m com azimute 270° 38' 46,20" e distância de 18.62 m até o vértice Pt389, definido pelas coordenadas E: 66.300.982 m e N: 752.677.409 m com azimute 259° 49' 34,82" e distância de 15.63 m até o vértice Pt390, definido pelas coordenadas E: 66.299.444 m e N: 752.677.133 m com azimute 246° 19' 40,89" e distância de 20.02 m até o vértice Pt391, definido pelas coordenadas E: 66.297.610 m e N: 752.676.329 m com azimute 239° 10' 44,97" e distância de 15.13 m até o vértice Pt392, definido pelas coordenadas E: 66.296.311 m e N: 752.675.554 m com azimute 230° 53' 26,26" e distância de 17.91 m até o vértice Pt393, definido pelas coordenadas E: 66.294.921 m e N: 752.674.424 m com azimute 222° 13' 54,86" e distância de 9.22 m até o vértice Pt394, definido pelas coordenadas E: 66.294.301 m e N: 752.673.741 m com azimute 213° 51' 09,75" e distância de 6.84 m até o vértice Pt395, definido pelas coordenadas E: 66.293.920 m e N: 752.673.173 m com azimute 219° 24' 57,72" e distância de 13.37 m até o vértice Pt396, definido pelas coordenadas E: 66.293.071 m e N: 752.672.140 m com azimute 204° 50' 48,10" e distância de 2.24 m até o vértice Pt397, definido pelas coordenadas E: 66.292.977 m e N: 752.671.937 m com azimute 212° 32' 19,70" e distância de 15.60 m até o vértice Pt398, definido pelas coordenadas E: 66.292.138 m e N: 752.670.622 m com azimute 233° 16' 33,21" e distância de 17.29 m até o vértice Pt399, definido pelas coordenadas E: 66.290.752 m e N: 752.669.588 m com azimute 261° 47' 13,99" e distância de 9.80 m até o vértice Pt400, definido pelas coordenadas E: 66.289.782 m e N: 752.669.448 m com azimute 274° 52' 58,86" e distância de 11.16 m até o vértice Pt401, definido pelas coordenadas E: 66.288.670 m e N: 752.669.543 m com azimute 336° 55' 55,23" e distância de 16.13 m até o vértice Pt402, definido pelas coordenadas E: 66.288.038 m e N: 752.671.027 m com azimute 350° 08' 38,60" e distância de 12.44 m até o vértice Pt403, definido pelas coordenadas E: 66.287.825 m e N: 752.672.253 m com azimute 356° 41' 25,85" e distância de 12.99 m até o vértice Pt404, definido pelas coordenadas E: 66.287.750 m e N: 752.673.550 m com azimute 2° 51' 18,75" e distância de 19.87 m até o vértice Pt405, definido pelas coordenadas E: 66.287.849 m e N: 752.675.535 m com azimute 0° 55' 57,50" e distância de 12.90 m até o vértice Pt406, definido pelas coordenadas E: 66.287.870 m e N: 752.676.825 m com azimute 355° 39' 21,39" e distância de 8.85 m até o vértice Pt407, definido pelas coordenadas E: 66.287.803 m e N: 752.677.707 m com azimute 353° 51' 37,49" e distância de 23.66 m até o vértice Pt408, definido pelas coordenadas E: 66.287.550 m e N: 752.680.059 m com azimute 352° 28' 50,96" e distância de 11.54 m até o vértice Pt409, definido pelas coordenadas E: 66.287.399 m e N: 752.681.203 m com azimute 322° 27' 09,60" e distância de 11.50 m até o vértice Pt410, definido pelas coordenadas E: 66.286.698 m e N: 752.682.115 m com azimute 295° 09' 42,60" e distância de 9.31 m até o vértice Pt411, definido pelas coordenadas E: 66.285.855 m e N: 752.682.511 m com azimute 282° 01'

32,30" e distância de 9.26 m até o vértice Pt412, definido pelas coordenadas E: 66.284.949 m e N: 752.682.704 m com azimute 238° 37' 46,07" e distância de 9.66 m até o vértice Pt413, definido pelas coordenadas E: 66.284.124 m e N: 752.682.201 m com azimute 208° 35' 45,48" e distância de 3.15 m até o vértice Pt414, definido pelas coordenadas E: 66.283.973 m e N: 752.681.924 m com azimute 214° 15' 14,91" e distância de 7.89 m até o vértice Pt415, definido pelas coordenadas E: 66.283.529 m e N: 752.681.272 m com azimute 220° 08' 51,63" e distância de 4.93 m até o vértice Pt416, definido pelas coordenadas E: 66.283.211 m e N: 752.680.895 m com azimute 221° 27' 39,60" e distância de 7.45 m até o vértice Pt417, definido pelas coordenadas E: 66.282.718 m e N: 752.680.337 m com azimute 228° 16' 20,61" e distância de 6.07 m até o vértice Pt418, definido pelas coordenadas E: 66.282.265 m e N: 752.679.933 m com azimute 235° 16' 31,29" e distância de 4.92 m até o vértice Pt419, definido pelas coordenadas E: 66.281.861 m e N: 752.679.653 m com azimute 242° 07' 14,52" e distância de 6.63 m até o vértice Pt420, definido pelas coordenadas E: 66.281.275 m e N: 752.679.343 m com azimute 243° 58' 31,65" e distância de 7.11 m até o vértice Pt421, definido pelas coordenadas E: 66.280.636 m e N: 752.679.031 m com azimute 257° 15' 08,08" e distância de 5.39 m até o vértice Pt422, definido pelas coordenadas E: 66.280.110 m e N: 752.678.912 m com azimute 274° 40' 00,69" e distância de 5.41 m até o vértice Pt423, definido pelas coordenadas E: 66.279.571 m e N: 752.678.956 m com azimute 277° 57' 58,80" e distância de 3.46 m até o vértice Pt424, definido pelas coordenadas E: 66.279.228 m e N: 752.679.004 m com azimute 279° 18' 30,83" e distância de 6.74 m até o vértice Pt425, definido pelas coordenadas E: 66.278.563 m e N: 752.679.113 m com azimute 276° 32' 43,13" e distância de 9.56 m até o vértice Pt426, definido pelas coordenadas E: 66.277.613 m e N: 752.679.222 m com azimute 265° 45' 24,99" e distância de 12.70 m até o vértice Pt427, definido pelas coordenadas E: 66.276.346 m e N: 752.679.128 m com azimute 266° 39' 41,51" e distância de 4.81 m até o vértice Pt428, definido pelas coordenadas E: 66.275.866 m e N: 752.679.100 m com azimute 249° 01' 02,18" e distância de 6.76 m até o vértice Pt429, definido pelas coordenadas E: 66.275.235 m e N: 752.678.858 m com azimute 252° 25' 43,47" e distância de 10.70 m até o vértice Pt430, definido pelas coordenadas E: 66.274.215 m e N: 752.678.535 m com azimute 242° 11' 00,75" e distância de 11.06 m até o vértice Pt431, definido pelas coordenadas E: 66.273.237 m e N: 752.678.019 m com azimute 244° 06' 32,35" e distância de 11.40 m até o vértice Pt432, definido pelas coordenadas E: 66.272.211 m e N: 752.677.521 m com azimute 229° 36' 19,21" e distância de 15.94 m até o vértice Pt433, definido pelas coordenadas E: 66.270.997 m e N: 752.676.488 m com azimute 223° 42' 49,38" e distância de 21.73 m até o vértice Pt434, definido pelas coordenadas E: 66.269.495 m e N: 752.674.917 m com azimute 240° 42' 15,81" e distância de 20.09 m até o vértice Pt435, definido pelas coordenadas E: 66.267.743 m e N: 752.673.934 m com azimute 213° 02' 47,36" e distância de 10.62 m até o vértice Pt436, definido pelas coordenadas E: 66.267.164 m e N: 752.673.044 m com azimute 193° 13' 41,57" e distância de 10.66 m até o vértice Pt437, definido pelas coordenadas E: 66.266.920 m e N: 752.672.006 m com azimute 188° 05' 37,10" e distância de 15.55 m até o vértice Pt438, definido pelas coordenadas E: 66.266.701 m e N: 752.670.466 m com azimute 187° 10' 27,57" e distância de 12.97 m até o vértice Pt439, definido pelas coordenadas E: 66.266.539 m e N: 752.669.179 m com azimute 229° 15' 24,78" e distância de 10.96 m até o vértice Pt440, definido pelas coordenadas E: 66.265.709 m e N: 752.668.464 m com azimute 220° 20' 43,92" e distância de 12.64 m até o vértice Pt441, definido pelas coordenadas E: 66.264.891 m e N: 752.667.501 m com azimute 168° 42' 10,77" e distância de 26.09 m até o vértice Pt442, definido pelas coordenadas E: 66.265.402 m e N: 752.664.943 m com azimute 277° 42' 00,09" e distância de 30.90 m até o vértice Pt443, definido pelas coordenadas E: 66.262.340 m e N: 752.665.357 m com azimute 276° 54' 10,92" e distância de 14.73 m até o vértice Pt444, definido pelas coordenadas E: 66.260.878 m e N: 752.665.534 m com azimute 10° 21' 45,86" e distância de 11.51 m até o vértice Pt445, definido pelas coordenadas E: 66.261.085 m e N: 752.666.666 m com azimute 11° 20' 02,80" e distância de 13.94 m até o vértice

Pt446, definido pelas coordenadas **E: 66.261.359 m** e **N: 752.668.033 m** com azimute **13° 05' 42,64''** e distância de **15.80 m** até o vértice **Pt447**, definido pelas coordenadas **E: 66.261.717 m** e **N: 752.669.572 m** com azimute **14° 58' 36,61''** e distância de **17.88 m** até o vértice **Pt448**, definido pelas coordenadas **E: 66.262.179 m** e **N: 752.671.299 m** com azimute **16° 25' 50,08''** e distância de **11.03 m** até o vértice **Pt449**, definido pelas coordenadas **E: 66.262.491 m** e **N: 752.672.357 m** com azimute **18° 18' 53,80''** e distância de **13.59 m** até o vértice **Pt450**, definido pelas coordenadas **E: 66.262.918 m** e **N: 752.673.647 m** com azimute **19° 18' 27,52''** e distância de **7.68 m** até o vértice **Pt451**, definido pelas coordenadas **E: 66.263.172 m** e **N: 752.674.372 m** com azimute **21° 39' 46,05''** e distância de **9.21 m** até o vértice **Pt452**, definido pelas coordenadas **E: 66.263.512 m** e **N: 752.675.228 m** com azimute **22° 34' 06,48''** e distância de **18.86 m** até o vértice **Pt453**, definido pelas coordenadas **E: 66.264.236 m** e **N: 752.676.970 m** com azimute **25° 56' 24,25''** e distância de **25.01 m** até o vértice **Pt454**, definido pelas coordenadas **E: 66.265.330 m** e **N: 752.679.219 m** com azimute **28° 37' 25,92''** e distância de **17.05 m** até o vértice **Pt455**, definido pelas coordenadas **E: 66.266.147 m** e **N: 752.680.716 m** com azimute **28° 33' 24,68''** e distância de **23.03 m** até o vértice **Pt456**, definido pelas coordenadas **E: 66.267.248 m** e **N: 752.682.739 m** com azimute **28° 32' 06,92''** e distância de **26.15 m** até o vértice **Pt457**, definido pelas coordenadas **E: 66.268.497 m** e **N: 752.685.036 m** com azimute **28° 44' 52,49''** e distância de **51.90 m** até o vértice **Pt458**, definido pelas coordenadas **E: 66.270.993 m** e **N: 752.689.586 m** com azimute **29° 36' 20,23''** e distância de **67.87 m** até o vértice **Pt459**, definido pelas coordenadas **E: 66.274.346 m** e **N: 752.695.487 m** com azimute **28° 56' 24,94''** e distância de **23.85 m** até o vértice **Pt460**, definido pelas coordenadas **E: 66.275.500 m** e **N: 752.697.574 m** com azimute **27° 49' 39,55''** e distância de **15.83 m** até o vértice **Pt461**, definido pelas coordenadas **E: 66.276.239 m** e **N: 752.698.974 m** com azimute **25° 25' 05,69''** e distância de **19.66 m** até o vértice **Pt462**, definido pelas coordenadas **E: 66.277.083 m** e **N: 752.700.750 m** com azimute **21° 06' 46,55''** e distância de **9.27 m** até o vértice **Pt463**, definido pelas coordenadas **E: 66.277.417 m** e **N: 752.701.615 m** com azimute **17° 01' 30,13''** e distância de **17.35 m** até o vértice **Pt464**, definido pelas coordenadas **E: 66.277.925 m** e **N: 752.703.274 m** com azimute **12° 14' 01,40''** e distância de **14.11 m** até o vértice **Pt465**, definido pelas coordenadas **E: 66.278.224 m** e **N: 752.704.653 m** com azimute **7° 59' 40,50''** e distância de **11.36 m** até o vértice **Pt466**, definido pelas coordenadas **E: 66.278.382 m** e **N: 752.705.778 m** com azimute **6° 07' 36,96''** e distância de **7.12 m** até o vértice **Pt467**, definido pelas coordenadas **E: 66.278.458 m** e **N: 752.706.486 m** com azimute **5° 39' 47,33''** e distância de **8.41 m** até o vértice **Pt468**, definido pelas coordenadas **E: 66.278.541 m** e **N: 752.707.323 m** com azimute **5° 47' 20,43''** e distância de **8.72 m** até o vértice **Pt469**, definido pelas coordenadas **E: 66.278.629 m** e **N: 752.708.191 m** com azimute **3° 00' 27,69''** e distância de **5.91 m** até o vértice **Pt470**, definido pelas coordenadas **E: 66.278.660 m** e **N: 752.708.781 m** com azimute **3° 27' 35,74''** e distância de **10.44 m** até o vértice **Pt471**, definido pelas coordenadas **E: 66.278.723 m** e **N: 752.709.823 m** com azimute **3° 19' 14,18''** e distância de **8.80 m** até o vértice **Pt472**, definido pelas coordenadas **E: 66.278.774 m** e **N: 752.710.702 m** com azimute **3° 03' 42,27''** e distância de **4.31 m** até o vértice **Pt473**, definido pelas coordenadas **E: 66.278.797 m** e **N: 752.711.132 m** com azimute **1° 26' 25,45''** e distância de **5.17 m** até o vértice **Pt474**, definido pelas coordenadas **E: 66.278.810 m** e **N: 752.711.649 m** com azimute **0° 41' 41,07''** e distância de **12.37 m** até o vértice **Pt475**, definido pelas coordenadas **E: 66.278.825 m** e **N: 752.712.886 m** com azimute **0° 45' 50,03''** e distância de **1.50 m** até o vértice **Pt476**, definido pelas coordenadas **E: 66.278.827 m** e **N: 752.713.036 m** com azimute **358° 31' 12,68''** e distância de **12.00 m** até o vértice **Pt477**, definido pelas coordenadas **E: 66.278.796 m** e **N: 752.714.236 m** com azimute **354° 57' 27,18''** e distância de **6.83 m** até o vértice **Pt478**, definido pelas coordenadas **E: 66.278.736 m** e **N: 752.714.916 m** com azimute **355° 22' 29,06''** e distância de **7.56 m** até o vértice **Pt479**, definido pelas coordenadas **E: 66.278.675 m** e **N: 752.715.670 m** com azimute **354° 50' 52,51''** e distância de **6.12 m** até o vértice **Pt480**, definido pelas coordenadas **E: 66.278.620 m** e **N:**

752.716.280 m com azimute 348° 15' 42,49" e distância de 19.42 m até o vértice Pt481, definido pelas coordenadas E: 66.278.225 m e N: 752.718.181 m com azimute 347° 01' 42,80" e distância de 9.27 m até o vértice Pt482, definido pelas coordenadas E: 66.278.017 m e N: 752.719.084 m com azimute 347° 48' 05,38" e distância de 7.71 m até o vértice Pt483, definido pelas coordenadas E: 66.277.854 m e N: 752.719.838 m com azimute 339° 47' 21,26" e distância de 6.02 m até o vértice Pt484, definido pelas coordenadas E: 66.277.646 m e N: 752.720.403 m com azimute 336° 06' 10,70" e distância de 10.66 m até o vértice Pt485, definido pelas coordenadas E: 66.277.214 m e N: 752.721.378 m com azimute 330° 18' 28,71" e distância de 13.45 m até o vértice Pt486, definido pelas coordenadas E: 66.276.548 m e N: 752.722.546 m com azimute 330° 05' 31,74" e distância de 15.26 m até o vértice Pt487, definido pelas coordenadas E: 66.275.787 m e N: 752.723.869 m com azimute 318° 33' 41,71" e distância de 61.69 m até o vértice Pt488, definido pelas coordenadas E: 66.271.704 m e N: 752.728.494 m com azimute 304° 45' 55,25" e distância de 36.65 m até o vértice Pt489, definido pelas coordenadas E: 66.268.693 m e N: 752.730.584 m com azimute 303° 14' 53,65" e distância de 41.00 m até o vértice Pt490, definido pelas coordenadas E: 66.265.264 m e N: 752.732.832 m com azimute 304° 25' 18,11" e distância de 28.89 m até o vértice Pt491, definido pelas coordenadas E: 66.262.881 m e N: 752.734.465 m com azimute 306° 03' 31,81" e distância de 28.12 m até o vértice Pt492, definido pelas coordenadas E: 66.260.608 m e N: 752.736.120 m com azimute 310° 19' 40,11" e distância de 15.45 m até o vértice Pt493, definido pelas coordenadas E: 66.259.430 m e N: 752.737.120 m com azimute 310° 42' 39,05" e distância de 10.21 m até o vértice Pt494, definido pelas coordenadas E: 66.258.656 m e N: 752.737.786 m com azimute 313° 15' 38,16" e distância de 13.28 m até o vértice Pt495, definido pelas coordenadas E: 66.257.689 m e N: 752.738.696 m com azimute 316° 55' 24,85" e distância de 16.85 m até o vértice Pt496, definido pelas coordenadas E: 66.256.538 m e N: 752.739.927 m com azimute 319° 10' 10,97" e distância de 11.67 m até o vértice Pt497, definido pelas coordenadas E: 66.255.775 m e N: 752.740.810 m com azimute 321° 48' 04,73" e distância de 16.30 m até o vértice Pt498, definido pelas coordenadas E: 66.254.767 m e N: 752.742.091 m com azimute 321° 45' 11,47" e distância de 40.95 m até o vértice Pt499, definido pelas coordenadas E: 66.252.232 m e N: 752.745.307 m com azimute 319° 49' 54,11" e distância de 26.70 m até o vértice Pt500, definido pelas coordenadas E: 66.250.510 m e N: 752.747.347 m com azimute 319° 48' 06,26" e distância de 9.71 m até o vértice Pt501, definido pelas coordenadas E: 66.249.883 m e N: 752.748.089 m com azimute 327° 05' 18,44" e distância de 17.96 m até o vértice Pt502, definido pelas coordenadas E: 66.248.907 m e N: 752.749.597 m com azimute 327° 57' 54,36" e distância de 14.40 m até o vértice Pt503, definido pelas coordenadas E: 66.248.143 m e N: 752.750.818 m com azimute 331° 53' 37,43" e distância de 7.98 m até o vértice Pt504, definido pelas coordenadas E: 66.247.767 m e N: 752.751.522 m com azimute 334° 48' 08,69" e distância de 8.62 m até o vértice Pt505, definido pelas coordenadas E: 66.247.400 m e N: 752.752.302 m com azimute 339° 52' 55,92" e distância de 11.63 m até o vértice Pt506, definido pelas coordenadas E: 66.247.000 m e N: 752.753.394 m com azimute 346° 27' 31,32" e distância de 15.16 m até o vértice Pt507, definido pelas coordenadas E: 66.246.645 m e N: 752.754.868 m com azimute 354° 37' 50,15" e distância de 9.19 m até o vértice Pt508, definido pelas coordenadas E: 66.246.559 m e N: 752.755.783 m com azimute 354° 40' 54,99" e distância de 11.33 m até o vértice Pt509, definido pelas coordenadas E: 66.246.454 m e N: 752.756.911 m com azimute 356° 28' 31,95" e distância de 11.71 m até o vértice Pt510, definido pelas coordenadas E: 66.246.382 m e N: 752.758.080 m com azimute 1° 13' 20,16" e distância de 10.78 m até o vértice Pt511, definido pelas coordenadas E: 66.246.405 m e N: 752.759.158 m com azimute 6° 42' 35,41" e distância de 14.72 m até o vértice Pt512, definido pelas coordenadas E: 66.246.577 m e N: 752.760.620 m com azimute 10° 37' 36,65" e distância de 19.58 m até o vértice Pt513, definido pelas coordenadas E: 66.246.938 m e N: 752.762.544 m com azimute 15° 12' 51,73" e distância de 13.57 m até o vértice Pt514, definido pelas coordenadas E: 66.247.294 m e N: 752.763.853 m com azimute 16° 43' 30,49" e

distância de **12.72 m** até o vértice **Pt515**, definido pelas coordenadas **E: 66.247.660 m** e **N: 752.765.071 m** com azimute **18° 56' 29,72"** e distância de **16.45 m** até o vértice **Pt516**, definido pelas coordenadas **E: 66.248.194 m** e **N: 752.766.627 m** com azimute **21° 19' 46,06"** e distância de **19.16 m** até o vértice **Pt517**, definido pelas coordenadas **E: 66.248.891 m** e **N: 752.768.412 m** com azimute **21° 52' 36,92"** e distância de **22.54 m** até o vértice **Pt518**, definido pelas coordenadas **E: 66.249.731 m** e **N: 752.770.504 m** com azimute **23° 15' 02,17"** e distância de **14.46 m** até o vértice **Pt519**, definido pelas coordenadas **E: 66.250.302 m** e **N: 752.771.833 m** com azimute **20° 27' 40,78"** e distância de **8.50 m** até o vértice **Pt520**, definido pelas coordenadas **E: 66.250.599 m** e **N: 752.772.629 m** com azimute **309° 58' 44,00"** e distância de **67.30 m** até o vértice **Pt521**, definido pelas coordenadas **E: 66.245.442 m** e **N: 752.776.953 m** com azimute **44° 57' 59,31"** e distância de **132.93 m** até o vértice **Pt522**, definido pelas coordenadas **E: 66.254.836 m** e **N: 752.786.358 m** com azimute **270° 46' 11,66"** e distância de **130.98 m** até o vértice **Pt523**, definido pelas coordenadas **E: 66.241.739 m** e **N: 752.786.534 m** com azimute **225° 57' 05,18"** e distância de **81.34 m** até o vértice **Pt524**, definido pelas coordenadas **E: 66.235.893 m** e **N: 752.780.879 m** com azimute **300° 40' 57,11"** e distância de **213.14 m** até o vértice **Pt525**, definido pelas coordenadas **E: 66.217.563 m** e **N: 752.791.755 m** com azimute **32° 59' 37,93"** e distância de **151.34 m** até o vértice **Pt526**, definido pelas coordenadas **E: 66.225.804 m** e **N: 752.804.448 m** com azimute **302° 36' 07,36"** e distância de **291.83 m** até o vértice **Pt527**, definido pelas coordenadas **E: 66.201.219 m** e **N: 752.820.172 m** com azimute **304° 43' 48,61"** e distância de **77.62 m** até o vértice **Pt528**, definido pelas coordenadas **E: 66.194.840 m** e **N: 752.824.594 m** com azimute **301° 10' 01,58"** e distância de **58.47 m** até o vértice **Pt529**, definido pelas coordenadas **E: 66.189.837 m** e **N: 752.827.620 m** com azimute **292° 02' 51,03"** e distância de **30.26 m** até o vértice **Pt530**, definido pelas coordenadas **E: 66.187.032 m** e **N: 752.828.756 m** com azimute **293° 53' 23,28"** e distância de **13.61 m** até o vértice **Pt531**, definido pelas coordenadas **E: 66.185.788 m** e **N: 752.829.307 m** com azimute **306° 15' 01,46"** e distância de **17.94 m** até o vértice **Pt532**, definido pelas coordenadas **E: 66.184.341 m** e **N: 752.830.368 m** com azimute **302° 53' 21,85"** e distância de **16.08 m** até o vértice **Pt533**, definido pelas coordenadas **E: 66.182.991 m** e **N: 752.831.241 m** com azimute **324° 04' 54,69"** e distância de **26.61 m** até o vértice **Pt534**, definido pelas coordenadas **E: 66.181.430 m** e **N: 752.833.396 m** com azimute **344° 43' 50,89"** e distância de **21.42 m** até o vértice **Pt535**, definido pelas coordenadas **E: 66.180.866 m** e **N: 752.835.462 m** com azimute **350° 10' 29,86"** e distância de **26.49 m** até o vértice **Pt536**, definido pelas coordenadas **E: 66.180.414 m** e **N: 752.838.072 m** com azimute **329° 32' 15,64"** e distância de **9.01 m** até o vértice **Pt537**, definido pelas coordenadas **E: 66.179.957 m** e **N: 752.838.849 m** com azimute **314° 56' 41,48"** e distância de **22.04 m** até o vértice **Pt538**, definido pelas coordenadas **E: 66.178.397 m** e **N: 752.840.406 m** com azimute **290° 57' 11,01"** e distância de **20.95 m** até o vértice **Pt539**, definido pelas coordenadas **E: 66.176.441 m** e **N: 752.841.155 m** com azimute **329° 13' 35,50"** e distância de **9.81 m** até o vértice **Pt540**, definido pelas coordenadas **E: 66.175.939 m** e **N: 752.841.998 m** com azimute **357° 08' 33,36"** e distância de **11.43 m** até o vértice **Pt541**, definido pelas coordenadas **E: 66.175.882 m** e **N: 752.843.140 m** com azimute **356° 27' 20,59"** e distância de **31.22 m** até o vértice **Pt542**, definido pelas coordenadas **E: 66.175.689 m** e **N: 752.846.256 m** com azimute **345° 14' 27,89"** e distância de **15.19 m** até o vértice **Pt543**, definido pelas coordenadas **E: 66.175.302 m** e **N: 752.847.725 m** com azimute **288° 48' 57,85"** e distância de **7.13 m** até o vértice **Pt544**, definido pelas coordenadas **E: 66.174.627 m** e **N: 752.847.955 m** com azimute **244° 13' 46,10"** e distância de **14.84 m** até o vértice **Pt545**, definido pelas coordenadas **E: 66.173.291 m** e **N: 752.847.310 m** com azimute **254° 32' 47,95"** e distância de **13.44 m** até o vértice **Pt546**, definido pelas coordenadas **E: 66.171.996 m** e **N: 752.846.952 m** com azimute **253° 54' 34,62"** e distância de **24.43 m** até o vértice **Pt547**, definido pelas coordenadas **E: 66.169.649 m** e **N: 752.846.275 m** com azimute **244° 04' 49,59"** e distância de **21.44 m** até o vértice **Pt548**, definido pelas coordenadas **E: 66.167.721 m** e **N: 752.845.338 m** com azimute **241° 37' 35,57"** e distância de **16.01 m** até o vértice

Pt549, definido pelas coordenadas **E: 66.166.312 m** e **N: 752.844.577 m** com azimute **231° 44' 51,03"** e distância de **31.42 m** até o vértice **Pt550**, definido pelas coordenadas **E: 66.163.845 m** e **N: 752.842.632 m** com azimute **201° 59' 18,64"** e distância de **27.30 m** até o vértice **Pt551**, definido pelas coordenadas **E: 66.162.823 m** e **N: 752.840.101 m** com azimute **197° 15' 46,34"** e distância de **35.25 m** até o vértice **Pt552**, definido pelas coordenadas **E: 66.161.777 m** e **N: 752.836.735 m** com azimute **217° 23' 28,45"** e distância de **15.17 m** até o vértice **Pt553**, definido pelas coordenadas **E: 66.160.856 m** e **N: 752.835.530 m** com azimute **244° 45' 02,51"** e distância de **12.66 m** até o vértice **Pt554**, definido pelas coordenadas **E: 66.159.711 m** e **N: 752.834.990 m** com azimute **267° 46' 39,71"** e distância de **16.76 m** até o vértice **Pt555**, definido pelas coordenadas **E: 66.158.036 m** e **N: 752.834.925 m** com azimute **307° 37' 27,37"** e distância de **14.43 m** até o vértice **Pt556**, definido pelas coordenadas **E: 66.156.893 m** e **N: 752.835.806 m** com azimute **307° 19' 45,91"** e distância de **20.45 m** até o vértice **Pt557**, definido pelas coordenadas **E: 66.155.267 m** e **N: 752.837.046 m** com azimute **305° 00' 10,88"** e distância de **17.07 m** até o vértice **Pt558**, definido pelas coordenadas **E: 66.153.869 m** e **N: 752.838.025 m** com azimute **301° 45' 21,06"** e distância de **25.56 m** até o vértice **Pt559**, definido pelas coordenadas **E: 66.151.696 m** e **N: 752.839.370 m** com azimute **297° 49' 59,74"** e distância de **30.71 m** até o vértice **Pt560**, definido pelas coordenadas **E: 66.148.980 m** e **N: 752.840.804 m** com azimute **290° 58' 47,92"** e distância de **17.88 m** até o vértice **Pt561**, definido pelas coordenadas **E: 66.147.311 m** e **N: 752.841.444 m** com azimute **293° 34' 58,66"** e distância de **12.72 m** até o vértice **Pt562**, definido pelas coordenadas **E: 66.146.145 m** e **N: 752.841.953 m** com azimute **304° 41' 56,59"** e distância de **9.29 m** até o vértice **Pt563**, definido pelas coordenadas **E: 66.145.381 m** e **N: 752.842.482 m** com azimute **302° 50' 42,21"** e distância de **7.52 m** até o vértice **Pt564**, definido pelas coordenadas **E: 66.144.749 m** e **N: 752.842.890 m** com azimute **302° 52' 26,79"** e distância de **5.45 m** até o vértice **Pt565**, definido pelas coordenadas **E: 66.144.291 m** e **N: 752.843.186 m** com azimute **304° 30' 03,58"** e distância de **7.84 m** até o vértice **Pt566**, definido pelas coordenadas **E: 66.143.645 m** e **N: 752.843.630 m** com azimute **338° 50' 19,46"** e distância de **3.66 m** até o vértice **Pt567**, definido pelas coordenadas **E: 66.143.513 m** e **N: 752.843.971 m** com azimute **9° 50' 13,51"** e distância de **4.27 m** até o vértice **Pt568**, definido pelas coordenadas **E: 66.143.586 m** e **N: 752.844.392 m** com azimute **29° 29' 56,01"** e distância de **17.91 m** até o vértice **Pt569**, definido pelas coordenadas **E: 66.144.468 m** e **N: 752.845.951 m** com azimute **29° 42' 58,47"** e distância de **14.89 m** até o vértice **Pt570**, definido pelas coordenadas **E: 66.145.206 m** e **N: 752.847.244 m** com azimute **25° 04' 02,87"** e distância de **6.16 m** até o vértice **Pt571**, definido pelas coordenadas **E: 66.145.467 m** e **N: 752.847.802 m** com azimute **19° 47' 03,40"** e distância de **5.91 m** até o vértice **Pt572**, definido pelas coordenadas **E: 66.145.667 m** e **N: 752.848.358 m** com azimute **359° 08' 04,45"** e distância de **6.62 m** até o vértice **Pt573**, definido pelas coordenadas **E: 66.145.657 m** e **N: 752.849.020 m** com azimute **348° 42' 23,81"** e distância de **6.79 m** até o vértice **Pt574**, definido pelas coordenadas **E: 66.145.524 m** e **N: 752.849.686 m** com azimute **329° 05' 16,38"** e distância de **7.61 m** até o vértice **Pt575**, definido pelas coordenadas **E: 66.145.133 m** e **N: 752.850.339 m** com azimute **315° 47' 15,73"** e distância de **7.72 m** até o vértice **Pt576**, definido pelas coordenadas **E: 66.144.595 m** e **N: 752.850.892 m** com azimute **295° 09' 03,96"** e distância de **6.71 m** até o vértice **Pt577**, definido pelas coordenadas **E: 66.143.988 m** e **N: 752.851.177 m** com azimute **281° 43' 23,03"** e distância de **20.67 m** até o vértice **Pt578**, definido pelas coordenadas **E: 66.141.964 m** e **N: 752.851.597 m** com azimute **282° 44' 12,96"** e distância de **7.17 m** até o vértice **Pt579**, definido pelas coordenadas **E: 66.141.265 m** e **N: 752.851.755 m** com azimute **287° 32' 41,84"** e distância de **10.38 m** até o vértice **Pt580**, definido pelas coordenadas **E: 66.140.275 m** e **N: 752.852.068 m** com azimute **297° 05' 12,37"** e distância de **5.40 m** até o vértice **Pt581**, definido pelas coordenadas **E: 66.139.794 m** e **N: 752.852.314 m** com azimute **301° 46' 19,93"** e distância de **12.76 m** até o vértice **Pt582**, definido pelas coordenadas **E: 66.138.709 m** e **N: 752.852.986 m** com azimute **307° 13' 22,79"** e distância de **12.33 m** até o vértice **Pt583**, definido pelas coordenadas **E: 66.137.727 m** e **N:**

752.853.732 m com azimute **308° 34' 12,42"** e distância de **9.98 m** até o vértice **Pt584**, definido pelas coordenadas **E: 66.136.947 m** e **N: 752.854.354 m** com azimute **306° 42' 32,99"** e distância de **9.27 m** até o vértice **Pt585**, definido pelas coordenadas **E: 66.136.204 m** e **N: 752.854.908 m** com azimute **303° 47' 11,30"** e distância de **9.89 m** até o vértice **Pt586**, definido pelas coordenadas **E: 66.135.382 m** e **N: 752.855.458 m** com azimute **298° 12' 40,58"** e distância de **6.07 m** até o vértice **Pt587**, definido pelas coordenadas **E: 66.134.847 m** e **N: 752.855.745 m** com azimute **288° 11' 20,56"** e distância de **6.63 m** até o vértice **Pt588**, definido pelas coordenadas **E: 66.134.217 m** e **N: 752.855.952 m** com azimute **279° 13' 54,51"** e distância de **7.36 m** até o vértice **Pt589**, definido pelas coordenadas **E: 66.133.491 m** e **N: 752.856.070 m** com azimute **272° 31' 37,28"** e distância de **9.30 m** até o vértice **Pt590**, definido pelas coordenadas **E: 66.132.562 m** e **N: 752.856.111 m** com azimute **261° 33' 57,72"** e distância de **12.00 m** até o vértice **Pt591**, definido pelas coordenadas **E: 66.131.375 m** e **N: 752.855.935 m** com azimute **258° 18' 48,88"** e distância de **6.57 m** até o vértice **Pt592**, definido pelas coordenadas **E: 66.130.732 m** e **N: 752.855.802 m** com azimute **257° 56' 05,15"** e distância de **12.20 m** até o vértice **Pt593**, definido pelas coordenadas **E: 66.129.539 m** e **N: 752.855.547 m** com azimute **255° 00' 36,50"** e distância de **7.58 m** até o vértice **Pt594**, definido pelas coordenadas **E: 66.128.807 m** e **N: 752.855.351 m** com azimute **255° 30' 50,06"** e distância de **10.19 m** até o vértice **Pt595**, definido pelas coordenadas **E: 66.127.820 m** e **N: 752.855.096 m** com azimute **256° 16' 19,84"** e distância de **17.57 m** até o vértice **Pt596**, definido pelas coordenadas **E: 66.126.113 m** e **N: 752.854.679 m** com azimute **257° 51' 47,43"** e distância de **5.71 m** até o vértice **Pt597**, definido pelas coordenadas **E: 66.125.555 m** e **N: 752.854.559 m** com azimute **259° 32' 39,91"** e distância de **18.02 m** até o vértice **Pt598**, definido pelas coordenadas **E: 66.123.783 m** e **N: 752.854.232 m** com azimute **263° 04' 27,38"** e distância de **3.57 m** até o vértice **Pt599**, definido pelas coordenadas **E: 66.123.429 m** e **N: 752.854.189 m** com azimute **264° 18' 59,27"** e distância de **31.61 m** até o vértice **Pt600**, definido pelas coordenadas **E: 66.120.284 m** e **N: 752.853.876 m** com azimute **263° 31' 52,55"** e distância de **16.24 m** até o vértice **Pt601**, definido pelas coordenadas **E: 66.118.670 m** e **N: 752.853.693 m** com azimute **333° 55' 28,23"** e distância de **80.60 m** até o vértice **Pt602**, definido pelas coordenadas **E: 66.115.127 m** e **N: 752.860.933 m** com azimute **266° 51' 48,45"** e distância de **42.58 m** até o vértice **Pt603**, definido pelas coordenadas **E: 66.110.875 m** e **N: 752.860.700 m** com azimute **326° 00' 52,73"** e distância de **222.80 m** até o vértice **Pt604**, definido pelas coordenadas **E: 66.098.421 m** e **N: 752.879.174 m** com azimute **13° 07' 24,54"** e distância de **155.30 m** até o vértice **Pt605**, definido pelas coordenadas **E: 66.101.947 m** e **N: 752.894.298 m** com azimute **343° 32' 20,54"** e distância de **382.55 m** até o vértice **Pt606**, definido pelas coordenadas **E: 66.091.107 m** e **N: 752.930.985 m** com azimute **15° 48' 38,20"** e distância de **12.85 m** até o vértice **Pt607**, definido pelas coordenadas **E: 66.091.457 m** e **N: 752.932.221 m** com azimute **32° 48' 20,88"** e distância de **13.66 m** até o vértice **Pt608**, definido pelas coordenadas **E: 66.092.197 m** e **N: 752.933.369 m** com azimute **54° 05' 09,11"** e distância de **14.51 m** até o vértice **Pt609**, definido pelas coordenadas **E: 66.093.372 m** e **N: 752.934.220 m** com azimute **65° 48' 47,95"** e distância de **19.72 m** até o vértice **Pt610**, definido pelas coordenadas **E: 66.095.171 m** e **N: 752.935.028 m** com azimute **74° 16' 24,68"** e distância de **15.46 m** até o vértice **Pt611**, definido pelas coordenadas **E: 66.096.659 m** e **N: 752.935.447 m** com azimute **94° 05' 35,35"** e distância de **16.25 m** até o vértice **Pt612**, definido pelas coordenadas **E: 66.098.280 m** e **N: 752.935.331 m** com azimute **111° 15' 33,37"** e distância de **13.54 m** até o vértice **Pt613**, definido pelas coordenadas **E: 66.099.542 m** e **N: 752.934.840 m** com azimute **120° 14' 24,30"** e distância de **17.65 m** até o vértice **Pt614**, definido pelas coordenadas **E: 66.101.067 m** e **N: 752.933.951 m** com azimute **126° 44' 29,50"** e distância de **26.78 m** até o vértice **Pt615**, definido pelas coordenadas **E: 66.103.213 m** e **N: 752.932.349 m** com azimute **127° 29' 22,46"** e distância de **28.29 m** até o vértice **Pt616**, definido pelas coordenadas **E: 66.105.458 m** e **N: 752.930.627 m** com azimute **31° 21' 34,48"** e distância de **291.44 m** até o vértice **Pt617**, definido pelas coordenadas **E: 66.120.625 m** e **N: 752.955.514 m** com azimute **301° 34'**

50,83" e distância de 545.12 m até o vértice Pt618, definido pelas coordenadas E: 66.074.186 m e N: 752.984.062 m com azimute 26° 47' 17,84" e distância de 76.90 m até o vértice Pt619, definido pelas coordenadas E: 66.077.652 m e N: 752.990.927 m com azimute 22° 50' 11,19" e distância de 9.97 m até o vértice Pt620, definido pelas coordenadas E: 66.078.039 m e N: 752.991.846 m com azimute 25° 51' 47,03" e distância de 4.75 m até o vértice Pt621, definido pelas coordenadas E: 66.078.246 m e N: 752.992.273 m com azimute 34° 03' 02,85" e distância de 5.29 m até o vértice Pt622, definido pelas coordenadas E: 66.078.542 m e N: 752.992.711 m com azimute 58° 26' 03,50" e distância de 3.59 m até o vértice Pt623, definido pelas coordenadas E: 66.078.848 m e N: 752.992.899 m com azimute 64° 08' 01,12" e distância de 5.13 m até o vértice Pt624, definido pelas coordenadas E: 66.079.310 m e N: 752.993.123 m com azimute 72° 10' 41,68" e distância de 6.80 m até o vértice Pt625, definido pelas coordenadas E: 66.079.957 m e N: 752.993.331 m com azimute 71° 33' 54,18" e distância de 5.85 m até o vértice Pt626, definido pelas coordenadas E: 66.080.512 m e N: 752.993.516 m com azimute 72° 06' 21,10" e distância de 5.70 m até o vértice Pt627, definido pelas coordenadas E: 66.081.054 m e N: 752.993.691 m com azimute 70° 20' 04,36" e distância de 6.63 m até o vértice Pt628, definido pelas coordenadas E: 66.081.678 m e N: 752.993.914 m com azimute 65° 07' 31,21" e distância de 9.25 m até o vértice Pt629, definido pelas coordenadas E: 66.082.517 m e N: 752.994.303 m com azimute 63° 32' 09,60" e distância de 7.61 m até o vértice Pt630, definido pelas coordenadas E: 66.083.198 m e N: 752.994.642 m com azimute 59° 19' 13,10" e distância de 6.92 m até o vértice Pt631, definido pelas coordenadas E: 66.083.793 m e N: 752.994.995 m com azimute 54° 19' 10,77" e distância de 12.14 m até o vértice Pt632, definido pelas coordenadas E: 66.084.779 m e N: 752.995.703 m com azimute 56° 56' 24,53" e distância de 11.35 m até o vértice Pt633, definido pelas coordenadas E: 66.085.730 m e N: 752.996.322 m com azimute 53° 26' 39,23" e distância de 12.04 m até o vértice Pt634, definido pelas coordenadas E: 66.086.697 m e N: 752.997.039 m com azimute 49° 34' 35,36" e distância de 6.29 m até o vértice Pt635, definido pelas coordenadas E: 66.087.176 m e N: 752.997.447 m com azimute 50° 24' 32,21" e distância de 11.63 m até o vértice Pt636, definido pelas coordenadas E: 66.088.072 m e N: 752.998.188 m com azimute 46° 44' 30,88" e distância de 7.91 m até o vértice Pt637, definido pelas coordenadas E: 66.088.648 m e N: 752.998.730 m com azimute 49° 43' 04,43" e distância de 13.24 m até o vértice Pt638, definido pelas coordenadas E: 66.089.658 m e N: 752.999.586 m com azimute 54° 50' 26,44" e distância de 8.98 m até o vértice Pt639, definido pelas coordenadas E: 66.090.392 m e N: 753.000.103 m com azimute 64° 59' 37,08" e distância de 6.58 m até o vértice Pt640, definido pelas coordenadas E: 66.090.988 m e N: 753.000.381 m com azimute 69° 43' 54,36" e distância de 6.52 m até o vértice Pt641, definido pelas coordenadas E: 66.091.600 m e N: 753.000.607 m com azimute 79° 28' 53,51" e distância de 6.96 m até o vértice Pt642, definido pelas coordenadas E: 66.092.284 m e N: 753.000.734 m com azimute 81° 16' 24,84" e distância de 8.83 m até o vértice Pt643, definido pelas coordenadas E: 66.093.157 m e N: 753.000.868 m com azimute 86° 19' 08,40" e distância de 8.88 m até o vértice Pt644, definido pelas coordenadas E: 66.094.043 m e N: 753.000.925 m com azimute 88° 04' 24,86" e distância de 7.73 m até o vértice Pt645, definido pelas coordenadas E: 66.094.816 m e N: 753.000.951 m com azimute 89° 51' 48,31" e distância de 8.39 m até o vértice Pt646, definido pelas coordenadas E: 66.095.655 m e N: 753.000.953 m com azimute 91° 25' 38,80" e distância de 9.23 m até o vértice Pt647, definido pelas coordenadas E: 66.096.578 m e N: 753.000.930 m com azimute 95° 15' 23,99" e distância de 9.17 m até o vértice Pt648, definido pelas coordenadas E: 66.097.491 m e N: 753.000.846 m com azimute 101° 04' 57,25" e distância de 6.92 m até o vértice Pt649, definido pelas coordenadas E: 66.098.170 m e N: 753.000.713 m com azimute 104° 57' 43,76" e distância de 7.20 m até o vértice Pt650, definido pelas coordenadas E: 66.098.866 m e N: 753.000.527 m com azimute 112° 33' 43,19" e distância de 6.85 m até o vértice Pt651, definido pelas coordenadas E: 66.099.499 m e N: 753.000.264 m com azimute 112° 48' 16,35" e distância de 5.73 m até o vértice Pt652, definido pelas coordenadas E: 66.100.027 m e N: 753.000.042 m com azimute

107° 17' 16,01" e distância de **7.74 m** até o vértice **Pt653**, definido pelas coordenadas **E: 66.100.766 m** e **N: 752.999.812 m** com azimute **106° 12' 51,00"** e distância de **4.98 m** até o vértice **Pt654**, definido pelas coordenadas **E: 66.101.244 m** e **N: 752.999.673 m** com azimute **103° 24' 40,83"** e distância de **8.45 m** até o vértice **Pt655**, definido pelas coordenadas **E: 66.102.066 m** e **N: 752.999.477 m** com azimute **99° 45' 17,70"** e distância de **10.62 m** até o vértice **Pt656**, definido pelas coordenadas **E: 66.103.113 m** e **N: 752.999.297 m** com azimute **99° 02' 54,26"** e distância de **8.65 m** até o vértice **Pt657**, definido pelas coordenadas **E: 66.103.967 m** e **N: 752.999.161 m** com azimute **105° 46' 40,51"** e distância de **4.23 m** até o vértice **Pt658**, definido pelas coordenadas **E: 66.104.374 m** e **N: 752.999.046 m** com azimute **121° 36' 27,01"** e distância de **3.21 m** até o vértice **Pt659**, definido pelas coordenadas **E: 66.104.647 m** e **N: 752.998.878 m** com azimute **152° 06' 09,82"** e distância de **3.08 m** até o vértice **Pt660**, definido pelas coordenadas **E: 66.104.791 m** e **N: 752.998.606 m** com azimute **167° 15' 53,12"** e distância de **3.31 m** até o vértice **Pt661**, definido pelas coordenadas **E: 66.104.864 m** e **N: 752.998.283 m** com azimute **170° 10' 46,71"** e distância de **10.26 m** até o vértice **Pt662**, definido pelas coordenadas **E: 66.105.039 m** e **N: 752.997.272 m** com azimute **168° 23' 09,28"** e distância de **5.91 m** até o vértice **Pt663**, definido pelas coordenadas **E: 66.105.158 m** e **N: 752.996.693 m** com azimute **168° 02' 01,63"** e distância de **10.27 m** até o vértice **Pt664**, definido pelas coordenadas **E: 66.105.371 m** e **N: 752.995.688 m** com azimute **171° 37' 43,68"** e distância de **9.41 m** até o vértice **Pt665**, definido pelas coordenadas **E: 66.105.508 m** e **N: 752.994.757 m** com azimute **171° 21' 23,88"** e distância de **8.05 m** até o vértice **Pt666**, definido pelas coordenadas **E: 66.105.629 m** e **N: 752.993.961 m** com azimute **171° 55' 06,14"** e distância de **6.69 m** até o vértice **Pt667**, definido pelas coordenadas **E: 66.105.723 m** e **N: 752.993.299 m** com azimute **173° 17' 42,40"** e distância de **6.77 m** até o vértice **Pt668**, definido pelas coordenadas **E: 66.105.802 m** e **N: 752.992.627 m** com azimute **170° 40' 20,59"** e distância de **10.49 m** até o vértice **Pt669**, definido pelas coordenadas **E: 66.105.972 m** e **N: 752.991.592 m** com azimute **164° 02' 07,00"** e distância de **8.14 m** até o vértice **Pt670**, definido pelas coordenadas **E: 66.106.196 m** e **N: 752.990.809 m** com azimute **158° 02' 44,15"** e distância de **6.95 m** até o vértice **Pt671**, definido pelas coordenadas **E: 66.106.456 m** e **N: 752.990.164 m** com azimute **134° 06' 27,41"** e distância de **4.54 m** até o vértice **Pt672**, definido pelas coordenadas **E: 66.106.782 m** e **N: 752.989.848 m** com azimute **127° 28' 56,68"** e distância de **4.86 m** até o vértice **Pt673**, definido pelas coordenadas **E: 66.107.168 m** e **N: 752.989.552 m** com azimute **116° 26' 54,95"** e distância de **6.60 m** até o vértice **Pt674**, definido pelas coordenadas **E: 66.107.759 m** e **N: 752.989.258 m** com azimute **108° 28' 58,13"** e distância de **7.57 m** até o vértice **Pt675**, definido pelas coordenadas **E: 66.108.477 m** e **N: 752.989.018 m** com azimute **103° 03' 03,60"** e distância de **7.62 m** até o vértice **Pt676**, definido pelas coordenadas **E: 66.109.219 m** e **N: 752.988.846 m** com azimute **97° 59' 25,69"** e distância de **8.70 m** até o vértice **Pt677**, definido pelas coordenadas **E: 66.110.081 m** e **N: 752.988.725 m** com azimute **96° 51' 08,89"** e distância de **11.73 m** até o vértice **Pt678**, definido pelas coordenadas **E: 66.111.246 m** e **N: 752.988.585 m** com azimute **91° 17' 31,80"** e distância de **6.65 m** até o vértice **Pt679**, definido pelas coordenadas **E: 66.111.911 m** e **N: 752.988.570 m** com azimute **87° 45' 26,62"** e distância de **7.16 m** até o vértice **Pt680**, definido pelas coordenadas **E: 66.112.626 m** e **N: 752.988.598 m** com azimute **82° 45' 22,01"** e distância de **7.77 m** até o vértice **Pt681**, definido pelas coordenadas **E: 66.113.397 m** e **N: 752.988.696 m** com azimute **78° 40' 42,23"** e distância de **9.63 m** até o vértice **Pt682**, definido pelas coordenadas **E: 66.114.341 m** e **N: 752.988.885 m** com azimute **73° 48' 14,44"** e distância de **7.85 m** até o vértice **Pt683**, definido pelas coordenadas **E: 66.115.095 m** e **N: 752.989.104 m** com azimute **78° 32' 12,98"** e distância de **8.81 m** até o vértice **Pt684**, definido pelas coordenadas **E: 66.115.958 m** e **N: 752.989.279 m** com azimute **78° 39' 59,22"** e distância de **9.52 m** até o vértice **Pt685**, definido pelas coordenadas **E: 66.116.891 m** e **N: 752.989.466 m** com azimute **88° 16' 39,92"** e distância de **10.31 m** até o vértice **Pt686**, definido pelas coordenadas **E: 66.117.922 m** e **N: 752.989.497 m** com azimute **92° 30' 49,72"** e distância de **16.42 m** até o vértice

Pt687, definido pelas coordenadas **E: 66.119.562 m** e **N: 752.989.425 m** com azimute **95° 39' 15,91"** e distância de **8.12 m** até o vértice **Pt688**, definido pelas coordenadas **E: 66.120.370 m** e **N: 752.989.345 m** com azimute **96° 28' 43,38"** e distância de **5.94 m** até o vértice **Pt689**, definido pelas coordenadas **E: 66.120.960 m** e **N: 752.989.278 m** com azimute **103° 20' 21,30"** e distância de **9.97 m** até o vértice **Pt690**, definido pelas coordenadas **E: 66.121.930 m** e **N: 752.989.048 m** com azimute **102° 54' 15,67"** e distância de **19.03 m** até o vértice **Pt691**, definido pelas coordenadas **E: 66.123.785 m** e **N: 752.988.623 m** com azimute **104° 22' 00,22"** e distância de **12.61 m** até o vértice **Pt692**, definido pelas coordenadas **E: 66.125.007 m** e **N: 752.988.310 m** com azimute **102° 51' 43,78"** e distância de **7.46 m** até o vértice **Pt693**, definido pelas coordenadas **E: 66.125.734 m** e **N: 752.988.144 m** com azimute **88° 35' 48,41"** e distância de **6.94 m** até o vértice **Pt694**, definido pelas coordenadas **E: 66.126.428 m** e **N: 752.988.161 m** com azimute **83° 48' 29,40"** e distância de **6.40 m** até o vértice **Pt695**, definido pelas coordenadas **E: 66.127.064 m** e **N: 752.988.230 m** com azimute **67° 12' 03,91"** e distância de **6.40 m** até o vértice **Pt696**, definido pelas coordenadas **E: 66.127.654 m** e **N: 752.988.478 m** com azimute **46° 45' 40,71"** e distância de **5.75 m** até o vértice **Pt697**, definido pelas coordenadas **E: 66.128.073 m** e **N: 752.988.872 m** com azimute **50° 22' 12,09"** e distância de **7.10 m** até o vértice **Pt698**, definido pelas coordenadas **E: 66.128.620 m** e **N: 752.989.325 m** com azimute **54° 04' 57,63"** e distância de **4.21 m** até o vértice **Pt699**, definido pelas coordenadas **E: 66.128.961 m** e **N: 752.989.572 m** com azimute **67° 08' 17,09"** e distância de **4.92 m** até o vértice **Pt700**, definido pelas coordenadas **E: 66.129.414 m** e **N: 752.989.763 m** com azimute **91° 41' 27,23"** e distância de **5.42 m** até o vértice **Pt701**, definido pelas coordenadas **E: 66.129.956 m** e **N: 752.989.747 m** com azimute **106° 00' 36,69"** e distância de **9.72 m** até o vértice **Pt702**, definido pelas coordenadas **E: 66.130.890 m** e **N: 752.989.479 m** com azimute **110° 24' 15,22"** e distância de **13.25 m** até o vértice **Pt703**, definido pelas coordenadas **E: 66.132.132 m** e **N: 752.989.017 m** com azimute **115° 08' 57,42"** e distância de **9.41 m** até o vértice **Pt704**, definido pelas coordenadas **E: 66.132.984 m** e **N: 752.988.617 m** com azimute **112° 10' 10,50"** e distância de **6.07 m** até o vértice **Pt705**, definido pelas coordenadas **E: 66.133.546 m** e **N: 752.988.388 m** com azimute **98° 07' 48,37"** e distância de **6.86 m** até o vértice **Pt706**, definido pelas coordenadas **E: 66.134.225 m** e **N: 752.988.291 m** com azimute **58° 12' 42,84"** e distância de **8.11 m** até o vértice **Pt707**, definido pelas coordenadas **E: 66.134.914 m** e **N: 752.988.718 m** com azimute **56° 27' 41,43"** e distância de **13.63 m** até o vértice **Pt708**, definido pelas coordenadas **E: 66.136.050 m** e **N: 752.989.471 m** com azimute **48° 33' 46,96"** e distância de **13.31 m** até o vértice **Pt709**, definido pelas coordenadas **E: 66.137.048 m** e **N: 752.990.352 m** com azimute **49° 00' 52,93"** e distância de **13.43 m** até o vértice **Pt710**, definido pelas coordenadas **E: 66.138.062 m** e **N: 752.991.233 m** com azimute **52° 38' 04,43"** e distância de **6.71 m** até o vértice **Pt711**, definido pelas coordenadas **E: 66.138.595 m** e **N: 752.991.640 m** com azimute **56° 57' 53,35"** e distância de **16.99 m** até o vértice **Pt712**, definido pelas coordenadas **E: 66.140.019 m** e **N: 752.992.566 m** com azimute **52° 04' 06,44"** e distância de **11.55 m** até o vértice **Pt713**, definido pelas coordenadas **E: 66.140.930 m** e **N: 752.993.276 m** com azimute **43° 48' 08,24"** e distância de **21.99 m** até o vértice **Pt714**, definido pelas coordenadas **E: 66.142.452 m** e **N: 752.994.863 m** com azimute **37° 52' 21,07"** e distância de **40.80 m** até o vértice **Pt715**, definido pelas coordenadas **E: 66.144.957 m** e **N: 752.998.084 m** com azimute **37° 14' 18,61"** e distância de **29.84 m** até o vértice **Pt716**, definido pelas coordenadas **E: 66.146.763 m** e **N: 753.000.460 m** com azimute **40° 12' 36,28"** e distância de **21.76 m** até o vértice **Pt717**, definido pelas coordenadas **E: 66.148.168 m** e **N: 753.002.122 m** com azimute **43° 37' 28,04"** e distância de **18.26 m** até o vértice **Pt718**, definido pelas coordenadas **E: 66.149.428 m** e **N: 753.003.444 m** com azimute **40° 10' 22,71"** e distância de **21.76 m** até o vértice **Pt719**, definido pelas coordenadas **E: 66.150.832 m** e **N: 753.005.107 m** com azimute **28° 02' 39,69"** e distância de **14.38 m** até o vértice **Pt720**, definido pelas coordenadas **E: 66.151.508 m** e **N: 753.006.376 m** com azimute **31° 25' 54,47"** e distância de **12.18 m** até o vértice **Pt721**, definido pelas coordenadas **E: 66.152.143 m** e **N:**

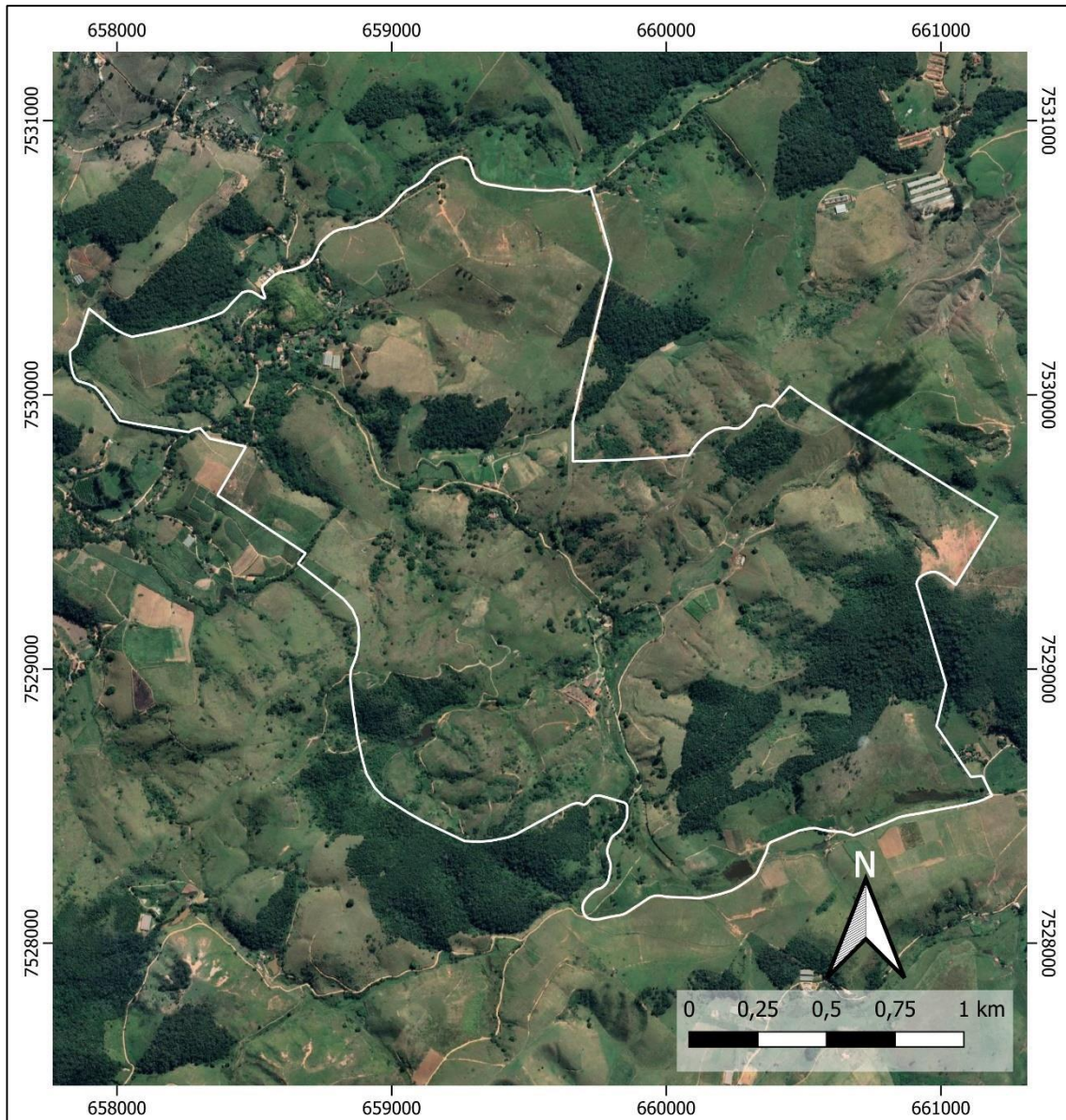
753.007.415 m com azimute **27° 02' 57,38"** e distância de **16.40 m** até o vértice **Pt722**, definido pelas coordenadas **E: 66.152.889 m** e **N: 753.008.876 m** com azimute **29° 02' 37,83"** e distância de **25.85 m** até o vértice **Pt723**, definido pelas coordenadas **E: 66.154.144 m** e **N: 753.011.136 m** com azimute **46° 43' 00,47"** e distância de **5.19 m** até o vértice **Pt724**, definido pelas coordenadas **E: 66.154.522 m** e **N: 753.011.492 m** com azimute **67° 03' 28,84"** e distância de **4.10 m** até o vértice **Pt725**, definido pelas coordenadas **E: 66.154.900 m** e **N: 753.011.652 m** com azimute **68° 40' 35,47"** e distância de **9.35 m** até o vértice **Pt726**, definido pelas coordenadas **E: 66.155.771 m** e **N: 753.011.992 m** com azimute **74° 34' 28,19"** e distância de **17.11 m** até o vértice **Pt727**, definido pelas coordenadas **E: 66.157.420 m** e **N: 753.012.447 m** com azimute **74° 31' 06,77"** e distância de **30.20 m** até o vértice **Pt728**, definido pelas coordenadas **E: 66.160.330 m** e **N: 753.013.253 m** com azimute **75° 06' 29,17"** e distância de **18.68 m** até o vértice **Pt729**, definido pelas coordenadas **E: 66.162.135 m** e **N: 753.013.733 m** com azimute **75° 13' 10,52"** e distância de **16.62 m** até o vértice **Pt730**, definido pelas coordenadas **E: 66.163.742 m** e **N: 753.014.157 m** com azimute **71° 47' 35,95"** e distância de **15.87 m** até o vértice **Pt731**, definido pelas coordenadas **E: 66.165.250 m** e **N: 753.014.653 m** com azimute **64° 38' 35,22"** e distância de **15.27 m** até o vértice **Pt732**, definido pelas coordenadas **E: 66.166.630 m** e **N: 753.015.307 m** com azimute **58° 10' 28,21"** e distância de **17.22 m** até o vértice **Pt733**, definido pelas coordenadas **E: 66.168.093 m** e **N: 753.016.215 m** com azimute **60° 18' 46,90"** e distância de **22.09 m** até o vértice **Pt734**, definido pelas coordenadas **E: 66.170.012 m** e **N: 753.017.309 m** com azimute **63° 34' 38,11"** e distância de **14.40 m** até o vértice **Pt735**, definido pelas coordenadas **E: 66.171.302 m** e **N: 753.017.950 m** com azimute **58° 36' 33,10"** e distância de **15.42 m** até o vértice **Pt736**, definido pelas coordenadas **E: 66.172.618 m** e **N: 753.018.753 m** com azimute **56° 58' 02,96"** e distância de **11.12 m** até o vértice **Pt737**, definido pelas coordenadas **E: 66.173.550 m** e **N: 753.019.359 m** com azimute **55° 34' 44,35"** e distância de **16.52 m** até o vértice **Pt738**, definido pelas coordenadas **E: 66.174.913 m** e **N: 753.020.293 m** com azimute **48° 05' 02,09"** e distância de **10.78 m** até o vértice **Pt739**, definido pelas coordenadas **E: 66.175.715 m** e **N: 753.021.013 m** com azimute **37° 36' 47,96"** e distância de **11.72 m** até o vértice **Pt740**, definido pelas coordenadas **E: 66.176.430 m** e **N: 753.021.941 m** com azimute **40° 42' 58,94"** e distância de **23.76 m** até o vértice **Pt741**, definido pelas coordenadas **E: 66.177.980 m** e **N: 753.023.742 m** com azimute **40° 43' 52,03"** e distância de **24.41 m** até o vértice **Pt742**, definido pelas coordenadas **E: 66.179.573 m** e **N: 753.025.592 m** com azimute **43° 07' 42,96"** e distância de **15.37 m** até o vértice **Pt743**, definido pelas coordenadas **E: 66.180.624 m** e **N: 753.026.714 m** com azimute **52° 25' 53,07"** e distância de **14.60 m** até o vértice **Pt744**, definido pelas coordenadas **E: 66.181.781 m** e **N: 753.027.604 m** com azimute **57° 30' 07,23"** e distância de **16.40 m** até o vértice **Pt745**, definido pelas coordenadas **E: 66.183.164 m** e **N: 753.028.485 m** com azimute **48° 02' 26,67"** e distância de **10.66 m** até o vértice **Pt746**, definido pelas coordenadas **E: 66.183.957 m** e **N: 753.029.198 m** com azimute **47° 34' 44,93"** e distância de **14.14 m** até o vértice **Pt747**, definido pelas coordenadas **E: 66.185.001 m** e **N: 753.030.152 m** com azimute **38° 00' 48,54"** e distância de **10.52 m** até o vértice **Pt748**, definido pelas coordenadas **E: 66.185.649 m** e **N: 753.030.981 m** com azimute **37° 27' 31,31"** e distância de **9.54 m** até o vértice **Pt749**, definido pelas coordenadas **E: 66.186.229 m** e **N: 753.031.738 m** com azimute **44° 07' 06,95"** e distância de **11.03 m** até o vértice **Pt750**, definido pelas coordenadas **E: 66.186.997 m** e **N: 753.032.530 m** com azimute **55° 35' 15,68"** e distância de **10.12 m** até o vértice **Pt751**, definido pelas coordenadas **E: 66.187.832 m** e **N: 753.033.102 m** com azimute **61° 50' 30,47"** e distância de **10.62 m** até o vértice **Pt752**, definido pelas coordenadas **E: 66.188.768 m** e **N: 753.033.603 m** com azimute **74° 03' 47,32"** e distância de **9.21 m** até o vértice **Pt753**, definido pelas coordenadas **E: 66.189.654 m** e **N: 753.033.856 m** com azimute **67° 49' 44,00"** e distância de **24.75 m** até o vértice **Pt754**, definido pelas coordenadas **E: 66.191.946 m** e **N: 753.034.790 m** com azimute **67° 30' 35,36"** e distância de **20.39 m** até o vértice **Pt755**, definido pelas coordenadas **E: 66.193.830 m** e **N: 753.035.570 m** com azimute **70° 39' 15,40"** e distância de **16.51 m**

até o vértice **Pt756**, definido pelas coordenadas **E: 66.195.388 m** e **N: 753.036.117 m** com azimute **76° 18' 38,20"** e distância de **10.82 m** até o vértice **Pt757**, definido pelas coordenadas **E: 66.196.439 m** e **N: 753.036.373 m** com azimute **82° 13' 41,70"** e distância de **11.76 m** até o vértice **Pt758**, definido pelas coordenadas **E: 66.197.604 m** e **N: 753.036.532 m** com azimute **90° 45' 27,66"** e distância de **9.83 m** até o vértice **Pt759**, definido pelas coordenadas **E: 66.198.587 m** e **N: 753.036.519 m** com azimute **94° 04' 37,49"** e distância de **9.56 m** até o vértice **Pt760**, definido pelas coordenadas **E: 66.199.541 m** e **N: 753.036.451 m** com azimute **85° 35' 31,80"** e distância de **14.44 m** até o vértice **Pt761**, definido pelas coordenadas **E: 66.200.981 m** e **N: 753.036.562 m** com azimute **71° 42' 03,46"** e distância de **9.33 m** até o vértice **Pt762**, definido pelas coordenadas **E: 66.201.867 m** e **N: 753.036.855 m** com azimute **60° 53' 32,33"** e distância de **10.48 m** até o vértice **Pt763**, definido pelas coordenadas **E: 66.202.783 m** e **N: 753.037.365 m** com azimute **61° 10' 56,06"** e distância de **10.81 m** até o vértice **Pt764**, definido pelas coordenadas **E: 66.203.730 m** e **N: 753.037.886 m** com azimute **65° 01' 13,80"** e distância de **10.18 m** até o vértice **Pt765**, definido pelas coordenadas **E: 66.204.653 m** e **N: 753.038.316 m** com azimute **72° 41' 33,60"** e distância de **6.59 m** até o vértice **Pt766**, definido pelas coordenadas **E: 66.205.282 m** e **N: 753.038.512 m** com azimute **55° 46' 51,52"** e distância de **5.71 m** até o vértice **Pt767**, definido pelas coordenadas **E: 66.205.754 m** e **N: 753.038.833 m** com azimute **50° 41' 53,83"** e distância de **6.55 m** até o vértice **Pt768**, definido pelas coordenadas **E: 66.206.261 m** e **N: 753.039.248 m** com azimute **47° 33' 21,07"** e distância de **12.21 m** até o vértice **Pt769**, definido pelas coordenadas **E: 66.207.162 m** e **N: 753.040.072 m** com azimute **51° 32' 27,98"** e distância de **17.81 m** até o vértice **Pt770**, definido pelas coordenadas **E: 66.208.557 m** e **N: 753.041.180 m** com azimute **53° 24' 06,12"** e distância de **29.96 m** até o vértice **Pt771**, definido pelas coordenadas **E: 66.210.962 m** e **N: 753.042.966 m** com azimute **61° 02' 21,52"** e distância de **7.70 m** até o vértice **Pt772**, definido pelas coordenadas **E: 66.211.636 m** e **N: 753.043.339 m** com azimute **57° 37' 12,61"** e distância de **13.95 m** até o vértice **Pt773**, definido pelas coordenadas **E: 66.212.814 m** e **N: 753.044.086 m** com azimute **59° 25' 02,01"** e distância de **12.64 m** até o vértice **Pt774**, definido pelas coordenadas **E: 66.213.902 m** e **N: 753.044.729 m** com azimute **62° 39' 36,83"** e distância de **13.89 m** até o vértice **Pt775**, definido pelas coordenadas **E: 66.215.136 m** e **N: 753.045.367 m** com azimute **62° 07' 42,41"** e distância de **24.32 m** até o vértice **Pt776**, definido pelas coordenadas **E: 66.217.286 m** e **N: 753.046.504 m** com azimute **65° 36' 02,03"** e distância de **19.17 m** até o vértice **Pt777**, definido pelas coordenadas **E: 66.219.032 m** e **N: 753.047.296 m** com azimute **71° 46' 29,73"** e distância de **8.63 m** até o vértice **Pt778**, definido pelas coordenadas **E: 66.219.852 m** e **N: 753.047.566 m** com azimute **60° 44' 28,20"** e distância de **5.99 m** até o vértice **Pt779**, definido pelas coordenadas **E: 66.220.375 m** e **N: 753.047.859 m** com azimute **56° 55' 05,08"** e distância de **4.96 m** até o vértice **Pt780**, definido pelas coordenadas **E: 66.220.791 m** e **N: 753.048.130 m** com azimute **45° 46' 23,77"** e distância de **5.76 m** até o vértice **Pt781**, definido pelas coordenadas **E: 66.221.204 m** e **N: 753.048.532 m** com azimute **39° 09' 28,87"** e distância de **7.36 m** até o vértice **Pt782**, definido pelas coordenadas **E: 66.221.669 m** e **N: 753.049.103 m** com azimute **29° 08' 57,98"** e distância de **7.04 m** até o vértice **Pt783**, definido pelas coordenadas **E: 66.222.012 m** e **N: 753.049.718 m** com azimute **10° 19' 48,71"** e distância de **16.17 m** até o vértice **Pt784**, definido pelas coordenadas **E: 66.222.302 m** e **N: 753.051.309 m** com azimute **9° 19' 24,93"** e distância de **10.18 m** até o vértice **Pt785**, definido pelas coordenadas **E: 66.222.467 m** e **N: 753.052.314 m** com azimute **10° 31' 51,34"** e distância de **6.35 m** até o vértice **Pt786**, definido pelas coordenadas **E: 66.222.583 m** e **N: 753.052.938 m** com azimute **352° 55' 54,37"** e distância de **6.26 m** até o vértice **Pt787**, definido pelas coordenadas **E: 66.222.506 m** e **N: 753.053.559 m** com azimute **345° 02' 38,98"** e distância de **3.02 m** até o vértice **Pt788**, definido pelas coordenadas **E: 66.222.428 m** e **N: 753.053.851 m** com azimute **338° 17' 32,24"** e distância de **9.08 m** até o vértice **Pt789**, definido pelas coordenadas **E: 66.222.092 m** e **N: 753.054.695 m** com azimute **338° 15' 44,96"** e distância de **5.00 m** até o vértice **Pt790**, definido pelas coordenadas **E: 66.221.907 m** e **N:**

753.055.159 m com azimute **345° 50' 07,57"** e distância de **6.50 m** até o vértice **Pt791**, definido pelas coordenadas **E: 66.221.748 m** e **N: 753.055.789 m** com azimute **352° 06' 39,13"** e distância de **4.37 m** até o vértice **Pt792**, definido pelas coordenadas **E: 66.221.688 m** e **N: 753.056.222 m** com azimute **11° 10' 43,32"** e distância de **4.28 m** até o vértice **Pt793**, definido pelas coordenadas **E: 66.221.771 m** e **N: 753.056.642 m** com azimute **5° 27' 59,39"** e distância de **9.34 m** até o vértice **Pt794**, definido pelas coordenadas **E: 66.221.860 m** e **N: 753.057.572 m** com azimute **4° 13' 05,39"** e distância de **15.09 m** até o vértice **Pt795**, definido pelas coordenadas **E: 66.221.971 m** e **N: 753.059.077 m** com azimute **359° 28' 44,92"** e distância de **25.30 m** até o vértice **Pt796**, definido pelas coordenadas **E: 66.221.948 m** e **N: 753.061.607 m** com azimute **357° 03' 46,99"** e distância de **23.03 m** até o vértice **Pt797**, definido pelas coordenadas **E: 66.221.830 m** e **N: 753.063.907 m** com azimute **339° 27' 50,01"** e distância de **10.09 m** até o vértice **Pt798**, definido pelas coordenadas **E: 66.221.476 m** e **N: 753.064.852 m** com azimute **331° 06' 22,59"** e distância de **9.69 m** até o vértice **Pt799**, definido pelas coordenadas **E: 66.221.008 m** e **N: 753.065.700 m** com azimute **331° 45' 26,04"** e distância de **14.05 m** até o vértice **Pt800**, definido pelas coordenadas **E: 66.220.343 m** e **N: 753.066.938 m** com azimute **334° 13' 14,05"** e distância de **8.81 m** até o vértice **Pt801**, definido pelas coordenadas **E: 66.219.960 m** e **N: 753.067.731 m** com azimute **337° 40' 25,68"** e distância de **11.56 m** até o vértice **Pt802**, definido pelas coordenadas **E: 66.219.521 m** e **N: 753.068.800 m** com azimute **338° 31' 26,30"** e distância de **11.44 m** até o vértice **Pt803**, definido pelas coordenadas **E: 66.219.102 m** e **N: 753.069.865 m** com azimute **338° 45' 43,43"** e distância de **9.44 m** até o vértice **Pt804**, definido pelas coordenadas **E: 66.218.760 m** e **N: 753.070.745 m** com azimute **337° 41' 37,66"** e distância de **18.13 m** até o vértice **Pt805**, definido pelas coordenadas **E: 66.218.072 m** e **N: 753.072.422 m** com azimute **336° 29' 48,63"** e distância de **34.83 m** até o vértice **Pt806**, definido pelas coordenadas **E: 66.216.683 m** e **N: 753.075.616 m** com azimute **338° 53' 17,60"** e distância de **33.79 m** até o vértice **Pt807**, definido pelas coordenadas **E: 66.215.466 m** e **N: 753.078.768 m** com azimute **341° 54' 09,88"** e distância de **6.44 m** até o vértice **Pt808**, definido pelas coordenadas **E: 66.215.266 m** e **N: 753.079.380 m** com azimute **17° 38' 04,06"** e distância de **4.75 m** até o vértice **Pt0**, definido pelas coordenadas **E: 66.215.410 m** e **N: 753.079.833 m** com azimute **61° 26' 36,17"** e distância de **4.25 m** até o vértice **Pt1**, encerrando este perímetro.

Todas as coordenadas aqui descritas estão georreferenciadas ao Sistema Geodésico Brasileiro e encontram-se representadas no Sistema UTM, referenciadas ao Meridiano Central 51 WGr, fuso 23S, tendo como Datum o SIRGAS2000. Todos os azimutes e distâncias, área e perímetro foram calculados no plano de projeção UTM.

BAIRRO GUARIBÚ



BAIRROS DO MUNICÍPIO
DE
PATY DO ALFERES - RJ



BAIRRO: GUARIBÚ

Legenda

- Limite Municipal de Paty do Alferes
- Municípios Vizinhos
- Perímetro do Bairro Guaribú

Datum SIRGAS 2000
Projeção UTM - FUSO 23S
Base cartográfica: IBGE (2022)
Elaboração: Thiago Roberto Rivelto da Silva
Elaborado em 2023

DataPaty
Município de Dados

MEMORIAL DESCRITIVO GUARIBÚ

Inicia-se a descrição deste perímetro no vértice **Pt1**, definido pelas coordenadas **E: 65.925.003 m** e **N: 753.086.751 m** com azimute **106° 46' 47"** e distância de **17.74 m** até o vértice **Pt2**, definido pelas coordenadas **E: 65.926.701 m** e **N: 753.086.239 m** com azimute **116° 03' 60"** e distância de **11.31 m** até o vértice **Pt3**, definido pelas coordenadas **E: 65.927.717 m** e **N: 753.085.742 m** com azimute **144° 45' 17"** e distância de **15.94 m** até o vértice **Pt4**, definido pelas coordenadas **E: 65.928.637 m** e **N: 753.084.440 m** com azimute **162° 38' 30"** e distância de **40.39 m** até o vértice **Pt5**, definido pelas coordenadas **E: 65.929.842 m** e **N: 753.080.585 m** com azimute **154° 25' 38"** e distância de **17.56 m** até o vértice **Pt6**, definido pelas coordenadas **E: 65.930.600 m** e **N: 753.079.001 m** com azimute **125° 58' 34"** e distância de **25.52 m** até o vértice **Pt7**, definido pelas coordenadas **E: 65.932.665 m** e **N: 753.077.502 m** com azimute **107° 25' 38"** e distância de **24.27 m** até o vértice **Pt8**, definido pelas coordenadas **E: 65.934.981 m** e **N: 753.076.775 m** com azimute **99° 28' 20"** e distância de **9.54 m** até o vértice **Pt9**, definido pelas coordenadas **E: 65.935.922 m** e **N: 753.076.618 m** com azimute **98° 53' 53"** e distância de **35.56 m** até o vértice **Pt10**, definido pelas coordenadas **E: 65.939.435 m** e **N: 753.076.068 m** com azimute **99° 59' 05"** e distância de **21.45 m** até o vértice **Pt11**, definido pelas coordenadas **E: 65.941.548 m** e **N: 753.075.696 m** com azimute **100° 05' 40"** e distância de **29.95 m** até o vértice **Pt12**, definido pelas coordenadas **E: 65.944.497 m** e **N: 753.075.171 m** com azimute **93° 52' 28"** e distância de **16.43 m** até o vértice **Pt13**, definido pelas coordenadas **E: 65.946.136 m** e **N: 753.075.060 m** com azimute **94° 05' 29"** e distância de **41.91 m** até o vértice **Pt14**, definido pelas coordenadas **E: 65.950.316 m** e **N: 753.074.761 m** com azimute **92° 49' 23"** e distância de **37.77 m** até o vértice **Pt15**, definido pelas coordenadas **E: 65.954.088 m** e **N: 753.074.575 m** com azimute **92° 43' 38"** e distância de **29.84 m** até o vértice **Pt16**, definido pelas coordenadas **E: 65.957.069 m** e **N: 753.074.433 m** com azimute **84° 56' 36"** e distância de **21.44 m** até o vértice **Pt17**, definido pelas coordenadas **E: 65.959.205 m** e **N: 753.074.622 m** com azimute **85° 11' 36"** e distância de **27.69 m** até o vértice **Pt18**, definido pelas coordenadas **E: 65.961.964 m** e **N: 753.074.854 m** com azimute **90° 46' 21"** e distância de **19.28 m** até o vértice **Pt19**, definido pelas coordenadas **E: 65.963.892 m** e **N: 753.074.828 m** com azimute **105° 51' 29"** e distância de **15.33 m** até o vértice **Pt20**, definido pelas coordenadas **E: 65.965.367 m** e **N: 753.074.409 m** com azimute **96° 16' 52"** e distância de **16.09 m** até o vértice **Pt21**, definido pelas coordenadas **E: 65.966.966 m** e **N: 753.074.233 m** com azimute **97° 46' 05"** e distância de **9.17 m** até o vértice **Pt22**, definido pelas coordenadas **E: 65.967.875 m** e **N: 753.074.109 m** com azimute **80° 41' 45"** e distância de **19.05 m** até o vértice **Pt23**, definido pelas coordenadas **E: 65.969.755 m** e **N: 753.074.417 m** com azimute **74° 39' 27"** e distância de **14.36 m** até o vértice **Pt24**, definido pelas coordenadas **E: 65.971.140 m** e **N: 753.074.797 m** com azimute **66° 25' 10"** e distância de **14.77 m** até o vértice **Pt25**, definido pelas coordenadas **E: 65.972.494 m** e **N: 753.075.388 m** com azimute **162° 50' 15"** e distância de **113.49 m** até o vértice **Pt26**, definido pelas coordenadas **E: 65.975.843 m** e **N: 753.064.544 m** com azimute **164° 10' 56"** e distância de **19.11 m** até o vértice **Pt27**, definido pelas coordenadas **E: 65.976.364 m** e **N: 753.062.705 m** com azimute **164° 14' 51"** e distância de **52.64 m** até o vértice **Pt28**, definido pelas coordenadas **E: 65.977.793 m** e **N: 753.057.639 m** com azimute **164° 22' 44"** e distância de **42.97 m** até o vértice **Pt29**, definido pelas coordenadas **E: 65.978.950 m** e **N: 753.053.501 m** com azimute **165° 58' 38"** e distância de **41.27 m** até o vértice **Pt30**, definido pelas coordenadas **E: 65.979.950 m** e **N: 753.049.497 m** com azimute **192° 16' 37"** e distância de **89.82 m** até o vértice **Pt31**, definido pelas coordenadas **E: 65.978.040 m** e **N: 753.040.720 m** com azimute **193° 31' 47"** e distância de **34.84 m** até o vértice **Pt32**, definido pelas coordenadas **E: 65.977.225 m** e **N: 753.037.333 m** com azimute **193° 47' 19"** e distância de **32.56 m** até o vértice **Pt33**, definido pelas coordenadas **E: 65.976.449 m** e

N: 753.034.171 m com azimute **193° 44' 14"** e distância de **156.65 m** até o vértice **Pt34**, definido pelas coordenadas **E: 65.972.729 m** e **N: 753.018.954 m** com azimute **193° 59' 47"** e distância de **38.45 m** até o vértice **Pt35**, definido pelas coordenadas **E: 65.971.799 m** e **N: 753.015.223 m** com azimute **194° 08' 57"** e distância de **46.76 m** até o vértice **Pt36**, definido pelas coordenadas **E: 65.970.656 m** e **N: 753.010.689 m** com azimute **192° 48' 07"** e distância de **43.23 m** até o vértice **Pt37**, definido pelas coordenadas **E: 65.969.698 m** e **N: 753.006.473 m** com azimute **192° 47' 40"** e distância de **41.63 m** até o vértice **Pt38**, definido pelas coordenadas **E: 65.968.776 m** e **N: 753.002.413 m** com azimute **192° 45' 35"** e distância de **75.88 m** até o vértice **Pt39**, definido pelas coordenadas **E: 65.967.100 m** e **N: 752.995.012 m** com azimute **192° 43' 06"** e distância de **54.42 m** até o vértice **Pt40**, definido pelas coordenadas **E: 65.965.902 m** e **N: 752.989.704 m** com azimute **179° 20' 21"** e distância de **52.03 m** até o vértice **Pt41**, definido pelas coordenadas **E: 65.965.962 m** e **N: 752.984.501 m** com azimute **179° 28' 24"** e distância de **42.42 m** até o vértice **Pt42**, definido pelas coordenadas **E: 65.966.001 m** e **N: 752.980.259 m** com azimute **179° 28' 31"** e distância de **45.87 m** até o vértice **Pt43**, definido pelas coordenadas **E: 65.966.043 m** e **N: 752.975.672 m** com azimute **88° 02' 27"** e distância de **83.07 m** até o vértice **Pt44**, definido pelas coordenadas **E: 65.974.345 m** e **N: 752.975.956 m** com azimute **88° 07' 39"** e distância de **54.78 m** até o vértice **Pt45**, definido pelas coordenadas **E: 65.979.820 m** e **N: 752.976.135 m** com azimute **87° 58' 07"** e distância de **36.11 m** até o vértice **Pt46**, definido pelas coordenadas **E: 65.983.429 m** e **N: 752.976.263 m** com azimute **87° 34' 44"** e distância de **20.36 m** até o vértice **Pt47**, definido pelas coordenadas **E: 65.985.463 m** e **N: 752.976.349 m** com azimute **86° 48' 50"** e distância de **15.29 m** até o vértice **Pt48**, definido pelas coordenadas **E: 65.986.990 m** e **N: 752.976.434 m** com azimute **86° 28' 13"** e distância de **44.34 m** até o vértice **Pt49**, definido pelas coordenadas **E: 65.991.416 m** e **N: 752.976.707 m** com azimute **86° 29' 12"** e distância de **49.44 m** até o vértice **Pt50**, definido pelas coordenadas **E: 65.996.351 m** e **N: 752.977.010 m** com azimute **86° 31' 53"** e distância de **38.18 m** até o vértice **Pt51**, definido pelas coordenadas **E: 66.000.162 m** e **N: 752.977.241 m** com azimute **84° 53' 46"** e distância de **33.27 m** até o vértice **Pt52**, definido pelas coordenadas **E: 66.003.476 m** e **N: 752.977.537 m** com azimute **84° 54' 41"** e distância de **28.41 m** até o vértice **Pt53**, definido pelas coordenadas **E: 66.006.306 m** e **N: 752.977.789 m** com azimute **85° 43' 09"** e distância de **20.50 m** até o vértice **Pt54**, definido pelas coordenadas **E: 66.008.350 m** e **N: 752.977.942 m** com azimute **33° 31' 34"** e distância de **27.16 m** até o vértice **Pt55**, definido pelas coordenadas **E: 66.009.850 m** e **N: 752.980.206 m** com azimute **37° 58' 29"** e distância de **24.17 m** até o vértice **Pt56**, definido pelas coordenadas **E: 66.011.337 m** e **N: 752.982.111 m** com azimute **43° 28' 55"** e distância de **26.16 m** até o vértice **Pt57**, definido pelas coordenadas **E: 66.013.137 m** e **N: 752.984.009 m** com azimute **49° 21' 57"** e distância de **28.42 m** até o vértice **Pt58**, definido pelas coordenadas **E: 66.015.294 m** e **N: 752.985.860 m** com azimute **61° 01' 43"** e distância de **28.76 m** até o vértice **Pt59**, definido pelas coordenadas **E: 66.017.810 m** e **N: 752.987.253 m** com azimute **75° 33' 60"** e distância de **26.24 m** até o vértice **Pt60**, definido pelas coordenadas **E: 66.020.351 m** e **N: 752.987.907 m** com azimute **88° 26' 16"** e distância de **23.11 m** até o vértice **Pt61**, definido pelas coordenadas **E: 66.022.661 m** e **N: 752.987.970 m** com azimute **98° 05' 18"** e distância de **21.32 m** até o vértice **Pt62**, definido pelas coordenadas **E: 66.024.772 m** e **N: 752.987.670 m** com azimute **84° 27' 22"** e distância de **18.11 m** até o vértice **Pt63**, definido pelas coordenadas **E: 66.026.575 m** e **N: 752.987.845 m** com azimute **55° 25' 47"** e distância de **19.14 m** até o vértice **Pt64**, definido pelas coordenadas **E: 66.028.151 m** e **N: 752.988.931 m** com azimute **47° 38' 54"** e distância de **25.25 m** até o vértice **Pt65**, definido pelas coordenadas **E: 66.030.017 m** e **N: 752.990.632 m** com azimute **43° 20' 20"** e distância de **7.56 m** até o vértice **Pt66**, definido pelas coordenadas **E: 66.030.536 m** e **N: 752.991.182 m** com azimute **42° 28' 10"** e distância de **9.45 m** até o vértice **Pt67**, definido pelas coordenadas **E: 66.031.174 m** e **N: 752.991.879 m** com azimute **30° 01' 53"** e distância de **16.86 m** até o vértice **Pt68**, definido pelas coordenadas **E: 66.032.018 m** e **N: 752.993.339 m** com azimute **26° 26' 19"** e distância de **10.13 m** até o vértice **Pt69**, definido pelas

coordenadas **E: 66.032.469 m** e **N: 752.994.246 m** com azimute **27° 12' 19"** e distância de **6.80 m** até o vértice **Pt70**, definido pelas coordenadas **E: 66.032.780 m** e **N: 752.994.851 m** com azimute **31° 08' 10"** e distância de **3.42 m** até o vértice **Pt71**, definido pelas coordenadas **E: 66.032.957 m** e **N: 752.995.144 m** com azimute **55° 04' 59"** e distância de **7.51 m** até o vértice **Pt72**, definido pelas coordenadas **E: 66.033.573 m** e **N: 752.995.574 m** com azimute **59° 45' 34"** e distância de **5.16 m** até o vértice **Pt73**, definido pelas coordenadas **E: 66.034.019 m** e **N: 752.995.834 m** com azimute **71° 47' 01"** e distância de **11.61 m** até o vértice **Pt74**, definido pelas coordenadas **E: 66.035.122 m** e **N: 752.996.197 m** com azimute **86° 14' 37"** e distância de **9.92 m** até o vértice **Pt75**, definido pelas coordenadas **E: 66.036.112 m** e **N: 752.996.262 m** com azimute **106° 22' 52"** e distância de **23.30 m** até o vértice **Pt76**, definido pelas coordenadas **E: 66.038.347 m** e **N: 752.995.605 m** com azimute **41° 36' 35"** e distância de **77.96 m** até o vértice **Pt77**, definido pelas coordenadas **E: 66.043.524 m** e **N: 753.001.434 m** com azimute **41° 37' 53"** e distância de **21.66 m** até o vértice **Pt78**, definido pelas coordenadas **E: 66.044.963 m** e **N: 753.003.053 m** com azimute **126° 37' 34"** e distância de **78.46 m** até o vértice **Pt79**, definido pelas coordenadas **E: 66.051.260 m** e **N: 752.998.372 m** com azimute **122° 42' 27"** e distância de **69.21 m** até o vértice **Pt80**, definido pelas coordenadas **E: 66.057.084 m** e **N: 752.994.632 m** com azimute **122° 16' 17"** e distância de **136.33 m** até o vértice **Pt81**, definido pelas coordenadas **E: 66.068.611 m** e **N: 752.987.353 m** com azimute **120° 34' 24"** e distância de **64.68 m** até o vértice **Pt82**, definido pelas coordenadas **E: 66.074.180 m** e **N: 752.984.063 m** com azimute **121° 34' 39"** e distância de **545.21 m** até o vértice **Pt83**, definido pelas coordenadas **E: 66.120.628 m** e **N: 752.955.513 m** com azimute **211° 22' 24"** e distância de **291.41 m** até o vértice **Pt84**, definido pelas coordenadas **E: 66.105.457 m** e **N: 752.930.633 m** com azimute **307° 20' 59"** e distância de **30.81 m** até o vértice **Pt85**, definido pelas coordenadas **E: 66.103.008 m** e **N: 752.932.502 m** com azimute **306° 43' 34"** e distância de **23.93 m** até o vértice **Pt86**, definido pelas coordenadas **E: 66.101.090 m** e **N: 752.933.933 m** com azimute **300° 27' 44"** e distância de **17.63 m** até o vértice **Pt87**, definido pelas coordenadas **E: 66.099.570 m** e **N: 752.934.827 m** com azimute **291° 15' 41"** e distância de **13.79 m** até o vértice **Pt88**, definido pelas coordenadas **E: 66.098.285 m** e **N: 752.935.327 m** com azimute **274° 16' 40"** e distância de **16.36 m** até o vértice **Pt89**, definido pelas coordenadas **E: 66.096.654 m** e **N: 752.935.449 m** com azimute **254° 06' 36"** e distância de **15.60 m** até o vértice **Pt90**, definido pelas coordenadas **E: 66.095.154 m** e **N: 752.935.022 m** com azimute **246° 01' 54"** e distância de **19.45 m** até o vértice **Pt91**, definido pelas coordenadas **E: 66.093.377 m** e **N: 752.934.232 m** com azimute **233° 48' 33"** e distância de **14.68 m** até o vértice **Pt92**, definido pelas coordenadas **E: 66.092.192 m** e **N: 752.933.365 m** com azimute **212° 35' 44"** e distância de **13.79 m** até o vértice **Pt93**, definido pelas coordenadas **E: 66.091.449 m** e **N: 752.932.203 m** com azimute **195° 07' 07"** e distância de **5.52 m** até o vértice **Pt94**, definido pelas coordenadas **E: 66.091.305 m** e **N: 752.931.670 m** com azimute **196° 50' 22"** e distância de **7.04 m** até o vértice **Pt95**, definido pelas coordenadas **E: 66.091.101 m** e **N: 752.930.996 m** com azimute **163° 22' 57"** e distância de **90.04 m** até o vértice **Pt96**, definido pelas coordenadas **E: 66.093.676 m** e **N: 752.922.368 m** com azimute **163° 35' 28"** e distância de **292.86 m** até o vértice **Pt97**, definido pelas coordenadas **E: 66.101.949 m** e **N: 752.894.275 m** com azimute **193° 08' 50"** e distância de **155.06 m** até o vértice **Pt98**, definido pelas coordenadas **E: 66.098.422 m** e **N: 752.879.175 m** com azimute **145° 58' 22"** e distância de **222.97 m** até o vértice **Pt99**, definido pelas coordenadas **E: 66.110.899 m** e **N: 752.860.696 m** com azimute **86° 53' 18"** e distância de **42.37 m** até o vértice **Pt100**, definido pelas coordenadas **E: 66.115.130 m** e **N: 752.860.926 m** com azimute **153° 51' 06"** e distância de **44.27 m** até o vértice **Pt101**, definido pelas coordenadas **E: 66.117.081 m** e **N: 752.856.952 m** com azimute **154° 06' 08"** e distância de **18.82 m** até o vértice **Pt102**, definido pelas coordenadas **E: 66.117.903 m** e **N: 752.855.259 m** com azimute **154° 02' 30"** e distância de **17.32 m** até o vértice **Pt103**, definido pelas coordenadas **E: 66.118.661 m** e **N: 752.853.702 m** com azimute **252° 50' 51"** e distância de **0.85 m** até o vértice **Pt104**, definido pelas coordenadas **E: 66.118.580 m** e **N: 752.853.677 m** com azimute

253° 44' 23" e distância de 8.25 m até o vértice Pt105, definido pelas coordenadas E: 66.117.788 m e N: 752.853.446 m com azimute 242° 49' 08" e distância de 2.08 m até o vértice Pt106, definido pelas coordenadas E: 66.117.603 m e N: 752.853.351 m com azimute 243° 49' 17" e distância de 21.22 m até o vértice Pt107, definido pelas coordenadas E: 66.115.699 m e N: 752.852.415 m com azimute 250° 01' 51" e distância de 6.97 m até o vértice Pt108, definido pelas coordenadas E: 66.115.044 m e N: 752.852.177 m com azimute 250° 19' 10" e distância de 18.77 m até o vértice Pt109, definido pelas coordenadas E: 66.113.277 m e N: 752.851.545 m com azimute 256° 02' 24" e distância de 25.53 m até o vértice Pt110, definido pelas coordenadas E: 66.110.799 m e N: 752.850.929 m com azimute 255° 59' 02" e distância de 20.85 m até o vértice Pt111, definido pelas coordenadas E: 66.108.776 m e N: 752.850.424 m com azimute 259° 10' 05" e distância de 17.40 m até o vértice Pt112, definido pelas coordenadas E: 66.107.067 m e N: 752.850.097 m com azimute 259° 13' 21" e distância de 23.64 m até o vértice Pt113, definido pelas coordenadas E: 66.104.745 m e N: 752.849.655 m com azimute 260° 26' 45" e distância de 26.69 m até o vértice Pt114, definido pelas coordenadas E: 66.102.113 m e N: 752.849.212 m com azimute 259° 00' 06" e distância de 20.55 m até o vértice Pt115, definido pelas coordenadas E: 66.100.096 m e N: 752.848.820 m com azimute 258° 57' 24" e distância de 43.43 m até o vértice Pt116, definido pelas coordenadas E: 66.095.833 m e N: 752.847.988 m com azimute 259° 18' 09" e distância de 21.28 m até o vértice Pt117, definido pelas coordenadas E: 66.093.742 m e N: 752.847.593 m com azimute 258° 36' 31" e distância de 11.04 m até o vértice Pt118, definido pelas coordenadas E: 66.092.660 m e N: 752.847.375 m com azimute 261° 52' 12" e distância de 6.15 m até o vértice Pt119, definido pelas coordenadas E: 66.092.051 m e N: 752.847.288 m com azimute 260° 44' 34" e distância de 25.74 m até o vértice Pt120, definido pelas coordenadas E: 66.089.511 m e N: 752.846.874 m com azimute 261° 02' 19" e distância de 10.72 m até o vértice Pt121, definido pelas coordenadas E: 66.088.452 m e N: 752.846.707 m com azimute 257° 37' 58" e distância de 5.00 m até o vértice Pt122, definido pelas coordenadas E: 66.087.964 m e N: 752.846.600 m com azimute 258° 17' 21" e distância de 29.71 m até o vértice Pt123, definido pelas coordenadas E: 66.085.055 m e N: 752.845.997 m com azimute 248° 27' 12" e distância de 15.03 m até o vértice Pt124, definido pelas coordenadas E: 66.083.657 m e N: 752.845.445 m com azimute 245° 41' 58" e distância de 38.03 m até o vértice Pt125, definido pelas coordenadas E: 66.080.191 m e N: 752.843.880 m com azimute 249° 03' 42" e distância de 38.59 m até o vértice Pt126, definido pelas coordenadas E: 66.076.587 m e N: 752.842.501 m com azimute 248° 55' 50" e distância de 33.44 m até o vértice Pt127, definido pelas coordenadas E: 66.073.467 m e N: 752.841.299 m com azimute 249° 03' 55" e distância de 31.18 m até o vértice Pt128, definido pelas coordenadas E: 66.070.555 m e N: 752.840.185 m com azimute 251° 08' 13" e distância de 13.55 m até o vértice Pt129, definido pelas coordenadas E: 66.069.273 m e N: 752.839.747 m com azimute 251° 59' 20" e distância de 11.97 m até o vértice Pt130, definido pelas coordenadas E: 66.068.135 m e N: 752.839.377 m com azimute 283° 19' 52" e distância de 13.40 m até o vértice Pt131, definido pelas coordenadas E: 66.066.831 m e N: 752.839.686 m com azimute 313° 52' 36" e distância de 0.72 m até o vértice Pt132, definido pelas coordenadas E: 66.066.779 m e N: 752.839.736 m com azimute 289° 30' 19" e distância de 19.98 m até o vértice Pt133, definido pelas coordenadas E: 66.064.896 m e N: 752.840.403 m com azimute 276° 35' 35" e distância de 29.79 m até o vértice Pt134, definido pelas coordenadas E: 66.061.937 m e N: 752.840.745 m com azimute 271° 57' 19" e distância de 20.22 m até o vértice Pt135, definido pelas coordenadas E: 66.059.916 m e N: 752.840.814 m com azimute 277° 56' 14" e distância de 4.20 m até o vértice Pt136, definido pelas coordenadas E: 66.059.500 m e N: 752.840.872 m com azimute 280° 03' 54" e distância de 26.72 m até o vértice Pt137, definido pelas coordenadas E: 66.056.869 m e N: 752.841.339 m com azimute 284° 30' 23" e distância de 19.80 m até o vértice Pt138, definido pelas coordenadas E: 66.054.952 m e N: 752.841.835 m com azimute 276° 22' 51" e distância de 12.42 m até o vértice Pt139, definido pelas coordenadas E: 66.053.718 m e N: 752.841.973 m com azimute

263° 43' 34" e distância de 16.20 m até o vértice Pt140, definido pelas coordenadas E: 66.052.108 m e N: 752.841.796 m com azimute 259° 33' 03" e distância de 20.24 m até o vértice Pt141, definido pelas coordenadas E: 66.050.118 m e N: 752.841.429 m com azimute 256° 36' 03" e distância de 20.07 m até o vértice Pt142, definido pelas coordenadas E: 66.048.166 m e N: 752.840.964 m com azimute 247° 44' 01" e distância de 48.27 m até o vértice Pt143, definido pelas coordenadas E: 66.043.699 m e N: 752.839.135 m com azimute 247° 38' 20" e distância de 29.65 m até o vértice Pt144, definido pelas coordenadas E: 66.040.957 m e N: 752.838.007 m com azimute 247° 46' 07" e distância de 31.66 m até o vértice Pt145, definido pelas coordenadas E: 66.038.026 m e N: 752.836.809 m com azimute 228° 11' 09" e distância de 7.63 m até o vértice Pt146, definido pelas coordenadas E: 66.037.457 m e N: 752.836.300 m com azimute 208° 46' 35" e distância de 8.00 m até o vértice Pt147, definido pelas coordenadas E: 66.037.072 m e N: 752.835.599 m com azimute 194° 50' 42" e distância de 17.52 m até o vértice Pt148, definido pelas coordenadas E: 66.036.623 m e N: 752.833.905 m com azimute 194° 36' 34" e distância de 8.48 m até o vértice Pt149, definido pelas coordenadas E: 66.036.409 m e N: 752.833.084 m com azimute 205° 18' 29" e distância de 29.97 m até o vértice Pt150, definido pelas coordenadas E: 66.035.128 m e N: 752.830.375 m com azimute 205° 26' 11" e distância de 24.75 m até o vértice Pt151, definido pelas coordenadas E: 66.034.065 m e N: 752.828.140 m com azimute 202° 46' 55" e distância de 24.20 m até o vértice Pt152, definido pelas coordenadas E: 66.033.128 m e N: 752.825.909 m com azimute 213° 52' 01" e distância de 9.89 m até o vértice Pt153, definido pelas coordenadas E: 66.032.577 m e N: 752.825.088 m com azimute 228° 05' 18" e distância de 9.58 m até o vértice Pt154, definido pelas coordenadas E: 66.031.864 m e N: 752.824.448 m com azimute 233° 05' 31" e distância de 12.06 m até o vértice Pt155, definido pelas coordenadas E: 66.030.900 m e N: 752.823.724 m com azimute 233° 30' 10" e distância de 25.82 m até o vértice Pt156, definido pelas coordenadas E: 66.028.824 m e N: 752.822.188 m com azimute 236° 43' 59" e distância de 30.04 m até o vértice Pt157, definido pelas coordenadas E: 66.026.312 m e N: 752.820.540 m com azimute 241° 28' 49" e distância de 28.19 m até o vértice Pt158, definido pelas coordenadas E: 66.023.835 m e N: 752.819.194 m com azimute 252° 00' 42" e distância de 6.90 m até o vértice Pt159, definido pelas coordenadas E: 66.023.179 m e N: 752.818.981 m com azimute 253° 33' 16" e distância de 8.65 m até o vértice Pt160, definido pelas coordenadas E: 66.022.349 m e N: 752.818.736 m com azimute 252° 35' 53" e distância de 20.00 m até o vértice Pt161, definido pelas coordenadas E: 66.020.441 m e N: 752.818.138 m com azimute 252° 38' 31" e distância de 8.25 m até o vértice Pt162, definido pelas coordenadas E: 66.019.654 m e N: 752.817.892 m com azimute 256° 42' 17" e distância de 3.00 m até o vértice Pt163, definido pelas coordenadas E: 66.019.362 m e N: 752.817.823 m com azimute 256° 54' 29" e distância de 9.27 m até o vértice Pt164, definido pelas coordenadas E: 66.018.459 m e N: 752.817.613 m com azimute 256° 54' 38" e distância de 16.29 m até o vértice Pt165, definido pelas coordenadas E: 66.016.872 m e N: 752.817.244 m com azimute 256° 50' 31" e distância de 16.30 m até o vértice Pt166, definido pelas coordenadas E: 66.015.285 m e N: 752.816.873 m com azimute 260° 22' 57" e distância de 8.50 m até o vértice Pt167, definido pelas coordenadas E: 66.014.447 m e N: 752.816.731 m com azimute 260° 29' 21" e distância de 23.24 m até o vértice Pt168, definido pelas coordenadas E: 66.012.155 m e N: 752.816.347 m com azimute 273° 20' 44" e distância de 29.13 m até o vértice Pt169, definido pelas coordenadas E: 66.009.247 m e N: 752.816.517 m com azimute 272° 33' 51" e distância de 21.01 m até o vértice Pt170, definido pelas coordenadas E: 66.007.148 m e N: 752.816.611 m com azimute 272° 38' 02" e distância de 18.28 m até o vértice Pt171, definido pelas coordenadas E: 66.005.322 m e N: 752.816.695 m com azimute 272° 18' 18" e distância de 15.91 m até o vértice Pt172, definido pelas coordenadas E: 66.003.732 m e N: 752.816.759 m com azimute 270° 57' 41" e distância de 16.09 m até o vértice Pt173, definido pelas coordenadas E: 66.002.123 m e N: 752.816.786 m com azimute 272° 54' 39" e distância de 5.91 m até o vértice Pt174, definido pelas coordenadas E: 66.001.533 m e N: 752.816.816 m com azimute

274° 14' 38" e distância de 14.19 m até o vértice Pt175, definido pelas coordenadas E: 66.000.118 m e N: 752.816.921 m com azimute 279° 11' 44" e distância de 13.77 m até o vértice Pt176, definido pelas coordenadas E: 65.998.759 m e N: 752.817.141 m com azimute 280° 39' 44" e distância de 7.46 m até o vértice Pt177, definido pelas coordenadas E: 65.998.026 m e N: 752.817.279 m com azimute 274° 39' 08" e distância de 11.96 m até o vértice Pt178, definido pelas coordenadas E: 65.996.834 m e N: 752.817.376 m com azimute 260° 22' 56" e distância de 14.54 m até o vértice Pt179, definido pelas coordenadas E: 65.995.400 m e N: 752.817.133 m com azimute 251° 53' 29" e distância de 13.32 m até o vértice Pt180, definido pelas coordenadas E: 65.994.134 m e N: 752.816.719 m com azimute 236° 53' 07" e distância de 18.23 m até o vértice Pt181, definido pelas coordenadas E: 65.992.607 m e N: 752.815.723 m com azimute 237° 09' 15" e distância de 16.19 m até o vértice Pt182, definido pelas coordenadas E: 65.991.247 m e N: 752.814.845 m com azimute 236° 17' 29" e distância de 17.23 m até o vértice Pt183, definido pelas coordenadas E: 65.989.814 m e N: 752.813.889 m com azimute 236° 58' 43" e distância de 20.44 m até o vértice Pt184, definido pelas coordenadas E: 65.988.100 m e N: 752.812.775 m com azimute 236° 16' 41" e distância de 19.89 m até o vértice Pt185, definido pelas coordenadas E: 65.986.446 m e N: 752.811.671 m com azimute 237° 27' 31" e distância de 13.14 m até o vértice Pt186, definido pelas coordenadas E: 65.985.338 m e N: 752.810.964 m com azimute 246° 20' 53" e distância de 13.11 m até o vértice Pt187, definido pelas coordenadas E: 65.984.137 m e N: 752.810.438 m com azimute 256° 04' 56" e distância de 12.89 m até o vértice Pt188, definido pelas coordenadas E: 65.982.886 m e N: 752.810.128 m com azimute 261° 18' 11" e distância de 4.43 m até o vértice Pt189, definido pelas coordenadas E: 65.982.448 m e N: 752.810.061 m com azimute 262° 02' 41" e distância de 7.88 m até o vértice Pt190, definido pelas coordenadas E: 65.981.668 m e N: 752.809.952 m com azimute 260° 50' 56" e distância de 8.17 m até o vértice Pt191, definido pelas coordenadas E: 65.980.861 m e N: 752.809.822 m com azimute 259° 23' 51" e distância de 12.23 m até o vértice Pt192, definido pelas coordenadas E: 65.979.659 m e N: 752.809.597 m com azimute 258° 35' 26" e distância de 10.16 m até o vértice Pt193, definido pelas coordenadas E: 65.978.663 m e N: 752.809.396 m com azimute 258° 28' 04" e distância de 14.66 m até o vértice Pt194, definido pelas coordenadas E: 65.977.227 m e N: 752.809.103 m com azimute 258° 28' 00" e distância de 16.11 m até o vértice Pt195, definido pelas coordenadas E: 65.975.649 m e N: 752.808.781 m com azimute 256° 20' 20" e distância de 4.45 m até o vértice Pt196, definido pelas coordenadas E: 65.975.217 m e N: 752.808.676 m com azimute 268° 25' 54" e distância de 14.62 m até o vértice Pt197, definido pelas coordenadas E: 65.973.756 m e N: 752.808.636 m com azimute 279° 46' 01" e distância de 15.15 m até o vértice Pt198, definido pelas coordenadas E: 65.972.263 m e N: 752.808.893 m com azimute 288° 00' 24" e distância de 11.00 m até o vértice Pt199, definido pelas coordenadas E: 65.971.217 m e N: 752.809.233 m com azimute 317° 42' 25" e distância de 11.98 m até o vértice Pt200, definido pelas coordenadas E: 65.970.411 m e N: 752.810.119 m com azimute 330° 19' 60" e distância de 8.18 m até o vértice Pt201, definido pelas coordenadas E: 65.970.006 m e N: 752.810.830 m com azimute 342° 40' 17" e distância de 12.12 m até o vértice Pt202, definido pelas coordenadas E: 65.969.645 m e N: 752.811.987 m com azimute 352° 04' 33" e distância de 7.47 m até o vértice Pt203, definido pelas coordenadas E: 65.969.542 m e N: 752.812.727 m com azimute 4° 12' 16" e distância de 8.59 m até o vértice Pt204, definido pelas coordenadas E: 65.969.605 m e N: 752.813.584 m com azimute 15° 15' 58" e distância de 9.04 m até o vértice Pt205, definido pelas coordenadas E: 65.969.843 m e N: 752.814.456 m com azimute 26° 54' 20" e distância de 12.80 m até o vértice Pt206, definido pelas coordenadas E: 65.970.422 m e N: 752.815.597 m com azimute 37° 21' 33" e distância de 11.01 m até o vértice Pt207, definido pelas coordenadas E: 65.971.090 m e N: 752.816.472 m com azimute 43° 43' 00" e distância de 12.31 m até o vértice Pt208, definido pelas coordenadas E: 65.971.941 m e N: 752.817.362 m com azimute 46° 17' 15" e distância de 17.31 m até o vértice Pt209, definido pelas coordenadas E: 65.973.192 m e N: 752.818.558 m com azimute 53° 49' 07" e distância de 11.48 m

até o vértice **Pt210**, definido pelas coordenadas **E: 65.974.119 m** e **N: 752.819.236 m** com azimute **62° 59' 32"** e distância de **8.10 m** até o vértice **Pt211**, definido pelas coordenadas **E: 65.974.841 m** e **N: 752.819.604 m** com azimute **72° 49' 24"** e distância de **11.95 m** até o vértice **Pt212**, definido pelas coordenadas **E: 65.975.983 m** e **N: 752.819.957 m** com azimute **64° 19' 47"** e distância de **7.73 m** até o vértice **Pt213**, definido pelas coordenadas **E: 65.976.680 m** e **N: 752.820.292 m** com azimute **53° 23' 47"** e distância de **7.31 m** até o vértice **Pt214**, definido pelas coordenadas **E: 65.977.267 m** e **N: 752.820.728 m** com azimute **41° 41' 12"** e distância de **13.46 m** até o vértice **Pt215**, definido pelas coordenadas **E: 65.978.162 m** e **N: 752.821.733 m** com azimute **30° 28' 59"** e distância de **11.65 m** até o vértice **Pt216**, definido pelas coordenadas **E: 65.978.753 m** e **N: 752.822.737 m** com azimute **17° 01' 30"** e distância de **14.65 m** até o vértice **Pt217**, definido pelas coordenadas **E: 65.979.182 m** e **N: 752.824.138 m** com azimute **9° 59' 31"** e distância de **10.32 m** até o vértice **Pt218**, definido pelas coordenadas **E: 65.979.361 m** e **N: 752.825.154 m** com azimute **8° 58' 07"** e distância de **14.50 m** até o vértice **Pt219**, definido pelas coordenadas **E: 65.979.587 m** e **N: 752.826.586 m** com azimute **7° 03' 49"** e distância de **17.32 m** até o vértice **Pt220**, definido pelas coordenadas **E: 65.979.800 m** e **N: 752.828.305 m** com azimute **351° 16' 28"** e distância de **12.66 m** até o vértice **Pt221**, definido pelas coordenadas **E: 65.979.608 m** e **N: 752.829.556 m** com azimute **339° 51' 46"** e distância de **17.78 m** até o vértice **Pt222**, definido pelas coordenadas **E: 65.978.996 m** e **N: 752.831.225 m** com azimute **343° 01' 52"** e distância de **13.84 m** até o vértice **Pt223**, definido pelas coordenadas **E: 65.978.592 m** e **N: 752.832.549 m** com azimute **356° 44' 21"** e distância de **13.71 m** até o vértice **Pt224**, definido pelas coordenadas **E: 65.978.514 m** e **N: 752.833.918 m** com azimute **11° 28' 55"** e distância de **11.76 m** até o vértice **Pt225**, definido pelas coordenadas **E: 65.978.748 m** e **N: 752.835.070 m** com azimute **21° 15' 55"** e distância de **12.10 m** até o vértice **Pt226**, definido pelas coordenadas **E: 65.979.187 m** e **N: 752.836.198 m** com azimute **20° 09' 31"** e distância de **12.83 m** até o vértice **Pt227**, definido pelas coordenadas **E: 65.979.629 m** e **N: 752.837.402 m** com azimute **23° 58' 25"** e distância de **10.39 m** até o vértice **Pt228**, definido pelas coordenadas **E: 65.980.051 m** e **N: 752.838.351 m** com azimute **38° 32' 17"** e distância de **9.55 m** até o vértice **Pt229**, definido pelas coordenadas **E: 65.980.646 m** e **N: 752.839.098 m** com azimute **53° 18' 55"** e distância de **17.94 m** até o vértice **Pt230**, definido pelas coordenadas **E: 65.982.085 m** e **N: 752.840.170 m** com azimute **50° 24' 28"** e distância de **10.65 m** até o vértice **Pt231**, definido pelas coordenadas **E: 65.982.906 m** e **N: 752.840.849 m** com azimute **39° 36' 42"** e distância de **14.76 m** até o vértice **Pt232**, definido pelas coordenadas **E: 65.983.847 m** e **N: 752.841.986 m** com azimute **29° 20' 15"** e distância de **23.21 m** até o vértice **Pt233**, definido pelas coordenadas **E: 65.984.984 m** e **N: 752.844.009 m** com azimute **23° 47' 13"** e distância de **12.92 m** até o vértice **Pt234**, definido pelas coordenadas **E: 65.985.505 m** e **N: 752.845.191 m** com azimute **14° 12' 13"** e distância de **10.80 m** até o vértice **Pt235**, definido pelas coordenadas **E: 65.985.770 m** e **N: 752.846.238 m** com azimute **3° 24' 36"** e distância de **11.60 m** até o vértice **Pt236**, definido pelas coordenadas **E: 65.985.839 m** e **N: 752.847.396 m** com azimute **359° 48' 57"** e distância de **15.56 m** até o vértice **Pt237**, definido pelas coordenadas **E: 65.985.834 m** e **N: 752.848.952 m** com azimute **359° 23' 05"** e distância de **9.31 m** até o vértice **Pt238**, definido pelas coordenadas **E: 65.985.824 m** e **N: 752.849.883 m** com azimute **333° 58' 44"** e distância de **9.89 m** até o vértice **Pt239**, definido pelas coordenadas **E: 65.985.390 m** e **N: 752.850.772 m** com azimute **303° 24' 32"** e distância de **10.17 m** até o vértice **Pt240**, definido pelas coordenadas **E: 65.984.541 m** e **N: 752.851.332 m** com azimute **286° 08' 19"** e distância de **82.71 m** até o vértice **Pt241**, definido pelas coordenadas **E: 65.976.596 m** e **N: 752.853.631 m** com azimute **282° 58' 43"** e distância de **10.64 m** até o vértice **Pt242**, definido pelas coordenadas **E: 65.975.559 m** e **N: 752.853.870 m** com azimute **267° 41' 14"** e distância de **12.39 m** até o vértice **Pt243**, definido pelas coordenadas **E: 65.974.321 m** e **N: 752.853.820 m** com azimute **247° 36' 03"** e distância de **9.79 m** até o vértice **Pt244**, definido pelas coordenadas **E: 65.973.416 m** e **N: 752.853.447 m** com azimute **226° 52' 56"** e distância de **13.56 m** até o vértice **Pt245**, definido pelas coordenadas **E: 65.972.426 m** e **N: 752.852.520 m** com azimute **219° 23' 46"** e

distância de **10.21 m** até o vértice **Pt246**, definido pelas coordenadas **E: 65.971.778 m** e **N: 752.851.731 m** com azimute **224° 26' 50"** e distância de **11.72 m** até o vértice **Pt247**, definido pelas coordenadas **E: 65.970.957 m** e **N: 752.850.894 m** com azimute **243° 12' 04"** e distância de **7.67 m** até o vértice **Pt248**, definido pelas coordenadas **E: 65.970.272 m** e **N: 752.850.548 m** com azimute **274° 37' 05"** e distância de **8.82 m** até o vértice **Pt249**, definido pelas coordenadas **E: 65.969.393 m** e **N: 752.850.619 m** com azimute **293° 25' 18"** e distância de **9.79 m** até o vértice **Pt250**, definido pelas coordenadas **E: 65.968.495 m** e **N: 752.851.008 m** com azimute **273° 24' 60"** e distância de **10.74 m** até o vértice **Pt251**, definido pelas coordenadas **E: 65.967.423 m** e **N: 752.851.072 m** com azimute **259° 07' 07"** e distância de **10.75 m** até o vértice **Pt252**, definido pelas coordenadas **E: 65.966.367 m** e **N: 752.850.869 m** com azimute **250° 20' 35"** e distância de **12.46 m** até o vértice **Pt253**, definido pelas coordenadas **E: 65.965.194 m** e **N: 752.850.450 m** com azimute **244° 18' 16"** e distância de **13.26 m** até o vértice **Pt254**, definido pelas coordenadas **E: 65.963.999 m** e **N: 752.849.875 m** com azimute **243° 23' 03"** e distância de **15.13 m** até o vértice **Pt255**, definido pelas coordenadas **E: 65.962.646 m** e **N: 752.849.197 m** com azimute **240° 43' 00"** e distância de **42.34 m** até o vértice **Pt256**, definido pelas coordenadas **E: 65.958.953 m** e **N: 752.847.126 m** com azimute **241° 25' 50"** e distância de **126.07 m** até o vértice **Pt257**, definido pelas coordenadas **E: 65.947.881 m** e **N: 752.841.097 m** com azimute **240° 37' 35"** e distância de **29.30 m** até o vértice **Pt258**, definido pelas coordenadas **E: 65.945.328 m** e **N: 752.839.660 m** com azimute **250° 00' 02"** e distância de **33.01 m** até o vértice **Pt259**, definido pelas coordenadas **E: 65.942.226 m** e **N: 752.838.531 m** com azimute **258° 56' 04"** e distância de **64.40 m** até o vértice **Pt260**, definido pelas coordenadas **E: 65.935.906 m** e **N: 752.837.295 m** com azimute **265° 46' 49"** e distância de **42.95 m** até o vértice **Pt261**, definido pelas coordenadas **E: 65.931.623 m** e **N: 752.836.979 m** com azimute **272° 38' 46"** e distância de **50.25 m** até o vértice **Pt262**, definido pelas coordenadas **E: 65.926.603 m** e **N: 752.837.211 m** com azimute **295° 22' 42"** e distância de **166.48 m** até o vértice **Pt263**, definido pelas coordenadas **E: 65.911.562 m** e **N: 752.844.346 m** com azimute **299° 55' 02"** e distância de **68.45 m** até o vértice **Pt264**, definido pelas coordenadas **E: 65.905.629 m** e **N: 752.847.760 m** com azimute **302° 58' 48"** e distância de **51.92 m** até o vértice **Pt265**, definido pelas coordenadas **E: 65.901.274 m** e **N: 752.850.586 m** com azimute **301° 40' 00"** e distância de **47.53 m** até o vértice **Pt266**, definido pelas coordenadas **E: 65.897.229 m** e **N: 752.853.081 m** com azimute **316° 20' 29"** e distância de **49.54 m** até o vértice **Pt267**, definido pelas coordenadas **E: 65.893.809 m** e **N: 752.856.665 m** com azimute **329° 29' 43"** e distância de **58.65 m** até o vértice **Pt268**, definido pelas coordenadas **E: 65.890.832 m** e **N: 752.861.718 m** com azimute **344° 18' 17"** e distância de **50.35 m** até o vértice **Pt269**, definido pelas coordenadas **E: 65.889.470 m** e **N: 752.866.565 m** com azimute **347° 35' 21"** e distância de **94.73 m** até o vértice **Pt270**, definido pelas coordenadas **E: 65.887.434 m** e **N: 752.875.817 m** com azimute **353° 30' 28"** e distância de **35.38 m** até o vértice **Pt271**, definido pelas coordenadas **E: 65.887.034 m** e **N: 752.879.332 m** com azimute **351° 30' 25"** e distância de **86.20 m** até o vértice **Pt272**, definido pelas coordenadas **E: 65.885.761 m** e **N: 752.887.857 m** com azimute **354° 28' 32"** e distância de **85.18 m** até o vértice **Pt273**, definido pelas coordenadas **E: 65.884.941 m** e **N: 752.896.335 m** com azimute **3° 36' 22"** e distância de **32.43 m** até o vértice **Pt274**, definido pelas coordenadas **E: 65.885.145 m** e **N: 752.899.572 m** com azimute **22° 14' 36"** e distância de **33.47 m** até o vértice **Pt275**, definido pelas coordenadas **E: 65.886.412 m** e **N: 752.902.670 m** com azimute **20° 09' 01"** e distância de **25.46 m** até o vértice **Pt276**, definido pelas coordenadas **E: 65.887.289 m** e **N: 752.905.060 m** com azimute **9° 24' 21"** e distância de **40.08 m** até o vértice **Pt277**, definido pelas coordenadas **E: 65.887.944 m** e **N: 752.909.014 m** com azimute **2° 53' 12"** e distância de **30.58 m** até o vértice **Pt278**, definido pelas coordenadas **E: 65.888.098 m** e **N: 752.912.068 m** com azimute **357° 39' 12"** e distância de **29.06 m** até o vértice **Pt279**, definido pelas coordenadas **E: 65.887.979 m** e **N: 752.914.972 m** com azimute **347° 44' 39"** e distância de **32.32 m** até o vértice **Pt280**, definido pelas coordenadas **E: 65.887.293 m** e **N: 752.918.130 m** com azimute **335° 23' 43"** e distância de **40.40 m**

até o vértice **Pt281**, definido pelas coordenadas **E: 65.885.611 m** e **N: 752.921.803 m** com azimute **319° 38' 28"** e distância de **47.45 m** até o vértice **Pt282**, definido pelas coordenadas **E: 65.882.538 m** e **N: 752.925.419 m** com azimute **308° 56' 28"** e distância de **31.49 m** até o vértice **Pt283**, definido pelas coordenadas **E: 65.880.089 m** e **N: 752.927.398 m** com azimute **308° 08' 59"** e distância de **25.61 m** até o vértice **Pt284**, definido pelas coordenadas **E: 65.878.075 m** e **N: 752.928.980 m** com azimute **307° 47' 18"** e distância de **154.73 m** até o vértice **Pt285**, definido pelas coordenadas **E: 65.865.847 m** e **N: 752.938.461 m** com azimute **37° 10' 02"** e distância de **46.64 m** até o vértice **Pt286**, definido pelas coordenadas **E: 65.868.665 m** e **N: 752.942.178 m** com azimute **303° 26' 49"** e distância de **384.42 m** até o vértice **Pt287**, definido pelas coordenadas **E: 65.836.589 m** e **N: 752.963.366 m** com azimute **30° 15' 03"** e distância de **205.09 m** até o vértice **Pt288**, definido pelas coordenadas **E: 65.846.921 m** e **N: 752.981.082 m** com azimute **282° 32' 50"** e distância de **135.24 m** até o vértice **Pt289**, definido pelas coordenadas **E: 65.833.720 m** e **N: 752.984.020 m** com azimute **317° 42' 11"** e distância de **51.43 m** até o vértice **Pt290**, definido pelas coordenadas **E: 65.830.259 m** e **N: 752.987.824 m** com azimute **258° 36' 08"** e distância de **15.33 m** até o vértice **Pt291**, definido pelas coordenadas **E: 65.828.756 m** e **N: 752.987.521 m** com azimute **257° 39' 39"** e distância de **3.60 m** até o vértice **Pt292**, definido pelas coordenadas **E: 65.828.404 m** e **N: 752.987.444 m** com azimute **248° 09' 41"** e distância de **11.45 m** até o vértice **Pt293**, definido pelas coordenadas **E: 65.827.341 m** e **N: 752.987.018 m** com azimute **244° 01' 01"** e distância de **10.57 m** até o vértice **Pt294**, definido pelas coordenadas **E: 65.826.391 m** e **N: 752.986.555 m** com azimute **245° 30' 53"** e distância de **3.45 m** até o vértice **Pt295**, definido pelas coordenadas **E: 65.826.077 m** e **N: 752.986.412 m** com azimute **279° 05' 25"** e distância de **11.14 m** até o vértice **Pt296**, definido pelas coordenadas **E: 65.824.977 m** e **N: 752.986.588 m** com azimute **278° 54' 43"** e distância de **21.56 m** até o vértice **Pt297**, definido pelas coordenadas **E: 65.822.847 m** e **N: 752.986.922 m** com azimute **278° 40' 00"** e distância de **95.89 m** até o vértice **Pt298**, definido pelas coordenadas **E: 65.813.367 m** e **N: 752.988.367 m** com azimute **278° 54' 08"** e distância de **39.35 m** até o vértice **Pt299**, definido pelas coordenadas **E: 65.809.479 m** e **N: 752.988.976 m** com azimute **280° 40' 13"** e distância de **86.41 m** até o vértice **Pt300**, definido pelas coordenadas **E: 65.800.987 m** e **N: 752.990.576 m** com azimute **324° 20' 02"** e distância de **47.70 m** até o vértice **Pt301**, definido pelas coordenadas **E: 65.798.206 m** e **N: 752.994.451 m** com azimute **324° 46' 57"** e distância de **11.44 m** até o vértice **Pt302**, definido pelas coordenadas **E: 65.797.546 m** e **N: 752.995.386 m** com azimute **326° 45' 52"** e distância de **29.72 m** até o vértice **Pt303**, definido pelas coordenadas **E: 65.795.917 m** e **N: 752.997.872 m** com azimute **323° 26' 48"** e distância de **18.82 m** até o vértice **Pt304**, definido pelas coordenadas **E: 65.794.796 m** e **N: 752.999.384 m** com azimute **324° 02' 30"** e distância de **16.47 m** até o vértice **Pt305**, definido pelas coordenadas **E: 65.793.829 m** e **N: 753.000.717 m** com azimute **316° 31' 39"** e distância de **26.53 m** até o vértice **Pt306**, definido pelas coordenadas **E: 65.792.004 m** e **N: 753.002.642 m** com azimute **297° 15' 49"** e distância de **16.87 m** até o vértice **Pt307**, definido pelas coordenadas **E: 65.790.504 m** e **N: 753.003.415 m** com azimute **294° 04' 41"** e distância de **4.53 m** até o vértice **Pt308**, definido pelas coordenadas **E: 65.790.090 m** e **N: 753.003.600 m** com azimute **320° 25' 14"** e distância de **1.95 m** até o vértice **Pt309**, definido pelas coordenadas **E: 65.789.966 m** e **N: 753.003.750 m** com azimute **287° 16' 58"** e distância de **43.72 m** até o vértice **Pt310**, definido pelas coordenadas **E: 65.785.791 m** e **N: 753.005.049 m** com azimute **314° 11' 40"** e distância de **16.10 m** até o vértice **Pt311**, definido pelas coordenadas **E: 65.784.637 m** e **N: 753.006.171 m** com azimute **335° 52' 38"** e distância de **16.69 m** até o vértice **Pt312**, definido pelas coordenadas **E: 65.783.955 m** e **N: 753.007.694 m** com azimute **338° 02' 22"** e distância de **1.34 m** até o vértice **Pt313**, definido pelas coordenadas **E: 65.783.905 m** e **N: 753.007.818 m** com azimute **345° 43' 19"** e distância de **13.79 m** até o vértice **Pt314**, definido pelas coordenadas **E: 65.783.565 m** e **N: 753.009.154 m** com azimute **348° 26' 56"** e distância de **18.18 m** até o vértice **Pt315**, definido pelas coordenadas **E: 65.783.201 m** e **N: 753.010.935 m** com azimute **354° 24' 49"** e distância de **27.53 m** até o vértice

Pt316, definido pelas coordenadas **E: 65.782.933 m** e **N: 753.013.675 m** com azimute **357° 27' 31"** e distância de **22.55 m** até o vértice **Pt317**, definido pelas coordenadas **E: 65.782.833 m** e **N: 753.015.928 m** com azimute **47° 02' 14"** e distância de **17.90 m** até o vértice **Pt318**, definido pelas coordenadas **E: 65.784.143 m** e **N: 753.017.148 m** com azimute **44° 08' 17"** e distância de **19.27 m** até o vértice **Pt319**, definido pelas coordenadas **E: 65.785.485 m** e **N: 753.018.531 m** com azimute **18° 19' 17"** e distância de **55.80 m** até o vértice **Pt320**, definido pelas coordenadas **E: 65.787.239 m** e **N: 753.023.828 m** com azimute **17° 57' 41"** e distância de **30.61 m** até o vértice **Pt321**, definido pelas coordenadas **E: 65.788.183 m** e **N: 753.026.740 m** com azimute **18° 18' 03"** e distância de **50.03 m** até o vértice **Pt322**, definido pelas coordenadas **E: 65.789.754 m** e **N: 753.031.490 m** com azimute **129° 15' 01"** e distância de **63.95 m** até o vértice **Pt323**, definido pelas coordenadas **E: 65.794.706 m** e **N: 753.027.444 m** com azimute **129° 42' 11"** e distância de **6.43 m** até o vértice **Pt324**, definido pelas coordenadas **E: 65.795.201 m** e **N: 753.027.033 m** com azimute **126° 38' 58"** e distância de **40.02 m** até o vértice **Pt325**, definido pelas coordenadas **E: 65.798.412 m** e **N: 753.024.644 m** com azimute **126° 43' 02"** e distância de **15.02 m** até o vértice **Pt326**, definido pelas coordenadas **E: 65.799.616 m** e **N: 753.023.746 m** com azimute **117° 01' 07"** e distância de **5.08 m** até o vértice **Pt327**, definido pelas coordenadas **E: 65.800.069 m** e **N: 753.023.515 m** com azimute **117° 21' 49"** e distância de **28.24 m** até o vértice **Pt328**, definido pelas coordenadas **E: 65.802.577 m** e **N: 753.022.217 m** com azimute **110° 01' 12"** e distância de **30.41 m** até o vértice **Pt329**, definido pelas coordenadas **E: 65.805.434 m** e **N: 753.021.176 m** com azimute **78° 53' 01"** e distância de **72.56 m** até o vértice **Pt330**, definido pelas coordenadas **E: 65.812.554 m** e **N: 753.022.575 m** com azimute **78° 17' 32"** e distância de **10.45 m** até o vértice **Pt331**, definido pelas coordenadas **E: 65.813.577 m** e **N: 753.022.787 m** com azimute **76° 38' 23"** e distância de **37.82 m** até o vértice **Pt332**, definido pelas coordenadas **E: 65.817.257 m** e **N: 753.023.661 m** com azimute **76° 28' 11"** e distância de **40.65 m** até o vértice **Pt333**, definido pelas coordenadas **E: 65.821.209 m** e **N: 753.024.612 m** com azimute **76° 57' 44"** e distância de **31.87 m** até o vértice **Pt334**, definido pelas coordenadas **E: 65.824.314 m** e **N: 753.025.331 m** com azimute **73° 32' 44"** e distância de **4.48 m** até o vértice **Pt335**, definido pelas coordenadas **E: 65.824.744 m** e **N: 753.025.458 m** com azimute **73° 20' 05"** e distância de **29.08 m** até o vértice **Pt336**, definido pelas coordenadas **E: 65.827.530 m** e **N: 753.026.292 m** com azimute **73° 18' 52"** e distância de **24.14 m** até o vértice **Pt337**, definido pelas coordenadas **E: 65.829.842 m** e **N: 753.026.985 m** com azimute **71° 38' 17"** e distância de **9.94 m** até o vértice **Pt338**, definido pelas coordenadas **E: 65.830.785 m** e **N: 753.027.298 m** com azimute **71° 47' 05"** e distância de **51.95 m** até o vértice **Pt339**, definido pelas coordenadas **E: 65.835.720 m** e **N: 753.028.922 m** com azimute **66° 05' 12"** e distância de **31.90 m** até o vértice **Pt340**, definido pelas coordenadas **E: 65.838.636 m** e **N: 753.030.215 m** com azimute **48° 52' 31"** e distância de **21.97 m** até o vértice **Pt341**, definido pelas coordenadas **E: 65.840.291 m** e **N: 753.031.660 m** com azimute **39° 41' 55"** e distância de **17.14 m** até o vértice **Pt342**, definido pelas coordenadas **E: 65.841.386 m** e **N: 753.032.979 m** com azimute **42° 33' 51"** e distância de **10.48 m** até o vértice **Pt343**, definido pelas coordenadas **E: 65.842.095 m** e **N: 753.033.751 m** com azimute **44° 16' 49"** e distância de **49.54 m** até o vértice **Pt344**, definido pelas coordenadas **E: 65.845.554 m** e **N: 753.037.298 m** com azimute **73° 22' 47"** e distância de **19.47 m** até o vértice **Pt345**, definido pelas coordenadas **E: 65.847.420 m** e **N: 753.037.855 m** com azimute **94° 33' 27"** e distância de **15.23 m** até o vértice **Pt346**, definido pelas coordenadas **E: 65.848.938 m** e **N: 753.037.734 m** com azimute **118° 19' 21"** e distância de **19.69 m** até o vértice **Pt347**, definido pelas coordenadas **E: 65.850.671 m** e **N: 753.036.800 m** com azimute **124° 11' 58"** e distância de **15.28 m** até o vértice **Pt348**, definido pelas coordenadas **E: 65.851.935 m** e **N: 753.035.941 m** com azimute **116° 55' 51"** e distância de **18.22 m** até o vértice **Pt349**, definido pelas coordenadas **E: 65.853.559 m** e **N: 753.035.116 m** com azimute **63° 01' 43"** e distância de **3.15 m** até o vértice **Pt350**, definido pelas coordenadas **E: 65.853.840 m** e **N: 753.035.259 m** com azimute **359° 39' 35"** e distância de **5.05 m** até o vértice **Pt351**, definido pelas coordenadas **E: 65.853.837 m** e **N:**

753.035.764 m com azimute **344° 32' 14''** e distância de **7.01 m** até o vértice **Pt352**, definido pelas coordenadas **E: 65.853.650 m** e **N: 753.036.440 m** com azimute **340° 07' 13''** e distância de **8.53 m** até o vértice **Pt353**, definido pelas coordenadas **E: 65.853.360 m** e **N: 753.037.242 m** com azimute **338° 42' 20''** e distância de **9.44 m** até o vértice **Pt354**, definido pelas coordenadas **E: 65.853.017 m** e **N: 753.038.122 m** com azimute **343° 27' 44''** e distância de **6.11 m** até o vértice **Pt355**, definido pelas coordenadas **E: 65.852.843 m** e **N: 753.038.708 m** com azimute **0° 17' 25''** e distância de **5.92 m** até o vértice **Pt356**, definido pelas coordenadas **E: 65.852.846 m** e **N: 753.039.300 m** com azimute **26° 44' 49''** e distância de **7.04 m** até o vértice **Pt357**, definido pelas coordenadas **E: 65.853.163 m** e **N: 753.039.929 m** com azimute **47° 37' 53''** e distância de **54.06 m** até o vértice **Pt358**, definido pelas coordenadas **E: 65.857.157 m** e **N: 753.043.572 m** com azimute **63° 26' 48''** e distância de **22.08 m** até o vértice **Pt359**, definido pelas coordenadas **E: 65.859.132 m** e **N: 753.044.559 m** com azimute **77° 31' 49''** e distância de **29.45 m** até o vértice **Pt360**, definido pelas coordenadas **E: 65.862.008 m** e **N: 753.045.195 m** com azimute **77° 04' 39''** e distância de **27.95 m** até o vértice **Pt361**, definido pelas coordenadas **E: 65.864.732 m** e **N: 753.045.820 m** com azimute **68° 53' 23''** e distância de **11.86 m** até o vértice **Pt362**, definido pelas coordenadas **E: 65.865.838 m** e **N: 753.046.247 m** com azimute **72° 58' 17''** e distância de **6.83 m** até o vértice **Pt363**, definido pelas coordenadas **E: 65.866.491 m** e **N: 753.046.447 m** com azimute **68° 42' 54''** e distância de **13.80 m** até o vértice **Pt364**, definido pelas coordenadas **E: 65.867.777 m** e **N: 753.046.948 m** com azimute **59° 16' 02''** e distância de **19.57 m** até o vértice **Pt365**, definido pelas coordenadas **E: 65.869.459 m** e **N: 753.047.948 m** com azimute **46° 51' 37''** e distância de **18.51 m** até o vértice **Pt366**, definido pelas coordenadas **E: 65.870.810 m** e **N: 753.049.214 m** com azimute **33° 08' 17''** e distância de **15.55 m** até o vértice **Pt367**, definido pelas coordenadas **E: 65.871.660 m** e **N: 753.050.516 m** com azimute **25° 46' 19''** e distância de **13.57 m** até o vértice **Pt368**, definido pelas coordenadas **E: 65.872.250 m** e **N: 753.051.738 m** com azimute **26° 12' 49''** e distância de **16.78 m** até o vértice **Pt369**, definido pelas coordenadas **E: 65.872.991 m** e **N: 753.053.243 m** com azimute **26° 07' 32''** e distância de **13.99 m** até o vértice **Pt370**, definido pelas coordenadas **E: 65.873.607 m** e **N: 753.054.499 m** com azimute **35° 31' 13''** e distância de **15.20 m** até o vértice **Pt371**, definido pelas coordenadas **E: 65.874.490 m** e **N: 753.055.736 m** com azimute **45° 51' 31''** e distância de **17.46 m** até o vértice **Pt372**, definido pelas coordenadas **E: 65.875.743 m** e **N: 753.056.952 m** com azimute **48° 52' 11''** e distância de **19.38 m** até o vértice **Pt373**, definido pelas coordenadas **E: 65.877.203 m** e **N: 753.058.227 m** com azimute **54° 10' 56''** e distância de **20.69 m** até o vértice **Pt374**, definido pelas coordenadas **E: 65.878.881 m** e **N: 753.059.438 m** com azimute **67° 23' 24''** e distância de **18.03 m** até o vértice **Pt375**, definido pelas coordenadas **E: 65.880.545 m** e **N: 753.060.131 m** com azimute **75° 25' 02''** e distância de **20.85 m** até o vértice **Pt376**, definido pelas coordenadas **E: 65.882.563 m** e **N: 753.060.656 m** com azimute **82° 09' 33''** e distância de **28.29 m** até o vértice **Pt377**, definido pelas coordenadas **E: 65.885.366 m** e **N: 753.061.042 m** com azimute **78° 25' 10''** e distância de **13.70 m** até o vértice **Pt378**, definido pelas coordenadas **E: 65.886.708 m** e **N: 753.061.317 m** com azimute **68° 27' 12''** e distância de **17.13 m** até o vértice **Pt379**, definido pelas coordenadas **E: 65.888.301 m** e **N: 753.061.946 m** com azimute **64° 17' 00''** e distância de **17.22 m** até o vértice **Pt380**, definido pelas coordenadas **E: 65.889.852 m** e **N: 753.062.693 m** com azimute **69° 08' 54''** e distância de **18.60 m** até o vértice **Pt381**, definido pelas coordenadas **E: 65.891.590 m** e **N: 753.063.355 m** com azimute **76° 05' 44''** e distância de **18.98 m** até o vértice **Pt382**, definido pelas coordenadas **E: 65.893.432 m** e **N: 753.063.811 m** com azimute **62° 40' 43''** e distância de **27.10 m** até o vértice **Pt383**, definido pelas coordenadas **E: 65.895.840 m** e **N: 753.065.055 m** com azimute **49° 21' 39''** e distância de **4.93 m** até o vértice **Pt384**, definido pelas coordenadas **E: 65.896.214 m** e **N: 753.065.376 m** com azimute **49° 47' 08''** e distância de **13.82 m** até o vértice **Pt385**, definido pelas coordenadas **E: 65.897.269 m** e **N: 753.066.268 m** com azimute **49° 52' 37''** e distância de **10.40 m** até o vértice **Pt386**, definido pelas coordenadas **E: 65.898.064 m** e **N: 753.066.938 m** com azimute **48° 21' 05''** e distância de **3.14 m** até o vértice **Pt387**, definido pelas coordenadas **E: 65.898.299 m** e

N: 753.067.147 m com azimute **48° 10' 33"** e distância de **11.23 m** até o vértice **Pt388**, definido pelas coordenadas **E: 65.899.136 m** e **N: 753.067.896 m** com azimute **48° 13' 33"** e distância de **8.80 m** até o vértice **Pt389**, definido pelas coordenadas **E: 65.899.792 m** e **N: 753.068.482 m** com azimute **48° 26' 25"** e distância de **8.37 m** até o vértice **Pt390**, definido pelas coordenadas **E: 65.900.418 m** e **N: 753.069.037 m** com azimute **47° 55' 60"** e distância de **8.57 m** até o vértice **Pt391**, definido pelas coordenadas **E: 65.901.054 m** e **N: 753.069.611 m** com azimute **38° 02' 27"** e distância de **12.72 m** até o vértice **Pt392**, definido pelas coordenadas **E: 65.901.838 m** e **N: 753.070.613 m** com azimute **37° 59' 11"** e distância de **12.62 m** até o vértice **Pt393**, definido pelas coordenadas **E: 65.902.615 m** e **N: 753.071.608 m** com azimute **37° 59' 48"** e distância de **6.61 m** até o vértice **Pt394**, definido pelas coordenadas **E: 65.903.022 m** e **N: 753.072.129 m** com azimute **41° 24' 23"** e distância de **1.47 m** até o vértice **Pt395**, definido pelas coordenadas **E: 65.903.119 m** e **N: 753.072.239 m** com azimute **41° 13' 34"** e distância de **2.69 m** até o vértice **Pt396**, definido pelas coordenadas **E: 65.903.296 m** e **N: 753.072.441 m** com azimute **41° 03' 43"** e distância de **15.65 m** até o vértice **Pt397**, definido pelas coordenadas **E: 65.904.324 m** e **N: 753.073.621 m** com azimute **52° 35' 16"** e distância de **15.42 m** até o vértice **Pt398**, definido pelas coordenadas **E: 65.905.549 m** e **N: 753.074.558 m** com azimute **60° 45' 42"** e distância de **22.73 m** até o vértice **Pt399**, definido pelas coordenadas **E: 65.907.532 m** e **N: 753.075.668 m** com azimute **59° 05' 43"** e distância de **21.63 m** até o vértice **Pt400**, definido pelas coordenadas **E: 65.909.388 m** e **N: 753.076.779 m** com azimute **54° 17' 05"** e distância de **10.12 m** até o vértice **Pt401**, definido pelas coordenadas **E: 65.910.210 m** e **N: 753.077.370 m** com azimute **54° 10' 23"** e distância de **14.50 m** até o vértice **Pt402**, definido pelas coordenadas **E: 65.911.386 m** e **N: 753.078.219 m** com azimute **38° 35' 47"** e distância de **15.53 m** até o vértice **Pt403**, definido pelas coordenadas **E: 65.912.355 m** e **N: 753.079.433 m** com azimute **38° 35' 23"** e distância de **7.66 m** até o vértice **Pt404**, definido pelas coordenadas **E: 65.912.833 m** e **N: 753.080.032 m** com azimute **38° 44' 45"** e distância de **3.12 m** até o vértice **Pt405**, definido pelas coordenadas **E: 65.913.028 m** e **N: 753.080.275 m** com azimute **36° 21' 60"** e distância de **2.73 m** até o vértice **Pt406**, definido pelas coordenadas **E: 65.913.190 m** e **N: 753.080.495 m** com azimute **36° 26' 36"** e distância de **18.53 m** até o vértice **Pt407**, definido pelas coordenadas **E: 65.914.291 m** e **N: 753.081.986 m** com azimute **54° 44' 01"** e distância de **9.58 m** até o vértice **Pt408**, definido pelas coordenadas **E: 65.915.073 m** e **N: 753.082.539 m** com azimute **54° 46' 52"** e distância de **19.44 m** até o vértice **Pt409**, definido pelas coordenadas **E: 65.916.661 m** e **N: 753.083.660 m** com azimute **65° 11' 07"** e distância de **13.18 m** até o vértice **Pt410**, definido pelas coordenadas **E: 65.917.857 m** e **N: 753.084.213 m** com azimute **65° 00' 12"** e distância de **13.73 m** até o vértice **Pt411**, definido pelas coordenadas **E: 65.919.101 m** e **N: 753.084.793 m** com azimute **65° 07' 36"** e distância de **10.60 m** até o vértice **Pt412**, definido pelas coordenadas **E: 65.920.063 m** e **N: 753.085.239 m** com azimute **65° 43' 44"** e distância de **3.02 m** até o vértice **Pt413**, definido pelas coordenadas **E: 65.920.338 m** e **N: 753.085.363 m** com azimute **67° 53' 39"** e distância de **18.52 m** até o vértice **Pt0**, definido pelas coordenadas **E: 65.922.054 m** e **N: 753.086.060 m** com azimute **76° 48' 45"** e distância de **30.29 m** até o vértice **Pt1**, encerrando este perímetro.

Todas as coordenadas aqui descritas estão georreferenciadas ao Sistema Geodésico Brasileiro e encontram-se representadas no Sistema UTM, referenciadas ao Meridiano Central 51 WGr, fuso 23S, tendo como Datum o SIRGAS2000. Todos os azimutes e distâncias, área e perímetro foram calculados no plano de projeção UTM.

BAIRRO HORIZONTE






BAIRROS DO MUNICÍPIO
DE
PATY DO ALFERES - RJ



BAIRRO: HORIZONTE

Legenda

-  Limite Municipal de Paty do Alferes
-  Municípios Vizinhos
-  Perímetro do Bairro Horizonte

Datum SIRGAS 2000
Projeção UTM - FUSO 23S
Base cartográfica: IBGE (2022)
Elaboração: Thiago Roberto Rivelto da Silva
Elaborado em 2023



MEMORIAL DESCRITIVO HORIZONTE

Inicia-se a descrição deste perímetro no vértice **Pt1**, definido pelas coordenadas **E: 65.830.267 m** e **N: 752.987.823 m** com azimute **137° 38' 40"** e distância de **51.34 m** até o vértice **Pt2**, definido pelas coordenadas **E: 65.833.726 m** e **N: 752.984.029 m** com azimute **102° 35' 27"** e distância de **123.08 m** até o vértice **Pt3**, definido pelas coordenadas **E: 65.845.738 m** e **N: 752.981.346 m** com azimute **103° 02' 02"** e distância de **12.06 m** até o vértice **Pt4**, definido pelas coordenadas **E: 65.846.913 m** e **N: 752.981.074 m** com azimute **210° 12' 29"** e distância de **204.95 m** até o vértice **Pt5**, definido pelas coordenadas **E: 65.836.601 m** e **N: 752.963.362 m** com azimute **123° 27' 51"** e distância de **108.34 m** até o vértice **Pt6**, definido pelas coordenadas **E: 65.845.639 m** e **N: 752.957.388 m** com azimute **123° 30' 59"** e distância de **32.96 m** até o vértice **Pt7**, definido pelas coordenadas **E: 65.848.387 m** e **N: 752.955.568 m** com azimute **123° 26' 46"** e distância de **8.074 m** até o vértice **Pt8**, definido pelas coordenadas **E: 65.855.124 m** e **N: 752.951.118 m** com azimute **123° 25' 55"** e distância de **136.11 m** até o vértice **Pt9**, definido pelas coordenadas **E: 65.866.483 m** e **N: 752.943.619 m** com azimute **123° 24' 58"** e distância de **26.09 m** até o vértice **Pt10**, definido pelas coordenadas **E: 65.868.661 m** e **N: 752.942.182 m** com azimute **217° 07' 30"** e distância de **46.71 m** até o vértice **Pt11**, definido pelas coordenadas **E: 65.865.842 m** e **N: 752.938.458 m** com azimute **127° 45' 41"** e distância de **161.06 m** até o vértice **Pt12**, definido pelas coordenadas **E: 65.878.575 m** e **N: 752.928.595 m** com azimute **128° 29' 04"** e distância de **49.98 m** até o vértice **Pt13**, definido pelas coordenadas **E: 65.882.487 m** e **N: 752.925.485 m** com azimute **139° 28' 24"** e distância de **48.23 m** até o vértice **Pt14**, definido pelas coordenadas **E: 65.885.621 m** e **N: 752.921.819 m** com azimute **155° 54' 51"** e distância de **41.46 m** até o vértice **Pt15**, definido pelas coordenadas **E: 65.887.313 m** e **N: 752.918.034 m** com azimute **168° 01' 26"** e distância de **32.72 m** até o vértice **Pt16**, definido pelas coordenadas **E: 65.887.992 m** e **N: 752.914.833 m** com azimute **178° 00' 02"** e distância de **28.09 m** até o vértice **Pt17**, definido pelas coordenadas **E: 65.888.090 m** e **N: 752.912.026 m** com azimute **182° 39' 13"** e distância de **30.02 m** até o vértice **Pt18**, definido pelas coordenadas **E: 65.887.951 m** e **N: 752.909.027 m** com azimute **191° 06' 40"** e distância de **5.09 m** até o vértice **Pt19**, definido pelas coordenadas **E: 65.887.853 m** e **N: 752.908.528 m** com azimute **188° 49' 30"** e distância de **19.36 m** até o vértice **Pt20**, definido pelas coordenadas **E: 65.887.556 m** e **N: 752.906.615 m** com azimute **189° 57' 16"** e distância de **16.08 m** até o vértice **Pt21**, definido pelas coordenadas **E: 65.887.278 m** e **N: 752.905.031 m** com azimute **200° 13' 36"** e distância de **30.34 m** até o vértice **Pt22**, definido pelas coordenadas **E: 65.886.229 m** e **N: 752.902.184 m** com azimute **202° 56' 03"** e distância de **27.90 m** até o vértice **Pt23**, definido pelas coordenadas **E: 65.885.142 m** e **N: 752.899.615 m** com azimute **183° 33' 29"** e distância de **33.19 m** até o vértice **Pt24**, definido pelas coordenadas **E: 65.884.936 m** e **N: 752.896.302 m** com azimute **174° 24' 33"** e distância de **86.12 m** até o vértice **Pt25**, definido pelas coordenadas **E: 65.885.775 m** e **N: 752.887.731 m** com azimute **171° 02' 24"** e distância de **14.25 m** até o vértice **Pt26**, definido pelas coordenadas **E: 65.885.997 m** e **N: 752.886.323 m** com azimute **171° 38' 44"** e distância de **68.62 m** até o vértice **Pt27**, definido pelas coordenadas **E: 65.886.994 m** e **N: 752.879.534 m** com azimute **172° 21' 07"** e distância de **43.88 m** até o vértice **Pt28**, definido pelas coordenadas **E: 65.887.578 m** e **N: 752.875.185 m** com azimute **167° 35' 13"** e distância de **89.23 m** até o vértice **Pt29**, definido pelas coordenadas **E: 65.889.496 m** e **N: 752.866.471 m** com azimute **164° 17' 29"** e distância de **49.53 m** até o vértice **Pt30**, definido pelas coordenadas **E: 65.890.837 m** e **N: 752.861.703 m** com azimute **149° 25' 24"** e distância de **58.37 m** até o vértice **Pt31**, definido pelas coordenadas **E: 65.893.806 m** e **N: 752.856.678 m** com azimute **136° 27' 13"** e distância de **21.74 m** até o vértice **Pt32**, definido pelas coordenadas **E: 65.895.304 m** e **N: 752.855.102 m** com azimute **136° 23' 52"** e distância de **27.83 m** até o vértice **Pt33**, definido pelas coordenadas **E: 65.897.223 m** e **N: 752.853.087 m** com azimute **121° 45' 01"** e distância de **48.34 m**

até o vértice **Pt34**, definido pelas coordenadas **E: 65.901.334 m** e **N: 752.850.543 m** com azimute **122° 45' 05"** e distância de **14.90 m** até o vértice **Pt35**, definido pelas coordenadas **E: 65.902.587 m** e **N: 752.849.737 m** com azimute **123° 03' 44"** e distância de **36.20 m** até o vértice **Pt36**, definido pelas coordenadas **E: 65.905.621 m** e **N: 752.847.762 m** com azimute **119° 48' 39"** e distância de **8.61 m** até o vértice **Pt37**, definido pelas coordenadas **E: 65.906.368 m** e **N: 752.847.334 m** com azimute **119° 48' 57"** e distância de **36.04 m** até o vértice **Pt38**, definido pelas coordenadas **E: 65.909.495 m** e **N: 752.845.542 m** com azimute **119° 57' 24"** e distância de **24.49 m** até o vértice **Pt39**, definido pelas coordenadas **E: 65.911.617 m** e **N: 752.844.319 m** com azimute **115° 21' 10"** e distância de **73.57 m** até o vértice **Pt40**, definido pelas coordenadas **E: 65.918.265 m** e **N: 752.841.169 m** com azimute **115° 19' 50"** e distância de **92.58 m** até o vértice **Pt41**, definido pelas coordenadas **E: 65.926.633 m** e **N: 752.837.208 m** com azimute **92° 35' 45"** e distância de **50.12 m** até o vértice **Pt42**, definido pelas coordenadas **E: 65.931.640 m** e **N: 752.836.981 m** com azimute **85° 44' 24"** e distância de **42.81 m** até o vértice **Pt43**, definido pelas coordenadas **E: 65.935.909 m** e **N: 752.837.299 m** com azimute **78° 59' 45"** e distância de **27.19 m** até o vértice **Pt44**, definido pelas coordenadas **E: 65.938.578 m** e **N: 752.837.818 m** com azimute **78° 51' 01"** e distância de **37.18 m** até o vértice **Pt45**, definido pelas coordenadas **E: 65.942.226 m** e **N: 752.838.537 m** com azimute **70° 16' 36"** e distância de **32.21 m** até o vértice **Pt46**, definido pelas coordenadas **E: 65.945.258 m** e **N: 752.839.624 m** com azimute **60° 42' 44"** e distância de **31.73 m** até o vértice **Pt47**, definido pelas coordenadas **E: 65.948.025 m** e **N: 752.841.176 m** com azimute **61° 25' 33"** e distância de **40.18 m** até o vértice **Pt48**, definido pelas coordenadas **E: 65.951.554 m** e **N: 752.843.098 m** com azimute **61° 27' 11"** e distância de **50.43 m** até o vértice **Pt49**, definido pelas coordenadas **E: 65.955.984 m** e **N: 752.845.508 m** com azimute **61° 21' 38"** e distância de **36.45 m** até o vértice **Pt50**, definido pelas coordenadas **E: 65.959.183 m** e **N: 752.847.255 m** com azimute **60° 40' 27"** e distância de **20.52 m** até o vértice **Pt51**, definido pelas coordenadas **E: 65.960.972 m** e **N: 752.848.260 m** com azimute **60° 44' 15"** e distância de **16.06 m** até o vértice **Pt52**, definido pelas coordenadas **E: 65.962.373 m** e **N: 752.849.045 m** com azimute **61° 02' 14"** e distância de **3.63 m** até o vértice **Pt53**, definido pelas coordenadas **E: 65.962.691 m** e **N: 752.849.221 m** com azimute **63° 48' 52"** e distância de **3.38 m** até o vértice **Pt54**, definido pelas coordenadas **E: 65.962.994 m** e **N: 752.849.370 m** com azimute **63° 11' 36"** e distância de **12.73 m** até o vértice **Pt55**, definido pelas coordenadas **E: 65.964.130 m** e **N: 752.849.944 m** com azimute **64° 42' 03"** e distância de **12.14 m** até o vértice **Pt56**, definido pelas coordenadas **E: 65.965.228 m** e **N: 752.850.463 m** com azimute **70° 17' 10"** e distância de **12.18 m** até o vértice **Pt57**, definido pelas coordenadas **E: 65.966.375 m** e **N: 752.850.874 m** com azimute **79° 40' 18"** e distância de **10.88 m** até o vértice **Pt58**, definido pelas coordenadas **E: 65.967.445 m** e **N: 752.851.069 m** com azimute **93° 05' 17"** e distância de **10.40 m** até o vértice **Pt59**, definido pelas coordenadas **E: 65.968.483 m** e **N: 752.851.013 m** com azimute **113° 27' 11"** e distância de **10.05 m** até o vértice **Pt60**, definido pelas coordenadas **E: 65.969.405 m** e **N: 752.850.613 m** com azimute **94° 14' 20"** e distância de **8.79 m** até o vértice **Pt61**, definido pelas coordenadas **E: 65.970.282 m** e **N: 752.850.548 m** com azimute **62° 26' 09"** e distância de **7.69 m** até o vértice **Pt62**, definido pelas coordenadas **E: 65.970.964 m** e **N: 752.850.904 m** com azimute **44° 34' 26"** e distância de **11.41 m** até o vértice **Pt63**, definido pelas coordenadas **E: 65.971.765 m** e **N: 752.851.717 m** com azimute **39° 32' 22"** e distância de **10.48 m** até o vértice **Pt64**, definido pelas coordenadas **E: 65.972.432 m** e **N: 752.852.525 m** com azimute **46° 50' 03"** e distância de **13.48 m** até o vértice **Pt65**, definido pelas coordenadas **E: 65.973.415 m** e **N: 752.853.447 m** com azimute **67° 54' 38"** e distância de **9.97 m** até o vértice **Pt66**, definido pelas coordenadas **E: 65.974.339 m** e **N: 752.853.822 m** com azimute **87° 49' 01"** e distância de **12.34 m** até o vértice **Pt67**, definido pelas coordenadas **E: 65.975.572 m** e **N: 752.853.869 m** com azimute **103° 06' 54"** e distância de **10.71 m** até o vértice **Pt68**, definido pelas coordenadas **E: 65.976.615 m** e **N: 752.853.626 m** com azimute **106° 12' 05"** e distância de **82.68 m** até o vértice **Pt69**, definido pelas coordenadas **E: 65.984.555 m** e **N: 752.851.319 m** com azimute **122° 53' 28"** e distância de **9.94 m**

até o vértice **Pt70**, definido pelas coordenadas **E: 65.985.390 m** e **N: 752.850.779 m** com azimute **154° 12' 21"** e distância de **9.97 m** até o vértice **Pt71**, definido pelas coordenadas **E: 65.985.824 m** e **N: 752.849.881 m** com azimute **179° 37' 50"** e distância de **24.82 m** até o vértice **Pt72**, definido pelas coordenadas **E: 65.985.840 m** e **N: 752.847.399 m** com azimute **183° 20' 22"** e distância de **11.16 m** até o vértice **Pt73**, definido pelas coordenadas **E: 65.985.775 m** e **N: 752.846.285 m** com azimute **194° 08' 38"** e distância de **11.62 m** até o vértice **Pt74**, definido pelas coordenadas **E: 65.985.491 m** e **N: 752.845.158 m** com azimute **203° 48' 47"** e distância de **12.85 m** até o vértice **Pt75**, definido pelas coordenadas **E: 65.984.972 m** e **N: 752.843.982 m** com azimute **209° 29' 01"** e distância de **22.84 m** até o vértice **Pt76**, definido pelas coordenadas **E: 65.983.848 m** e **N: 752.841.994 m** com azimute **219° 46' 02"** e distância de **15.27 m** até o vértice **Pt77**, definido pelas coordenadas **E: 65.982.871 m** e **N: 752.840.820 m** com azimute **230° 32' 06"** e distância de **10.34 m** até o vértice **Pt78**, definido pelas coordenadas **E: 65.982.073 m** e **N: 752.840.163 m** com azimute **233° 32' 08"** e distância de **16.67 m** até o vértice **Pt79**, definido pelas coordenadas **E: 65.980.732 m** e **N: 752.839.172 m** com azimute **222° 35' 04"** e distância de **2.85 m** até o vértice **Pt80**, definido pelas coordenadas **E: 65.980.539 m** e **N: 752.838.962 m** com azimute **218° 41' 39"** e distância de **7.79 m** até o vértice **Pt81**, definido pelas coordenadas **E: 65.980.052 m** e **N: 752.838.354 m** com azimute **204° 04' 20"** e distância de **10.59 m** até o vértice **Pt82**, definido pelas coordenadas **E: 65.979.620 m** e **N: 752.837.387 m** com azimute **199° 47' 56"** e distância de **11.69 m** até o vértice **Pt83**, definido pelas coordenadas **E: 65.979.224 m** e **N: 752.836.287 m** com azimute **201° 53' 30"** e distância de **12.95 m** até o vértice **Pt84**, definido pelas coordenadas **E: 65.978.741 m** e **N: 752.835.085 m** com azimute **190° 55' 22"** e distância de **11.61 m** até o vértice **Pt85**, definido pelas coordenadas **E: 65.978.521 m** e **N: 752.833.945 m** com azimute **176° 49' 21"** e distância de **14.43 m** até o vértice **Pt86**, definido pelas coordenadas **E: 65.978.601 m** e **N: 752.832.504 m** com azimute **162° 30' 52"** e distância de **12.98 m** até o vértice **Pt87**, definido pelas coordenadas **E: 65.978.991 m** e **N: 752.831.266 m** com azimute **160° 22' 55"** e distância de **18.38 m** até o vértice **Pt88**, definido pelas coordenadas **E: 65.979.608 m** e **N: 752.829.535 m** com azimute **170° 32' 43"** e distância de **12.48 m** até o vértice **Pt89**, definido pelas coordenadas **E: 65.979.813 m** e **N: 752.828.304 m** com azimute **188° 09' 50"** e distância de **7.18 m** até o vértice **Pt90**, definido pelas coordenadas **E: 65.979.711 m** e **N: 752.827.593 m** com azimute **187° 33' 35"** e distância de **18.47 m** até o vértice **Pt91**, definido pelas coordenadas **E: 65.979.468 m** e **N: 752.825.762 m** com azimute **189° 44' 15"** e distância de **16.44 m** até o vértice **Pt92**, definido pelas coordenadas **E: 65.979.190 m** e **N: 752.824.142 m** com azimute **197° 01' 25"** e distância de **14.38 m** até o vértice **Pt93**, definido pelas coordenadas **E: 65.978.769 m** e **N: 752.822.767 m** com azimute **210° 11' 56"** e distância de **12.21 m** até o vértice **Pt94**, definido pelas coordenadas **E: 65.978.155 m** e **N: 752.821.712 m** com azimute **222° 03' 38"** e distância de **13.37 m** até o vértice **Pt95**, definido pelas coordenadas **E: 65.977.259 m** e **N: 752.820.719 m** com azimute **234° 30' 47"** e distância de **7.87 m** até o vértice **Pt96**, definido pelas coordenadas **E: 65.976.618 m** e **N: 752.820.262 m** com azimute **243° 12' 57"** e distância de **7.01 m** até o vértice **Pt97**, definido pelas coordenadas **E: 65.975.992 m** e **N: 752.819.946 m** com azimute **253° 33' 28"** e distância de **4.91 m** até o vértice **Pt98**, definido pelas coordenadas **E: 65.975.521 m** e **N: 752.819.807 m** com azimute **252° 58' 14"** e distância de **7.48 m** até o vértice **Pt99**, definido pelas coordenadas **E: 65.974.806 m** e **N: 752.819.588 m** com azimute **243° 16' 25"** e distância de **7.94 m** até o vértice **Pt100**, definido pelas coordenadas **E: 65.974.097 m** e **N: 752.819.231 m** com azimute **233° 29' 20"** e distância de **10.54 m** até o vértice **Pt101**, definido pelas coordenadas **E: 65.973.250 m** e **N: 752.818.604 m** com azimute **226° 34' 23"** e distância de **8.76 m** até o vértice **Pt102**, definido pelas coordenadas **E: 65.972.614 m** e **N: 752.818.002 m** com azimute **225° 55' 34"** e distância de **12.25 m** até o vértice **Pt103**, definido pelas coordenadas **E: 65.971.734 m** e **N: 752.817.150 m** com azimute **223° 06' 36"** e distância de **9.22 m** até o vértice **Pt104**, definido pelas coordenadas **E: 65.971.104 m** e **N: 752.816.477 m** com azimute **217° 26' 16"** e distância de **10.69 m** até o vértice **Pt105**, definido pelas coordenadas **E: 65.970.454 m** e **N: 752.815.628 m** com azimute **207° 51' 33"** e

distância de **13.27 m** até o vértice **Pt106**, definido pelas coordenadas **E: 65.969.834 m** e **N: 752.814.455 m** com azimute **195° 10' 04"** e distância de **9.21 m** até o vértice **Pt107**, definido pelas coordenadas **E: 65.969.593 m** e **N: 752.813.566 m** com azimute **183° 48' 35"** e distância de **8.73 m** até o vértice **Pt108**, definido pelas coordenadas **E: 65.969.535 m** e **N: 752.812.695 m** com azimute **170° 53' 14"** e distância de **7.01 m** até o vértice **Pt109**, definido pelas coordenadas **E: 65.969.646 m** e **N: 752.812.003 m** com azimute **162° 39' 44"** e distância de **12.55 m** até o vértice **Pt110**, definido pelas coordenadas **E: 65.970.020 m** e **N: 752.810.805 m** com azimute **151° 16' 47"** e distância de **7.49 m** até o vértice **Pt111**, definido pelas coordenadas **E: 65.970.380 m** e **N: 752.810.148 m** com azimute **137° 33' 07"** e distância de **12.39 m** até o vértice **Pt112**, definido pelas coordenadas **E: 65.971.216 m** e **N: 752.809.234 m** com azimute **287° 00' 48"** e distância de **9.43 m** até o vértice **Pt113**, definido pelas coordenadas **E: 65.970.314 m** e **N: 752.809.510 m** com azimute **284° 01' 09"** e distância de **8.17 m** até o vértice **Pt114**, definido pelas coordenadas **E: 65.969.521 m** e **N: 752.809.708 m** com azimute **286° 49' 44"** e distância de **10.15 m** até o vértice **Pt115**, definido pelas coordenadas **E: 65.968.549 m** e **N: 752.810.002 m** com azimute **289° 27' 32"** e distância de **6.72 m** até o vértice **Pt116**, definido pelas coordenadas **E: 65.967.915 m** e **N: 752.810.226 m** com azimute **291° 14' 45"** e distância de **6.32 m** até o vértice **Pt117**, definido pelas coordenadas **E: 65.967.326 m** e **N: 752.810.455 m** com azimute **308° 35' 51"** e distância de **4.31 m** até o vértice **Pt118**, definido pelas coordenadas **E: 65.966.989 m** e **N: 752.810.724 m** com azimute **319° 09' 55"** e distância de **3.99 m** até o vértice **Pt119**, definido pelas coordenadas **E: 65.966.728 m** e **N: 752.811.026 m** com azimute **318° 45' 26"** e distância de **4.75 m** até o vértice **Pt120**, definido pelas coordenadas **E: 65.966.415 m** e **N: 752.811.383 m** com azimute **320° 59' 01"** e distância de **5.02 m** até o vértice **Pt121**, definido pelas coordenadas **E: 65.966.099 m** e **N: 752.811.773 m** com azimute **318° 22' 56"** e distância de **5.99 m** até o vértice **Pt122**, definido pelas coordenadas **E: 65.965.701 m** e **N: 752.812.221 m** com azimute **296° 21' 46"** e distância de **5.07 m** até o vértice **Pt123**, definido pelas coordenadas **E: 65.965.247 m** e **N: 752.812.446 m** com azimute **294° 02' 26"** e distância de **4.47 m** até o vértice **Pt124**, definido pelas coordenadas **E: 65.964.839 m** e **N: 752.812.628 m** com azimute **274° 37' 18"** e distância de **6.70 m** até o vértice **Pt125**, definido pelas coordenadas **E: 65.964.171 m** e **N: 752.812.682 m** com azimute **253° 36' 32"** e distância de **22.25 m** até o vértice **Pt126**, definido pelas coordenadas **E: 65.962.036 m** e **N: 752.812.054 m** com azimute **247° 20' 30"** e distância de **18.38 m** até o vértice **Pt127**, definido pelas coordenadas **E: 65.960.340 m** e **N: 752.811.346 m** com azimute **247° 12' 31"** e distância de **25.69 m** até o vértice **Pt128**, definido pelas coordenadas **E: 65.957.972 m** e **N: 752.810.351 m** com azimute **237° 11' 09"** e distância de **8.71 m** até o vértice **Pt129**, definido pelas coordenadas **E: 65.957.240 m** e **N: 752.809.879 m** com azimute **233° 06' 16"** e distância de **13.44 m** até o vértice **Pt130**, definido pelas coordenadas **E: 65.956.165 m** e **N: 752.809.072 m** com azimute **224° 42' 09"** e distância de **10.89 m** até o vértice **Pt131**, definido pelas coordenadas **E: 65.955.399 m** e **N: 752.808.298 m** com azimute **223° 29' 33"** e distância de **10.21 m** até o vértice **Pt132**, definido pelas coordenadas **E: 65.954.696 m** e **N: 752.807.557 m** com azimute **223° 02' 01"** e distância de **6.59 m** até o vértice **Pt133**, definido pelas coordenadas **E: 65.954.246 m** e **N: 752.807.075 m** com azimute **219° 00' 41"** e distância de **12.47 m** até o vértice **Pt134**, definido pelas coordenadas **E: 65.953.461 m** e **N: 752.806.106 m** com azimute **225° 42' 33"** e distância de **11.43 m** até o vértice **Pt135**, definido pelas coordenadas **E: 65.952.643 m** e **N: 752.805.308 m** com azimute **232° 48' 26"** e distância de **11.71 m** até o vértice **Pt136**, definido pelas coordenadas **E: 65.951.710 m** e **N: 752.804.600 m** com azimute **236° 59' 01"** e distância de **15.80 m** até o vértice **Pt137**, definido pelas coordenadas **E: 65.950.385 m** e **N: 752.803.739 m** com azimute **233° 54' 43"** e distância de **13.19 m** até o vértice **Pt138**, definido pelas coordenadas **E: 65.949.319 m** e **N: 752.802.962 m** com azimute **229° 18' 16"** e distância de **8.57 m** até o vértice **Pt139**, definido pelas coordenadas **E: 65.948.669 m** e **N: 752.802.403 m** com azimute **214° 38' 14"** e distância de **6.88 m** até o vértice **Pt140**, definido pelas coordenadas **E: 65.948.278 m** e **N: 752.801.837 m** com azimute **225° 51' 57"** e distância de **7.96 m** até o vértice **Pt141**, definido pelas coordenadas **E: 65.947.707 m** e

N: 752.801.283 m com azimute **249° 34' 09"** e distância de **5.36 m** até o vértice **Pt142**, definido pelas coordenadas **E: 65.947.205 m** e **N: 752.801.096 m** com azimute **276° 38' 06"** e distância de **10.30 m** até o vértice **Pt143**, definido pelas coordenadas **E: 65.946.182 m** e **N: 752.801.215 m** com azimute **290° 48' 54"** e distância de **6.47 m** até o vértice **Pt144**, definido pelas coordenadas **E: 65.945.577 m** e **N: 752.801.445 m** com azimute **289° 53' 41"** e distância de **7.20 m** até o vértice **Pt145**, definido pelas coordenadas **E: 65.944.900 m** e **N: 752.801.690 m** com azimute **282° 59' 41"** e distância de **5.74 m** até o vértice **Pt146**, definido pelas coordenadas **E: 65.944.341 m** e **N: 752.801.819 m** com azimute **281° 34' 41"** e distância de **7.12 m** até o vértice **Pt147**, definido pelas coordenadas **E: 65.943.643 m** e **N: 752.801.962 m** com azimute **278° 21' 29"** e distância de **6.40 m** até o vértice **Pt148**, definido pelas coordenadas **E: 65.943.010 m** e **N: 752.802.055 m** com azimute **276° 44' 27"** e distância de **7.58 m** até o vértice **Pt149**, definido pelas coordenadas **E: 65.942.257 m** e **N: 752.802.144 m** com azimute **276° 29' 50"** e distância de **10.87 m** até o vértice **Pt150**, definido pelas coordenadas **E: 65.941.177 m** e **N: 752.802.267 m** com azimute **274° 29' 12"** e distância de **5.50 m** até o vértice **Pt151**, definido pelas coordenadas **E: 65.940.629 m** e **N: 752.802.310 m** com azimute **271° 40' 53"** e distância de **5.11 m** até o vértice **Pt152**, definido pelas coordenadas **E: 65.940.118 m** e **N: 752.802.325 m** com azimute **272° 09' 24"** e distância de **14.88 m** até o vértice **Pt153**, definido pelas coordenadas **E: 65.938.631 m** e **N: 752.802.381 m** com azimute **272° 05' 04"** e distância de **5.22 m** até o vértice **Pt154**, definido pelas coordenadas **E: 65.938.109 m** e **N: 752.802.400 m** com azimute **258° 44' 30"** e distância de **4.35 m** até o vértice **Pt155**, definido pelas coordenadas **E: 65.937.682 m** e **N: 752.802.315 m** com azimute **251° 39' 25"** e distância de **3.94 m** até o vértice **Pt156**, definido pelas coordenadas **E: 65.937.308 m** e **N: 752.802.191 m** com azimute **214° 24' 02"** e distância de **2.46 m** até o vértice **Pt157**, definido pelas coordenadas **E: 65.937.169 m** e **N: 752.801.988 m** com azimute **189° 38' 15"** e distância de **1.08 m** até o vértice **Pt158**, definido pelas coordenadas **E: 65.937.151 m** e **N: 752.801.882 m** com azimute **191° 21' 12"** e distância de **2.59 m** até o vértice **Pt159**, definido pelas coordenadas **E: 65.937.100 m** e **N: 752.801.628 m** com azimute **186° 41' 19"** e distância de **4.72 m** até o vértice **Pt160**, definido pelas coordenadas **E: 65.937.045 m** e **N: 752.801.159 m** com azimute **186° 15' 08"** e distância de **4.32 m** até o vértice **Pt161**, definido pelas coordenadas **E: 65.936.998 m** e **N: 752.800.730 m** com azimute **186° 55' 55"** e distância de **3.31 m** até o vértice **Pt162**, definido pelas coordenadas **E: 65.936.958 m** e **N: 752.800.401 m** com azimute **188° 59' 45"** e distância de **3.84 m** até o vértice **Pt163**, definido pelas coordenadas **E: 65.936.898 m** e **N: 752.800.022 m** com azimute **191° 53' 19"** e distância de **1.94 m** até o vértice **Pt164**, definido pelas coordenadas **E: 65.936.858 m** e **N: 752.799.832 m** com azimute **196° 13' 56"** e distância de **4.11 m** até o vértice **Pt165**, definido pelas coordenadas **E: 65.936.743 m** e **N: 752.799.437 m** com azimute **194° 34' 53"** e distância de **3.06 m** até o vértice **Pt166**, definido pelas coordenadas **E: 65.936.666 m** e **N: 752.799.141 m** com azimute **203° 09' 03"** e distância de **1.58 m** até o vértice **Pt167**, definido pelas coordenadas **E: 65.936.604 m** e **N: 752.798.996 m** com azimute **204° 11' 58"** e distância de **3.68 m** até o vértice **Pt168**, definido pelas coordenadas **E: 65.936.453 m** e **N: 752.798.660 m** com azimute **208° 00' 06"** e distância de **2.85 m** até o vértice **Pt169**, definido pelas coordenadas **E: 65.936.319 m** e **N: 752.798.408 m** com azimute **210° 27' 06"** e distância de **2.11 m** até o vértice **Pt170**, definido pelas coordenadas **E: 65.936.212 m** e **N: 752.798.226 m** com azimute **211° 12' 28"** e distância de **2.82 m** até o vértice **Pt171**, definido pelas coordenadas **E: 65.936.066 m** e **N: 752.797.985 m** com azimute **212° 59' 52"** e distância de **1.84 m** até o vértice **Pt172**, definido pelas coordenadas **E: 65.935.966 m** e **N: 752.797.831 m** com azimute **227° 10' 14"** e distância de **2.43 m** até o vértice **Pt173**, definido pelas coordenadas **E: 65.935.788 m** e **N: 752.797.666 m** com azimute **232° 56' 45"** e distância de **3.73 m** até o vértice **Pt174**, definido pelas coordenadas **E: 65.935.490 m** e **N: 752.797.441 m** com azimute **239° 43' 51"** e distância de **3.25 m** até o vértice **Pt175**, definido pelas coordenadas **E: 65.935.209 m** e **N: 752.797.277 m** com azimute **244° 18' 23"** e distância de **3.53 m** até o vértice **Pt176**, definido pelas coordenadas **E: 65.934.891 m** e **N: 752.797.124 m** com azimute **249° 35' 59"** e distância de **3.87 m** até o vértice **Pt177**, definido pelas coordenadas **E: 65.934.528 m** e

N: 752.796.989 m com azimute **250° 34' 13"** e distância de **3.10 m** até o vértice **Pt178**, definido pelas coordenadas **E: 65.934.236 m** e **N: 752.796.886 m** com azimute **248° 28' 45"** e distância de **4.17 m** até o vértice **Pt179**, definido pelas coordenadas **E: 65.933.848 m** e **N: 752.796.733 m** com azimute **257° 23' 15"** e distância de **3.71 m** até o vértice **Pt180**, definido pelas coordenadas **E: 65.933.486 m** e **N: 752.796.652 m** com azimute **256° 31' 58"** e distância de **3.91 m** até o vértice **Pt181**, definido pelas coordenadas **E: 65.933.106 m** e **N: 752.796.561 m** com azimute **262° 02' 30"** e distância de **8.96 m** até o vértice **Pt182**, definido pelas coordenadas **E: 65.932.219 m** e **N: 752.796.437 m** com azimute **261° 26' 38"** e distância de **10.08 m** até o vértice **Pt183**, definido pelas coordenadas **E: 65.931.222 m** e **N: 752.796.287 m** com azimute **264° 30' 21"** e distância de **6.06 m** até o vértice **Pt184**, definido pelas coordenadas **E: 65.930.619 m** e **N: 752.796.229 m** com azimute **268° 34' 51"** e distância de **4.44 m** até o vértice **Pt185**, definido pelas coordenadas **E: 65.930.175 m** e **N: 752.796.218 m** com azimute **272° 28' 16"** e distância de **6.73 m** até o vértice **Pt186**, definido pelas coordenadas **E: 65.929.503 m** e **N: 752.796.247 m** com azimute **271° 29' 02"** e distância de **9.65 m** até o vértice **Pt187**, definido pelas coordenadas **E: 65.928.538 m** e **N: 752.796.272 m** com azimute **270° 54' 10"** e distância de **8.25 m** até o vértice **Pt188**, definido pelas coordenadas **E: 65.927.713 m** e **N: 752.796.285 m** com azimute **271° 44' 09"** e distância de **7.92 m** até o vértice **Pt189**, definido pelas coordenadas **E: 65.926.921 m** e **N: 752.796.309 m** com azimute **270° 33' 31"** e distância de **7.18 m** até o vértice **Pt190**, definido pelas coordenadas **E: 65.926.203 m** e **N: 752.796.316 m** com azimute **268° 57' 46"** e distância de **7.18 m** até o vértice **Pt191**, definido pelas coordenadas **E: 65.925.485 m** e **N: 752.796.303 m** com azimute **269° 20' 02"** e distância de **6.02 m** até o vértice **Pt192**, definido pelas coordenadas **E: 65.924.883 m** e **N: 752.796.296 m** com azimute **174° 17' 22"** e distância de **0.10 m** até o vértice **Pt193**, definido pelas coordenadas **E: 65.924.884 m** e **N: 752.796.286 m** com azimute **269° 11' 08"** e distância de **6.33 m** até o vértice **Pt194**, definido pelas coordenadas **E: 65.924.251 m** e **N: 752.796.277 m** com azimute **274° 38' 08"** e distância de **4.08 m** até o vértice **Pt195**, definido pelas coordenadas **E: 65.923.844 m** e **N: 752.796.310 m** com azimute **280° 22' 20"** e distância de **9.11 m** até o vértice **Pt196**, definido pelas coordenadas **E: 65.922.948 m** e **N: 752.796.474 m** com azimute **291° 12' 33"** e distância de **6.47 m** até o vértice **Pt197**, definido pelas coordenadas **E: 65.922.345 m** e **N: 752.796.708 m** com azimute **300° 39' 18"** e distância de **8.59 m** até o vértice **Pt198**, definido pelas coordenadas **E: 65.921.606 m** e **N: 752.797.146 m** com azimute **289° 59' 17"** e distância de **10.15 m** até o vértice **Pt199**, definido pelas coordenadas **E: 65.920.652 m** e **N: 752.797.493 m** com azimute **276° 03' 50"** e distância de **9.85 m** até o vértice **Pt200**, definido pelas coordenadas **E: 65.919.673 m** e **N: 752.797.597 m** com azimute **269° 42' 53"** e distância de **8.03 m** até o vértice **Pt201**, definido pelas coordenadas **E: 65.918.870 m** e **N: 752.797.593 m** com azimute **252° 56' 19"** e distância de **7.12 m** até o vértice **Pt202**, definido pelas coordenadas **E: 65.918.189 m** e **N: 752.797.384 m** com azimute **234° 13' 58"** e distância de **6.96 m** até o vértice **Pt203**, definido pelas coordenadas **E: 65.917.624 m** e **N: 752.796.977 m** com azimute **222° 09' 45"** e distância de **9.71 m** até o vértice **Pt204**, definido pelas coordenadas **E: 65.916.972 m** e **N: 752.796.257 m** com azimute **194° 05' 19"** e distância de **10.60 m** até o vértice **Pt205**, definido pelas coordenadas **E: 65.916.714 m** e **N: 752.795.229 m** com azimute **189° 43' 20"** e distância de **15.22 m** até o vértice **Pt206**, definido pelas coordenadas **E: 65.916.457 m** e **N: 752.793.729 m** com azimute **195° 20' 24"** e distância de **6.50 m** até o vértice **Pt207**, definido pelas coordenadas **E: 65.916.285 m** e **N: 752.793.102 m** com azimute **205° 55' 03"** e distância de **6.73 m** até o vértice **Pt208**, definido pelas coordenadas **E: 65.915.991 m** e **N: 752.792.497 m** com azimute **221° 23' 19"** e distância de **718 m** até o vértice **Pt209**, definido pelas coordenadas **E: 65.915.516 m** e **N: 752.791.958 m** com azimute **235° 18' 48"** e distância de **4.31 m** até o vértice **Pt210**, definido pelas coordenadas **E: 65.915.162 m** e **N: 752.791.713 m** com azimute **231° 02' 28"** e distância de **3.29 m** até o vértice **Pt211**, definido pelas coordenadas **E: 65.914.906 m** e **N: 752.791.506 m** com azimute **243° 48' 14"** e distância de **2.08 m** até o vértice **Pt212**, definido pelas coordenadas **E: 65.914.719 m** e **N: 752.791.414 m** com azimute **249° 05' 02"** e distância de **9.50 m** até o vértice **Pt213**, definido pelas

coordenadas **E: 65.913.832 m** e **N: 752.791.075 m** com azimute **260° 19' 01"** e distância de **9.81 m** até o vértice **Pt214**, definido pelas coordenadas **E: 65.912.865 m** e **N: 752.790.910 m** com azimute **259° 03' 51"** e distância de **9.91 m** até o vértice **Pt215**, definido pelas coordenadas **E: 65.911.892 m** e **N: 752.790.722 m** com azimute **247° 58' 52"** e distância de **2.93 m** até o vértice **Pt216**, definido pelas coordenadas **E: 65.911.620 m** e **N: 752.790.612 m** com azimute **249° 10' 45"** e distância de **3.80 m** até o vértice **Pt217**, definido pelas coordenadas **E: 65.911.265 m** e **N: 752.790.477 m** com azimute **244° 46' 42"** e distância de **5.91 m** até o vértice **Pt218**, definido pelas coordenadas **E: 65.910.730 m** e **N: 752.790.225 m** com azimute **252° 49' 14"** e distância de **5.48 m** até o vértice **Pt219**, definido pelas coordenadas **E: 65.910.206 m** e **N: 752.790.063 m** com azimute **266° 30' 25"** e distância de **5.58 m** até o vértice **Pt220**, definido pelas coordenadas **E: 65.909.649 m** e **N: 752.790.029 m** com azimute **270° 30' 04"** e distância de **3.43 m** até o vértice **Pt221**, definido pelas coordenadas **E: 65.909.306 m** e **N: 752.790.032 m** com azimute **272° 23' 09"** e distância de **4.08 m** até o vértice **Pt222**, definido pelas coordenadas **E: 65.908.898 m** e **N: 752.790.049 m** com azimute **277° 28' 29"** e distância de **2.84 m** até o vértice **Pt223**, definido pelas coordenadas **E: 65.908.616 m** e **N: 752.790.086 m** com azimute **276° 33' 03"** e distância de **2.10 m** até o vértice **Pt224**, definido pelas coordenadas **E: 65.908.407 m** e **N: 752.790.110 m** com azimute **284° 14' 32"** e distância de **3.37 m** até o vértice **Pt225**, definido pelas coordenadas **E: 65.908.080 m** e **N: 752.790.193 m** com azimute **268° 15' 13"** e distância de **164 m** até o vértice **Pt226**, definido pelas coordenadas **E: 65.907.916 m** e **N: 752.790.188 m** com azimute **272° 38' 16"** e distância de **7.39 m** até o vértice **Pt227**, definido pelas coordenadas **E: 65.907.178 m** e **N: 752.790.222 m** com azimute **263° 59' 28"** e distância de **7.45 m** até o vértice **Pt228**, definido pelas coordenadas **E: 65.906.437 m** e **N: 752.790.144 m** com azimute **259° 15' 55"** e distância de **7.03 m** até o vértice **Pt229**, definido pelas coordenadas **E: 65.905.746 m** e **N: 752.790.013 m** com azimute **244° 40' 56"** e distância de **8.63 m** até o vértice **Pt230**, definido pelas coordenadas **E: 65.904.966 m** e **N: 752.789.644 m** com azimute **240° 08' 28"** e distância de **6.85 m** até o vértice **Pt231**, definido pelas coordenadas **E: 65.904.372 m** e **N: 752.789.303 m** com azimute **236° 36' 33"** e distância de **9.56 m** até o vértice **Pt232**, definido pelas coordenadas **E: 65.903.574 m** e **N: 752.788.777 m** com azimute **237° 45' 10"** e distância de **8.04 m** até o vértice **Pt233**, definido pelas coordenadas **E: 65.902.894 m** e **N: 752.788.348 m** com azimute **246° 03' 56"** e distância de **8.28 m** até o vértice **Pt234**, definido pelas coordenadas **E: 65.902.137 m** e **N: 752.788.012 m** com azimute **262° 41' 09"** e distância de **5.26 m** até o vértice **Pt235**, definido pelas coordenadas **E: 65.901.615 m** e **N: 752.787.945 m** com azimute **269° 30' 24"** e distância de **6.97 m** até o vértice **Pt236**, definido pelas coordenadas **E: 65.900.918 m** e **N: 752.787.939 m** com azimute **273° 35' 20"** e distância de **8.47 m** até o vértice **Pt237**, definido pelas coordenadas **E: 65.900.073 m** e **N: 752.787.992 m** com azimute **269° 24' 42"** e distância de **7.79 m** até o vértice **Pt238**, definido pelas coordenadas **E: 65.899.294 m** e **N: 752.787.984 m** com azimute **262° 53' 08"** e distância de **6.78 m** até o vértice **Pt239**, definido pelas coordenadas **E: 65.898.621 m** e **N: 752.787.900 m** com azimute **257° 21' 60"** e distância de **5.94 m** até o vértice **Pt240**, definido pelas coordenadas **E: 65.898.041 m** e **N: 752.787.770 m** com azimute **256° 02' 14"** e distância de **9.45 m** até o vértice **Pt241**, definido pelas coordenadas **E: 65.897.124 m** e **N: 752.787.542 m** com azimute **251° 13' 41"** e distância de **6.99 m** até o vértice **Pt242**, definido pelas coordenadas **E: 65.896.462 m** e **N: 752.787.317 m** com azimute **246° 12' 03"** e distância de **6.77 m** até o vértice **Pt243**, definido pelas coordenadas **E: 65.895.843 m** e **N: 752.787.044 m** com azimute **246° 50' 48"** e distância de **11.65 m** até o vértice **Pt244**, definido pelas coordenadas **E: 65.894.772 m** e **N: 752.786.586 m** com azimute **242° 24' 48"** e distância de **6.52 m** até o vértice **Pt245**, definido pelas coordenadas **E: 65.894.194 m** e **N: 752.786.284 m** com azimute **244° 48' 14"** e distância de **6.18 m** até o vértice **Pt246**, definido pelas coordenadas **E: 65.893.635 m** e **N: 752.786.021 m** com azimute **240° 36' 55"** e distância de **9.27 m** até o vértice **Pt247**, definido pelas coordenadas **E: 65.892.827 m** e **N: 752.785.566 m** com azimute **239° 27' 43"** e distância de **6.00 m** até o vértice **Pt248**, definido pelas coordenadas **E: 65.892.310 m** e **N: 752.785.261 m** com azimute **237° 15' 53"** e distância de **7.66 m** até o vértice **Pt249**, definido pelas

coordenadas **E: 65.891.666 m** e **N: 752.784.847 m** com azimute **231° 24' 25"** e distância de **9.38 m** até o vértice **Pt250**, definido pelas coordenadas **E: 65.890.933 m** e **N: 752.784.262 m** com azimute **229° 09' 26"** e distância de **14.92 m** até o vértice **Pt251**, definido pelas coordenadas **E: 65.889.804 m** e **N: 752.783.286 m** com azimute **231° 24' 16"** e distância de **4.18 m** até o vértice **Pt252**, definido pelas coordenadas **E: 65.889.477 m** e **N: 752.783.025 m** com azimute **228° 00' 46"** e distância de **3.90 m** até o vértice **Pt253**, definido pelas coordenadas **E: 65.889.187 m** e **N: 752.782.764 m** com azimute **240° 12' 43"** e distância de **4.93 m** até o vértice **Pt254**, definido pelas coordenadas **E: 65.888.759 m** e **N: 752.782.519 m** com azimute **254° 01' 51"** e distância de **6.62 m** até o vértice **Pt255**, definido pelas coordenadas **E: 65.888.123 m** e **N: 752.782.337 m** com azimute **255° 25' 33"** e distância de **7.75 m** até o vértice **Pt256**, definido pelas coordenadas **E: 65.887.373 m** e **N: 752.782.142 m** com azimute **265° 58' 44"** e distância de **8.84 m** até o vértice **Pt257**, definido pelas coordenadas **E: 65.886.491 m** e **N: 752.782.080 m** com azimute **278° 58' 43"** e distância de **29.99 m** até o vértice **Pt258**, definido pelas coordenadas **E: 65.883.529 m** e **N: 752.782.548 m** com azimute **284° 29' 15"** e distância de **5.24 m** até o vértice **Pt259**, definido pelas coordenadas **E: 65.883.022 m** e **N: 752.782.679 m** com azimute **279° 38' 56"** e distância de **6.56 m** até o vértice **Pt260**, definido pelas coordenadas **E: 65.882.375 m** e **N: 752.782.789 m** com azimute **267° 53' 24"** e distância de **570 m** até o vértice **Pt261**, definido pelas coordenadas **E: 65.881.805 m** e **N: 752.782.768 m** com azimute **254° 38' 50"** e distância de **19.53 m** até o vértice **Pt262**, definido pelas coordenadas **E: 65.879.922 m** e **N: 752.782.251 m** com azimute **261° 29' 03"** e distância de **15.13 m** até o vértice **Pt263**, definido pelas coordenadas **E: 65.878.426 m** e **N: 752.782.027 m** com azimute **260° 15' 48"** e distância de **8.93 m** até o vértice **Pt264**, definido pelas coordenadas **E: 65.877.546 m** e **N: 752.781.876 m** com azimute **250° 50' 01"** e distância de **16.60 m** até o vértice **Pt265**, definido pelas coordenadas **E: 65.875.978 m** e **N: 752.781.331 m** com azimute **246° 48' 05"** e distância de **10.59 m** até o vértice **Pt266**, definido pelas coordenadas **E: 65.875.005 m** e **N: 752.780.914 m** com azimute **236° 17' 02"** e distância de **36.79 m** até o vértice **Pt267**, definido pelas coordenadas **E: 65.871.945 m** e **N: 752.778.872 m** com azimute **236° 17' 27"** e distância de **58.29 m** até o vértice **Pt268**, definido pelas coordenadas **E: 65.867.096 m** e **N: 752.775.637 m** com azimute **235° 38' 47"** e distância de **24.19 m** até o vértice **Pt269**, definido pelas coordenadas **E: 65.865.099 m** e **N: 752.774.272 m** com azimute **236° 30' 30"** e distância de **12.01 m** até o vértice **Pt270**, definido pelas coordenadas **E: 65.864.097 m** e **N: 752.773.609 m** com azimute **237° 53' 26"** e distância de **18.10 m** até o vértice **Pt271**, definido pelas coordenadas **E: 65.862.564 m** e **N: 752.772.647 m** com azimute **237° 39' 19"** e distância de **18.43 m** até o vértice **Pt272**, definido pelas coordenadas **E: 65.861.007 m** e **N: 752.771.661 m** com azimute **235° 33' 06"** e distância de **38.77 m** até o vértice **Pt273**, definido pelas coordenadas **E: 65.857.810 m** e **N: 752.769.468 m** com azimute **243° 00' 51"** e distância de **57.25 m** até o vértice **Pt274**, definido pelas coordenadas **E: 65.852.708 m** e **N: 752.766.870 m** com azimute **242° 57' 57"** e distância de **33.31 m** até o vértice **Pt275**, definido pelas coordenadas **E: 65.849.741 m** e **N: 752.765.356 m** com azimute **246° 49' 16"** e distância de **19.08 m** até o vértice **Pt276**, definido pelas coordenadas **E: 65.847.987 m** e **N: 752.764.605 m** com azimute **231° 42' 54"** e distância de **18.38 m** até o vértice **Pt277**, definido pelas coordenadas **E: 65.846.544 m** e **N: 752.763.466 m** com azimute **219° 17' 41"** e distância de **15.51 m** até o vértice **Pt278**, definido pelas coordenadas **E: 65.845.562 m** e **N: 752.762.266 m** com azimute **211° 27' 06"** e distância de **15.91 m** até o vértice **Pt279**, definido pelas coordenadas **E: 65.844.732 m** e **N: 752.760.909 m** com azimute **215° 01' 10"** e distância de **27.38 m** até o vértice **Pt280**, definido pelas coordenadas **E: 65.843.161 m** e **N: 752.758.667 m** com azimute **227° 36' 01"** e distância de **34.29 m** até o vértice **Pt281**, definido pelas coordenadas **E: 65.840.629 m** e **N: 752.756.355 m** com azimute **227° 28' 18"** e distância de **25.74 m** até o vértice **Pt282**, definido pelas coordenadas **E: 65.838.732 m** e **N: 752.754.615 m** com azimute **228° 40' 22"** e distância de **8.39 m** até o vértice **Pt283**, definido pelas coordenadas **E: 65.838.102 m** e **N: 752.754.061 m** com azimute **229° 14' 48"** e distância de **21.68 m** até o vértice **Pt284**, definido pelas coordenadas **E: 65.836.460 m** e **N:**

752.752.646 m com azimute **229° 05' 27"** e distância de **33.90 m** até o vértice **Pt285**, definido pelas coordenadas **E: 65.833.898 m** e **N: 752.750.426 m** com azimute **229° 14' 29"** e distância de **20.94 m** até o vértice **Pt286**, definido pelas coordenadas **E: 65.832.312 m** e **N: 752.749.059 m** com azimute **229° 06' 26"** e distância de **33.27 m** até o vértice **Pt287**, definido pelas coordenadas **E: 65.829.797 m** e **N: 752.746.881 m** com azimute **229° 10' 18"** e distância de **40.24 m** até o vértice **Pt288**, definido pelas coordenadas **E: 65.826.752 m** e **N: 752.744.250 m** com azimute **229° 13' 16"** e distância de **25.55 m** até o vértice **Pt289**, definido pelas coordenadas **E: 65.824.817 m** e **N: 752.742.581 m** com azimute **228° 56' 18"** e distância de **18.63 m** até o vértice **Pt290**, definido pelas coordenadas **E: 65.823.412 m** e **N: 752.741.357 m** com azimute **195° 37' 47"** e distância de **14.22 m** até o vértice **Pt291**, definido pelas coordenadas **E: 65.823.029 m** e **N: 752.739.988 m** com azimute **206° 20' 35"** e distância de **11.54 m** até o vértice **Pt292**, definido pelas coordenadas **E: 65.822.517 m** e **N: 752.738.954 m** com azimute **215° 34' 17"** e distância de **13.86 m** até o vértice **Pt293**, definido pelas coordenadas **E: 65.821.711 m** e **N: 752.737.827 m** com azimute **217° 17' 21"** e distância de **14.76 m** até o vértice **Pt294**, definido pelas coordenadas **E: 65.820.817 m** e **N: 752.736.653 m** com azimute **223° 46' 26"** e distância de **16.52 m** até o vértice **Pt295**, definido pelas coordenadas **E: 65.819.674 m** e **N: 752.735.460 m** com azimute **229° 21' 14"** e distância de **18.07 m** até o vértice **Pt296**, definido pelas coordenadas **E: 65.818.303 m** e **N: 752.734.283 m** com azimute **237° 03' 37"** e distância de **14.82 m** até o vértice **Pt297**, definido pelas coordenadas **E: 65.817.059 m** e **N: 752.733.477 m** com azimute **241° 17' 12"** e distância de **20.88 m** até o vértice **Pt298**, definido pelas coordenadas **E: 65.815.228 m** e **N: 752.732.474 m** com azimute **240° 47' 06"** e distância de **14.22 m** até o vértice **Pt299**, definido pelas coordenadas **E: 65.813.987 m** e **N: 752.731.780 m** com azimute **236° 15' 49"** e distância de **6.88 m** até o vértice **Pt300**, definido pelas coordenadas **E: 65.813.415 m** e **N: 752.731.398 m** com azimute **232° 31' 43"** e distância de **6.48 m** até o vértice **Pt301**, definido pelas coordenadas **E: 65.812.901 m** e **N: 752.731.004 m** com azimute **232° 21' 29"** e distância de **11.43 m** até o vértice **Pt302**, definido pelas coordenadas **E: 65.811.996 m** e **N: 752.730.306 m** com azimute **234° 53' 51"** e distância de **21.27 m** até o vértice **Pt303**, definido pelas coordenadas **E: 65.810.256 m** e **N: 752.729.083 m** com azimute **237° 58' 52"** e distância de **13.50 m** até o vértice **Pt304**, definido pelas coordenadas **E: 65.809.111 m** e **N: 752.728.367 m** com azimute **243° 14' 58"** e distância de **9.66 m** até o vértice **Pt305**, definido pelas coordenadas **E: 65.808.248 m** e **N: 752.727.932 m** com azimute **242° 46' 39"** e distância de **15.98 m** até o vértice **Pt306**, definido pelas coordenadas **E: 65.806.827 m** e **N: 752.727.201 m** com azimute **235° 52' 55"** e distância de **12.62 m** até o vértice **Pt307**, definido pelas coordenadas **E: 65.805.782 m** e **N: 752.726.493 m** com azimute **230° 35' 30"** e distância de **14.59 m** até o vértice **Pt308**, definido pelas coordenadas **E: 65.804.655 m** e **N: 752.725.567 m** com azimute **223° 18' 03"** e distância de **14.07 m** até o vértice **Pt309**, definido pelas coordenadas **E: 65.803.690 m** e **N: 752.724.543 m** com azimute **219° 05' 51"** e distância de **15.13 m** até o vértice **Pt310**, definido pelas coordenadas **E: 65.802.736 m** e **N: 752.723.369 m** com azimute **205° 27' 25"** e distância de **15.73 m** até o vértice **Pt311**, definido pelas coordenadas **E: 65.802.060 m** e **N: 752.721.949 m** com azimute **195° 34' 14"** e distância de **13.23 m** até o vértice **Pt312**, definido pelas coordenadas **E: 65.801.705 m** e **N: 752.720.675 m** com azimute **189° 17' 25"** e distância de **20.81 m** até o vértice **Pt313**, definido pelas coordenadas **E: 65.801.369 m** e **N: 752.718.621 m** com azimute **286° 06' 53"** e distância de **158.88 m** até o vértice **Pt314**, definido pelas coordenadas **E: 65.786.105 m** e **N: 752.723.031 m** com azimute **322° 58' 57"** e distância de **571.36 m** até o vértice **Pt315**, definido pelas coordenadas **E: 65.751.706 m** e **N: 752.768.651 m** com azimute **241° 47' 26"** e distância de **623.09 m** até o vértice **Pt316**, definido pelas coordenadas **E: 65.696.798 m** e **N: 752.739.198 m** com azimute **241° 56' 36"** e distância de **8.59 m** até o vértice **Pt317**, definido pelas coordenadas **E: 65.696.040 m** e **N: 752.738.794 m** com azimute **324° 14' 57"** e distância de **54.68 m** até o vértice **Pt318**, definido pelas coordenadas **E: 65.692.845 m** e **N: 752.743.232 m** com azimute **324° 03' 27"** e distância de **106.27 m** até o vértice **Pt319**, definido pelas coordenadas **E: 65.686.607**

m e N: 752.751.836 m com azimute **324° 21' 50"** e distância de **53.50 m** até o vértice **Pt320**, definido pelas coordenadas **E: 65.683.490 m** e **N: 752.756.184 m** com azimute **265° 27' 38"** e distância de **53.70 m** até o vértice **Pt321**, definido pelas coordenadas **E: 65.678.137 m** e **N: 752.755.759 m** com azimute **265° 29' 46"** e distância de **60.62 m** até o vértice **Pt322**, definido pelas coordenadas **E: 65.672.094 m** e **N: 752.755.283 m** com azimute **0° 58' 21"** e distância de **63.63 m** até o vértice **Pt323**, definido pelas coordenadas **E: 65.672.202 m** e **N: 752.761.645 m** com azimute **1° 16' 29"** e distância de **28.77 m** até o vértice **Pt324**, definido pelas coordenadas **E: 65.672.266 m** e **N: 752.764.521 m** com azimute **0° 54' 22"** e distância de **24.66 m** até o vértice **Pt325**, definido pelas coordenadas **E: 65.672.305 m** e **N: 752.766.987 m** com azimute **348° 05' 47"** e distância de **31.61 m** até o vértice **Pt326**, definido pelas coordenadas **E: 65.671.653 m** e **N: 752.770.080 m** com azimute **347° 38' 09"** e distância de **18.12 m** até o vértice **Pt327**, definido pelas coordenadas **E: 65.671.265 m** e **N: 752.771.850 m** com azimute **348° 25' 58"** e distância de **16.16 m** até o vértice **Pt328**, definido pelas coordenadas **E: 65.670.941 m** e **N: 752.773.433 m** com azimute **348° 13' 18"** e distância de **13.91 m** até o vértice **Pt329**, definido pelas coordenadas **E: 65.670.657 m** e **N: 752.774.795 m** com azimute **347° 42' 37"** e distância de **14.56 m** até o vértice **Pt330**, definido pelas coordenadas **E: 65.670.347 m** e **N: 752.776.218 m** com azimute **347° 52' 11"** e distância de **28.22 m** até o vértice **Pt331**, definido pelas coordenadas **E: 65.669.754 m** e **N: 752.778.977 m** com azimute **4° 08' 58"** e distância de **63.99 m** até o vértice **Pt332**, definido pelas coordenadas **E: 65.670.217 m** e **N: 752.785.359 m** com azimute **335° 23' 40"** e distância de **49.57 m** até o vértice **Pt333**, definido pelas coordenadas **E: 65.668.153 m** e **N: 752.789.866 m** com azimute **341° 55' 18"** e distância de **32.52 m** até o vértice **Pt334**, definido pelas coordenadas **E: 65.667.144 m** e **N: 752.792.957 m** com azimute **341° 42' 32"** e distância de **40.27 m** até o vértice **Pt335**, definido pelas coordenadas **E: 65.665.880 m** e **N: 752.796.781 m** com azimute **343° 51' 49"** e distância de **27.60 m** até o vértice **Pt336**, definido pelas coordenadas **E: 65.665.113 m** e **N: 752.799.432 m** com azimute **343° 39' 44"** e distância de **28.08 m** até o vértice **Pt337**, definido pelas coordenadas **E: 65.664.323 m** e **N: 752.802.127 m** com azimute **343° 46' 52"** e distância de **8.34 m** até o vértice **Pt338**, definido pelas coordenadas **E: 65.664.090 m** e **N: 752.802.928 m** com azimute **340° 15' 10"** e distância de **40.04 m** até o vértice **Pt339**, definido pelas coordenadas **E: 65.662.737 m** e **N: 752.806.697 m** com azimute **340° 20' 35"** e distância de **38.26 m** até o vértice **Pt340**, definido pelas coordenadas **E: 65.661.450 m** e **N: 752.810.300 m** com azimute **335° 55' 19"** e distância de **8.55 m** até o vértice **Pt341**, definido pelas coordenadas **E: 65.661.101 m** e **N: 752.811.081 m** com azimute **336° 39' 01"** e distância de **16.43 m** até o vértice **Pt342**, definido pelas coordenadas **E: 65.660.450 m** e **N: 752.812.589 m** com azimute **336° 07' 10"** e distância de **21.29 m** até o vértice **Pt343**, definido pelas coordenadas **E: 65.659.588 m** e **N: 752.814.536 m** com azimute **336° 24' 55"** e distância de **36.04 m** até o vértice **Pt344**, definido pelas coordenadas **E: 65.658.146 m** e **N: 752.817.839 m** com azimute **326° 39' 58"** e distância de **27.21 m** até o vértice **Pt345**, definido pelas coordenadas **E: 65.656.651 m** e **N: 752.820.112 m** com azimute **326° 52' 36"** e distância de **26.08 m** até o vértice **Pt346**, definido pelas coordenadas **E: 65.655.226 m** e **N: 752.822.296 m** com azimute **326° 48' 44"** e distância de **33.54 m** até o vértice **Pt347**, definido pelas coordenadas **E: 65.653.390 m** e **N: 752.825.103 m** com azimute **326° 49' 11"** e distância de **30.24 m** até o vértice **Pt348**, definido pelas coordenadas **E: 65.651.735 m** e **N: 752.827.634 m** com azimute **325° 46' 08"** e distância de **3.788 m** até o vértice **Pt349**, definido pelas coordenadas **E: 65.649.604 m** e **N: 752.830.766 m** com azimute **325° 49' 28"** e distância de **27.82 m** até o vértice **Pt350**, definido pelas coordenadas **E: 65.648.041 m** e **N: 752.833.068 m** com azimute **325° 54' 02"** e distância de **21.35 m** até o vértice **Pt351**, definido pelas coordenadas **E: 65.646.844 m** e **N: 752.834.836 m** com azimute **320° 32' 19"** e distância de **25.79 m** até o vértice **Pt352**, definido pelas coordenadas **E: 65.645.205 m** e **N: 752.836.827 m** com azimute **320° 20' 16"** e distância de **25.08 m** até o vértice **Pt353**, definido pelas coordenadas **E: 65.643.604 m** e **N: 752.838.758 m** com azimute **320° 35' 15"** e distância de **35.08 m** até o vértice **Pt354**, definido pelas coordenadas **E:**

65.641.377 m e N: 752.841.468 m com azimute **320° 22' 12"** e distância de **22.97 m** até o vértice **Pt355**, definido pelas coordenadas **E: 65.639.912 m e N: 752.843.237 m** com azimute **320° 41' 01"** e distância de **17.85 m** até o vértice **Pt356**, definido pelas coordenadas **E: 65.638.781 m e N: 752.844.618 m** com azimute **320° 24' 13"** e distância de **41.37 m** até o vértice **Pt357**, definido pelas coordenadas **E: 65.636.144 m e N: 752.847.806 m** com azimute **307° 52' 11"** e distância de **37.71 m** até o vértice **Pt358**, definido pelas coordenadas **E: 65.633.167 m e N: 752.850.121 m** com azimute **294° 59' 04"** e distância de **40.37 m** até o vértice **Pt359**, definido pelas coordenadas **E: 65.629.508 m e N: 752.851.826 m** com azimute **289° 45' 02"** e distância de **26.72 m** até o vértice **Pt360**, definido pelas coordenadas **E: 65.626.993 m e N: 752.852.729 m** com azimute **281° 27' 48"** e distância de **36.63 m** até o vértice **Pt361**, definido pelas coordenadas **E: 65.623.403 m e N: 752.853.457 m** com azimute **280° 32' 17"** e distância de **38.00 m** até o vértice **Pt362**, definido pelas coordenadas **E: 65.619.667 m e N: 752.854.152 m** com azimute **284° 26' 16"** e distância de **21.46 m** até o vértice **Pt363**, definido pelas coordenadas **E: 65.617.589 m e N: 752.854.687 m** com azimute **292° 43' 26"** e distância de **15.69 m** até o vértice **Pt364**, definido pelas coordenadas **E: 65.616.142 m e N: 752.855.293 m** com azimute **292° 49' 15"** e distância de **25.89 m** até o vértice **Pt365**, definido pelas coordenadas **E: 65.613.756 m e N: 752.856.297 m** com azimute **293° 18' 32"** e distância de **20.47 m** até o vértice **Pt366**, definido pelas coordenadas **E: 65.611.876 m e N: 752.857.107 m** com azimute **293° 48' 28"** e distância de **25.94 m** até o vértice **Pt367**, definido pelas coordenadas **E: 65.609.503 m e N: 752.858.154 m** com azimute **296° 05' 11"** e distância de **6.96 m** até o vértice **Pt368**, definido pelas coordenadas **E: 65.608.878 m e N: 752.858.460 m** com azimute **296° 23' 01"** e distância de **38.14 m** até o vértice **Pt369**, definido pelas coordenadas **E: 65.605.461 m e N: 752.860.155 m** com azimute **317° 45' 27"** e distância de **25.87 m** até o vértice **Pt370**, definido pelas coordenadas **E: 65.603.722 m e N: 752.862.070 m** com azimute **328° 05' 46"** e distância de **8.99 m** até o vértice **Pt371**, definido pelas coordenadas **E: 65.603.247 m e N: 752.862.833 m** com azimute **327° 35' 28"** e distância de **13.40 m** até o vértice **Pt372**, definido pelas coordenadas **E: 65.602.529 m e N: 752.863.964 m** com azimute **317° 05' 50"** e distância de **7.54 m** até o vértice **Pt373**, definido pelas coordenadas **E: 65.602.016 m e N: 752.864.516 m** com azimute **316° 55' 39"** e distância de **8.83 m** até o vértice **Pt374**, definido pelas coordenadas **E: 65.601.413 m e N: 752.865.161 m** com azimute **314° 01' 01"** e distância de **4.53 m** até o vértice **Pt375**, definido pelas coordenadas **E: 65.601.087 m e N: 752.865.476 m** com azimute **313° 09' 03"** e distância de **18.41 m** até o vértice **Pt376**, definido pelas coordenadas **E: 65.599.744 m e N: 752.866.735 m** com azimute **313° 01' 13"** e distância de **17.60 m** até o vértice **Pt377**, definido pelas coordenadas **E: 65.598.457 m e N: 752.867.936 m** com azimute **311° 28' 58"** e distância de **17.98 m** até o vértice **Pt378**, definido pelas coordenadas **E: 65.597.110 m e N: 752.869.127 m** com azimute **311° 23' 32"** e distância de **11.24 m** até o vértice **Pt379**, definido pelas coordenadas **E: 65.596.267 m e N: 752.869.870 m** com azimute **310° 49' 18"** e distância de **5.92 m** até o vértice **Pt380**, definido pelas coordenadas **E: 65.595.819 m e N: 752.870.257 m** com azimute **319° 12' 13"** e distância de **3.18 m** até o vértice **Pt381**, definido pelas coordenadas **E: 65.595.611 m e N: 752.870.498 m** com azimute **317° 14' 07"** e distância de **5.26 m** até o vértice **Pt382**, definido pelas coordenadas **E: 65.595.254 m e N: 752.870.884 m** com azimute **316° 17' 00"** e distância de **3.47 m** até o vértice **Pt383**, definido pelas coordenadas **E: 65.595.014 m e N: 752.871.135 m** com azimute **317° 57' 13"** e distância de **8.65 m** até o vértice **Pt384**, definido pelas coordenadas **E: 65.594.435 m e N: 752.871.777 m** com azimute **317° 03' 32"** e distância de **10.63 m** até o vértice **Pt385**, definido pelas coordenadas **E: 65.593.711 m e N: 752.872.555 m** com azimute **51° 31' 48"** e distância de **63.67 m** até o vértice **Pt386**, definido pelas coordenadas **E: 65.598.696 m e N: 752.876.516 m** com azimute **55° 04' 31"** e distância de **29.34 m** até o vértice **Pt387**, definido pelas coordenadas **E: 65.601.102 m e N: 752.878.196 m** com azimute **63° 55' 02"** e distância de **20.72 m** até o vértice **Pt388**, definido pelas coordenadas **E: 65.602.963 m e N: 752.879.107 m** com azimute **73° 17' 27"** e distância de **38.33 m** até o vértice **Pt389**, definido pelas coordenadas **E: 65.606.634 m e**


N: 752.880.209 m com azimute **71° 27' 05"** e distância de **19.14 m** até o vértice **Pt390**, definido pelas coordenadas **E: 65.608.449 m** e **N: 752.880.818 m** com azimute **71° 24' 32"** e distância de **28.98 m** até o vértice **Pt391**, definido pelas coordenadas **E: 65.611.196 m** e **N: 752.881.742 m** com azimute **56° 57' 00"** e distância de **24.83 m** até o vértice **Pt392**, definido pelas coordenadas **E: 65.613.277 m** e **N: 752.883.096 m** com azimute **57° 14' 08"** e distância de **15.28 m** até o vértice **Pt393**, definido pelas coordenadas **E: 65.614.562 m** e **N: 752.883.923 m** com azimute **51° 19' 07"** e distância de **28.91 m** até o vértice **Pt394**, definido pelas coordenadas **E: 65.616.819 m** e **N: 752.885.730 m** com azimute **50° 26' 15"** e distância de **28.36 m** até o vértice **Pt395**, definido pelas coordenadas **E: 65.619.005 m** e **N: 752.887.536 m** com azimute **53° 33' 39"** e distância de **27.93 m** até o vértice **Pt396**, definido pelas coordenadas **E: 65.621.252 m** e **N: 752.889.195 m** com azimute **65° 20' 43"** e distância de **20.93 m** até o vértice **Pt397**, definido pelas coordenadas **E: 65.623.154 m** e **N: 752.890.068 m** com azimute **72° 39' 48"** e distância de **25.57 m** até o vértice **Pt398**, definido pelas coordenadas **E: 65.625.595 m** e **N: 752.890.830 m** com azimute **78° 59' 44"** e distância de **16.92 m** até o vértice **Pt399**, definido pelas coordenadas **E: 65.627.256 m** e **N: 752.891.153 m** com azimute **77° 50' 05"** e distância de **45.32 m** até o vértice **Pt400**, definido pelas coordenadas **E: 65.631.686 m** e **N: 752.892.108 m** com azimute **84° 42' 38"** e distância de **36.01 m** até o vértice **Pt401**, definido pelas coordenadas **E: 65.635.272 m** e **N: 752.892.440 m** com azimute **73° 58' 22"** e distância de **8.66 m** até o vértice **Pt402**, definido pelas coordenadas **E: 65.636.104 m** e **N: 752.892.679 m** com azimute **72° 15' 14"** e distância de **16.04 m** até o vértice **Pt403**, definido pelas coordenadas **E: 65.637.632 m** e **N: 752.893.168 m** com azimute **64° 13' 11"** e distância de **24.49 m** até o vértice **Pt404**, definido pelas coordenadas **E: 65.639.837 m** e **N: 752.894.233 m** com azimute **52° 19' 47"** e distância de **20.62 m** até o vértice **Pt405**, definido pelas coordenadas **E: 65.641.469 m** e **N: 752.895.493 m** com azimute **45° 10' 31"** e distância de **6.94 m** até o vértice **Pt406**, definido pelas coordenadas **E: 65.641.961 m** e **N: 752.895.982 m** com azimute **44° 33' 50"** e distância de **37.15 m** até o vértice **Pt407**, definido pelas coordenadas **E: 65.644.568 m** e **N: 752.898.629 m** com azimute **46° 05' 36"** e distância de **29.27 m** até o vértice **Pt408**, definido pelas coordenadas **E: 65.646.677 m** e **N: 752.900.659 m** com azimute **42° 21' 13"** e distância de **33.23 m** até o vértice **Pt409**, definido pelas coordenadas **E: 65.648.916 m** e **N: 752.903.115 m** com azimute **48° 40' 14"** e distância de **33.03 m** até o vértice **Pt410**, definido pelas coordenadas **E: 65.651.396 m** e **N: 752.905.296 m** com azimute **54° 52' 04"** e distância de **25.79 m** até o vértice **Pt411**, definido pelas coordenadas **E: 65.653.505 m** e **N: 752.906.780 m** com azimute **74° 00' 06"** e distância de **32.65 m** até o vértice **Pt412**, definido pelas coordenadas **E: 65.656.644 m** e **N: 752.907.680 m** com azimute **88° 03' 49"** e distância de **39.06 m** até o vértice **Pt413**, definido pelas coordenadas **E: 65.660.548 m** e **N: 752.907.812 m** com azimute **87° 59' 43"** e distância de **33.16 m** até o vértice **Pt414**, definido pelas coordenadas **E: 65.663.862 m** e **N: 752.907.928 m** com azimute **90° 06' 07"** e distância de **16.87 m** até o vértice **Pt415**, definido pelas coordenadas **E: 65.665.549 m** e **N: 752.907.925 m** com azimute **90° 09' 35"** e distância de **50.21 m** até o vértice **Pt416**, definido pelas coordenadas **E: 65.670.570 m** e **N: 752.907.911 m** com azimute **71° 31' 00"** e distância de **48.80 m** até o vértice **Pt417**, definido pelas coordenadas **E: 65.675.198 m** e **N: 752.909.458 m** com azimute **50° 13' 33"** e distância de **35.09 m** até o vértice **Pt418**, definido pelas coordenadas **E: 65.677.895 m** e **N: 752.911.703 m** com azimute **46° 35' 03"** e distância de **17.65 m** até o vértice **Pt419**, definido pelas coordenadas **E: 65.679.177 m** e **N: 752.912.916 m** com azimute **45° 34' 02"** e distância de **22.85 m** até o vértice **Pt420**, definido pelas coordenadas **E: 65.680.809 m** e **N: 752.914.516 m** com azimute **42° 34' 03"** e distância de **46.31 m** até o vértice **Pt421**, definido pelas coordenadas **E: 65.683.942 m** e **N: 752.917.927 m** com azimute **28° 40' 45"** e distância de **13.34 m** até o vértice **Pt422**, definido pelas coordenadas **E: 65.684.582 m** e **N: 752.919.097 m** com azimute **33° 25' 27"** e distância de **13.14 m** até o vértice **Pt423**, definido pelas coordenadas **E: 65.685.306 m** e **N: 752.920.194 m** com azimute **43° 17' 17"** e distância de **16.57 m** até o vértice **Pt424**, definido pelas coordenadas **E: 65.686.442 m** e **N: 752.921.400 m** com azimute **53° 25' 28"** e distância de **16.75 m** até o vértice **Pt425**, definido pelas coordenadas **E: 65.687.787 m** e

N: 752.922.398 m com azimute **74° 49' 58"** e distância de **18.31 m** até o vértice **Pt426**, definido pelas coordenadas **E: 65.689.554 m** e **N: 752.922.877 m** com azimute **97° 40' 26"** e distância de **15.28 m** até o vértice **Pt427**, definido pelas coordenadas **E: 65.691.068 m** e **N: 752.922.673 m** com azimute **100° 21' 51"** e distância de **43.25 m** até o vértice **Pt428**, definido pelas coordenadas **E: 65.695.322 m** e **N: 752.921.895 m** com azimute **74° 26' 23"** e distância de **20.43 m** até o vértice **Pt429**, definido pelas coordenadas **E: 65.697.290 m** e **N: 752.922.443 m** com azimute **44° 47' 37"** e distância de **15.71 m** até o vértice **Pt430**, definido pelas coordenadas **E: 65.698.397 m** e **N: 752.923.558 m** com azimute **35° 24' 40"** e distância de **10.53 m** até o vértice **Pt431**, definido pelas coordenadas **E: 65.699.007 m** e **N: 752.924.416 m** com azimute **43° 42' 56"** e distância de **3.15 m** até o vértice **Pt432**, definido pelas coordenadas **E: 65.699.225 m** e **N: 752.924.644 m** com azimute **45° 21' 23"** e distância de **60.24 m** até o vértice **Pt433**, definido pelas coordenadas **E: 65.703.511 m** e **N: 752.928.877 m** com azimute **49° 49' 07"** e distância de **34.93 m** até o vértice **Pt434**, definido pelas coordenadas **E: 65.706.180 m** e **N: 752.931.131 m** com azimute **52° 02' 07"** e distância de **38.10 m** até o vértice **Pt435**, definido pelas coordenadas **E: 65.709.184 m** e **N: 752.933.475 m** com azimute **64° 51' 53"** e distância de **23.12 m** até o vértice **Pt436**, definido pelas coordenadas **E: 65.711.277 m** e **N: 752.934.457 m** com azimute **65° 01' 35"** e distância de **40.90 m** até o vértice **Pt437**, definido pelas coordenadas **E: 65.714.985 m** e **N: 752.936.184 m** com azimute **76° 23' 16"** e distância de **42.62 m** até o vértice **Pt438**, definido pelas coordenadas **E: 65.719.127 m** e **N: 752.937.187 m** com azimute **76° 26' 16"** e distância de **30.79 m** até o vértice **Pt439**, definido pelas coordenadas **E: 65.722.120 m** e **N: 752.937.909 m** com azimute **97° 19' 04"** e distância de **26.54 m** até o vértice **Pt440**, definido pelas coordenadas **E: 65.724.752 m** e **N: 752.937.571 m** com azimute **97° 32' 42"** e distância de **12.19 m** até o vértice **Pt441**, definido pelas coordenadas **E: 65.725.960 m** e **N: 752.937.411 m** com azimute **97° 01' 42"** e distância de **16.18 m** até o vértice **Pt442**, definido pelas coordenadas **E: 65.727.566 m** e **N: 752.937.213 m** com azimute **92° 05' 08"** e distância de **23.91 m** até o vértice **Pt443**, definido pelas coordenadas **E: 65.729.955 m** e **N: 752.937.126 m** com azimute **92° 05' 43"** e distância de **27.08 m** até o vértice **Pt444**, definido pelas coordenadas **E: 65.732.661 m** e **N: 752.937.027 m** com azimute **91° 19' 55"** e distância de **40.44 m** até o vértice **Pt445**, definido pelas coordenadas **E: 65.736.704 m** e **N: 752.936.933 m** com azimute **91° 12' 16"** e distância de **16.17 m** até o vértice **Pt446**, definido pelas coordenadas **E: 65.738.321 m** e **N: 752.936.899 m** com azimute **93° 04' 39"** e distância de **10.24 m** até o vértice **Pt447**, definido pelas coordenadas **E: 65.739.344 m** e **N: 752.936.844 m** com azimute **92° 33' 13"** e distância de **20.20 m** até o vértice **Pt448**, definido pelas coordenadas **E: 65.741.362 m** e **N: 752.936.754 m** com azimute **92° 28' 58"** e distância de **18.01 m** até o vértice **Pt449**, definido pelas coordenadas **E: 65.743.161 m** e **N: 752.936.676 m** com azimute **8° 46' 05"** e distância de **13.84 m** até o vértice **Pt450**, definido pelas coordenadas **E: 65.743.372 m** e **N: 752.938.044 m** com azimute **7° 04' 52"** e distância de **12.98 m** até o vértice **Pt451**, definido pelas coordenadas **E: 65.743.532 m** e **N: 752.939.332 m** com azimute **97° 18' 59"** e distância de **65.02 m** até o vértice **Pt452**, definido pelas coordenadas **E: 65.749.981 m** e **N: 752.938.504 m** com azimute **13° 41' 24"** e distância de **14.45 m** até o vértice **Pt453**, definido pelas coordenadas **E: 65.750.323 m** e **N: 752.939.908 m** com azimute **58° 25' 47"** e distância de **188.22 m** até o vértice **Pt454**, definido pelas coordenadas **E: 65.766.359 m** e **N: 752.949.762 m** com azimute **58° 33' 53"** e distância de **9.59 m** até o vértice **Pt455**, definido pelas coordenadas **E: 65.767.177 m** e **N: 752.950.262 m** com azimute **122° 34' 34"** e distância de **19.69 m** até o vértice **Pt456**, definido pelas coordenadas **E: 65.768.836 m** e **N: 752.949.202 m** com azimute **138° 06' 30"** e distância de **26.73 m** até o vértice **Pt457**, definido pelas coordenadas **E: 65.770.621 m** e **N: 752.947.212 m** com azimute **151° 04' 35"** e distância de **28.04 m** até o vértice **Pt458**, definido pelas coordenadas **E: 65.771.977 m** e **N: 752.944.758 m** com azimute **158° 11' 55"** e distância de **17.02 m** até o vértice **Pt459**, definido pelas coordenadas **E: 65.772.609 m** e **N: 752.943.178 m** com azimute **83° 13' 14"** e distância de **17.28 m** até o vértice **Pt460**, definido pelas coordenadas **E: 65.774.325 m** e **N: 752.943.382 m** com azimute **83° 09' 19"** e distância de **74.51 m** até o vértice **Pt461**, definido pelas

coordenadas **E: 65.781.723 m** e **N: 752.944.270 m** com azimute **83° 11' 20"** e distância de **78.76 m** até o vértice **Pt462**, definido pelas coordenadas **E: 65.789.543 m** e **N: 752.945.204 m** com azimute **83° 04' 18"** e distância de **41.20 m** até o vértice **Pt463**, definido pelas coordenadas **E: 65.793.633 m** e **N: 752.945.701 m** com azimute **116° 51' 38"** e distância de **43.34 m** até o vértice **Pt464**, definido pelas coordenadas **E: 65.797.499 m** e **N: 752.943.743 m** com azimute **116° 35' 08"** e distância de **37.67 m** até o vértice **Pt465**, definido pelas coordenadas **E: 65.800.868 m** e **N: 752.942.057 m** com azimute **14° 54' 35"** e distância de **46.13 m** até o vértice **Pt466**, definido pelas coordenadas **E: 65.802.055 m** e **N: 752.946.515 m** com azimute **60° 53' 20"** e distância de **76.92 m** até o vértice **Pt467**, definido pelas coordenadas **E: 65.808.775 m** e **N: 752.950.257 m** com azimute **33° 29' 03"** e distância de **38.61 m** até o vértice **Pt468**, definido pelas coordenadas **E: 65.810.905 m** e **N: 752.953.477 m** com azimute **33° 21' 55"** e distância de **39.13 m** até o vértice **Pt469**, definido pelas coordenadas **E: 65.813.057 m** e **N: 752.956.745 m** com azimute **72° 16' 11"** e distância de **78.41 m** até o vértice **Pt470**, definido pelas coordenadas **E: 65.820.526 m** e **N: 752.959.133 m** com azimute **33° 26' 32"** e distância de **105.74 m** até o vértice **Pt471**, definido pelas coordenadas **E: 65.826.353 m** e **N: 752.967.956 m** com azimute **34° 04' 07"** e distância de **17.64 m** até o vértice **Pt472**, definido pelas coordenadas **E: 65.827.341 m** e **N: 752.969.417 m** com azimute **302° 07' 54"** e distância de **114.52 m** até o vértice **Pt473**, definido pelas coordenadas **E: 65.817.643 m** e **N: 752.975.508 m** com azimute **10° 59' 21"** e distância de **9.81 m** até o vértice **Pt474**, definido pelas coordenadas **E: 65.817.830 m** e **N: 752.976.471 m** com azimute **11° 40' 31"** e distância de **11.07 m** até o vértice **Pt475**, definido pelas coordenadas **E: 65.818.054 m** e **N: 752.977.555 m** com azimute **13° 46' 42"** e distância de **12.93 m** até o vértice **Pt476**, definido pelas coordenadas **E: 65.818.362 m** e **N: 752.978.811 m** com azimute **18° 19' 46"** e distância de **1.72 m** até o vértice **Pt477**, definido pelas coordenadas **E: 65.818.416 m** e **N: 752.978.974 m** com azimute **18° 30' 30"** e distância de **4.95 m** até o vértice **Pt478**, definido pelas coordenadas **E: 65.818.573 m** e **N: 752.979.443 m** com azimute **17° 51' 10"** e distância de **7.47 m** até o vértice **Pt479**, definido pelas coordenadas **E: 65.818.802 m** e **N: 752.980.154 m** com azimute **31° 16' 29"** e distância de **11.06 m** até o vértice **Pt480**, definido pelas coordenadas **E: 65.819.376 m** e **N: 752.981.099 m** com azimute **38° 17' 59"** e distância de **7.45 m** até o vértice **Pt481**, definido pelas coordenadas **E: 65.819.838 m** e **N: 752.981.684 m** com azimute **38° 44' 25"** e distância de **7.78 m** até o vértice **Pt482**, definido pelas coordenadas **E: 65.820.325 m** e **N: 752.982.291 m** com azimute **47° 09' 34"** e distância de **10.13 m** até o vértice **Pt483**, definido pelas coordenadas **E: 65.821.068 m** e **N: 752.982.980 m** com azimute **52° 01' 19"** e distância de **3.41 m** até o vértice **Pt484**, definido pelas coordenadas **E: 65.821.337 m** e **N: 752.983.190 m** com azimute **54° 01' 36"** e distância de **8.56 m** até o vértice **Pt485**, definido pelas coordenadas **E: 65.822.030 m** e **N: 752.983.693 m** com azimute **50° 52' 54"** e distância de **5.66 m** até o vértice **Pt486**, definido pelas coordenadas **E: 65.822.469 m** e **N: 752.984.050 m** com azimute **51° 22' 49"** e distância de **8.91 m** até o vértice **Pt487**, definido pelas coordenadas **E: 65.823.165 m** e **N: 752.984.606 m** com azimute **56° 07' 02"** e distância de **18.96 m** até o vértice **Pt488**, definido pelas coordenadas **E: 65.824.739 m** e **N: 752.985.663 m** com azimute **60° 12' 00"** e distância de **14.19 m** até o vértice **Pt489**, definido pelas coordenadas **E: 65.825.970 m** e **N: 752.986.368 m** com azimute **64° 52' 12"** e distância de **15.00 m** até o vértice **Pt490**, definido pelas coordenadas **E: 65.827.328 m** e **N: 752.987.005 m** com azimute **68° 07' 14"** e distância de **12.26 m** até o vértice **Pt0**, definido pelas coordenadas **E: 65.828.466 m** e **N: 752.987.462 m** com azimute **78° 39' 56"** e distância de **18.37 m** até o vértice **Pt1**, encerrando este perímetro.

Todas as coordenadas aqui descritas estão georreferenciadas ao Sistema Geodésico Brasileiro e encontram-se representadas no Sistema UTM, referenciadas ao Meridiano Central 51 WGr, fuso 23S, tendo como Datum o SIRGAS2000. Todos os azimutes e distâncias, área e perímetro foram calculados no plano de projeção UTM.

BAIRRO PARQUE INDUSTRIAL






BAIRROS DO MUNICÍPIO
DE
PATY DO ALFERES - RJ



BAIRRO: PARQUE INDUSTRIAL

Legenda

-  Limite Municipal de Paty do Alferes
-  Municípios Vizinhos
-  Perímetro do Bairro Parque Industrial

Datum SIRGAS 2000
Projeção UTM - FUSO 23S
Base cartográfica: IBGE (2022)
Elaboração: Thiago Roberto Rivelto da Silva
Elaborado em 2023

DataPaty
Município de Paty do Alferes

MEMORIAL DESCRITIVO PARQUE INDUSTRIAL

Inicia-se a descrição deste perímetro no vértice **Pt1**, definido pelas coordenadas **E: 65.781.943 m** e **N: 753.264.942 m** com azimute **252° 39' 22"** e distância de **63.27 m** até o vértice **Pt2**, definido pelas coordenadas **E: 65.775.904 m** e **N: 753.263.056 m** com azimute **225° 56' 07"** e distância de **52.86 m** até o vértice **Pt3**, definido pelas coordenadas **E: 65.772.106 m** e **N: 753.259.380 m** com azimute **218° 50' 22"** e distância de **4.48 m** até o vértice **Pt4**, definido pelas coordenadas **E: 65.771.825 m** e **N: 753.259.031 m** com azimute **199° 53' 57"** e distância de **60.14 m** até o vértice **Pt5**, definido pelas coordenadas **E: 65.769.778 m** e **N: 753.253.376 m** com azimute **201° 13' 51"** e distância de **13.61 m** até o vértice **Pt6**, definido pelas coordenadas **E: 65.769.285 m** e **N: 753.252.107 m** com azimute **204° 21' 38"** e distância de **5.12 m** até o vértice **Pt7**, definido pelas coordenadas **E: 65.769.074 m** e **N: 753.251.641 m** com azimute **204° 22' 31"** e distância de **14.51 m** até o vértice **Pt8**, definido pelas coordenadas **E: 65.768.475 m** e **N: 753.250.319 m** com azimute **208° 06' 18"** e distância de **19.64 m** até o vértice **Pt9**, definido pelas coordenadas **E: 65.767.550 m** e **N: 753.248.587 m** com azimute **211° 53' 05"** e distância de **19.63 m** até o vértice **Pt10**, definido pelas coordenadas **E: 65.766.513 m** e **N: 753.246.920 m** com azimute **215° 37' 58"** e distância de **19.64 m** até o vértice **Pt11**, definido pelas coordenadas **E: 65.765.369 m** e **N: 753.245.324 m** com azimute **218° 00' 31"** e distância de **5.64 m** até o vértice **Pt12**, definido pelas coordenadas **E: 65.765.022 m** e **N: 753.244.880 m** com azimute **218° 35' 45"** e distância de **20.98 m** até o vértice **Pt13**, definido pelas coordenadas **E: 65.763.713 m** e **N: 753.243.240 m** com azimute **219° 52' 07"** e distância de **13.99 m** até o vértice **Pt14**, definido pelas coordenadas **E: 65.762.816 m** e **N: 753.242.166 m** com azimute **223° 08' 30"** e distância de **19.63 m** até o vértice **Pt15**, definido pelas coordenadas **E: 65.761.474 m** e **N: 753.240.734 m** com azimute **226° 52' 42"** e distância de **19.63 m** até o vértice **Pt16**, definido pelas coordenadas **E: 65.760.041 m** e **N: 753.239.392 m** com azimute **230° 37' 13"** e distância de **19.64 m** até o vértice **Pt17**, definido pelas coordenadas **E: 65.758.523 m** e **N: 753.238.146 m** com azimute **234° 23' 28"** e distância de **19.63 m** até o vértice **Pt18**, definido pelas coordenadas **E: 65.756.927 m** e **N: 753.237.003 m** com azimute **237° 43' 28"** e distância de **15.51 m** até o vértice **Pt19**, definido pelas coordenadas **E: 65.755.616 m** e **N: 753.236.175 m** com azimute **239° 12' 43"** e distância de **269.09 m** até o vértice **Pt20**, definido pelas coordenadas **E: 65.732.499 m** e **N: 753.222.401 m** com azimute **237° 35' 19"** e distância de **641.70 m** até o vértice **Pt21**, definido pelas coordenadas **E: 65.678.325 m** e **N: 753.188.006 m** com azimute **235° 01' 11"** e distância de **282.70 m** até o vértice **Pt22**, definido pelas coordenadas **E: 65.655.162 m** e **N: 753.171.799 m** com azimute **225° 47' 45"** e distância de **87.05 m** até o vértice **Pt23**, definido pelas coordenadas **E: 65.648.922 m** e **N: 753.165.730 m** com azimute **227° 16' 48"** e distância de **15.46 m** até o vértice **Pt24**, definido pelas coordenadas **E: 65.647.786 m** e **N: 753.164.681 m** com azimute **230° 37' 28"** e distância de **19.62 m** até o vértice **Pt25**, definido pelas coordenadas **E: 65.646.269 m** e **N: 753.163.436 m** com azimute **232° 39' 02"** e distância de **2.39 m** até o vértice **Pt26**, definido pelas coordenadas **E: 65.646.079 m** e **N: 753.163.291 m** com azimute **232° 57' 26"** e distância de **53.02 m** até o vértice **Pt27**, definido pelas coordenadas **E: 65.641.847 m** e **N: 753.160.097 m** com azimute **208° 31' 21"** e distância de **15.58 m** até o vértice **Pt28**, definido pelas coordenadas **E: 65.641.103 m** e **N: 753.158.728 m** com azimute **211° 51' 36"** e distância de **19.63 m** até o vértice **Pt29**, definido pelas coordenadas **E: 65.640.067 m** e **N: 753.157.061 m** com azimute **215° 37' 58"** e distância de **19.64 m** até o vértice **Pt30**, definido pelas coordenadas **E: 65.638.923 m** e **N: 753.155.465 m** com azimute **219° 22' 32"** e distância de **19.62 m** até o vértice **Pt31**, definido pelas coordenadas **E: 65.637.678 m** e **N: 753.153.948 m** com azimute **223° 07' 18"** e distância de **19.63 m** até o vértice **Pt32**, definido pelas coordenadas **E: 65.636.336 m** e **N: 753.152.515 m** com azimute **226° 52' 42"** e distância de **1.963 m** até o vértice **Pt33**, definido pelas coordenadas **E: 65.634.903 m** e **N: 753.151.173 m** com azimute **230° 07' 39"** e distância de **14.24 m**

até o vértice **Pt34**, definido pelas coordenadas **E: 65.633.810 m** e **N: 753.150.260 m** com azimute **231° 28' 01"** e distância de **57.95 m** até o vértice **Pt35**, definido pelas coordenadas **E: 65.629.277 m** e **N: 753.146.650 m** com azimute **232° 00' 14"** e distância de **5.39 m** até o vértice **Pt36**, definido pelas coordenadas **E: 65.628.852 m** e **N: 753.146.318 m** com azimute **234° 23' 28"** e distância de **19.63 m** até o vértice **Pt37**, definido pelas coordenadas **E: 65.627.256 m** e **N: 753.145.175 m** com azimute **238° 06' 55"** e distância de **19.63 m** até o vértice **Pt38**, definido pelas coordenadas **E: 65.625.589 m** e **N: 753.144.138 m** com azimute **241° 51' 19"** e distância de **19.63 m** até o vértice **Pt39**, definido pelas coordenadas **E: 65.623.858 m** e **N: 753.143.212 m** com azimute **245° 37' 43"** e distância de **19.63 m** até o vértice **Pt40**, definido pelas coordenadas **E: 65.622.070 m** e **N: 753.142.402 m** com azimute **249° 23' 46"** e distância de **19.64 m** até o vértice **Pt41**, definido pelas coordenadas **E: 65.620.232 m** e **N: 753.141.711 m** com azimute **252° 59' 36"** e distância de **18.39 m** até o vértice **Pt42**, definido pelas coordenadas **E: 65.618.473 m** e **N: 753.141.173 m** com azimute **227° 34' 19"** e distância de **32.93 m** até o vértice **Pt43**, definido pelas coordenadas **E: 65.616.042 m** e **N: 753.138.951 m** com azimute **228° 03' 38"** e distância de **6.22 m** até o vértice **Pt44**, definido pelas coordenadas **E: 65.615.579 m** e **N: 753.138.535 m** com azimute **230° 38' 34"** e distância de **19.63 m** até o vértice **Pt45**, definido pelas coordenadas **E: 65.614.061 m** e **N: 753.137.290 m** com azimute **234° 23' 28"** e distância de **19.63 m** até o vértice **Pt46**, definido pelas coordenadas **E: 65.612.465 m** e **N: 753.136.147 m** com azimute **238° 06' 55"** e distância de **19.63 m** até o vértice **Pt47**, definido pelas coordenadas **E: 65.610.798 m** e **N: 753.135.110 m** com azimute **241° 52' 52"** e distância de **19.63 m** até o vértice **Pt48**, definido pelas coordenadas **E: 65.609.067 m** e **N: 753.134.185 m** com azimute **245° 36' 07"** e distância de **19.63 m** até o vértice **Pt49**, definido pelas coordenadas **E: 65.607.279 m** e **N: 753.133.374 m** com azimute **249° 23' 46"** e distância de **19.64 m** até o vértice **Pt50**, definido pelas coordenadas **E: 65.605.441 m** e **N: 753.132.683 m** com azimute **253° 06' 58"** e distância de **19.63 m** até o vértice **Pt51**, definido pelas coordenadas **E: 65.603.563 m** e **N: 753.132.113 m** com azimute **255° 52' 10"** e distância de **8.85 m** até o vértice **Pt52**, definido pelas coordenadas **E: 65.602.705 m** e **N: 753.131.897 m** com azimute **256° 41' 11"** e distância de **14.81 m** até o vértice **Pt53**, definido pelas coordenadas **E: 65.601.264 m** e **N: 753.131.556 m** com azimute **245° 27' 22"** e distância de **21.81 m** até o vértice **Pt54**, definido pelas coordenadas **E: 65.599.280 m** e **N: 753.130.650 m** com azimute **246° 26' 06"** e distância de **10.68 m** até o vértice **Pt55**, definido pelas coordenadas **E: 65.598.301 m** e **N: 753.130.223 m** com azimute **249° 23' 46"** e distância de **19.64 m** até o vértice **Pt56**, definido pelas coordenadas **E: 65.596.463 m** e **N: 753.129.532 m** com azimute **251° 56' 58"** e distância de **7.07 m** até o vértice **Pt57**, definido pelas coordenadas **E: 65.595.791 m** e **N: 753.129.313 m** com azimute **231° 40' 24"** e distância de **134.36 m** até o vértice **Pt58**, definido pelas coordenadas **E: 65.585.251 m** e **N: 753.120.981 m** com azimute **213° 44' 06"** e distância de **10.61 m** até o vértice **Pt59**, definido pelas coordenadas **E: 65.584.662 m** e **N: 753.120.099 m** com azimute **212° 28' 16"** e distância de **0.13 m** até o vértice **Pt60**, definido pelas coordenadas **E: 65.584.655 m** e **N: 753.120.088 m** com azimute **215° 37' 58"** e distância de **19.64 m** até o vértice **Pt61**, definido pelas coordenadas **E: 65.583.511 m** e **N: 753.118.492 m** com azimute **219° 22' 32"** e distância de **19.62 m** até o vértice **Pt62**, definido pelas coordenadas **E: 65.582.266 m** e **N: 753.116.975 m** com azimute **223° 07' 18"** e distância de **19.63 m** até o vértice **Pt63**, definido pelas coordenadas **E: 65.580.924 m** e **N: 753.115.542 m** com azimute **226° 52' 42"** e distância de **19.63 m** até o vértice **Pt64**, definido pelas coordenadas **E: 65.579.491 m** e **N: 753.114.200 m** com azimute **230° 37' 28"** e distância de **19.62 m** até o vértice **Pt65**, definido pelas coordenadas **E: 65.577.974 m** e **N: 753.112.955 m** com azimute **234° 22' 02"** e distância de **19.64 m** até o vértice **Pt66**, definido pelas coordenadas **E: 65.576.378 m** e **N: 753.111.811 m** com azimute **238° 06' 55"** e distância de **19.63 m** até o vértice **Pt67**, definido pelas coordenadas **E: 65.574.711 m** e **N: 753.110.774 m** com azimute **241° 30' 55"** e distância de **15.62 m** até o vértice **Pt68**, definido pelas coordenadas **E: 65.573.338 m** e **N: 753.110.029 m** com azimute **222° 06' 27"** e distância de **43.86 m** até o vértice **Pt69**, definido pelas coordenadas **E: 65.570.397 m** e **N: 753.106.775 m** com azimute **223° 34' 50"** e distância de **15.13 m**

até o vértice **Pt70**, definido pelas coordenadas **E: 65.569.354 m** e **N: 753.105.679 m** com azimute **226° 51' 30"** e distância de **19.63 m** até o vértice **Pt71**, definido pelas coordenadas **E: 65.567.922 m** e **N: 753.104.337 m** com azimute **230° 37' 13"** e distância de **19.64 m** até o vértice **Pt72**, definido pelas coordenadas **E: 65.566.404 m** e **N: 753.103.091 m** com azimute **234° 23' 28"** e distância de **19.63 m** até o vértice **Pt73**, definido pelas coordenadas **E: 65.564.808 m** e **N: 753.101.948 m** com azimute **235° 37' 11"** e distância de **0.46 m** até o vértice **Pt74**, definido pelas coordenadas **E: 65.564.770 m** e **N: 753.101.922 m** com azimute **236° 20' 20"** e distância de **180.43 m** até o vértice **Pt75**, definido pelas coordenadas **E: 65.549.752 m** e **N: 753.091.921 m** com azimute **238° 09' 34"** e distância de **19.16 m** até o vértice **Pt76**, definido pelas coordenadas **E: 65.548.124 m** e **N: 753.090.910 m** com azimute **241° 53' 42"** e distância de **19.64 m** até o vértice **Pt77**, definido pelas coordenadas **E: 65.546.392 m** e **N: 753.089.985 m** com azimute **245° 31' 32"** e distância de **18.63 m** até o vértice **Pt78**, definido pelas coordenadas **E: 65.544.696 m** e **N: 753.089.213 m** com azimute **231° 00' 32"** e distância de **21.61 m** até o vértice **Pt79**, definido pelas coordenadas **E: 65.543.016 m** e **N: 753.087.853 m** com azimute **216° 29' 02"** e distância de **6.83 m** até o vértice **Pt80**, definido pelas coordenadas **E: 65.542.610 m** e **N: 753.087.304 m** com azimute **216° 58' 22"** e distância de **5.57 m** até o vértice **Pt81**, definido pelas coordenadas **E: 65.542.275 m** e **N: 753.086.859 m** com azimute **219° 22' 32"** e distância de **19.62 m** até o vértice **Pt82**, definido pelas coordenadas **E: 65.541.030 m** e **N: 753.085.342 m** com azimute **223° 07' 18"** e distância de **19.63 m** até o vértice **Pt83**, definido pelas coordenadas **E: 65.539.688 m** e **N: 753.083.909 m** com azimute **226° 52' 42"** e distância de **19.63 m** até o vértice **Pt84**, definido pelas coordenadas **E: 65.538.255 m** e **N: 753.082.567 m** com azimute **230° 37' 13"** e distância de **19.64 m** até o vértice **Pt85**, definido pelas coordenadas **E: 65.536.737 m** e **N: 753.081.321 m** com azimute **234° 22' 27"** e distância de **19.62 m** até o vértice **Pt86**, definido pelas coordenadas **E: 65.535.142 m** e **N: 753.080.178 m** com azimute **238° 06' 55"** e distância de **19.63 m** até o vértice **Pt87**, definido pelas coordenadas **E: 65.533.475 m** e **N: 753.079.141 m** com azimute **241° 53' 42"** e distância de **19.64 m** até o vértice **Pt88**, definido pelas coordenadas **E: 65.531.743 m** e **N: 753.078.216 m** com azimute **244° 38' 34"** e distância de **9.76 m** até o vértice **Pt89**, definido pelas coordenadas **E: 65.530.861 m** e **N: 753.077.798 m** com azimute **245° 37' 44"** e distância de **37.15 m** até o vértice **Pt90**, definido pelas coordenadas **E: 65.527.477 m** e **N: 753.076.265 m** com azimute **235° 19' 55"** e distância de **248.11 m** até o vértice **Pt91**, definido pelas coordenadas **E: 65.507.071 m** e **N: 753.062.152 m** com azimute **235° 40' 54"** e distância de **481 m** até o vértice **Pt92**, definido pelas coordenadas **E: 65.506.674 m** e **N: 753.061.881 m** com azimute **238° 08' 24"** e distância de **19.63 m** até o vértice **Pt93**, definido pelas coordenadas **E: 65.505.007 m** e **N: 753.060.845 m** com azimute **241° 52' 09"** e distância de **19.64 m** até o vértice **Pt94**, definido pelas coordenadas **E: 65.503.275 m** e **N: 753.059.919 m** com azimute **245° 37' 43"** e distância de **19.63 m** até o vértice **Pt95**, definido pelas coordenadas **E: 65.501.487 m** e **N: 753.059.109 m** com azimute **249° 23' 09"** e distância de **19.63 m** até o vértice **Pt96**, definido pelas coordenadas **E: 65.499.650 m** e **N: 753.058.418 m** com azimute **252° 46' 47"** e distância de **16.11 m** até o vértice **Pt97**, definido pelas coordenadas **E: 65.498.111 m** e **N: 753.057.941 m** com azimute **254° 19' 59"** e distância de **20.63 m** até o vértice **Pt98**, definido pelas coordenadas **E: 65.496.125 m** e **N: 753.057.384 m** com azimute **254° 32' 44"** e distância de **3.53 m** até o vértice **Pt99**, definido pelas coordenadas **E: 65.495.785 m** e **N: 753.057.290 m** com azimute **256° 52' 11"** e distância de **19.63 m** até o vértice **Pt100**, definido pelas coordenadas **E: 65.493.873 m** e **N: 753.056.844 m** com azimute **260° 38' 53"** e distância de **19.63 m** até o vértice **Pt101**, definido pelas coordenadas **E: 65.491.936 m** e **N: 753.056.525 m** com azimute **263° 35' 19"** e distância de **11.55 m** até o vértice **Pt102**, definido pelas coordenadas **E: 65.490.788 m** e **N: 753.056.396 m** com azimute **243° 07' 49"** e distância de **6.73 m** até o vértice **Pt103**, definido pelas coordenadas **E: 65.490.188 m** e **N: 753.056.092 m** com azimute **245° 36' 50"** e distância de **19.64 m** até o vértice **Pt104**, definido pelas coordenadas **E: 65.488.399 m** e **N: 753.055.281 m** com azimute **248° 27' 28"** e distância de **10.27 m** até o vértice **Pt105**, definido pelas coordenadas **E: 65.487.444 m** e **N:**

753.054.904 m com azimute **249° 27' 50"** e distância de **131.44 m** até o vértice **Pt106**, definido pelas coordenadas **E: 65.475.135 m** e **N: 753.050.293 m** com azimute **222° 25' 28"** e distância de **4.09 m** até o vértice **Pt107**, definido pelas coordenadas **E: 65.474.859 m** e **N: 753.049.991 m** com azimute **204° 20' 17"** e distância de **54.21 m** até o vértice **Pt108**, definido pelas coordenadas **E: 65.472.625 m** e **N: 753.045.052 m** com azimute **205° 17' 11"** e distância de **10.02 m** até o vértice **Pt109**, definido pelas coordenadas **E: 65.472.197 m** e **N: 753.044.146 m** com azimute **208° 07' 08"** e distância de **19.63 m** até o vértice **Pt110**, definido pelas coordenadas **E: 65.471.272 m** e **N: 753.042.415 m** com azimute **211° 53' 05"** e distância de **19.63 m** até o vértice **Pt111**, definido pelas coordenadas **E: 65.470.235 m** e **N: 753.040.748 m** com azimute **215° 37' 58"** e distância de **19.64 m** até o vértice **Pt112**, definido pelas coordenadas **E: 65.469.091 m** e **N: 753.039.152 m** com azimute **219° 22' 32"** e distância de **19.62 m** até o vértice **Pt113**, definido pelas coordenadas **E: 65.467.846 m** e **N: 753.037.635 m** com azimute **223° 07' 18"** e distância de **19.63 m** até o vértice **Pt114**, definido pelas coordenadas **E: 65.466.504 m** e **N: 753.036.202 m** com azimute **226° 52' 42"** e distância de **19.63 m** até o vértice **Pt115**, definido pelas coordenadas **E: 65.465.071 m** e **N: 753.034.860 m** com azimute **230° 36' 06"** e distância de **19.63 m** até o vértice **Pt116**, definido pelas coordenadas **E: 65.463.554 m** e **N: 753.033.614 m** com azimute **234° 23' 28"** e distância de **19.63 m** até o vértice **Pt117**, definido pelas coordenadas **E: 65.461.958 m** e **N: 753.032.471 m** com azimute **238° 06' 55"** e distância de **19.63 m** até o vértice **Pt118**, definido pelas coordenadas **E: 65.460.291 m** e **N: 753.031.434 m** com azimute **241° 53' 42"** e distância de **19.64 m** até o vértice **Pt119**, definido pelas coordenadas **E: 65.458.559 m** e **N: 753.030.509 m** com azimute **245° 37' 43"** e distância de **19.63 m** até o vértice **Pt120**, definido pelas coordenadas **E: 65.456.771 m** e **N: 753.029.699 m** com azimute **249° 03' 06"** e distância de **16.59 m** até o vértice **Pt121**, definido pelas coordenadas **E: 65.455.222 m** e **N: 753.029.106 m** com azimute **250° 40' 20"** e distância de **51.76 m** até o vértice **Pt122**, definido pelas coordenadas **E: 65.450.338 m** e **N: 753.027.393 m** com azimute **240° 38' 06"** e distância de **113.34 m** até o vértice **Pt123**, definido pelas coordenadas **E: 65.440.460 m** e **N: 753.021.835 m** com azimute **242° 11' 38"** e distância de **16.31 m** até o vértice **Pt124**, definido pelas coordenadas **E: 65.439.017 m** e **N: 753.021.074 m** com azimute **243° 51' 11"** e distância de **1.84 m** até o vértice **Pt125**, definido pelas coordenadas **E: 65.438.852 m** e **N: 753.020.993 m** com azimute **230° 18' 46"** e distância de **97.98 m** até o vértice **Pt126**, definido pelas coordenadas **E: 65.431.312 m** e **N: 753.014.736 m** com azimute **231° 24' 38"** e distância de **11.46 m** até o vértice **Pt127**, definido pelas coordenadas **E: 65.430.416 m** e **N: 753.014.021 m** com azimute **234° 22' 27"** e distância de **19.62 m** até o vértice **Pt128**, definido pelas coordenadas **E: 65.428.821 m** e **N: 753.012.878 m** com azimute **238° 07' 50"** e distância de **19.64 m** até o vértice **Pt129**, definido pelas coordenadas **E: 65.427.153 m** e **N: 753.011.841 m** com azimute **241° 52' 52"** e distância de **19.63 m** até o vértice **Pt130**, definido pelas coordenadas **E: 65.425.422 m** e **N: 753.010.916 m** com azimute **245° 36' 07"** e distância de **19.63 m** até o vértice **Pt131**, definido pelas coordenadas **E: 65.423.634 m** e **N: 753.010.105 m** com azimute **248° 58' 14"** e distância de **15.30 m** até o vértice **Pt132**, definido pelas coordenadas **E: 65.422.206 m** e **N: 753.009.556 m** com azimute **250° 25' 21"** e distância de **133.85 m** até o vértice **Pt133**, definido pelas coordenadas **E: 65.409.595 m** e **N: 753.005.071 m** com azimute **250° 51' 13"** e distância de **4.33 m** até o vértice **Pt134**, definido pelas coordenadas **E: 65.409.186 m** e **N: 753.004.929 m** com azimute **253° 07' 29"** e distância de **19.64 m** até o vértice **Pt135**, definido pelas coordenadas **E: 65.407.307 m** e **N: 753.004.359 m** com azimute **255° 58' 40"** e distância de **9.91 m** até o vértice **Pt136**, definido pelas coordenadas **E: 65.406.346 m** e **N: 753.004.119 m** com azimute **256° 53' 27"** e distância de **35.23 m** até o vértice **Pt137**, definido pelas coordenadas **E: 65.402.915 m** e **N: 753.003.320 m** com azimute **234° 54' 15"** e distância de **3.17 m** até o vértice **Pt138**, definido pelas coordenadas **E: 65.402.656 m** e **N: 753.003.138 m** com azimute **235° 42' 35"** e distância de **6.09 m** até o vértice **Pt139**, definido pelas coordenadas **E: 65.402.153 m** e **N: 753.002.795 m** com azimute **238° 06' 55"** e distância de **19.63 m** até o vértice **Pt140**, definido pelas coordenadas **E: 65.400.486 m** e **N:**

753.001.758 m com azimute **241° 52' 52"** e distância de **19.63 m** até o vértice **Pt141**, definido pelas coordenadas **E: 65.398.755 m** e **N: 753.000.833 m** com azimute **245° 37' 43"** e distância de **19.63 m** até o vértice **Pt142**, definido pelas coordenadas **E: 65.396.967 m** e **N: 753.000.023 m** com azimute **249° 22' 08"** e distância de **19.64 m** até o vértice **Pt143**, definido pelas coordenadas **E: 65.395.129 m** e **N: 752.999.331 m** com azimute **253° 06' 58"** e distância de **19.63 m** até o vértice **Pt144**, definido pelas coordenadas **E: 65.393.251 m** e **N: 752.998.761 m** com azimute **256° 22' 27"** e distância de **14.22 m** até o vértice **Pt145**, definido pelas coordenadas **E: 65.391.869 m** e **N: 752.998.426 m** com azimute **257° 43' 29"** e distância de **30.38 m** até o vértice **Pt146**, definido pelas coordenadas **E: 65.388.900 m** e **N: 752.997.780 m** com azimute **258° 10' 17"** e distância de **5.41 m** até o vértice **Pt147**, definido pelas coordenadas **E: 65.388.370 m** e **N: 752.997.669 m** com azimute **260° 37' 09"** e distância de **19.63 m** até o vértice **Pt148**, definido pelas coordenadas **E: 65.386.433 m** e **N: 752.997.349 m** com azimute **264° 23' 17"** e distância de **19.63 m** até o vértice **Pt149**, definido pelas coordenadas **E: 65.384.479 m** e **N: 752.997.157 m** com azimute **268° 07' 54"** e distância de **19.63 m** até o vértice **Pt150**, definido pelas coordenadas **E: 65.382.517 m** e **N: 752.997.093 m** com azimute **271° 37' 10"** e distância de **16.28 m** até o vértice **Pt151**, definido pelas coordenadas **E: 65.380.890 m** e **N: 752.997.139 m** com azimute **8° 59' 08"** e distância de **309.25 m** até o vértice **Pt152**, definido pelas coordenadas **E: 65.385.720 m** e **N: 753.027.684 m** com azimute **9° 14' 08"** e distância de **2.49 m** até o vértice **Pt153**, definido pelas coordenadas **E: 65.385.760 m** e **N: 753.027.930 m** com azimute **0°** e distância de **1 m** até o vértice **Pt154**, definido pelas coordenadas **E: 65.385.760 m** e **N: 753.027.931 m** com azimute **9° 46' 57"** e distância de **0.29 m** até o vértice **Pt155**, definido pelas coordenadas **E: 65.385.765 m** e **N: 753.027.960 m** com azimute **9° 10' 30"** e distância de **347.31 m** até o vértice **Pt156**, definido pelas coordenadas **E: 65.391.303 m** e **N: 753.062.247 m** com azimute **9° 10' 30"** e distância de **1024.76 m** até o vértice **Pt157**, definido pelas coordenadas **E: 65.407.643 m** e **N: 753.163.412 m** com azimute **9° 10' 30"** e distância de **335.03 m** até o vértice **Pt158**, definido pelas coordenadas **E: 65.412.985 m** e **N: 753.196.486 m** com azimute **79° 29' 28"** e distância de **2396.05 m** até o vértice **Pt159**, definido pelas coordenadas **E: 65.648.571 m** e **N: 753.240.187 m** com azimute **79° 29' 30"** e distância de **814.74 m** até o vértice **Pt160**, definido pelas coordenadas **E: 65.728.679 m** e **N: 753.255.046 m** com azimute **79° 29' 29"** e distância de **285.34 m** até o vértice **Pt0**, definido pelas coordenadas **E: 65.756.734 m** e **N: 753.260.250 m** com azimute **79° 27' 23"** e distância de **256.42 m** até o vértice **Pt1**, encerrando este perímetro.

Todas as coordenadas aqui descritas estão georreferenciadas ao Sistema Geodésico Brasileiro e encontram-se representadas no Sistema UTM, referenciadas ao Meridiano Central 51 WGr, fuso 23S, tendo como Datum o SIRGAS2000. Todos os azimutes e distâncias, área e perímetro foram calculados no plano de projeção UTM.

BAIRRO SANTA ROSA






BAIRROS DO MUNICÍPIO
DE
PATY DO ALFERES - RJ



BAIRRO: SANTA ROSA

Legenda

-  Limite Municipal de Paty do Alferes
-  Municípios Vizinhos
-  Perimetro do Bairro Santa Rosa

Datum SIRGAS 2000
Projeção UTM - FUSO 23S
Base cartográfica: IBGE (2022)
Elaboração: Thiago Roberto Rivelto da Silva
Elaborado em 2023



MEMORIAL DESCRITIVO SANTA ROSA

Inicia-se a descrição deste perímetro no vértice **Pt1**, definido pelas coordenadas **E: 65.436.570 m** e **N: 752.951.384 m** com azimute **96° 33' 06"** e distância de **17.35 m** até o vértice **Pt2**, definido pelas coordenadas **E: 65.438.294 m** e **N: 752.951.186 m** com azimute **129° 55' 08"** e distância de **22.04 m** até o vértice **Pt3**, definido pelas coordenadas **E: 65.439.984 m** e **N: 752.949.772 m** com azimute **131° 56' 11"** e distância de **22.62 m** até o vértice **Pt4**, definido pelas coordenadas **E: 65.441.667 m** e **N: 752.948.260 m** com azimute **169° 45' 19"** e distância de **28.17 m** até o vértice **Pt5**, definido pelas coordenadas **E: 65.442.168 m** e **N: 752.945.488 m** com azimute **181° 17' 53"** e distância de **36.64 m** até o vértice **Pt6**, definido pelas coordenadas **E: 65.442.085 m** e **N: 752.941.825 m** com azimute **180° 31' 02"** e distância de **32.13 m** até o vértice **Pt7**, definido pelas coordenadas **E: 65.442.056 m** e **N: 752.938.612 m** com azimute **183° 30' 10"** e distância de **30.61 m** até o vértice **Pt8**, definido pelas coordenadas **E: 65.441.869 m** e **N: 752.935.557 m** com azimute **160° 59' 03"** e distância de **36.18 m** até o vértice **Pt9**, definido pelas coordenadas **E: 65.443.048 m** e **N: 752.932.136 m** com azimute **135° 16' 19"** e distância de **29.78 m** até o vértice **Pt10**, definido pelas coordenadas **E: 65.445.144 m** e **N: 752.930.020 m** com azimute **140° 34' 26"** e distância de **30.94 m** até o vértice **Pt11**, definido pelas coordenadas **E: 65.447.109 m** e **N: 752.927.630 m** com azimute **152° 17' 20"** e distância de **28.62 m** até o vértice **Pt12**, definido pelas coordenadas **E: 65.448.440 m** e **N: 752.925.096 m** com azimute **156° 48' 39"** e distância de **40.02 m** até o vértice **Pt13**, definido pelas coordenadas **E: 65.450.016 m** e **N: 752.921.417 m** com azimute **154° 26' 11"** e distância de **43.24 m** até o vértice **Pt14**, definido pelas coordenadas **E: 65.451.882 m** e **N: 752.917.516 m** com azimute **141° 47' 53"** e distância de **43.19 m** até o vértice **Pt15**, definido pelas coordenadas **E: 65.454.553 m** e **N: 752.914.122 m** com azimute **127° 36' 15"** e distância de **47.30 m** até o vértice **Pt16**, definido pelas coordenadas **E: 65.458.300 m** e **N: 752.911.236 m** com azimute **124° 54' 44"** e distância de **46.43 m** até o vértice **Pt17**, definido pelas coordenadas **E: 65.462.107 m** e **N: 752.908.579 m** com azimute **125° 46' 34"** e distância de **42.44 m** até o vértice **Pt18**, definido pelas coordenadas **E: 65.465.550 m** e **N: 752.906.098 m** com azimute **124° 08' 43"** e distância de **47.84 m** até o vértice **Pt19**, definido pelas coordenadas **E: 65.469.509 m** e **N: 752.903.413 m** com azimute **117° 29' 07"** e distância de **46.78 m** até o vértice **Pt20**, definido pelas coordenadas **E: 65.473.659 m** e **N: 752.901.254 m** com azimute **114° 09' 04"** e distância de **44.70 m** até o vértice **Pt21**, definido pelas coordenadas **E: 65.477.738 m** e **N: 752.899.425 m** com azimute **106° 57' 50"** e distância de **60.73 m** até o vértice **Pt22**, definido pelas coordenadas **E: 65.483.547 m** e **N: 752.897.653 m** com azimute **90° 33' 23"** e distância de **53.54 m** até o vértice **Pt23**, definido pelas coordenadas **E: 65.488.901 m** e **N: 752.897.601 m** com azimute **73° 37' 58"** e distância de **101.32 m** até o vértice **Pt24**, definido pelas coordenadas **E: 65.498.622 m** e **N: 752.900.456 m** com azimute **70° 23' 33"** e distância de **97.50 m** até o vértice **Pt25**, definido pelas coordenadas **E: 65.507.807 m** e **N: 752.903.728 m** com azimute **60° 00' 49"** e distância de **94.42 m** até o vértice **Pt26**, definido pelas coordenadas **E: 65.515.985 m** e **N: 752.908.447 m** com azimute **60° 26' 31"** e distância de **81.37 m** até o vértice **Pt27**, definido pelas coordenadas **E: 65.523.063 m** e **N: 752.912.461 m** com azimute **67° 10' 48"** e distância de **43.14 m** até o vértice **Pt28**, definido pelas coordenadas **E: 65.527.039 m** e **N: 752.914.134 m** com azimute **74° 58' 18"** e distância de **49.17 m** até o vértice **Pt29**, definido pelas coordenadas **E: 65.531.788 m** e **N: 752.915.409 m** com azimute **84° 21' 55"** e distância de **51.03 m** até o vértice **Pt30**, definido pelas coordenadas **E: 65.536.866 m** e **N: 752.915.910 m** com azimute **94° 39' 15"** e distância de **53.86 m** até o vértice **Pt31**, definido pelas coordenadas **E: 65.542.234 m** e **N: 752.915.473 m** com azimute **96° 41' 17"** e distância de **32.37 m** até o vértice **Pt32**, definido pelas coordenadas **E: 65.545.449 m** e **N: 752.915.096 m** com azimute **86° 17' 10"** e distância de **48.63 m** até o vértice **Pt33**, definido pelas coordenadas **E: 65.550.302 m** e **N: 752.915.411 m** com azimute **77° 29' 00"** e distância de **40.88 m** até o vértice **Pt34**, definido pelas

coordenadas E: 65.554.293 m e N: 752.916.297 m com azimute 87° 41' 47" e distância de 28.11 m até o vértice Pt35, definido pelas coordenadas E: 65.557.102 m e N: 752.916.410 m com azimute 90° 39' 13" e distância de 29.80 m até o vértice Pt36, definido pelas coordenadas E: 65.560.082 m e N: 752.916.376 m com azimute 107° 00' 36" e distância de 29.50 m até o vértice Pt37, definido pelas coordenadas E: 65.562.903 m e N: 752.915.513 m com azimute 108° 58' 56" e distância de 34.77 m até o vértice Pt38, definido pelas coordenadas E: 65.566.191 m e N: 752.914.382 m com azimute 129° 02' 42" e distância de 51.80 m até o vértice Pt39, definido pelas coordenadas E: 65.570.214 m e N: 752.911.119 m com azimute 129° 17' 01" e distância de 63.40 m até o vértice Pt40, definido pelas coordenadas E: 65.575.121 m e N: 752.907.105 m com azimute 141° 54' 47" e distância de 69.03 m até o vértice Pt41, definido pelas coordenadas E: 65.579.379 m e N: 752.901.672 m com azimute 139° 09' 24" e distância de 49.56 m até o vértice Pt42, definido pelas coordenadas E: 65.582.620 m e N: 752.897.923 m com azimute 149° 21' 50" e distância de 82.15 m até o vértice Pt43, definido pelas coordenadas E: 65.586.806 m e N: 752.890.855 m com azimute 166° 55' 36" e distância de 51.81 m até o vértice Pt44, definido pelas coordenadas E: 65.587.978 m e N: 752.885.808 m com azimute 170° 15' 40" e distância de 28.26 m até o vértice Pt45, definido pelas coordenadas E: 65.588.456 m e N: 752.883.023 m com azimute 160° 44' 37" e distância de 49.18 m até o vértice Pt46, definido pelas coordenadas E: 65.590.078 m e N: 752.878.380 m com azimute 151° 25' 12" e distância de 52.41 m até o vértice Pt47, definido pelas coordenadas E: 65.592.585 m e N: 752.873.778 m com azimute 137° 20' 19" e distância de 48.00 m até o vértice Pt48, definido pelas coordenadas E: 65.595.838 m e N: 752.870.248 m com azimute 131° 28' 40" e distância de 37.29 m até o vértice Pt49, definido pelas coordenadas E: 65.598.632 m e N: 752.867.778 m com azimute 133° 14' 09" e distância de 37.90 m até o vértice Pt50, definido pelas coordenadas E: 65.601.393 m e N: 752.865.182 m com azimute 137° 03' 55" e distância de 16.68 m até o vértice Pt51, definido pelas coordenadas E: 65.602.529 m e N: 752.863.961 m com azimute 147° 43' 28" e distância de 22.02 m até o vértice Pt52, definido pelas coordenadas E: 65.603.705 m e N: 752.862.099 m com azimute 137° 57' 27" e distância de 26.18 m até o vértice Pt53, definido pelas coordenadas E: 65.605.458 m e N: 752.860.155 m com azimute 116° 20' 40" e distância de 45.27 m até o vértice Pt54, definido pelas coordenadas E: 65.609.515 m e N: 752.858.146 m com azimute 113° 37' 56" e distância de 45.10 m até o vértice Pt55, definido pelas coordenadas E: 65.613.647 m e N: 752.856.338 m com azimute 112° 41' 10" e distância de 42.57 m até o vértice Pt56, definido pelas coordenadas E: 65.617.575 m e N: 752.854.696 m com azimute 104° 38' 10" e distância de 22.24 m até o vértice Pt57, definido pelas coordenadas E: 65.619.727 m e N: 752.854.134 m com azimute 100° 20' 02" e distância de 31.66 m até o vértice Pt58, definido pelas coordenadas E: 65.622.842 m e N: 752.853.566 m com azimute 101° 25' 35" e distância de 42.45 m até o vértice Pt59, definido pelas coordenadas E: 65.627.003 m e N: 752.852.725 m com azimute 109° 41' 19" e distância de 26.59 m até o vértice Pt60, definido pelas coordenadas E: 65.629.507 m e N: 752.851.829 m com azimute 115° 02' 58" e distância de 40.25 m até o vértice Pt61, definido pelas coordenadas E: 65.633.153 m e N: 752.850.125 m com azimute 127° 45' 39" e distância de 37.82 m até o vértice Pt62, definido pelas coordenadas E: 65.636.143 m e N: 752.847.809 m com azimute 140° 29' 12" e distância de 168.25 m até o vértice Pt63, definido pelas coordenadas E: 65.646.848 m e N: 752.834.829 m com azimute 145° 50' 28" e distância de 89.48 m até o vértice Pt64, definido pelas coordenadas E: 65.651.872 m e N: 752.827.425 m com azimute 146° 49' 21" e distância de 114.41 m até o vértice Pt65, definido pelas coordenadas E: 65.658.133 m e N: 752.817.849 m com azimute 156° 16' 22" e distância de 82.11 m até o vértice Pt66, definido pelas coordenadas E: 65.661.437 m e N: 752.810.332 m com azimute 160° 14' 53" e distância de 78.15 m até o vértice Pt67, definido pelas coordenadas E: 65.664.078 m e N: 752.802.977 m com azimute 163° 42' 51" e distância de 65.44 m até o vértice Pt68, definido pelas coordenadas E: 65.665.913 m e N: 752.796.696 m com azimute 161° 52' 29" e distância de 71.36 m até o vértice Pt69, definido pelas coordenadas E: 65.668.133 m e N: 752.789.914 m com azimute 155° 25' 04" e distância de 50.02 m

até o vértice **Pt70**, definido pelas coordenadas **E: 65.670.214 m** e **N: 752.785.365 m** com azimute **183° 59' 18"** e distância de **64.27 m** até o vértice **Pt71**, definido pelas coordenadas **E: 65.669.767 m** e **N: 752.778.954 m** com azimute **168° 00' 23"** e distância de **122.14 m** até o vértice **Pt72**, definido pelas coordenadas **E: 65.672.305 m** e **N: 752.767.007 m** com azimute **181° 01' 37"** e distância de **117.17 m** até o vértice **Pt73**, definido pelas coordenadas **E: 65.672.095 m** e **N: 752.755.292 m** com azimute **85° 30' 13"** e distância de **114.29 m** até o vértice **Pt74**, definido pelas coordenadas **E: 65.683.489 m** e **N: 752.756.188 m** com azimute **144° 11' 17"** e distância de **417.64 m** até o vértice **Pt75**, definido pelas coordenadas **E: 65.707.926 m** e **N: 752.722.320 m** com azimute **143° 25' 24"** e distância de **145.34 m** até o vértice **Pt76**, definido pelas coordenadas **E: 65.716.587 m** e **N: 752.710.648 m** com azimute **145° 12' 09"** e distância de **276.65 m** até o vértice **Pt77**, definido pelas coordenadas **E: 65.732.375 m** e **N: 752.687.930 m** com azimute **242° 38' 43"** e distância de **227.81 m** até o vértice **Pt78**, definido pelas coordenadas **E: 65.712.141 m** e **N: 752.677.462 m** com azimute **171° 36' 34"** e distância de **93.00 m** até o vértice **Pt79**, definido pelas coordenadas **E: 65.713.498 m** e **N: 752.668.262 m** com azimute **169° 41' 58"** e distância de **71.14 m** até o vértice **Pt80**, definido pelas coordenadas **E: 65.714.770 m** e **N: 752.661.263 m** com azimute **171° 12' 08"** e distância de **71.72 m** até o vértice **Pt81**, definido pelas coordenadas **E: 65.715.867 m** e **N: 752.654.175 m** com azimute **170° 16' 54"** e distância de **91.29 m** até o vértice **Pt82**, definido pelas coordenadas **E: 65.717.408 m** e **N: 752.645.177 m** com azimute **167° 58' 37"** e distância de **58.14 m** até o vértice **Pt83**, definido pelas coordenadas **E: 65.718.619 m** e **N: 752.639.491 m** com azimute **149° 41' 41"** e distância de **16.86 m** até o vértice **Pt84**, definido pelas coordenadas **E: 65.719.470 m** e **N: 752.638.035 m** com azimute **164° 21' 36"** e distância de **28.34 m** até o vértice **Pt85**, definido pelas coordenadas **E: 65.720.234 m** e **N: 752.635.306 m** com azimute **200° 17' 14"** e distância de **22.21 m** até o vértice **Pt86**, definido pelas coordenadas **E: 65.719.464 m** e **N: 752.633.223 m** com azimute **251° 23' 09"** e distância de **25.28 m** até o vértice **Pt87**, definido pelas coordenadas **E: 65.717.068 m** e **N: 752.632.416 m** com azimute **277° 04' 12"** e distância de **32.26 m** até o vértice **Pt88**, definido pelas coordenadas **E: 65.713.867 m** e **N: 752.632.813 m** com azimute **287° 23' 46"** e distância de **36.46 m** até o vértice **Pt89**, definido pelas coordenadas **E: 65.710.388 m** e **N: 752.633.903 m** com azimute **282° 05' 28"** e distância de **32.94 m** até o vértice **Pt90**, definido pelas coordenadas **E: 65.707.167 m** e **N: 752.634.593 m** com azimute **264° 21' 22"** e distância de **45.25 m** até o vértice **Pt91**, definido pelas coordenadas **E: 65.702.664 m** e **N: 752.634.148 m** com azimute **250° 51' 34"** e distância de **49.04 m** até o vértice **Pt92**, definido pelas coordenadas **E: 65.698.031 m** e **N: 752.632.540 m** com azimute **246° 12' 51"** e distância de **68.53 m** até o vértice **Pt93**, definido pelas coordenadas **E: 65.691.760 m** e **N: 752.629.776 m** com azimute **241° 38' 34"** e distância de **43.90 m** até o vértice **Pt94**, definido pelas coordenadas **E: 65.687.897 m** e **N: 752.627.691 m** com azimute **238° 27' 19"** e distância de **25.71 m** até o vértice **Pt95**, definido pelas coordenadas **E: 65.685.706 m** e **N: 752.626.346 m** com azimute **231° 12' 07"** e distância de **43.33 m** até o vértice **Pt96**, definido pelas coordenadas **E: 65.682.329 m** e **N: 752.623.631 m** com azimute **221° 00' 09"** e distância de **48.18 m** até o vértice **Pt97**, definido pelas coordenadas **E: 65.679.168 m** e **N: 752.619.995 m** com azimute **233° 35' 10"** e distância de **34.67 m** até o vértice **Pt98**, definido pelas coordenadas **E: 65.676.378 m** e **N: 752.617.937 m** com azimute **253° 51' 51"** e distância de **52.10 m** até o vértice **Pt99**, definido pelas coordenadas **E: 65.671.373 m** e **N: 752.616.489 m** com azimute **259° 01' 22"** e distância de **29.04 m** até o vértice **Pt100**, definido pelas coordenadas **E: 65.668.522 m** e **N: 752.615.936 m** com azimute **236° 56' 38"** e distância de **297.84 m** até o vértice **Pt101**, definido pelas coordenadas **E: 65.643.559 m** e **N: 752.599.690 m** com azimute **240° 51' 19"** e distância de **260.83 m** até o vértice **Pt102**, definido pelas coordenadas **E: 65.620.778 m** e **N: 752.586.987 m** com azimute **242° 02' 35"** e distância de **40.87 m** até o vértice **Pt103**, definido pelas coordenadas **E: 65.617.168 m** e **N: 752.585.071 m** com azimute **241° 10' 28"** e distância de **11.91 m** até o vértice **Pt104**, definido pelas coordenadas **E: 65.616.125 m** e **N: 752.584.497 m** com azimute **214° 17' 35"** e distância de **3.43 m** até o vértice **Pt105**, definido pelas coordenadas **E: 65.615.932 m** e **N:**

752.584.214 m com azimute **216° 27' 29"** e distância de **3.62 m** até o vértice **Pt106**, definido pelas coordenadas **E: 65.615.717 m** e **N: 752.583.923 m** com azimute **240° 40' 22"** e distância de **3.06 m** até o vértice **Pt107**, definido pelas coordenadas **E: 65.615.450 m** e **N: 752.583.773 m** com azimute **242° 53' 31"** e distância de **0.94 m** até o vértice **Pt108**, definido pelas coordenadas **E: 65.615.366 m** e **N: 752.583.730 m** com azimute **244° 04' 18"** e distância de **4.03 m** até o vértice **Pt109**, definido pelas coordenadas **E: 65.615.004 m** e **N: 752.583.554 m** com azimute **252° 20' 05"** e distância de **4.94 m** até o vértice **Pt110**, definido pelas coordenadas **E: 65.614.533 m** e **N: 752.583.404 m** com azimute **254° 27' 49"** e distância de **5.00 m** até o vértice **Pt111**, definido pelas coordenadas **E: 65.614.051 m** e **N: 752.583.270 m** com azimute **246° 22' 14"** e distância de **3.84 m** até o vértice **Pt112**, definido pelas coordenadas **E: 65.613.699 m** e **N: 752.583.116 m** com azimute **235° 47' 03"** e distância de **6.65 m** até o vértice **Pt113**, definido pelas coordenadas **E: 65.613.149 m** e **N: 752.582.742 m** com azimute **224° 15' 33"** e distância de **6.56 m** até o vértice **Pt114**, definido pelas coordenadas **E: 65.612.691 m** e **N: 752.582.272 m** com azimute **221° 09' 11"** e distância de **8.22 m** até o vértice **Pt115**, definido pelas coordenadas **E: 65.612.150 m** e **N: 752.581.653 m** com azimute **212° 28' 55"** e distância de **8.16 m** até o vértice **Pt116**, definido pelas coordenadas **E: 65.611.712 m** e **N: 752.580.965 m** com azimute **201° 46' 21"** e distância de **7.33 m** até o vértice **Pt117**, definido pelas coordenadas **E: 65.611.440 m** e **N: 752.580.284 m** com azimute **200° 04' 35"** e distância de **4.19 m** até o vértice **Pt118**, definido pelas coordenadas **E: 65.611.296 m** e **N: 752.579.890 m** com azimute **195° 30' 16"** e distância de **6.25 m** até o vértice **Pt119**, definido pelas coordenadas **E: 65.611.129 m** e **N: 752.579.288 m** com azimute **183° 50' 51"** e distância de **9.09 m** até o vértice **Pt120**, definido pelas coordenadas **E: 65.611.068 m** e **N: 752.578.381 m** com azimute **172° 40' 33"** e distância de **20.71 m** até o vértice **Pt121**, definido pelas coordenadas **E: 65.611.332 m** e **N: 752.576.327 m** com azimute **178° 36' 14"** e distância de **12.31 m** até o vértice **Pt122**, definido pelas coordenadas **E: 65.611.362 m** e **N: 752.575.096 m** com azimute **191° 10' 20"** e distância de **4.08 m** até o vértice **Pt123**, definido pelas coordenadas **E: 65.611.283 m** e **N: 752.574.696 m** com azimute **219° 17' 22"** e distância de **4.26 m** até o vértice **Pt124**, definido pelas coordenadas **E: 65.611.013 m** e **N: 752.574.366 m** com azimute **242° 22' 41"** e distância de **6.06 m** até o vértice **Pt125**, definido pelas coordenadas **E: 65.610.476 m** e **N: 752.574.085 m** com azimute **245° 17' 35"** e distância de **4.69 m** até o vértice **Pt126**, definido pelas coordenadas **E: 65.610.050 m** e **N: 752.573.889 m** com azimute **255° 54' 39"** e distância de **5.26 m** até o vértice **Pt127**, definido pelas coordenadas **E: 65.609.540 m** e **N: 752.573.761 m** com azimute **260° 26' 12"** e distância de **5.60 m** até o vértice **Pt128**, definido pelas coordenadas **E: 65.608.988 m** e **N: 752.573.668 m** com azimute **242° 23' 38"** e distância de **6.65 m** até o vértice **Pt129**, definido pelas coordenadas **E: 65.608.399 m** e **N: 752.573.360 m** com azimute **241° 51' 53"** e distância de **7.51 m** até o vértice **Pt130**, definido pelas coordenadas **E: 65.607.737 m** e **N: 752.573.006 m** com azimute **237° 14' 60"** e distância de **6.93 m** até o vértice **Pt131**, definido pelas coordenadas **E: 65.607.154 m** e **N: 752.572.631 m** com azimute **233° 41' 52"** e distância de **8.28 m** até o vértice **Pt132**, definido pelas coordenadas **E: 65.606.487 m** e **N: 752.572.141 m** com azimute **233° 45' 13"** e distância de **8.27 m** até o vértice **Pt133**, definido pelas coordenadas **E: 65.605.820 m** e **N: 752.571.652 m** com azimute **237° 09' 44"** e distância de **6.71 m** até o vértice **Pt134**, definido pelas coordenadas **E: 65.605.256 m** e **N: 752.571.288 m** com azimute **235° 09' 40"** e distância de **7.05 m** até o vértice **Pt135**, definido pelas coordenadas **E: 65.604.677 m** e **N: 752.570.885 m** com azimute **224° 43' 49"** e distância de **4.50 m** até o vértice **Pt136**, definido pelas coordenadas **E: 65.604.360 m** e **N: 752.570.565 m** com azimute **224° 51' 28"** e distância de **8.55 m** até o vértice **Pt137**, definido pelas coordenadas **E: 65.603.757 m** e **N: 752.569.959 m** com azimute **226° 55' 50"** e distância de **6.30 m** até o vértice **Pt138**, definido pelas coordenadas **E: 65.603.297 m** e **N: 752.569.529 m** com azimute **230° 13' 56"** e distância de **5.82 m** até o vértice **Pt139**, definido pelas coordenadas **E: 65.602.850 m** e **N: 752.569.157 m** com azimute **260° 45' 30"** e distância de **5.98 m** até o vértice **Pt140**, definido pelas coordenadas **E: 65.602.260 m** e **N: 752.569.061 m** com azimute **275° 55' 49"** e distância de **5.71 m** até o vértice **Pt141**, definido pelas

coordenadas **E: 65.601.692 m** e **N: 752.569.120 m** com azimute **285° 16' 48"** e distância de **8.04 m** até o vértice **Pt142**, definido pelas coordenadas **E: 65.600.916 m** e **N: 752.569.332 m** com azimute **287° 39' 29"** e distância de **6.30 m** até o vértice **Pt143**, definido pelas coordenadas **E: 65.600.316 m** e **N: 752.569.523 m** com azimute **276° 23' 10"** e distância de **8.27 m** até o vértice **Pt144**, definido pelas coordenadas **E: 65.599.494 m** e **N: 752.569.615 m** com azimute **274° 53' 57"** e distância de **8.43 m** até o vértice **Pt145**, definido pelas coordenadas **E: 65.598.654 m** e **N: 752.569.687 m** com azimute **268° 47' 42"** e distância de **12.36 m** até o vértice **Pt146**, definido pelas coordenadas **E: 65.597.418 m** e **N: 752.569.661 m** com azimute **261° 12' 05"** e distância de **20.72 m** até o vértice **Pt147**, definido pelas coordenadas **E: 65.595.370 m** e **N: 752.569.344 m** com azimute **255° 25' 13"** e distância de **12.28 m** até o vértice **Pt148**, definido pelas coordenadas **E: 65.594.182 m** e **N: 752.569.035 m** com azimute **253° 17' 45"** e distância de **10.99 m** até o vértice **Pt149**, definido pelas coordenadas **E: 65.593.129 m** e **N: 752.568.719 m** com azimute **251° 28' 16"** e distância de **7.71 m** até o vértice **Pt150**, definido pelas coordenadas **E: 65.592.398 m** e **N: 752.568.474 m** com azimute **251° 44' 01"** e distância de **9.67 m** até o vértice **Pt151**, definido pelas coordenadas **E: 65.591.480 m** e **N: 752.568.171 m** com azimute **252° 26' 47"** e distância de **9.25 m** até o vértice **Pt152**, definido pelas coordenadas **E: 65.590.598 m** e **N: 752.567.892 m** com azimute **266° 13' 55"** e distância de **5.78 m** até o vértice **Pt153**, definido pelas coordenadas **E: 65.590.021 m** e **N: 752.567.854 m** com azimute **264° 22' 57"** e distância de **6.74 m** até o vértice **Pt154**, definido pelas coordenadas **E: 65.589.350 m** e **N: 752.567.788 m** com azimute **269° 32' 33"** e distância de **12.52 m** até o vértice **Pt155**, definido pelas coordenadas **E: 65.588.098 m** e **N: 752.567.778 m** com azimute **270° 29' 34"** e distância de **23.25 m** até o vértice **Pt156**, definido pelas coordenadas **E: 65.585.773 m** e **N: 752.567.798 m** com azimute **271° 09' 37"** e distância de **24.70 m** até o vértice **Pt157**, definido pelas coordenadas **E: 65.583.304 m** e **N: 752.567.848 m** com azimute **270° 13' 47"** e distância de **22.46 m** até o vértice **Pt158**, definido pelas coordenadas **E: 65.581.058 m** e **N: 752.567.857 m** com azimute **272° 36' 55"** e distância de **6.14 m** até o vértice **Pt159**, definido pelas coordenadas **E: 65.580.445 m** e **N: 752.567.885 m** com azimute **262° 49' 30"** e distância de **7.13 m** até o vértice **Pt160**, definido pelas coordenadas **E: 65.579.738 m** e **N: 752.567.796 m** com azimute **261° 10' 23"** e distância de **10.23 m** até o vértice **Pt161**, definido pelas coordenadas **E: 65.578.727 m** e **N: 752.567.639 m** com azimute **254° 56' 49"** e distância de **8.20 m** até o vértice **Pt162**, definido pelas coordenadas **E: 65.577.935 m** e **N: 752.567.426 m** com azimute **263° 59' 28"** e distância de **0.96 m** até o vértice **Pt163**, definido pelas coordenadas **E: 65.577.840 m** e **N: 752.567.416 m** com azimute **245° 22' 06"** e distância de **5.30 m** até o vértice **Pt164**, definido pelas coordenadas **E: 65.577.358 m** e **N: 752.567.195 m** com azimute **238° 39' 54"** e distância de **6.61 m** até o vértice **Pt165**, definido pelas coordenadas **E: 65.576.793 m** e **N: 752.566.851 m** com azimute **228° 35' 41"** e distância de **6.88 m** até o vértice **Pt166**, definido pelas coordenadas **E: 65.576.277 m** e **N: 752.566.396 m** com azimute **225° 33' 26"** e distância de **9.45 m** até o vértice **Pt167**, definido pelas coordenadas **E: 65.575.602 m** e **N: 752.565.734 m** com azimute **230° 33' 58"** e distância de **18.15 m** até o vértice **Pt168**, definido pelas coordenadas **E: 65.574.200 m** e **N: 752.564.581 m** com azimute **237° 51' 48"** e distância de **9.72 m** até o vértice **Pt169**, definido pelas coordenadas **E: 65.573.377 m** e **N: 752.564.064 m** com azimute **243° 57' 08"** e distância de **9.91 m** até o vértice **Pt170**, definido pelas coordenadas **E: 65.572.487 m** e **N: 752.563.629 m** com azimute **247° 09' 36"** e distância de **8.81 m** até o vértice **Pt171**, definido pelas coordenadas **E: 65.571.675 m** e **N: 752.563.287 m** com azimute **255° 28' 42"** e distância de **11.17 m** até o vértice **Pt172**, definido pelas coordenadas **E: 65.570.594 m** e **N: 752.563.007 m** com azimute **257° 17' 07"** e distância de **9.36 m** até o vértice **Pt173**, definido pelas coordenadas **E: 65.569.681 m** e **N: 752.562.801 m** com azimute **253° 56' 32"** e distância de **11.21 m** até o vértice **Pt174**, definido pelas coordenadas **E: 65.568.604 m** e **N: 752.562.491 m** com azimute **248° 31' 21"** e distância de **14.78 m** até o vértice **Pt175**, definido pelas coordenadas **E: 65.567.229 m** e **N: 752.561.950 m** com azimute **246° 41' 30"** e distância de **25.35 m** até o vértice **Pt176**, definido pelas coordenadas **E: 65.564.901 m** e **N: 752.560.947 m** com

azimute $248^{\circ} 44' 29''$ e distância de **43.71 m** até o vértice **Pt177**, definido pelas coordenadas **E: 65.560.827 m** e **N: 752.559.362 m** com azimute $244^{\circ} 44' 47''$ e distância de **23.84 m** até o vértice **Pt178**, definido pelas coordenadas **E: 65.558.671 m** e **N: 752.558.345 m** com azimute $237^{\circ} 49' 04''$ e distância de **13.39 m** até o vértice **Pt179**, definido pelas coordenadas **E: 65.557.538 m** e **N: 752.557.632 m** com azimute $224^{\circ} 37' 45''$ e distância de **12.01 m** até o vértice **Pt180**, definido pelas coordenadas **E: 65.556.694 m** e **N: 752.556.777 m** com azimute $207^{\circ} 44' 16''$ e distância de **10.27 m** até o vértice **Pt181**, definido pelas coordenadas **E: 65.556.216 m** e **N: 752.555.868 m** com azimute $201^{\circ} 42' 35''$ e distância de **19.71 m** até o vértice **Pt182**, definido pelas coordenadas **E: 65.555.487 m** e **N: 752.554.037 m** com azimute $197^{\circ} 16' 02''$ e distância de **16.14 m** até o vértice **Pt183**, definido pelas coordenadas **E: 65.555.008 m** e **N: 752.552.496 m** com azimute $199^{\circ} 11' 56''$ e distância de **15.42 m** até o vértice **Pt184**, definido pelas coordenadas **E: 65.554.501 m** e **N: 752.551.040 m** com azimute $193^{\circ} 27' 27''$ e distância de **13.45 m** até o vértice **Pt185**, definido pelas coordenadas **E: 65.554.188 m** e **N: 752.549.732 m** com azimute $189^{\circ} 11' 12''$ e distância de **11.96 m** até o vértice **Pt186**, definido pelas coordenadas **E: 65.553.997 m** e **N: 752.548.551 m** com azimute $189^{\circ} 07' 30''$ e distância de **15.64 m** até o vértice **Pt187**, definido pelas coordenadas **E: 65.553.749 m** e **N: 752.547.007 m** com azimute $187^{\circ} 20' 20''$ e distância de **24.27 m** até o vértice **Pt188**, definido pelas coordenadas **E: 65.553.439 m** e **N: 752.544.600 m** com azimute $185^{\circ} 33' 25''$ e distância de **31.91 m** até o vértice **Pt189**, definido pelas coordenadas **E: 65.553.130 m** e **N: 752.541.424 m** com azimute $184^{\circ} 53' 36''$ e distância de **13.95 m** até o vértice **Pt190**, definido pelas coordenadas **E: 65.553.011 m** e **N: 752.540.034 m** com azimute $191^{\circ} 22' 13''$ e distância de **11.16 m** até o vértice **Pt191**, definido pelas coordenadas **E: 65.552.791 m** e **N: 752.538.940 m** com azimute $202^{\circ} 54' 21''$ e distância de **6.94 m** até o vértice **Pt192**, definido pelas coordenadas **E: 65.552.521 m** e **N: 752.538.301 m** com azimute $205^{\circ} 05' 30''$ e distância de **6.96 m** até o vértice **Pt193**, definido pelas coordenadas **E: 65.552.226 m** e **N: 752.537.671 m** com azimute $218^{\circ} 56' 04''$ e distância de **4.89 m** até o vértice **Pt194**, definido pelas coordenadas **E: 65.551.919 m** e **N: 752.537.291 m** com azimute $227^{\circ} 23' 07''$ e distância de **21.92 m** até o vértice **Pt195**, definido pelas coordenadas **E: 65.550.306 m** e **N: 752.535.807 m** com azimute $219^{\circ} 47' 54''$ e distância de **10.14 m** até o vértice **Pt196**, definido pelas coordenadas **E: 65.549.657 m** e **N: 752.535.028 m** com azimute $215^{\circ} 46' 30''$ e distância de **6.18 m** até o vértice **Pt197**, definido pelas coordenadas **E: 65.549.296 m** e **N: 752.534.527 m** com azimute $201^{\circ} 27' 36''$ e distância de **10.91 m** até o vértice **Pt198**, definido pelas coordenadas **E: 65.548.897 m** e **N: 752.533.512 m** com azimute $183^{\circ} 38' 44''$ e distância de **7.23 m** até o vértice **Pt199**, definido pelas coordenadas **E: 65.548.851 m** e **N: 752.532.790 m** com azimute $172^{\circ} 18' 24''$ e distância de **5.38 m** até o vértice **Pt200**, definido pelas coordenadas **E: 65.548.923 m** e **N: 752.532.257 m** com azimute $175^{\circ} 29' 35''$ e distância de **8.53 m** até o vértice **Pt201**, definido pelas coordenadas **E: 65.548.990 m** e **N: 752.531.407 m** com azimute $169^{\circ} 59' 31''$ e distância de **7.42 m** até o vértice **Pt202**, definido pelas coordenadas **E: 65.549.119 m** e **N: 752.530.676 m** com azimute $176^{\circ} 18' 44''$ e distância de **10.57 m** até o vértice **Pt203**, definido pelas coordenadas **E: 65.549.187 m** e **N: 752.529.621 m** com azimute $182^{\circ} 28' 60''$ e distância de **3.92 m** até o vértice **Pt204**, definido pelas coordenadas **E: 65.549.170 m** e **N: 752.529.229 m** com azimute $183^{\circ} 03' 22''$ e distância de **4.88 m** até o vértice **Pt205**, definido pelas coordenadas **E: 65.549.144 m** e **N: 752.528.742 m** com azimute $194^{\circ} 26' 57''$ e distância de **5.05 m** até o vértice **Pt206**, definido pelas coordenadas **E: 65.549.018 m** e **N: 752.528.253 m** com azimute $203^{\circ} 06' 27''$ e distância de **18.17 m** até o vértice **Pt207**, definido pelas coordenadas **E: 65.548.305 m** e **N: 752.526.582 m** com azimute $201^{\circ} 32' 02''$ e distância de **17.90 m** até o vértice **Pt208**, definido pelas coordenadas **E: 65.547.648 m** e **N: 752.524.917 m** com azimute $203^{\circ} 48' 40''$ e distância de **23.83 m** até o vértice **Pt209**, definido pelas coordenadas **E: 65.546.686 m** e **N: 752.522.737 m** com azimute $299^{\circ} 19' 38''$ e distância de **14.29 m** até o vértice **Pt210**, definido pelas coordenadas **E: 65.545.440 m** e **N: 752.523.437 m** com azimute $301^{\circ} 27' 26''$ e distância de **10.75 m** até o vértice **Pt211**, definido pelas coordenadas **E: 65.544.523 m** e **N: 752.523.998 m** com azimute $298^{\circ} 52' 29''$ e

distância de **17.64 m** até o vértice **Pt212**, definido pelas coordenadas **E: 65.542.978 m** e **N: 752.524.850 m** com azimute **298° 34' 39"** e distância de **38.72 m** até o vértice **Pt213**, definido pelas coordenadas **E: 65.539.578 m** e **N: 752.526.702 m** com azimute **298° 23' 13"** e distância de **11.25 m** até o vértice **Pt214**, definido pelas coordenadas **E: 65.538.588 m** e **N: 752.527.237 m** com azimute **296° 53' 03"** e distância de **8.03 m** até o vértice **Pt215**, definido pelas coordenadas **E: 65.537.872 m** e **N: 752.527.600 m** com azimute **296° 09' 34"** e distância de **20.21 m** até o vértice **Pt216**, definido pelas coordenadas **E: 65.536.058 m** e **N: 752.528.491 m** com azimute **291° 11' 35"** e distância de **22.74 m** até o vértice **Pt217**, definido pelas coordenadas **E: 65.533.938 m** e **N: 752.529.313 m** com azimute **281° 33' 50"** e distância de **6.63 m** até o vértice **Pt218**, definido pelas coordenadas **E: 65.533.288 m** e **N: 752.529.446 m** com azimute **281° 37' 55"** e distância de **27.58 m** até o vértice **Pt219**, definido pelas coordenadas **E: 65.530.587 m** e **N: 752.530.002 m** com azimute **280° 31' 19"** e distância de **25.96 m** até o vértice **Pt220**, definido pelas coordenadas **E: 65.528.035 m** e **N: 752.530.476 m** com azimute **281° 41' 08"** e distância de **24.54 m** até o vértice **Pt221**, definido pelas coordenadas **E: 65.525.632 m** e **N: 752.530.973 m** com azimute **293° 25' 58"** e distância de **12.52 m** até o vértice **Pt222**, definido pelas coordenadas **E: 65.524.483 m** e **N: 752.531.471 m** com azimute **304° 42' 19"** e distância de **10.64 m** até o vértice **Pt223**, definido pelas coordenadas **E: 65.523.608 m** e **N: 752.532.077 m** com azimute **329° 10' 40"** e distância de **11.81 m** até o vértice **Pt224**, definido pelas coordenadas **E: 65.523.003 m** e **N: 752.533.091 m** com azimute **328° 12' 44"** e distância de **13.12 m** até o vértice **Pt225**, definido pelas coordenadas **E: 65.522.312 m** e **N: 752.534.206 m** com azimute **337° 35' 55"** e distância de **13.12 m** até o vértice **Pt226**, definido pelas coordenadas **E: 65.521.812 m** e **N: 752.535.419 m** com azimute **336° 53' 18"** e distância de **12.10 m** até o vértice **Pt227**, definido pelas coordenadas **E: 65.521.337 m** e **N: 752.536.532 m** com azimute **336° 31' 46"** e distância de **12.18 m** até o vértice **Pt228**, definido pelas coordenadas **E: 65.520.852 m** e **N: 752.537.649 m** com azimute **340° 57' 04"** e distância de **5.61 m** até o vértice **Pt229**, definido pelas coordenadas **E: 65.520.669 m** e **N: 752.538.179 m** com azimute **340° 13' 24"** e distância de **9.72 m** até o vértice **Pt230**, definido pelas coordenadas **E: 65.520.340 m** e **N: 752.539.094 m** com azimute **340° 29' 15"** e distância de **10.09 m** até o vértice **Pt231**, definido pelas coordenadas **E: 65.520.003 m** e **N: 752.540.045 m** com azimute **345° 27' 23"** e distância de **9.04 m** até o vértice **Pt232**, definido pelas coordenadas **E: 65.519.776 m** e **N: 752.540.920 m** com azimute **345° 46' 21"** e distância de **15.99 m** até o vértice **Pt233**, definido pelas coordenadas **E: 65.519.383 m** e **N: 752.542.470 m** com azimute **345° 41' 27"** e distância de **8.66 m** até o vértice **Pt234**, definido pelas coordenadas **E: 65.519.169 m** e **N: 752.543.309 m** com azimute **345° 14' 39"** e distância de **7.15 m** até o vértice **Pt235**, definido pelas coordenadas **E: 65.518.987 m** e **N: 752.544.000 m** com azimute **342° 15' 51"** e distância de **12.18 m** até o vértice **Pt236**, definido pelas coordenadas **E: 65.518.616 m** e **N: 752.545.160 m** com azimute **333° 10' 20"** e distância de **11.70 m** até o vértice **Pt237**, definido pelas coordenadas **E: 65.518.088 m** e **N: 752.546.204 m** com azimute **333° 06' 03"** e distância de **7.67 m** até o vértice **Pt238**, definido pelas coordenadas **E: 65.517.741 m** e **N: 752.546.888 m** com azimute **326° 45' 38"** e distância de **8.46 m** até o vértice **Pt239**, definido pelas coordenadas **E: 65.517.277 m** e **N: 752.547.596 m** com azimute **302° 28' 02"** e distância de **10.92 m** até o vértice **Pt240**, definido pelas coordenadas **E: 65.516.356 m** e **N: 752.548.182 m** com azimute **286° 41' 40"** e distância de **11.35 m** até o vértice **Pt241**, definido pelas coordenadas **E: 65.515.269 m** e **N: 752.548.508 m** com azimute **269° 19' 31"** e distância de **8.49 m** até o vértice **Pt242**, definido pelas coordenadas **E: 65.514.420 m** e **N: 752.548.498 m** com azimute **254° 47' 17"** e distância de **12.77 m** até o vértice **Pt243**, definido pelas coordenadas **E: 65.513.188 m** e **N: 752.548.163 m** com azimute **247° 49' 58"** e distância de **24.14 m** até o vértice **Pt244**, definido pelas coordenadas **E: 65.510.952 m** e **N: 752.547.252 m** com azimute **237° 10' 45"** e distância de **20.48 m** até o vértice **Pt245**, definido pelas coordenadas **E: 65.509.231 m** e **N: 752.546.142 m** com azimute **229° 27' 07"** e distância de **12.84 m** até o vértice **Pt246**, definido pelas coordenadas **E: 65.508.255 m** e **N: 752.545.307 m** com azimute

228° 10' 18" e distância de 8.31 m até o vértice Pt247, definido pelas coordenadas E: 65.507.636 m e N: 752.544.753 m com azimute 227° 30' 52" e distância de 12.73 m até o vértice Pt248, definido pelas coordenadas E: 65.506.697 m e N: 752.543.893 m com azimute 211° 30' 12" e distância de 15.85 m até o vértice Pt249, definido pelas coordenadas E: 65.505.869 m e N: 752.542.542 m com azimute 271° 59' 22" e distância de 10.95 m até o vértice Pt250, definido pelas coordenadas E: 65.504.775 m e N: 752.542.580 m com azimute 248° 14' 10" e distância de 19.88 m até o vértice Pt251, definido pelas coordenadas E: 65.502.929 m e N: 752.541.843 m com azimute 274° 26' 38" e distância de 10.71 m até o vértice Pt252, definido pelas coordenadas E: 65.501.861 m e N: 752.541.926 m com azimute 285° 48' 41" e distância de 15.27 m até o vértice Pt253, definido pelas coordenadas E: 65.500.392 m e N: 752.542.342 m com azimute 312° 03' 13" e distância de 7.70 m até o vértice Pt254, definido pelas coordenadas E: 65.499.820 m e N: 752.542.858 m com azimute 329° 03' 54" e distância de 6.87 m até o vértice Pt255, definido pelas coordenadas E: 65.499.467 m e N: 752.543.447 m com azimute 329° 00' 48" e distância de 4.29 m até o vértice Pt256, definido pelas coordenadas E: 65.499.246 m e N: 752.543.815 m com azimute 332° 39' 00" e distância de 2.94 m até o vértice Pt257, definido pelas coordenadas E: 65.499.111 m e N: 752.544.076 m com azimute 332° 52' 24" e distância de 9.12 m até o vértice Pt258, definido pelas coordenadas E: 65.498.695 m e N: 752.544.888 m com azimute 333° 54' 40" e distância de 6.46 m até o vértice Pt259, definido pelas coordenadas E: 65.498.411 m e N: 752.545.468 m com azimute 337° 42' 10" e distância de 6.01 m até o vértice Pt260, definido pelas coordenadas E: 65.498.183 m e N: 752.546.024 m com azimute 337° 44' 34" e distância de 14.94 m até o vértice Pt261, definido pelas coordenadas E: 65.497.617 m e N: 752.547.407 m com azimute 326° 06' 31" e distância de 7.89 m até o vértice Pt262, definido pelas coordenadas E: 65.497.177 m e N: 752.548.062 m com azimute 326° 01' 34" e distância de 15.12 m até o vértice Pt263, definido pelas coordenadas E: 65.496.332 m e N: 752.549.316 m com azimute 320° 33' 49" e distância de 19.47 m até o vértice Pt264, definido pelas coordenadas E: 65.495.095 m e N: 752.550.820 m com azimute 319° 44' 29" e distância de 18.14 m até o vértice Pt265, definido pelas coordenadas E: 65.493.923 m e N: 752.552.204 m com azimute 319° 36' 26" e distância de 23.24 m até o vértice Pt266, definido pelas coordenadas E: 65.492.417 m e N: 752.553.974 m com azimute 319° 51' 37" e distância de 16.69 m até o vértice Pt267, definido pelas coordenadas E: 65.491.341 m e N: 752.555.250 m com azimute 319° 28' 55" e distância de 11.94 m até o vértice Pt268, definido pelas coordenadas E: 65.490.565 m e N: 752.556.158 m com azimute 315° 38' 24" e distância de 9.50 m até o vértice Pt269, definido pelas coordenadas E: 65.489.901 m e N: 752.556.837 m com azimute 314° 40' 40" e distância de 6.29 m até o vértice Pt270, definido pelas coordenadas E: 65.489.454 m e N: 752.557.279 m com azimute 316° 25' 46" e distância de 7.37 m até o vértice Pt271, definido pelas coordenadas E: 65.488.946 m e N: 752.557.813 m com azimute 308° 47' 42" e distância de 5.30 m até o vértice Pt272, definido pelas coordenadas E: 65.488.533 m e N: 752.558.145 m com azimute 309° 15' 37" e distância de 5.51 m até o vértice Pt273, definido pelas coordenadas E: 65.488.106 m e N: 752.558.494 m com azimute 290° 47' 39" e distância de 8.45 m até o vértice Pt274, definido pelas coordenadas E: 65.487.316 m e N: 752.558.794 m com azimute 277° 35' 41" e distância de 11.95 m até o vértice Pt275, definido pelas coordenadas E: 65.486.131 m e N: 752.558.952 m com azimute 262° 13' 15" e distância de 14.78 m até o vértice Pt276, definido pelas coordenadas E: 65.484.667 m e N: 752.558.752 m com azimute 252° 37' 43" e distância de 13.80 m até o vértice Pt277, definido pelas coordenadas E: 65.483.350 m e N: 752.558.340 m com azimute 251° 18' 19" e distância de 25.80 m até o vértice Pt278, definido pelas coordenadas E: 65.480.906 m e N: 752.557.513 m com azimute 261° 56' 29" e distância de 9.06 m até o vértice Pt279, definido pelas coordenadas E: 65.480.009 m e N: 752.557.386 m com azimute 287° 26' 50" e distância de 5.87 m até o vértice Pt280, definido pelas coordenadas E: 65.479.449 m e N: 752.557.562 m com azimute 316° 17' 52" e distância de 4.37 m até o vértice Pt281, definido pelas coordenadas E: 65.479.147 m e N: 752.557.878 m com azimute 3° 46' 14" e distância de 3.50 m até

o vértice **Pt282**, definido pelas coordenadas **E: 65.479.170 m** e **N: 752.558.227 m** com azimute **356° 38' 01"** e distância de **4.60 m** até o vértice **Pt283**, definido pelas coordenadas **E: 65.479.143 m** e **N: 752.558.686 m** com azimute **10° 52' 45"** e distância de **3.39 m** até o vértice **Pt284**, definido pelas coordenadas **E: 65.479.207 m** e **N: 752.559.019 m** com azimute **14° 11' 60"** e distância de **5.10 m** até o vértice **Pt285**, definido pelas coordenadas **E: 65.479.332 m** e **N: 752.559.513 m** com azimute **16° 11' 37"** e distância de **8.25 m** até o vértice **Pt286**, definido pelas coordenadas **E: 65.479.562 m** e **N: 752.560.305 m** com azimute **16° 12' 44"** e distância de **6.20 m** até o vértice **Pt287**, definido pelas coordenadas **E: 65.479.735 m** e **N: 752.560.900 m** com azimute **10° 42' 20"** e distância de **8.18 m** até o vértice **Pt288**, definido pelas coordenadas **E: 65.479.887 m** e **N: 752.561.704 m** com azimute **10° 59' 04"** e distância de **11.39 m** até o vértice **Pt289**, definido pelas coordenadas **E: 65.480.104 m** e **N: 752.562.822 m** com azimute **9° 03' 18"** e distância de **8.32 m** até o vértice **Pt290**, definido pelas coordenadas **E: 65.480.235 m** e **N: 752.563.644 m** com azimute **11° 57' 30"** e distância de **7.63 m** até o vértice **Pt291**, definido pelas coordenadas **E: 65.480.393 m** e **N: 752.564.390 m** com azimute **9° 17' 17"** e distância de **11.90 m** até o vértice **Pt292**, definido pelas coordenadas **E: 65.480.585 m** e **N: 752.565.564 m** com azimute **11° 17' 30"** e distância de **12.26 m** até o vértice **Pt293**, definido pelas coordenadas **E: 65.480.825 m** e **N: 752.566.766 m** com azimute **7° 45' 55"** e distância de **9.55 m** até o vértice **Pt294**, definido pelas coordenadas **E: 65.480.954 m** e **N: 752.567.712 m** com azimute **5° 34' 14"** e distância de **8.96 m** até o vértice **Pt295**, definido pelas coordenadas **E: 65.481.041 m** e **N: 752.568.604 m** com azimute **346° 22' 08"** e distância de **4.12 m** até o vértice **Pt296**, definido pelas coordenadas **E: 65.480.944 m** e **N: 752.569.004 m** com azimute **349° 54' 38"** e distância de **5.71 m** até o vértice **Pt297**, definido pelas coordenadas **E: 65.480.844 m** e **N: 752.569.566 m** com azimute **349° 23' 16"** e distância de **9.50 m** até o vértice **Pt298**, definido pelas coordenadas **E: 65.480.669 m** e **N: 752.570.500 m** com azimute **350° 43' 46"** e distância de **10.80 m** até o vértice **Pt299**, definido pelas coordenadas **E: 65.480.495 m** e **N: 752.571.566 m** com azimute **347° 50' 38"** e distância de **13.68 m** até o vértice **Pt300**, definido pelas coordenadas **E: 65.480.207 m** e **N: 752.572.903 m** com azimute **350° 08' 43"** e distância de **8.88 m** até o vértice **Pt301**, definido pelas coordenadas **E: 65.480.055 m** e **N: 752.573.778 m** com azimute **346° 07' 39"** e distância de **11.89 m** até o vértice **Pt302**, definido pelas coordenadas **E: 65.479.770 m** e **N: 752.574.932 m** com azimute **347° 12' 27"** e distância de **10.84 m** até o vértice **Pt303**, definido pelas coordenadas **E: 65.479.530 m** e **N: 752.575.989 m** com azimute **342° 38' 46"** e distância de **10.06 m** até o vértice **Pt304**, definido pelas coordenadas **E: 65.479.230 m** e **N: 752.576.949 m** com azimute **343° 17' 13"** e distância de **4.00 m** até o vértice **Pt305**, definido pelas coordenadas **E: 65.479.115 m** e **N: 752.577.332 m** com azimute **324° 47' 32"** e distância de **11.31 m** até o vértice **Pt306**, definido pelas coordenadas **E: 65.478.463 m** e **N: 752.578.256 m** com azimute **316° 21' 23"** e distância de **14.04 m** até o vértice **Pt307**, definido pelas coordenadas **E: 65.477.494 m** e **N: 752.579.272 m** com azimute **327° 06' 58"** e distância de **5.32 m** até o vértice **Pt308**, definido pelas coordenadas **E: 65.477.205 m** e **N: 752.579.719 m** com azimute **339° 12' 55"** e distância de **7.33 m** até o vértice **Pt309**, definido pelas coordenadas **E: 65.476.945 m** e **N: 752.580.404 m** com azimute **11° 10' 26"** e distância de **4.13 m** até o vértice **Pt310**, definido pelas coordenadas **E: 65.477.025 m** e **N: 752.580.809 m** com azimute **10° 28' 55"** e distância de **4.34 m** até o vértice **Pt311**, definido pelas coordenadas **E: 65.477.104 m** e **N: 752.581.236 m** com azimute **9° 50' 01"** e distância de **4.57 m** até o vértice **Pt312**, definido pelas coordenadas **E: 65.477.182 m** e **N: 752.581.686 m** com azimute **11° 18' 36"** e distância de **3.77 m** até o vértice **Pt313**, definido pelas coordenadas **E: 65.477.256 m** e **N: 752.582.056 m** com azimute **11° 17' 10"** e distância de **4.70 m** até o vértice **Pt314**, definido pelas coordenadas **E: 65.477.348 m** e **N: 752.582.517 m** com azimute **5° 48' 20"** e distância de **9.00 m** até o vértice **Pt315**, definido pelas coordenadas **E: 65.477.439 m** e **N: 752.583.412 m** com azimute **342° 07' 17"** e distância de **7.49 m** até o vértice **Pt316**, definido pelas coordenadas **E: 65.477.209 m** e **N: 752.584.125 m** com azimute **332° 57' 08"** e distância de **14.87 m** até o vértice **Pt317**, definido pelas coordenadas **E: 65.476.533 m** e **N: 752.585.449 m** com azimute

300° 22' 31" e distância de **8.68 m** até o vértice **Pt318**, definido pelas coordenadas **E: 65.475.784 m** e **N: 752.585.888 m** com azimute **288° 46' 29"** e distância de **16.00 m** até o vértice **Pt319**, definido pelas coordenadas **E: 65.474.269 m** e **N: 752.586.403 m** com azimute **281° 19' 16"** e distância de **10.09 m** até o vértice **Pt320**, definido pelas coordenadas **E: 65.473.280 m** e **N: 752.586.601 m** com azimute **281° 20' 08"** e distância de **8.75 m** até o vértice **Pt321**, definido pelas coordenadas **E: 65.472.422 m** e **N: 752.586.773 m** com azimute **284° 57' 08"** e distância de **17.75 m** até o vértice **Pt322**, definido pelas coordenadas **E: 65.470.707 m** e **N: 752.587.231 m** com azimute **292° 33' 06"** e distância de **11.63 m** até o vértice **Pt323**, definido pelas coordenadas **E: 65.469.633 m** e **N: 752.587.677 m** com azimute **292° 14' 56"** e distância de **11.41 m** até o vértice **Pt324**, definido pelas coordenadas **E: 65.468.577 m** e **N: 752.588.109 m** com azimute **309° 48' 55"** e distância de **22.38 m** até o vértice **Pt325**, definido pelas coordenadas **E: 65.466.858 m** e **N: 752.589.542 m** com azimute **303° 42' 33"** e distância de **25.10 m** até o vértice **Pt326**, definido pelas coordenadas **E: 65.464.770 m** e **N: 752.590.935 m** com azimute **304° 42' 55"** e distância de **12.55 m** até o vértice **Pt327**, definido pelas coordenadas **E: 65.463.738 m** e **N: 752.591.650 m** com azimute **304° 14' 57"** e distância de **12.51 m** até o vértice **Pt328**, definido pelas coordenadas **E: 65.462.704 m** e **N: 752.592.354 m** com azimute **305° 09' 23"** e distância de **8.56 m** até o vértice **Pt329**, definido pelas coordenadas **E: 65.462.004 m** e **N: 752.592.847 m** com azimute **317° 48' 23"** e distância de **10.11 m** até o vértice **Pt330**, definido pelas coordenadas **E: 65.461.325 m** e **N: 752.593.596 m** com azimute **341° 04' 51"** e distância de **11.23 m** até o vértice **Pt331**, definido pelas coordenadas **E: 65.460.961 m** e **N: 752.594.658 m** com azimute **0° 30' 07"** e distância de **20.55 m** até o vértice **Pt332**, definido pelas coordenadas **E: 65.460.979 m** e **N: 752.596.713 m** com azimute **358° 27' 60"** e distância de **134.90 m** até o vértice **Pt333**, definido pelas coordenadas **E: 65.460.618 m** e **N: 752.610.198 m** com azimute **5° 10' 28"** e distância de **10.42 m** até o vértice **Pt334**, definido pelas coordenadas **E: 65.460.712 m** e **N: 752.611.236 m** com azimute **12° 09' 44"** e distância de **11.87 m** até o vértice **Pt335**, definido pelas coordenadas **E: 65.460.962 m** e **N: 752.612.396 m** com azimute **11° 46' 42"** e distância de **18.47 m** até o vértice **Pt336**, definido pelas coordenadas **E: 65.461.339 m** e **N: 752.614.204 m** com azimute **16° 53' 53"** e distância de **10.49 m** até o vértice **Pt337**, definido pelas coordenadas **E: 65.461.644 m** e **N: 752.615.208 m** com azimute **17° 15' 58"** e distância de **19.84 m** até o vértice **Pt338**, definido pelas coordenadas **E: 65.462.233 m** e **N: 752.617.103 m** com azimute **15° 11' 29"** e distância de **7.10 m** até o vértice **Pt339**, definido pelas coordenadas **E: 65.462.419 m** e **N: 752.617.788 m** com azimute **15° 01' 10"** e distância de **14.28 m** até o vértice **Pt340**, definido pelas coordenadas **E: 65.462.789 m** e **N: 752.619.167 m** com azimute **12° 54' 05"** e distância de **13.84 m** até o vértice **Pt341**, definido pelas coordenadas **E: 65.463.098 m** e **N: 752.620.516 m** com azimute **4° 48' 30"** e distância de **22.31 m** até o vértice **Pt342**, definido pelas coordenadas **E: 65.463.285 m** e **N: 752.622.739 m** com azimute **359° 46' 42"** e distância de **23.25 m** até o vértice **Pt343**, definido pelas coordenadas **E: 65.463.276 m** e **N: 752.625.064 m** com azimute **357° 57' 50"** e distância de **15.20 m** até o vértice **Pt344**, definido pelas coordenadas **E: 65.463.222 m** e **N: 752.626.583 m** com azimute **344° 30' 25"** e distância de **18.79 m** até o vértice **Pt345**, definido pelas coordenadas **E: 65.462.720 m** e **N: 752.628.394 m** com azimute **340° 42' 43"** e distância de **13.38 m** até o vértice **Pt346**, definido pelas coordenadas **E: 65.462.278 m** e **N: 752.629.657 m** com azimute **340° 57' 09"** e distância de **19.52 m** até o vértice **Pt347**, definido pelas coordenadas **E: 65.461.641 m** e **N: 752.631.502 m** com azimute **340° 48' 24"** e distância de **21.51 m** até o vértice **Pt348**, definido pelas coordenadas **E: 65.460.934 m** e **N: 752.633.533 m** com azimute **342° 57' 32"** e distância de **5.46 m** até o vértice **Pt349**, definido pelas coordenadas **E: 65.460.774 m** e **N: 752.634.055 m** com azimute **343° 54' 30"** e distância de **11.83 m** até o vértice **Pt350**, definido pelas coordenadas **E: 65.460.446 m** e **N: 752.635.192 m** com azimute **342° 53' 31"** e distância de **7.78 m** até o vértice **Pt351**, definido pelas coordenadas **E: 65.460.217 m** e **N: 752.635.936 m** com azimute **349° 02' 30"** e distância de **8.31 m** até o vértice **Pt352**, definido pelas coordenadas **E: 65.460.059 m** e **N: 752.636.752 m** com azimute **348° 41' 24"** e distância de **14.69 m**

até o vértice **Pt353**, definido pelas coordenadas **E: 65.459.771 m** e **N: 752.638.192 m** com azimute **353° 13' 49"** e distância de **16.20 m** até o vértice **Pt354**, definido pelas coordenadas **E: 65.459.580 m** e **N: 752.639.801 m** com azimute **352° 56' 58"** e distância de **17.19 m** até o vértice **Pt355**, definido pelas coordenadas **E: 65.459.369 m** e **N: 752.641.507 m** com azimute **353° 04' 09"** e distância de **15.00 m** até o vértice **Pt356**, definido pelas coordenadas **E: 65.459.188 m** e **N: 752.642.996 m** com azimute **353° 13' 20"** e distância de **15.76 m** até o vértice **Pt357**, definido pelas coordenadas **E: 65.459.002 m** e **N: 752.644.561 m** com azimute **357° 42' 20"** e distância de **12.24 m** até o vértice **Pt358**, definido pelas coordenadas **E: 65.458.953 m** e **N: 752.645.784 m** com azimute **358° 23' 06"** e distância de **12.06 m** até o vértice **Pt359**, definido pelas coordenadas **E: 65.458.919 m** e **N: 752.646.990 m** com azimute **357° 45' 30"** e distância de **8.44 m** até o vértice **Pt360**, definido pelas coordenadas **E: 65.458.886 m** e **N: 752.647.833 m** com azimute **357° 31' 28"** e distância de **7.18 m** até o vértice **Pt361**, definido pelas coordenadas **E: 65.458.855 m** e **N: 752.648.550 m** com azimute **1° 26' 49"** e distância de **6.73 m** até o vértice **Pt362**, definido pelas coordenadas **E: 65.458.872 m** e **N: 752.649.223 m** com azimute **1° 23' 47"** e distância de **16.00 m** até o vértice **Pt363**, definido pelas coordenadas **E: 65.458.911 m** e **N: 752.650.823 m** com azimute **1° 01' 33"** e distância de **15.08 m** até o vértice **Pt364**, definido pelas coordenadas **E: 65.458.938 m** e **N: 752.652.331 m** com azimute **359° 03' 19"** e distância de **10.31 m** até o vértice **Pt365**, definido pelas coordenadas **E: 65.458.921 m** e **N: 752.653.362 m** com azimute **359° 21' 38"** e distância de **16.13 m** até o vértice **Pt366**, definido pelas coordenadas **E: 65.458.903 m** e **N: 752.654.975 m** com azimute **7° 13' 12"** e distância de **20.21 m** até o vértice **Pt367**, definido pelas coordenadas **E: 65.459.157 m** e **N: 752.656.980 m** com azimute **13° 13' 08"** e distância de **12.07 m** até o vértice **Pt368**, definido pelas coordenadas **E: 65.459.433 m** e **N: 752.658.155 m** com azimute **13° 29' 08"** e distância de **6.56 m** até o vértice **Pt369**, definido pelas coordenadas **E: 65.459.586 m** e **N: 752.658.793 m** com azimute **19° 58' 13"** e distância de **15.23 m** até o vértice **Pt370**, definido pelas coordenadas **E: 65.460.106 m** e **N: 752.660.224 m** com azimute **19° 50' 25"** e distância de **11.99 m** até o vértice **Pt371**, definido pelas coordenadas **E: 65.460.513 m** e **N: 752.661.352 m** com azimute **19° 59' 28"** e distância de **6.17 m** até o vértice **Pt372**, definido pelas coordenadas **E: 65.460.724 m** e **N: 752.661.932 m** com azimute **22° 13' 58"** e distância de **2.96 m** até o vértice **Pt373**, definido pelas coordenadas **E: 65.460.836 m** e **N: 752.662.206 m** com azimute **23° 02' 28"** e distância de **7.64 m** até o vértice **Pt374**, definido pelas coordenadas **E: 65.461.135 m** e **N: 752.662.909 m** com azimute **23° 00' 32"** e distância de **17.45 m** até o vértice **Pt375**, definido pelas coordenadas **E: 65.461.817 m** e **N: 752.664.515 m** com azimute **13° 24' 22"** e distância de **13.67 m** até o vértice **Pt376**, definido pelas coordenadas **E: 65.462.134 m** e **N: 752.665.845 m** com azimute **4° 40' 09"** e distância de **10.57 m** até o vértice **Pt377**, definido pelas coordenadas **E: 65.462.220 m** e **N: 752.666.898 m** com azimute **351° 21' 14"** e distância de **19.16 m** até o vértice **Pt378**, definido pelas coordenadas **E: 65.461.932 m** e **N: 752.668.792 m** com azimute **344° 10' 26"** e distância de **2.64 m** até o vértice **Pt379**, definido pelas coordenadas **E: 65.461.860 m** e **N: 752.669.046 m** com azimute **344° 41' 32"** e distância de **6.67 m** até o vértice **Pt380**, definido pelas coordenadas **E: 65.461.684 m** e **N: 752.669.689 m** com azimute **344° 18' 18"** e distância de **15.08 m** até o vértice **Pt381**, definido pelas coordenadas **E: 65.461.276 m** e **N: 752.671.141 m** com azimute **344° 27' 17"** e distância de **7.28 m** até o vértice **Pt382**, definido pelas coordenadas **E: 65.461.081 m** e **N: 752.671.842 m** com azimute **348° 08' 09"** e distância de **19.26 m** até o vértice **Pt383**, definido pelas coordenadas **E: 65.460.685 m** e **N: 752.673.727 m** com azimute **347° 20' 25"** e distância de **8.08 m** até o vértice **Pt384**, definido pelas coordenadas **E: 65.460.508 m** e **N: 752.674.515 m** com azimute **355° 11' 02"** e distância de **17.27 m** até o vértice **Pt385**, definido pelas coordenadas **E: 65.460.363 m** e **N: 752.676.236 m** com azimute **355° 01' 49"** e distância de **9.93 m** até o vértice **Pt386**, definido pelas coordenadas **E: 65.460.277 m** e **N: 752.677.225 m** com azimute **1° 51' 57"** e distância de **10.14 m** até o vértice **Pt387**, definido pelas coordenadas **E: 65.460.310 m** e **N: 752.678.238 m** com azimute **1° 10' 55"** e distância de **7.27 m** até o vértice **Pt388**, definido pelas coordenadas **E: 65.460.325 m** e **N:**

752.678.965 m com azimute **303° 57' 47"** e distância de **26.78 m** até o vértice **Pt389**, definido pelas coordenadas **E: 65.458.104 m** e **N: 752.680.461 m** com azimute **307° 00' 35"** e distância de **14.75 m** até o vértice **Pt390**, definido pelas coordenadas **E: 65.456.926 m** e **N: 752.681.349 m** com azimute **301° 36' 12"** e distância de **8.91 m** até o vértice **Pt391**, definido pelas coordenadas **E: 65.456.167 m** e **N: 752.681.816 m** com azimute **318° 19' 36"** e distância de **16.69 m** até o vértice **Pt392**, definido pelas coordenadas **E: 65.455.057 m** e **N: 752.683.063 m** com azimute **320° 29' 17"** e distância de **11.24 m** até o vértice **Pt393**, definido pelas coordenadas **E: 65.454.342 m** e **N: 752.683.930 m** com azimute **330° 18' 60"** e distância de **16.20 m** até o vértice **Pt394**, definido pelas coordenadas **E: 65.453.540 m** e **N: 752.685.337 m** com azimute **342° 17' 20"** e distância de **3.25 m** até o vértice **Pt395**, definido pelas coordenadas **E: 65.453.441 m** e **N: 752.685.647 m** com azimute **347° 36' 30"** e distância de **9.97 m** até o vértice **Pt396**, definido pelas coordenadas **E: 65.453.227 m** e **N: 752.686.621 m** com azimute **348° 44' 36"** e distância de **8.45 m** até o vértice **Pt397**, definido pelas coordenadas **E: 65.453.062 m** e **N: 752.687.450 m** com azimute **359° 40' 02"** e distância de **15.49 m** até o vértice **Pt398**, definido pelas coordenadas **E: 65.453.053 m** e **N: 752.688.999 m** com azimute **6° 28' 09"** e distância de **93.2 m** até o vértice **Pt399**, definido pelas coordenadas **E: 65.453.158 m** e **N: 752.689.925 m** com azimute **12° 30' 52"** e distância de **12.97 m** até o vértice **Pt400**, definido pelas coordenadas **E: 65.453.439 m** e **N: 752.691.191 m** com azimute **12° 56' 03"** e distância de **7.82 m** até o vértice **Pt401**, definido pelas coordenadas **E: 65.453.614 m** e **N: 752.691.953 m** com azimute **17° 48' 10"** e distância de **6.02 m** até o vértice **Pt402**, definido pelas coordenadas **E: 65.453.798 m** e **N: 752.692.526 m** com azimute **16° 21' 45"** e distância de **15.48 m** até o vértice **Pt403**, definido pelas coordenadas **E: 65.454.234 m** e **N: 752.694.011 m** com azimute **16° 09' 53"** e distância de **24.75 m** até o vértice **Pt404**, definido pelas coordenadas **E: 65.454.923 m** e **N: 752.696.388 m** com azimute **15° 26' 55"** e distância de **19.48 m** até o vértice **Pt405**, definido pelas coordenadas **E: 65.455.442 m** e **N: 752.698.266 m** com azimute **15° 09' 11"** e distância de **10.33 m** até o vértice **Pt406**, definido pelas coordenadas **E: 65.455.712 m** e **N: 752.699.263 m** com azimute **13° 39' 32"** e distância de **25.41 m** até o vértice **Pt407**, definido pelas coordenadas **E: 65.456.312 m** e **N: 752.701.732 m** com azimute **358° 21' 03"** e distância de **23.63 m** até o vértice **Pt408**, definido pelas coordenadas **E: 65.456.244 m** e **N: 752.704.094 m** com azimute **354° 34' 53"** e distância de **17.58 m** até o vértice **Pt409**, definido pelas coordenadas **E: 65.456.078 m** e **N: 752.705.844 m** com azimute **349° 32' 56"** e distância de **18.58 m** até o vértice **Pt410**, definido pelas coordenadas **E: 65.455.741 m** e **N: 752.707.671 m** com azimute **344° 43' 19"** e distância de **21.82 m** até o vértice **Pt411**, definido pelas coordenadas **E: 65.455.166 m** e **N: 752.709.776 m** com azimute **340° 46' 48"** e distância de **36.70 m** até o vértice **Pt412**, definido pelas coordenadas **E: 65.453.958 m** e **N: 752.713.241 m** com azimute **342° 09' 04"** e distância de **12.37 m** até o vértice **Pt413**, definido pelas coordenadas **E: 65.453.579 m** e **N: 752.714.418 m** com azimute **335° 57' 14"** e distância de **16.69 m** até o vértice **Pt414**, definido pelas coordenadas **E: 65.452.899 m** e **N: 752.715.942 m** com azimute **331° 57' 25"** e distância de **21.67 m** até o vértice **Pt415**, definido pelas coordenadas **E: 65.451.880 m** e **N: 752.717.855 m** com azimute **333° 25' 38"** e distância de **33.11 m** até o vértice **Pt416**, definido pelas coordenadas **E: 65.450.399 m** e **N: 752.720.816 m** com azimute **338° 35' 58"** e distância de **10.88 m** até o vértice **Pt417**, definido pelas coordenadas **E: 65.450.002 m** e **N: 752.721.829 m** com azimute **338° 44' 07"** e distância de **31.32 m** até o vértice **Pt418**, definido pelas coordenadas **E: 65.448.866 m** e **N: 752.724.748 m** com azimute **339° 51' 38"** e distância de **35.09 m** até o vértice **Pt419**, definido pelas coordenadas **E: 65.447.658 m** e **N: 752.728.042 m** com azimute **343° 14' 10"** e distância de **14.42 m** até o vértice **Pt420**, definido pelas coordenadas **E: 65.447.242 m** e **N: 752.729.423 m** com azimute **344° 36' 19"** e distância de **20.87 m** até o vértice **Pt421**, definido pelas coordenadas **E: 65.446.688 m** e **N: 752.731.435 m** com azimute **351° 49' 10"** e distância de **19.26 m** até o vértice **Pt422**, definido pelas coordenadas **E: 65.446.414 m** e **N: 752.733.341 m** com azimute **357° 36' 16"** e distância de **9.81 m** até o vértice **Pt423**, definido pelas coordenadas **E: 65.446.373 m** e **N: 752.734.321 m** com azimute

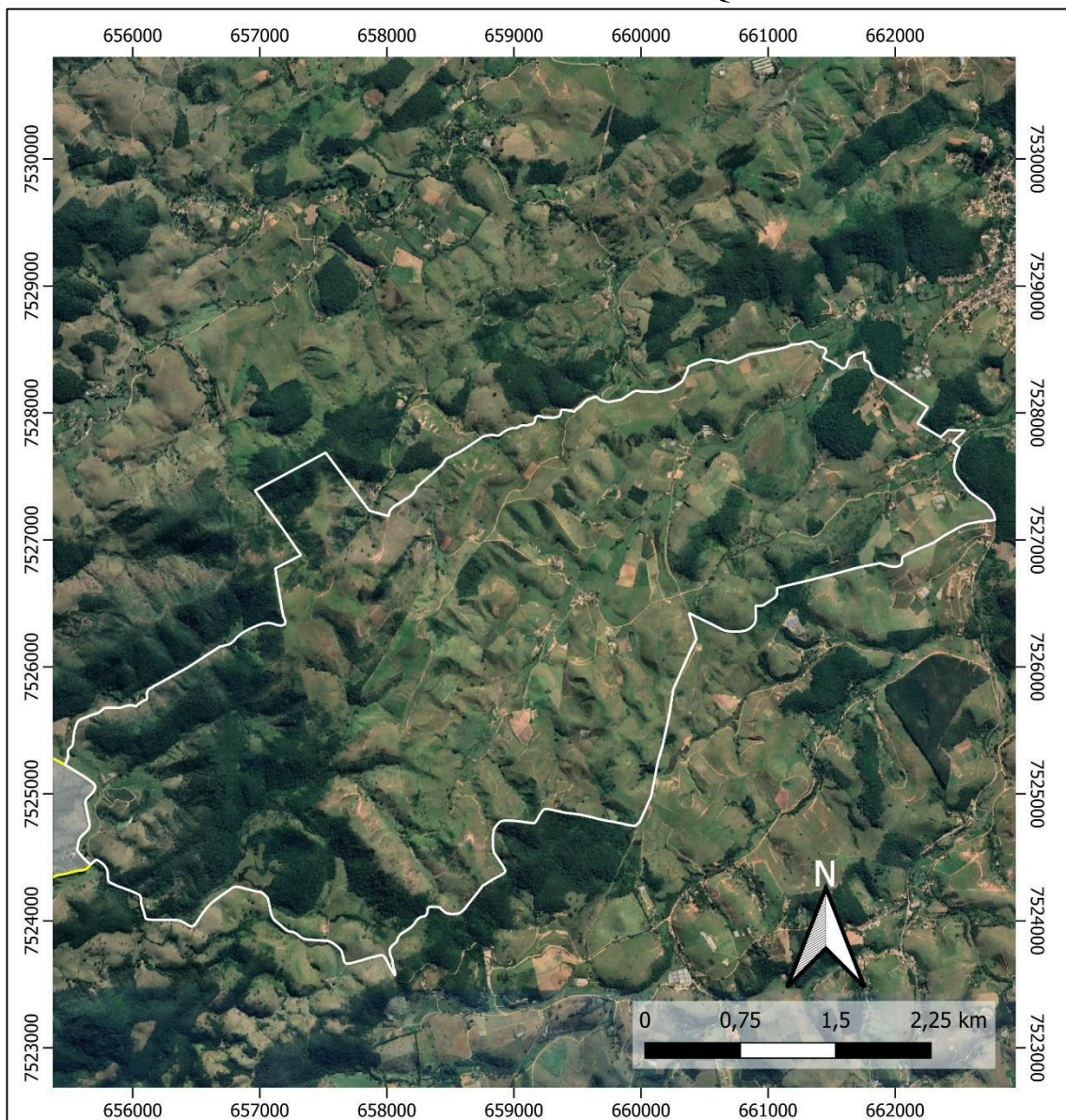
357° 35' 41" e distância de 6.20 m até o vértice Pt424, definido pelas coordenadas E: 65.446.347 m e N: 752.734.940 m com azimute 5° 30' 48" e distância de 7.81 m até o vértice Pt425, definido pelas coordenadas E: 65.446.422 m e N: 752.735.717 m com azimute 14° 53' 52" e distância de 9.84 m até o vértice Pt426, definido pelas coordenadas E: 65.446.675 m e N: 752.736.668 m com azimute 26° 10' 01" e distância de 19.96 m até o vértice Pt427, definido pelas coordenadas E: 65.447.555 m e N: 752.738.459 m com azimute 18° 43' 57" e distância de 15.23 m até o vértice Pt428, definido pelas coordenadas E: 65.448.044 m e N: 752.739.901 m com azimute 11° 38' 28" e distância de 11.20 m até o vértice Pt429, definido pelas coordenadas E: 65.448.270 m e N: 752.740.998 m com azimute 352° 41' 58" e distância de 19.44 m até o vértice Pt430, definido pelas coordenadas E: 65.448.023 m e N: 752.742.926 m com azimute 345° 09' 35" e distância de 10.54 m até o vértice Pt431, definido pelas coordenadas E: 65.447.753 m e N: 752.743.945 m com azimute 335° 18' 13" e distância de 17.28 m até o vértice Pt432, definido pelas coordenadas E: 65.447.031 m e N: 752.745.515 m com azimute 334° 31' 32" e distância de 13.39 m até o vértice Pt433, definido pelas coordenadas E: 65.446.455 m e N: 752.746.724 m com azimute 329° 44' 23" e distância de 42.61 m até o vértice Pt434, definido pelas coordenadas E: 65.444.308 m e N: 752.750.404 m com azimute 313° 35' 22" e distância de 90.76 m até o vértice Pt435, definido pelas coordenadas E: 65.437.734 m e N: 752.756.662 m com azimute 321° 06' 17" e distância de 42.95 m até o vértice Pt436, definido pelas coordenadas E: 65.435.037 m e N: 752.760.005 m com azimute 325° 14' 51" e distância de 49.21 m até o vértice Pt437, definido pelas coordenadas E: 65.432.232 m e N: 752.764.048 m com azimute 325° 07' 13" e distância de 35.13 m até o vértice Pt438, definido pelas coordenadas E: 65.430.223 m e N: 752.766.930 m com azimute 316° 58' 21" e distância de 32.87 m até o vértice Pt439, definido pelas coordenadas E: 65.427.980 m e N: 752.769.333 m com azimute 315° 05' 60" e distância de 32.44 m até o vértice Pt440, definido pelas coordenadas E: 65.425.690 m e N: 752.771.631 m com azimute 308° 38' 35" e distância de 10.60 m até o vértice Pt441, definido pelas coordenadas E: 65.424.862 m e N: 752.772.293 m com azimute 305° 21' 00" e distância de 66.73 m até o vértice Pt442, definido pelas coordenadas E: 65.419.419 m e N: 752.776.154 m com azimute 299° 07' 24" e distância de 36.37 m até o vértice Pt443, definido pelas coordenadas E: 65.416.242 m e N: 752.777.924 m com azimute 294° 04' 38" e distância de 34.00 m até o vértice Pt444, definido pelas coordenadas E: 65.413.138 m e N: 752.779.311 m com azimute 300° 48' 20" e distância de 54.62 m até o vértice Pt445, definido pelas coordenadas E: 65.408.447 m e N: 752.782.108 m com azimute 316° 35' 16" e distância de 20.41 m até o vértice Pt446, definido pelas coordenadas E: 65.407.044 m e N: 752.783.591 m com azimute 346° 49' 39" e distância de 9.17 m até o vértice Pt447, definido pelas coordenadas E: 65.406.835 m e N: 752.784.484 m com azimute 357° 21' 18" e distância de 3.68 m até o vértice Pt448, definido pelas coordenadas E: 65.406.818 m e N: 752.784.852 m com azimute 354° 35' 28" e distância de 7.74 m até o vértice Pt449, definido pelas coordenadas E: 65.406.745 m e N: 752.785.623 m com azimute 358° 08' 58" e distância de 12.70 m até o vértice Pt450, definido pelas coordenadas E: 65.406.704 m e N: 752.786.892 m com azimute 8° 20' 29" e distância de 34.88 m até o vértice Pt451, definido pelas coordenadas E: 65.407.210 m e N: 752.790.343 m com azimute 8° 30' 46" e distância de 22.02 m até o vértice Pt452, definido pelas coordenadas E: 65.407.536 m e N: 752.792.521 m com azimute 17° 48' 42" e distância de 51.75 m até o vértice Pt453, definido pelas coordenadas E: 65.409.119 m e N: 752.797.448 m com azimute 23° 06' 10" e distância de 10.22 m até o vértice Pt454, definido pelas coordenadas E: 65.409.520 m e N: 752.798.388 m com azimute 21° 24' 16" e distância de 42.36 m até o vértice Pt455, definido pelas coordenadas E: 65.411.066 m e N: 752.802.332 m com azimute 18° 13' 40" e distância de 22.73 m até o vértice Pt456, definido pelas coordenadas E: 65.411.777 m e N: 752.804.491 m com azimute 18° 01' 57" e distância de 19.80 m até o vértice Pt457, definido pelas coordenadas E: 65.412.390 m e N: 752.806.374 m com azimute 7° 47' 54" e distância de 31.03 m até o vértice Pt458, definido pelas coordenadas E: 65.412.811 m e N: 752.809.448 m com azimute 3° 19' 43" e distância de 24.80 m até o vértice Pt459, definido pelas

coordenadas **E: 65.412.955 m** e **N: 752.811.924 m** com azimute **1° 05' 46''** e distância de **28.23 m** até o vértice **Pt460**, definido pelas coordenadas **E: 65.413.009 m** e **N: 752.814.746 m** com azimute **13° 28' 35''** e distância de **25.32 m** até o vértice **Pt461**, definido pelas coordenadas **E: 65.413.599 m** e **N: 752.817.208 m** com azimute **7° 22' 32''** e distância de **46.82 m** até o vértice **Pt462**, definido pelas coordenadas **E: 65.414.200 m** e **N: 752.821.851 m** com azimute **10° 17' 03''** e distância de **19.83 m** até o vértice **Pt463**, definido pelas coordenadas **E: 65.414.554 m** e **N: 752.823.802 m** com azimute **11° 36' 34''** e distância de **15.01 m** até o vértice **Pt464**, definido pelas coordenadas **E: 65.414.856 m** e **N: 752.825.272 m** com azimute **9° 21' 23''** e distância de **9.78 m** até o vértice **Pt465**, definido pelas coordenadas **E: 65.415.015 m** e **N: 752.826.237 m** com azimute **3° 18' 49''** e distância de **15.92 m** até o vértice **Pt466**, definido pelas coordenadas **E: 65.415.107 m** e **N: 752.827.826 m** com azimute **3° 42' 07''** e distância de **22.46 m** até o vértice **Pt467**, definido pelas coordenadas **E: 65.415.252 m** e **N: 752.830.067 m** com azimute **8° 03' 07''** e distância de **47.76 m** até o vértice **Pt468**, definido pelas coordenadas **E: 65.415.921 m** e **N: 752.834.796 m** com azimute **351° 33' 12''** e distância de **18.18 m** até o vértice **Pt469**, definido pelas coordenadas **E: 65.415.654 m** e **N: 752.836.594 m** com azimute **347° 28' 52''** e distância de **18.59 m** até o vértice **Pt470**, definido pelas coordenadas **E: 65.415.251 m** e **N: 752.838.409 m** com azimute **343° 20' 39''** e distância de **6.31 m** até o vértice **Pt471**, definido pelas coordenadas **E: 65.415.070 m** e **N: 752.839.014 m** com azimute **344° 16' 53''** e distância de **31.23 m** até o vértice **Pt472**, definido pelas coordenadas **E: 65.414.224 m** e **N: 752.842.020 m** com azimute **343° 26' 43''** e distância de **43.27 m** até o vértice **Pt473**, definido pelas coordenadas **E: 65.412.991 m** e **N: 752.846.168 m** com azimute **323° 12' 06''** e distância de **22.45 m** até o vértice **Pt474**, definido pelas coordenadas **E: 65.411.646 m** e **N: 752.847.966 m** com azimute **315° 27' 36''** e distância de **44.03 m** até o vértice **Pt475**, definido pelas coordenadas **E: 65.408.558 m** e **N: 752.851.104 m** com azimute **338° 48' 46''** e distância de **12.64 m** até o vértice **Pt476**, definido pelas coordenadas **E: 65.408.101 m** e **N: 752.852.283 m** com azimute **352° 58' 28''** e distância de **16.43 m** até o vértice **Pt477**, definido pelas coordenadas **E: 65.407.900 m** e **N: 752.853.914 m** com azimute **357° 20' 17''** e distância de **13.13 m** até o vértice **Pt478**, definido pelas coordenadas **E: 65.407.839 m** e **N: 752.855.226 m** com azimute **356° 53' 54''** e distância de **1.830 m** até o vértice **Pt479**, definido pelas coordenadas **E: 65.407.740 m** e **N: 752.857.053 m** com azimute **0° 02' 58''** e distância de **11.58 m** até o vértice **Pt480**, definido pelas coordenadas **E: 65.407.741 m** e **N: 752.858.211 m** com azimute **359° 45' 53''** e distância de **9.74 m** até o vértice **Pt481**, definido pelas coordenadas **E: 65.407.737 m** e **N: 752.859.185 m** com azimute **354° 15' 41''** e distância de **10.20 m** até o vértice **Pt482**, definido pelas coordenadas **E: 65.407.635 m** e **N: 752.860.200 m** com azimute **355° 09' 22''** e distância de **15.99 m** até o vértice **Pt483**, definido pelas coordenadas **E: 65.407.500 m** e **N: 752.861.793 m** com azimute **356° 08' 58''** e distância de **10.42 m** até o vértice **Pt484**, definido pelas coordenadas **E: 65.407.430 m** e **N: 752.862.833 m** com azimute **352° 12' 29''** e distância de **8.63 m** até o vértice **Pt485**, definido pelas coordenadas **E: 65.407.313 m** e **N: 752.863.688 m** com azimute **352° 09' 02''** e distância de **40.42 m** até o vértice **Pt486**, definido pelas coordenadas **E: 65.406.761 m** e **N: 752.867.692 m** com azimute **343° 40' 04''** e distância de **26.46 m** até o vértice **Pt487**, definido pelas coordenadas **E: 65.406.017 m** e **N: 752.870.231 m** com azimute **337° 22' 41''** e distância de **20.10 m** até o vértice **Pt488**, definido pelas coordenadas **E: 65.405.244 m** e **N: 752.872.086 m** com azimute **338° 39' 26''** e distância de **25.75 m** até o vértice **Pt489**, definido pelas coordenadas **E: 65.404.307 m** e **N: 752.874.484 m** com azimute **339° 25' 46''** e distância de **18.58 m** até o vértice **Pt490**, definido pelas coordenadas **E: 65.403.654 m** e **N: 752.876.224 m** com azimute **338° 17' 08''** e distância de **18.35 m** até o vértice **Pt491**, definido pelas coordenadas **E: 65.402.975 m** e **N: 752.877.929 m** com azimute **324° 00' 18''** e distância de **24.76 m** até o vértice **Pt492**, definido pelas coordenadas **E: 65.401.520 m** e **N: 752.879.932 m** com azimute **313° 00' 60''** e distância de **29.83 m** até o vértice **Pt493**, definido pelas coordenadas **E: 65.399.339 m** e **N: 752.881.967 m** com azimute **294° 05' 15''** e distância de **19.55 m** até o vértice **Pt494**, definido pelas coordenadas **E: 65.397.554 m** e **N:**

752.882.765 m com azimute **297° 13' 20"** e distância de **18.71 m** até o vértice **Pt495**, definido pelas coordenadas **E: 65.395.890 m** e **N: 752.883.621 m** com azimute **336° 38' 05"** e distância de **14.90 m** até o vértice **Pt496**, definido pelas coordenadas **E: 65.395.299 m** e **N: 752.884.989 m** com azimute **355° 56' 26"** e distância de **18.65 m** até o vértice **Pt497**, definido pelas coordenadas **E: 65.395.167 m** e **N: 752.886.849 m** com azimute **7° 10' 47"** e distância de **24.64 m** até o vértice **Pt498**, definido pelas coordenadas **E: 65.395.475 m** e **N: 752.889.294 m** com azimute **14° 36' 50"** e distância de **34.40 m** até o vértice **Pt499**, definido pelas coordenadas **E: 65.396.343 m** e **N: 752.892.623 m** com azimute **32° 18' 08"** e distância de **30.69 m** até o vértice **Pt500**, definido pelas coordenadas **E: 65.397.983 m** e **N: 752.895.217 m** com azimute **8° 19' 58"** e distância de **13.59 m** até o vértice **Pt501**, definido pelas coordenadas **E: 65.398.180 m** e **N: 752.896.562 m** com azimute **347° 59' 33"** e distância de **18.36 m** até o vértice **Pt502**, definido pelas coordenadas **E: 65.397.798 m** e **N: 752.898.358 m** com azimute **328° 47' 11"** e distância de **12.20 m** até o vértice **Pt503**, definido pelas coordenadas **E: 65.397.166 m** e **N: 752.899.401 m** com azimute **329° 14' 41"** e distância de **18.85 m** até o vértice **Pt504**, definido pelas coordenadas **E: 65.396.202 m** e **N: 752.901.021 m** com azimute **324° 04' 54"** e distância de **9.27 m** até o vértice **Pt505**, definido pelas coordenadas **E: 65.395.658 m** e **N: 752.901.772 m** com azimute **324° 14' 25"** e distância de **28.49 m** até o vértice **Pt506**, definido pelas coordenadas **E: 65.393.993 m** e **N: 752.904.084 m** com azimute **334° 24' 25"** e distância de **9.49 m** até o vértice **Pt507**, definido pelas coordenadas **E: 65.393.583 m** e **N: 752.904.940 m** com azimute **334° 39' 11"** e distância de **36.60 m** até o vértice **Pt508**, definido pelas coordenadas **E: 65.392.016 m** e **N: 752.908.248 m** com azimute **336° 03' 41"** e distância de **29.08 m** até o vértice **Pt509**, definido pelas coordenadas **E: 65.390.836 m** e **N: 752.910.906 m** com azimute **352° 15' 50"** e distância de **23.03 m** até o vértice **Pt510**, definido pelas coordenadas **E: 65.390.526 m** e **N: 752.913.188 m** com azimute **341° 50' 03"** e distância de **14.82 m** até o vértice **Pt511**, definido pelas coordenadas **E: 65.390.064 m** e **N: 752.914.596 m** com azimute **333° 58' 09"** e distância de **9.11 m** até o vértice **Pt512**, definido pelas coordenadas **E: 65.389.664 m** e **N: 752.915.415 m** com azimute **332° 59' 55"** e distância de **29.96 m** até o vértice **Pt513**, definido pelas coordenadas **E: 65.388.304 m** e **N: 752.918.084 m** com azimute **338° 21' 58"** e distância de **23.52 m** até o vértice **Pt514**, definido pelas coordenadas **E: 65.387.437 m** e **N: 752.920.270 m** com azimute **319° 34' 31"** e distância de **12.68 m** até o vértice **Pt515**, definido pelas coordenadas **E: 65.386.615 m** e **N: 752.921.235 m** com azimute **279° 10' 19"** e distância de **11.36 m** até o vértice **Pt516**, definido pelas coordenadas **E: 65.385.494 m** e **N: 752.921.416 m** com azimute **254° 50' 29"** e distância de **15.60 m** até o vértice **Pt517**, definido pelas coordenadas **E: 65.383.988 m** e **N: 752.921.008 m** com azimute **248° 30' 22"** e distância de **8.65 m** até o vértice **Pt518**, definido pelas coordenadas **E: 65.383.183 m** e **N: 752.920.691 m** com azimute **248° 06' 16"** e distância de **10.16 m** até o vértice **Pt519**, definido pelas coordenadas **E: 65.382.240 m** e **N: 752.920.312 m** com azimute **255° 18' 36"** e distância de **9.78 m** até o vértice **Pt520**, definido pelas coordenadas **E: 65.381.294 m** e **N: 752.920.064 m** com azimute **271° 41' 48"** e distância de **11.14 m** até o vértice **Pt521**, definido pelas coordenadas **E: 65.380.180 m** e **N: 752.920.097 m** com azimute **278° 08' 52"** e distância de **9.17 m** até o vértice **Pt522**, definido pelas coordenadas **E: 65.379.272 m** e **N: 752.920.227 m** com azimute **308° 14' 49"** e distância de **11.49 m** até o vértice **Pt523**, definido pelas coordenadas **E: 65.378.370 m** e **N: 752.920.938 m** com azimute **319° 44' 13"** e distância de **10.10 m** até o vértice **Pt524**, definido pelas coordenadas **E: 65.377.717 m** e **N: 752.921.709 m** com azimute **57° 54' 23"** e distância de **282.04 m** até o vértice **Pt525**, definido pelas coordenadas **E: 65.401.611 m** e **N: 752.936.694 m** com azimute **69° 14' 35"** e distância de **197.15 m** até o vértice **Pt526**, definido pelas coordenadas **E: 65.420.046 m** e **N: 752.943.681 m** com azimute **61° 25' 48"** e distância de **97.02 m** até o vértice **Pt527**, definido pelas coordenadas **E: 65.428.567 m** e **N: 752.948.321 m** com azimute **69° 45' 25"** e distância de **46.30 m** até o vértice **Pt0**, definido pelas coordenadas **E: 65.432.911 m** e **N: 752.949.923 m** com azimute **68° 14' 01"** e distância de **39.40 m** até o vértice **Pt1**, encerrando este perímetro.

Todas as coordenadas aqui descritas estão georreferenciadas ao Sistema Geodésico Brasileiro e encontram-se representadas no Sistema UTM, referenciadas ao Meridiano Central 51 WGr, fuso 23S, tendo como Datum o SIRGAS2000. Todos os azimutes e distâncias, área e perímetro foram calculados no plano de projeção UTM.

BAIRRO SÃO JOAQUIM






BAIRROS DO MUNICÍPIO
DE
PATY DO ALFERES - RJ



BAIRRO: SÃO JOAQUIM

Legenda

-  Limite Municipal de Paty do Alferes
-  Municípios Vizinhos
-  Perimetro do Bairro São Joaquim

Datum SIRGAS 2000
Projeção UTM - FUSO 23S
Base cartográfica: IBGE (2022)
Elaboração: Thiago Roberto Rivello da Silva
Elaborado em 2023



MEMORIAL DESCRITIVO SÃO JOAQUIM

Inicia-se a descrição deste perímetro no vértice **Pt1**, definido pelas coordenadas **E: 66.132.528 m** e **N: 752.856.110 m** com azimute **92° 13' 05,88"** e distância de **9.82 m** até o vértice **Pt2**, definido pelas coordenadas **E: 66.133.509 m** e **N: 752.856.072 m** com azimute **100° 06' 20,82"** e distância de **7.47 m** até o vértice **Pt3**, definido pelas coordenadas **E: 66.134.244 m** e **N: 752.855.941 m** com azimute **108° 45' 13,46"** e distância de **6.25 m** até o vértice **Pt4**, definido pelas coordenadas **E: 66.134.836 m** e **N: 752.855.740 m** com azimute **117° 24' 27,27"** e distância de **5.78 m** até o vértice **Pt5**, definido pelas coordenadas **E: 66.135.349 m** e **N: 752.855.474 m** com azimute **123° 26' 51,40"** e distância de **10.49 m** até o vértice **Pt6**, definido pelas coordenadas **E: 66.136.224 m** e **N: 752.854.896 m** com azimute **127° 02' 50,96"** e distância de **10.32 m** até o vértice **Pt7**, definido pelas coordenadas **E: 66.137.048 m** e **N: 752.854.274 m** com azimute **128° 58' 52,20"** e distância de **8.63 m** até o vértice **Pt8**, definido pelas coordenadas **E: 66.137.719 m** e **N: 752.853.731 m** com azimute **126° 46' 05,56"** e distância de **12.40 m** até o vértice **Pt9**, definido pelas coordenadas **E: 66.138.712 m** e **N: 752.852.989 m** com azimute **121° 38' 53,41"** e distância de **12.92 m** até o vértice **Pt10**, definido pelas coordenadas **E: 66.139.812 m** e **N: 752.852.311 m** com azimute **117° 20' 48,22"** e distância de **5.57 m** até o vértice **Pt11**, definido pelas coordenadas **E: 66.140.307 m** e **N: 752.852.055 m** com azimute **107° 32' 40,52"** e distância de **10.58 m** até o vértice **Pt12**, definido pelas coordenadas **E: 66.141.316 m** e **N: 752.851.736 m** com azimute **101° 50' 20,78"** e distância de **27.39 m** até o vértice **Pt13**, definido pelas coordenadas **E: 66.143.997 m** e **N: 752.851.174 m** com azimute **115° 23' 39,74"** e distância de **6.79 m** até o vértice **Pt14**, definido pelas coordenadas **E: 66.144.610 m** e **N: 752.850.883 m** com azimute **135° 47' 05,37"** e distância de **7.23 m** até o vértice **Pt15**, definido pelas coordenadas **E: 66.145.114 m** e **N: 752.850.365 m** com azimute **149° 39' 13,17"** e distância de **7.80 m** até o vértice **Pt16**, definido pelas coordenadas **E: 66.145.508 m** e **N: 752.849.692 m** com azimute **167° 17' 34,39"** e distância de **7.32 m** até o vértice **Pt17**, definido pelas coordenadas **E: 66.145.669 m** e **N: 752.848.978 m** com azimute **181° 06' 25,30"** e distância de **6.21 m** até o vértice **Pt18**, definido pelas coordenadas **E: 66.145.657 m** e **N: 752.848.357 m** com azimute **198° 52' 28,38"** e distância de **6.18 m** até o vértice **Pt19**, definido pelas coordenadas **E: 66.145.457 m** e **N: 752.847.772 m** com azimute **205° 44' 55,38"** e distância de **6.91 m** até o vértice **Pt20**, definido pelas coordenadas **E: 66.145.157 m** e **N: 752.847.150 m** com azimute **209° 52' 03,25"** e distância de **7.53 m** até o vértice **Pt21**, definido pelas coordenadas **E: 66.144.782 m** e **N: 752.846.497 m** com azimute **209° 47' 19,27"** e distância de **24.34 m** até o vértice **Pt22**, definido pelas coordenadas **E: 66.143.573 m** e **N: 752.844.385 m** com azimute **187° 38' 48,34"** e distância de **4.36 m** até o vértice **Pt23**, definido pelas coordenadas **E: 66.143.515 m** e **N: 752.843.953 m** com azimute **158° 22' 36,49"** e distância de **3.58 m** até o vértice **Pt24**, definido pelas coordenadas **E: 66.143.647 m** e **N: 752.843.620 m** com azimute **123° 40' 11,67"** e distância de **7.88 m** até o vértice **Pt25**, definido pelas coordenadas **E: 66.144.303 m** e **N: 752.843.183 m** com azimute **123° 16' 05,76"** e distância de **13.56 m** até o vértice **Pt26**, definido pelas coordenadas **E: 66.145.437 m** e **N: 752.842.439 m** com azimute **124° 23' 59,27"** e distância de **8.96 m** até o vértice **Pt27**, definido pelas coordenadas **E: 66.146.176 m** e **N: 752.841.933 m** com azimute **112° 51' 13,56"** e distância de **12.44 m** até o vértice **Pt28**, definido pelas coordenadas **E: 66.147.322 m** e **N: 752.841.450 m** com azimute **110° 46' 01,43"** e distância de **17.80 m** até o vértice **Pt29**, definido pelas coordenadas **E: 66.148.986 m** e **N: 752.840.819 m** com azimute **118° 05' 47,53"** e distância de **11.21 m** até o vértice **Pt30**, definido pelas coordenadas **E: 66.149.975 m** e **N: 752.840.291 m** com azimute **118° 19' 02,42"** e distância de **18.72 m** até o vértice **Pt31**, definido pelas coordenadas **E: 66.151.623 m** e **N: 752.839.403 m** com azimute **120° 03' 25,62"** e distância de **6.83 m** até o vértice **Pt32**, definido pelas coordenadas **E: 66.152.214 m** e **N: 752.839.061 m** com azimute **122° 09' 08,26"** e distância de **7.85 m** até o vértice **Pt33**, definido pelas coordenadas **E: 66.152.879 m**

e N: 752.838.643 m com azimute 121° 47' 58,98" e distância de 12.11 m até o vértice Pt34, definido pelas coordenadas E: 66.153.908 m e N: 752.838.005 m com azimute 124° 31' 54,67" e distância de 12.65 m até o vértice Pt35, definido pelas coordenadas E: 66.154.950 m e N: 752.837.288 m com azimute 126° 54' 07,38" e distância de 39.20 m até o vértice Pt36, definido pelas coordenadas E: 66.158.085 m e N: 752.834.934 m com azimute 87° 22' 41,15" e distância de 17.49 m até o vértice Pt37, definido pelas coordenadas E: 66.159.832 m e N: 752.835.014 m com azimute 308° 59' 27,58" e distância de 0.27 m até o vértice Pt38, definido pelas coordenadas E: 66.159.811 m e N: 752.835.031 m com azimute 64° 01' 20,07" e distância de 11.78 m até o vértice Pt39, definido pelas coordenadas E: 66.160.870 m e N: 752.835.547 m com azimute 36° 44' 10,95" e distância de 15.45 m até o vértice Pt40, definido pelas coordenadas E: 66.161.794 m e N: 752.836.785 m com azimute 17° 35' 08,93" e distância de 36.28 m até o vértice Pt41, definido pelas coordenadas E: 66.162.890 m e N: 752.840.243 m com azimute 21° 28' 53,87" e distância de 25.29 m até o vértice Pt42, definido pelas coordenadas E: 66.163.816 m e N: 752.842.596 m com azimute 51° 39' 39,45" e distância de 25.66 m até o vértice Pt43, definido pelas coordenadas E: 66.165.829 m e N: 752.844.188 m com azimute 53° 47' 48,12" e distância de 6.70 m até o vértice Pt44, definido pelas coordenadas E: 66.166.370 m e N: 752.844.584 m com azimute 58° 48' 35,20" e distância de 7.38 m até o vértice Pt45, definido pelas coordenadas E: 66.167.001 m e N: 752.844.966 m com azimute 63° 20' 15,03" e distância de 13.15 m até o vértice Pt46, definido pelas coordenadas E: 66.168.176 m e N: 752.845.556 m com azimute 65° 11' 16,99" e distância de 17.40 m até o vértice Pt47, definido pelas coordenadas E: 66.169.755 m e N: 752.846.286 m com azimute 74° 06' 47,03" e distância de 36.35 m até o vértice Pt48, definido pelas coordenadas E: 66.173.251 m e N: 752.847.281 m com azimute 64° 43' 30,36" e distância de 15.29 m até o vértice Pt49, definido pelas coordenadas E: 66.174.634 m e N: 752.847.934 m com azimute 106° 05' 15,46" e distância de 6.64 m até o vértice Pt50, definido pelas coordenadas E: 66.175.272 m e N: 752.847.750 m com azimute 163° 39' 43,15" e distância de 14.43 m até o vértice Pt51, definido pelas coordenadas E: 66.175.678 m e N: 752.846.365 m com azimute 175° 09' 52,51" e distância de 11.27 m até o vértice Pt52, definido pelas coordenadas E: 66.175.773 m e N: 752.845.242 m com azimute 177° 02' 00,94" e distância de 32.46 m até o vértice Pt53, definido pelas coordenadas E: 66.175.941 m e N: 752.842.000 m com azimute 148° 37' 58,68" e distância de 9.99 m até o vértice Pt54, definido pelas coordenadas E: 66.176.461 m e N: 752.841.147 m com azimute 109° 49' 28,74" e distância de 20.08 m até o vértice Pt55, definido pelas coordenadas E: 66.178.350 m e N: 752.840.466 m com azimute 136° 12' 21,78" e distância de 9.41 m até o vértice Pt56, definido pelas coordenadas E: 66.179.001 m e N: 752.839.787 m com azimute 133° 43' 08,50" e distância de 13.60 m até o vértice Pt57, definido pelas coordenadas E: 66.179.984 m e N: 752.838.847 m com azimute 150° 54' 11,20" e distância de 9.21 m até o vértice Pt58, definido pelas coordenadas E: 66.180.432 m e N: 752.838.042 m com azimute 172° 24' 00,31" e distância de 7.18 m até o vértice Pt59, definido pelas coordenadas E: 66.180.527 m e N: 752.837.330 m com azimute 169° 45' 46,60" e distância de 17.39 m até o vértice Pt60, definido pelas coordenadas E: 66.180.836 m e N: 752.835.619 m com azimute 165° 20' 17,91" e distância de 22.44 m até o vértice Pt61, definido pelas coordenadas E: 66.181.404 m e N: 752.833.448 m com azimute 144° 20' 19,17" e distância de 26.93 m até o vértice Pt62, definido pelas coordenadas E: 66.182.974 m e N: 752.831.260 m com azimute 119° 29' 20,07" e distância de 1.67 m até o vértice Pt63, definido pelas coordenadas E: 66.183.119 m e N: 752.831.178 m com azimute 123° 34' 52,85" e distância de 19.00 m até o vértice Pt64, definido pelas coordenadas E: 66.184.702 m e N: 752.830.127 m com azimute 127° 33' 48,81" e distância de 13.88 m até o vértice Pt65, definido pelas coordenadas E: 66.185.802 m e N: 752.829.281 m com azimute 112° 51' 33,10" e distância de 11.97 m até o vértice Pt66, definido pelas coordenadas E: 66.186.905 m e N: 752.828.816 m com azimute 111° 03' 05,94" e distância de 5.82 m até o vértice Pt67, definido pelas coordenadas E: 66.187.448 m e N: 752.828.607 m com azimute 112° 41' 33,76" e distância de 26.62 m até o vértice Pt68, definido pelas coordenadas

E: 66.189.904 m e N: 752.827.580 m com azimute **121° 04' 35,29"** e distância de **57.54 m** até o vértice **Pt69**, definido pelas coordenadas **E: 66.194.832 m e N: 752.824.610 m** com azimute **124° 47' 07,53"** e distância de **77.48 m** até o vértice **Pt70**, definido pelas coordenadas **E: 66.201.195 m e N: 752.820.190 m** com azimute **122° 32' 21,75"** e distância de **9.67 m** até o vértice **Pt71**, definido pelas coordenadas **E: 66.202.010 m e N: 752.819.670 m** com azimute **122° 36' 42,47"** e distância de **246.28 m** até o vértice **Pt72**, definido pelas coordenadas **E: 66.222.755 m e N: 752.806.397 m** com azimute **122° 38' 06,93"** e distância de **36.16 m** até o vértice **Pt73**, definido pelas coordenadas **E: 66.225.800 m e N: 752.804.447 m** com azimute **212° 58' 29,33"** e distância de **151.30 m** até o vértice **Pt74**, definido pelas coordenadas **E: 66.217.565 m e N: 752.791.754 m** com azimute **120° 41' 28,31"** e distância de **213.06 m** até o vértice **Pt75**, definido pelas coordenadas **E: 66.235.887 m e N: 752.780.879 m** com azimute **46° 00' 49,88"** e distância de **58.35 m** até o vértice **Pt76**, definido pelas coordenadas **E: 66.240.085 m e N: 752.784.931 m** com azimute **46° 01' 11,61"** e distância de **23.04 m** até o vértice **Pt77**, definido pelas coordenadas **E: 66.241.743 m e N: 752.786.531 m** com azimute **90° 44' 16,61"** e distância de **90.07 m** até o vértice **Pt78**, definido pelas coordenadas **E: 66.250.749 m e N: 752.786.415 m** com azimute **90° 46' 10,18"** e distância de **40.95 m** até o vértice **Pt79**, definido pelas coordenadas **E: 66.254.844 m e N: 752.786.360 m** com azimute **225° 01' 03,55"** e distância de **68.85 m** até o vértice **Pt80**, definido pelas coordenadas **E: 66.249.974 m e N: 752.781.493 m** com azimute **224° 57' 04,36"** e distância de **24.91 m** até o vértice **Pt81**, definido pelas coordenadas **E: 66.248.214 m e N: 752.779.730 m** com azimute **224° 54' 25,34"** e distância de **39.22 m** até o vértice **Pt82**, definido pelas coordenadas **E: 66.245.445 m e N: 752.776.952 m** com azimute **129° 58' 06,41"** e distância de **59.90 m** até o vértice **Pt83**, definido pelas coordenadas **E: 66.250.036 m e N: 752.773.104 m** com azimute **129° 54' 55,82"** e distância de **7.34 m** até o vértice **Pt84**, definido pelas coordenadas **E: 66.250.599 m e N: 752.772.633 m** com azimute **200° 40' 38,92"** e distância de **9.94 m** até o vértice **Pt85**, definido pelas coordenadas **E: 66.250.248 m e N: 752.771.703 m** com azimute **203° 37' 00,48"** e distância de **5.22 m** até o vértice **Pt86**, definido pelas coordenadas **E: 66.250.039 m e N: 752.771.225 m** com azimute **202° 55' 25,92"** e distância de **9.86 m** até o vértice **Pt87**, definido pelas coordenadas **E: 66.249.655 m e N: 752.770.317 m** com azimute **201° 44' 01,14"** e distância de **10.99 m** até o vértice **Pt88**, definido pelas coordenadas **E: 66.249.248 m e N: 752.769.296 m** com azimute **202° 09' 37,15"** e distância de **6.52 m** até o vértice **Pt89**, definido pelas coordenadas **E: 66.249.002 m e N: 752.768.692 m** com azimute **201° 38' 50,97"** e distância de **8.30 m** até o vértice **Pt90**, definido pelas coordenadas **E: 66.248.696 m e N: 752.767.921 m** com azimute **201° 09' 04,42"** e distância de **13.75 m** até o vértice **Pt91**, definido pelas coordenadas **E: 66.248.200 m e N: 752.766.639 m** com azimute **198° 57' 22,55"** e distância de **10.77 m** até o vértice **Pt92**, definido pelas coordenadas **E: 66.247.850 m e N: 752.765.620 m** com azimute **198° 39' 36,28"** e distância de **6.44 m** até o vértice **Pt93**, definido pelas coordenadas **E: 66.247.644 m e N: 752.765.010 m** com azimute **197° 05' 55,30"** e distância de **10.44 m** até o vértice **Pt94**, definido pelas coordenadas **E: 66.247.337 m e N: 752.764.012 m** com azimute **195° 12' 21,38"** e distância de **15.33 m** até o vértice **Pt95**, definido pelas coordenadas **E: 66.246.935 m e N: 752.762.533 m** com azimute **190° 43' 12,25"** e distância de **8.76 m** até o vértice **Pt96**, definido pelas coordenadas **E: 66.246.772 m e N: 752.761.672 m** com azimute **190° 08' 34,31"** e distância de **11.07 m** até o vértice **Pt97**, definido pelas coordenadas **E: 66.246.577 m e N: 752.760.582 m** com azimute **186° 44' 45,57"** e distância de **14.81 m** até o vértice **Pt98**, definido pelas coordenadas **E: 66.246.403 m e N: 752.759.111 m** com azimute **180° 49' 29,06"** e distância de **10.42 m** até o vértice **Pt99**, definido pelas coordenadas **E: 66.246.388 m e N: 752.758.069 m** com azimute **176° 40' 19,39"** e distância de **12.23 m** até o vértice **Pt100**, definido pelas coordenadas **E: 66.246.459 m e N: 752.756.848 m** com azimute **174° 28' 20,86"** e distância de **2.80 m** até o vértice **Pt101**, definido pelas coordenadas **E: 66.246.486 m e N: 752.756.569 m** com azimute **174° 43' 15,57"** e distância de **17.17 m** até o vértice **Pt102**, definido pelas coordenadas **E: 66.246.644 m e N: 752.754.859 m** com azimute **166° 33' 54,34"** e distância de **15.02 m** até o vértice

Pt103, definido pelas coordenadas **E: 66.246.993 m** e **N: 752.753.398 m** com azimute **159° 30' 28,35"** e distância de **11.54 m** até o vértice **Pt104**, definido pelas coordenadas **E: 66.247.397 m** e **N: 752.752.317 m** com azimute **156° 01' 09,06"** e distância de **3.17 m** até o vértice **Pt105**, definido pelas coordenadas **E: 66.247.526 m** e **N: 752.752.027 m** com azimute **153° 58' 56,44"** e distância de **7.02 m** até o vértice **Pt106**, definido pelas coordenadas **E: 66.247.834 m** e **N: 752.751.396 m** com azimute **151° 58' 58,07"** e distância de **6.71 m** até o vértice **Pt107**, definido pelas coordenadas **E: 66.248.149 m** e **N: 752.750.804 m** com azimute **146° 23' 49,23"** e distância de **1.83 m** até o vértice **Pt108**, definido pelas coordenadas **E: 66.248.250 m** e **N: 752.750.652 m** com azimute **148° 15' 44,18"** e distância de **10.66 m** até o vértice **Pt109**, definido pelas coordenadas **E: 66.248.811 m** e **N: 752.749.745 m** com azimute **147° 05' 30,79"** e distância de **19.71 m** até o vértice **Pt110**, definido pelas coordenadas **E: 66.249.882 m** e **N: 752.748.090 m** com azimute **139° 52' 23,73"** e distância de **19.64 m** até o vértice **Pt111**, definido pelas coordenadas **E: 66.251.148 m** e **N: 752.746.588 m** com azimute **139° 45' 06,54"** e distância de **17.07 m** até o vértice **Pt112**, definido pelas coordenadas **E: 66.252.251 m** e **N: 752.745.285 m** com azimute **141° 49' 03,10"** e distância de **12.75 m** até o vértice **Pt113**, definido pelas coordenadas **E: 66.253.039 m** e **N: 752.744.283 m** com azimute **141° 46' 31,48"** e distância de **16.24 m** até o vértice **Pt114**, definido pelas coordenadas **E: 66.254.044 m** e **N: 752.743.007 m** com azimute **141° 45' 02,65"** e distância de **16.78 m** até o vértice **Pt115**, definido pelas coordenadas **E: 66.255.083 m** e **N: 752.741.689 m** com azimute **141° 40' 13,20"** e distância de **11.38 m** até o vértice **Pt116**, definido pelas coordenadas **E: 66.255.789 m** e **N: 752.740.796 m** com azimute **139° 29' 00,26"** e distância de **6.60 m** até o vértice **Pt117**, definido pelas coordenadas **E: 66.256.218 m** e **N: 752.740.294 m** com azimute **138° 39' 45,31"** e distância de **4.98 m** até o vértice **Pt118**, definido pelas coordenadas **E: 66.256.547 m** e **N: 752.739.920 m** com azimute **137° 01' 26,17"** e distância de **7.41 m** até o vértice **Pt119**, definido pelas coordenadas **E: 66.257.052 m** e **N: 752.739.378 m** com azimute **136° 53' 41,31"** e distância de **9.41 m** até o vértice **Pt120**, definido pelas coordenadas **E: 66.257.695 m** e **N: 752.738.691 m** com azimute **133° 49' 16,47"** e distância de **1.72 m** até o vértice **Pt121**, definido pelas coordenadas **E: 66.257.819 m** e **N: 752.738.572 m** com azimute **132° 55' 15,13"** e distância de **6.43 m** até o vértice **Pt122**, definido pelas coordenadas **E: 66.258.290 m** e **N: 752.738.134 m** com azimute **133° 29' 41,61"** e distância de **4.58 m** até o vértice **Pt123**, definido pelas coordenadas **E: 66.258.622 m** e **N: 752.737.819 m** com azimute **131° 08' 47,47"** e distância de **5.47 m** até o vértice **Pt124**, definido pelas coordenadas **E: 66.259.034 m** e **N: 752.737.459 m** com azimute **130° 32' 13,19"** e distância de **10.63 m** até o vértice **Pt125**, definido pelas coordenadas **E: 66.259.842 m** e **N: 752.736.768 m** com azimute **130° 30' 32,87"** e distância de **10.11 m** até o vértice **Pt126**, definido pelas coordenadas **E: 66.260.611 m** e **N: 752.736.111 m** com azimute **125° 39' 39,95"** e distância de **7.02 m** até o vértice **Pt127**, definido pelas coordenadas **E: 66.261.181 m** e **N: 752.735.702 m** com azimute **126° 01' 50,49"** e distância de **12.70 m** até o vértice **Pt128**, definido pelas coordenadas **E: 66.262.208 m** e **N: 752.734.955 m** com azimute **125° 45' 38,92"** e distância de **10.75 m** até o vértice **Pt129**, definido pelas coordenadas **E: 66.263.080 m** e **N: 752.734.327 m** com azimute **124° 28' 33,92"** e distância de **25.47 m** até o vértice **Pt130**, definido pelas coordenadas **E: 66.265.180 m** e **N: 752.732.885 m** com azimute **123° 12' 23,65"** e distância de **13.80 m** até o vértice **Pt131**, definido pelas coordenadas **E: 66.266.335 m** e **N: 752.732.129 m** com azimute **123° 08' 36,13"** e distância de **18.89 m** até o vértice **Pt132**, definido pelas coordenadas **E: 66.267.917 m** e **N: 752.731.096 m** com azimute **123° 37' 24,62"** e distância de **11.94 m** até o vértice **Pt133**, definido pelas coordenadas **E: 66.268.911 m** e **N: 752.730.435 m** com azimute **124° 52' 55,22"** e distância de **19.20 m** até o vértice **Pt134**, definido pelas coordenadas **E: 66.270.486 m** e **N: 752.729.337 m** com azimute **124° 43' 36,61"** e distância de **14.87 m** até o vértice **Pt135**, definido pelas coordenadas **E: 66.271.708 m** e **N: 752.728.490 m** com azimute **138° 35' 15,74"** e distância de **26.67 m** até o vértice **Pt136**, definido pelas coordenadas **E: 66.273.472 m** e **N: 752.726.490 m** com azimute **138° 34' 42,76"** e distância de **11.44 m** até o vértice **Pt137**, definido pelas coordenadas **E:**

66.274.229 m e N: 752.725.632 m com azimute **138° 28' 10,66''** e distância de **17.53 m** até o vértice **Pt138**, definido pelas coordenadas **E: 66.275.391 m e N: 752.724.320 m** com azimute **138° 38' 26,02''** e distância de **5.90 m** até o vértice **Pt139**, definido pelas coordenadas **E: 66.275.781 m e N: 752.723.877 m** com azimute **149° 06' 29,93''** e distância de **1.36 m** até o vértice **Pt140**, definido pelas coordenadas **E: 66.275.851 m e N: 752.723.760 m** com azimute **150° 09' 30,59''** e distância de **11.03 m** até o vértice **Pt141**, definido pelas coordenadas **E: 66.276.400 m e N: 752.722.803 m** com azimute **150° 23' 51,77''** e distância de **10.47 m** até o vértice **Pt142**, definido pelas coordenadas **E: 66.276.917 m e N: 752.721.893 m** com azimute **149° 10' 57,67''** e distância de **5.37 m** até o vértice **Pt143**, definido pelas coordenadas **E: 66.277.192 m e N: 752.721.432 m** com azimute **156° 09' 44,46''** e distância de **11.18 m** até o vértice **Pt144**, definido pelas coordenadas **E: 66.277.644 m e N: 752.720.409 m** com azimute **160° 04' 56,24''** e distância de **5.99 m** até o vértice **Pt145**, definido pelas coordenadas **E: 66.277.848 m e N: 752.719.846 m** com azimute **165° 37' 06,98''** e distância de **0.81 m** até o vértice **Pt146**, definido pelas coordenadas **E: 66.277.868 m e N: 752.719.768 m** com azimute **167° 20' 24,12''** e distância de **18.48 m** até o vértice **Pt147**, definido pelas coordenadas **E: 66.278.273 m e N: 752.717.965 m** com azimute **168° 49' 28,20''** e distância de **4.18 m** até o vértice **Pt148**, definido pelas coordenadas **E: 66.278.354 m e N: 752.717.555 m** com azimute **168° 55' 17,07''** e distância de **2.91 m** até o vértice **Pt149**, definido pelas coordenadas **E: 66.278.410 m e N: 752.717.269 m** com azimute **167° 51' 11,09''** e distância de **5.37 m** até o vértice **Pt150**, definido pelas coordenadas **E: 66.278.523 m e N: 752.716.744 m** com azimute **168° 22' 49,31''** e distância de **4.72 m** até o vértice **Pt151**, definido pelas coordenadas **E: 66.278.618 m e N: 752.716.282 m** com azimute **174° 18' 25,49''** e distância de **3.23 m** até o vértice **Pt152**, definido pelas coordenadas **E: 66.278.650 m e N: 752.715.961 m** com azimute **173° 15' 23,30''** e distância de **2.98 m** até o vértice **Pt153**, definido pelas coordenadas **E: 66.278.685 m e N: 752.715.665 m** com azimute **264° 04' 28,33''** e distância de **115.95 m** até o vértice **Pt154**, definido pelas coordenadas **E: 66.267.152 m e N: 752.714.468 m** com azimute **259° 26' 48,89''** e distância de **95.17 m** até o vértice **Pt155**, definido pelas coordenadas **E: 66.257.796 m e N: 752.712.725 m** com azimute **253° 50' 33,07''** e distância de **36.37 m** até o vértice **Pt156**, definido pelas coordenadas **E: 66.254.303 m e N: 752.711.713 m** com azimute **247° 42' 36,93''** e distância de **31.37 m** até o vértice **Pt157**, definido pelas coordenadas **E: 66.251.400 m e N: 752.710.523 m** com azimute **240° 41' 41,41''** e distância de **36.20 m** até o vértice **Pt158**, definido pelas coordenadas **E: 66.248.243 m e N: 752.708.751 m** com azimute **238° 54' 32,88''** e distância de **19.33 m** até o vértice **Pt159**, definido pelas coordenadas **E: 66.246.588 m e N: 752.707.753 m** com azimute **241° 31' 29,56''** e distância de **37.17 m** até o vértice **Pt160**, definido pelas coordenadas **E: 66.243.321 m e N: 752.705.981 m** com azimute **238° 38' 50,06''** e distância de **24.75 m** até o vértice **Pt161**, definido pelas coordenadas **E: 66.241.207 m e N: 752.704.693 m** com azimute **242° 07' 18,92''** e distância de **32.59 m** até o vértice **Pt162**, definido pelas coordenadas **E: 66.238.326 m e N: 752.703.169 m** com azimute **235° 20' 40,65''** e distância de **27.33 m** até o vértice **Pt163**, definido pelas coordenadas **E: 66.236.078 m e N: 752.701.615 m** com azimute **236° 40' 43,62''** e distância de **32.31 m** até o vértice **Pt164**, definido pelas coordenadas **E: 66.233.378 m e N: 752.699.840 m** com azimute **238° 10' 09,21''** e distância de **50.43 m** até o vértice **Pt165**, definido pelas coordenadas **E: 66.229.093 m e N: 752.697.180 m** com azimute **248° 09' 50,32''** e distância de **92.22 m** até o vértice **Pt166**, definido pelas coordenadas **E: 66.220.533 m e N: 752.693.750 m** com azimute **248° 05' 30,75''** e distância de **9.97 m** até o vértice **Pt167**, definido pelas coordenadas **E: 66.219.608 m e N: 752.693.378 m** com azimute **245° 01' 30,92''** e distância de **42.70 m** até o vértice **Pt168**, definido pelas coordenadas **E: 66.215.737 m e N: 752.691.575 m** com azimute **245° 02' 34,48''** e distância de **54.98 m** até o vértice **Pt169**, definido pelas coordenadas **E: 66.210.752 m e N: 752.689.255 m** com azimute **242° 13' 55,33''** e distância de **48.14 m** até o vértice **Pt170**, definido pelas coordenadas **E: 66.206.492 m e N: 752.687.012 m** com azimute **219° 49' 01,97''** e distância de **12.60 m** até o vértice **Pt171**, definido pelas coordenadas **E: 66.205.685 m e N: 752.686.044 m** com

azimute $193^{\circ} 47' 31,69''$ e distância de **11.95 m** até o vértice **Pt172**, definido pelas coordenadas **E: 66.205.400 m** e **N: 752.684.883 m** com azimute $179^{\circ} 26' 07,90''$ e distância de **8.12 m** até o vértice **Pt173**, definido pelas coordenadas **E: 66.205.408 m** e **N: 752.684.071 m** com azimute $180^{\circ} 11' 38,73''$ e distância de **14.76 m** até o vértice **Pt174**, definido pelas coordenadas **E: 66.205.403 m** e **N: 752.682.595 m** com azimute $184^{\circ} 48' 37,00''$ e distância de **9.18 m** até o vértice **Pt175**, definido pelas coordenadas **E: 66.205.326 m** e **N: 752.681.680 m** com azimute $198^{\circ} 53' 22,19''$ e distância de **8.37 m** até o vértice **Pt176**, definido pelas coordenadas **E: 66.205.055 m** e **N: 752.680.888 m** com azimute $227^{\circ} 09' 48,88''$ e distância de **9.18 m** até o vértice **Pt177**, definido pelas coordenadas **E: 66.204.382 m** e **N: 752.680.264 m** com azimute $239^{\circ} 50' 49,23''$ e distância de **15.15 m** até o vértice **Pt178**, definido pelas coordenadas **E: 66.203.072 m** e **N: 752.679.503 m** com azimute $254^{\circ} 00' 55,36''$ e distância de **16.05 m** até o vértice **Pt179**, definido pelas coordenadas **E: 66.201.529 m** e **N: 752.679.061 m** com azimute $265^{\circ} 38' 59,93''$ e distância de **23.47 m** até o vértice **Pt180**, definido pelas coordenadas **E: 66.199.189 m** e **N: 752.678.883 m** com azimute $275^{\circ} 36' 25,93''$ e distância de **27.02 m** até o vértice **Pt181**, definido pelas coordenadas **E: 66.196.500 m** e **N: 752.679.147 m** com azimute $275^{\circ} 13' 22,97''$ e distância de **14.50 m** até o vértice **Pt182**, definido pelas coordenadas **E: 66.195.056 m** e **N: 752.679.279 m** com azimute $288^{\circ} 08' 22,11''$ e distância de **20.24 m** até o vértice **Pt183**, definido pelas coordenadas **E: 66.193.133 m** e **N: 752.679.909 m** com azimute $288^{\circ} 19' 45,95''$ e distância de **20.61 m** até o vértice **Pt184**, definido pelas coordenadas **E: 66.191.177 m** e **N: 752.680.557 m** com azimute $292^{\circ} 59' 28,89''$ e distância de **18.15 m** até o vértice **Pt185**, definido pelas coordenadas **E: 66.189.506 m** e **N: 752.681.266 m** com azimute $294^{\circ} 23' 27,28''$ e distância de **10.73 m** até o vértice **Pt186**, definido pelas coordenadas **E: 66.188.529 m** e **N: 752.681.709 m** com azimute $258^{\circ} 50' 47,78''$ e distância de **43.79 m** até o vértice **Pt187**, definido pelas coordenadas **E: 66.184.233 m** e **N: 752.680.862 m** com azimute $258^{\circ} 46' 50,43''$ e distância de **38.44 m** até o vértice **Pt188**, definido pelas coordenadas **E: 66.180.462 m** e **N: 752.680.114 m** com azimute $258^{\circ} 51' 58,77''$ e distância de **18.49 m** até o vértice **Pt189**, definido pelas coordenadas **E: 66.178.648 m** e **N: 752.679.757 m** com azimute $258^{\circ} 37' 08,72''$ e distância de **79.16 m** até o vértice **Pt190**, definido pelas coordenadas **E: 66.170.888 m** e **N: 752.678.195 m** com azimute $255^{\circ} 31' 21,14''$ e distância de **34.96 m** até o vértice **Pt191**, definido pelas coordenadas **E: 66.167.503 m** e **N: 752.677.321 m** com azimute $255^{\circ} 22' 19,89''$ e distância de **17.38 m** até o vértice **Pt192**, definido pelas coordenadas **E: 66.165.821 m** e **N: 752.676.882 m** com azimute $254^{\circ} 56' 14,93''$ e distância de **21.40 m** até o vértice **Pt193**, definido pelas coordenadas **E: 66.163.755 m** e **N: 752.676.326 m** com azimute $255^{\circ} 06' 39,76''$ e distância de **18.25 m** até o vértice **Pt194**, definido pelas coordenadas **E: 66.161.991 m** e **N: 752.675.857 m** com azimute $254^{\circ} 59' 33,48''$ e distância de **23.33 m** até o vértice **Pt195**, definido pelas coordenadas **E: 66.159.738 m** e **N: 752.675.253 m** com azimute $254^{\circ} 00' 36,20''$ e distância de **10.60 m** até o vértice **Pt196**, definido pelas coordenadas **E: 66.158.719 m** e **N: 752.674.961 m** com azimute $254^{\circ} 07' 12,98''$ e distância de **34.76 m** até o vértice **Pt197**, definido pelas coordenadas **E: 66.155.376 m** e **N: 752.674.010 m** com azimute $253^{\circ} 59' 36,66''$ e distância de **24.48 m** até o vértice **Pt198**, definido pelas coordenadas **E: 66.153.023 m** e **N: 752.673.335 m** com azimute $256^{\circ} 13' 59,45''$ e distância de **107.28 m** até o vértice **Pt199**, definido pelas coordenadas **E: 66.142.603 m** e **N: 752.670.782 m** com azimute $255^{\circ} 21' 44,84''$ e distância de **56.39 m** até o vértice **Pt200**, definido pelas coordenadas **E: 66.137.147 m** e **N: 752.669.357 m** com azimute $255^{\circ} 24' 06,23''$ e distância de **17.06 m** até o vértice **Pt201**, definido pelas coordenadas **E: 66.135.496 m** e **N: 752.668.927 m** com azimute $255^{\circ} 30' 04,53''$ e distância de **20.13 m** até o vértice **Pt202**, definido pelas coordenadas **E: 66.133.547 m** e **N: 752.668.423 m** com azimute $255^{\circ} 25' 44,90''$ e distância de **23.13 m** até o vértice **Pt203**, definido pelas coordenadas **E: 66.131.308 m** e **N: 752.667.841 m** com azimute $257^{\circ} 30' 12,40''$ e distância de **44.32 m** até o vértice **Pt204**, definido pelas coordenadas **E: 66.126.981 m** e **N: 752.666.882 m** com azimute $256^{\circ} 43' 51,88''$ e distância de **51.98 m** até o vértice **Pt205**, definido pelas coordenadas **E: 66.121.922 m** e **N: 752.665.689 m** com azimute $257^{\circ} 14' 56,44''$ e distância de

33.84 m até o vértice **Pt206**, definido pelas coordenadas **E: 66.118.621 m** e **N: 752.664.942 m** com azimute **257° 31' 37,13"** e distância de **18.94 m** até o vértice **Pt207**, definido pelas coordenadas **E: 66.116.772 m** e **N: 752.664.533 m** com azimute **255° 40' 53,78"** e distância de **30.04 m** até o vértice **Pt208**, definido pelas coordenadas **E: 66.113.861 m** e **N: 752.663.790 m** com azimute **255° 46' 27,73"** e distância de **23.48 m** até o vértice **Pt209**, definido pelas coordenadas **E: 66.111.585 m** e **N: 752.663.213 m** com azimute **255° 52' 28,74"** e distância de **26.51 m** até o vértice **Pt210**, definido pelas coordenadas **E: 66.109.014 m** e **N: 752.662.566 m** com azimute **255° 50' 18,07"** e distância de **19.95 m** até o vértice **Pt211**, definido pelas coordenadas **E: 66.107.080 m** e **N: 752.662.078 m** com azimute **179° 54' 40,13"** e distância de **38.69 m** até o vértice **Pt212**, definido pelas coordenadas **E: 66.107.086 m** e **N: 752.658.209 m** com azimute **190° 36' 17,15"** e distância de **14.18 m** até o vértice **Pt213**, definido pelas coordenadas **E: 66.106.825 m** e **N: 752.656.815 m** com azimute **208° 33' 48,13"** e distância de **6.80 m** até o vértice **Pt214**, definido pelas coordenadas **E: 66.106.500 m** e **N: 752.656.218 m** com azimute **208° 50' 15,72"** e distância de **10.26 m** até o vértice **Pt215**, definido pelas coordenadas **E: 66.106.005 m** e **N: 752.655.319 m** com azimute **221° 06' 12,67"** e distância de **13.74 m** até o vértice **Pt216**, definido pelas coordenadas **E: 66.105.102 m** e **N: 752.654.284 m** com azimute **236° 49' 09,05"** e distância de **39.94 m** até o vértice **Pt217**, definido pelas coordenadas **E: 66.101.759 m** e **N: 752.652.098 m** com azimute **236° 52' 52,54"** e distância de **19.75 m** até o vértice **Pt218**, definido pelas coordenadas **E: 66.100.105 m** e **N: 752.651.019 m** com azimute **237° 01' 45,11"** e distância de **18.56 m** até o vértice **Pt219**, definido pelas coordenadas **E: 66.098.548 m** e **N: 752.650.009 m** com azimute **237° 45' 46,17"** e distância de **22.53 m** até o vértice **Pt220**, definido pelas coordenadas **E: 66.096.642 m** e **N: 752.648.807 m** com azimute **243° 38' 42,15"** e distância de **8.54 m** até o vértice **Pt221**, definido pelas coordenadas **E: 66.095.877 m** e **N: 752.648.428 m** com azimute **256° 40' 52,67"** e distância de **10.07 m** até o vértice **Pt222**, definido pelas coordenadas **E: 66.094.897 m** e **N: 752.648.196 m** com azimute **262° 52' 29,94"** e distância de **10.48 m** até o vértice **Pt223**, definido pelas coordenadas **E: 66.093.857 m** e **N: 752.648.066 m** com azimute **270° 34' 10,71"** e distância de **19.11 m** até o vértice **Pt224**, definido pelas coordenadas **E: 66.091.946 m** e **N: 752.648.085 m** com azimute **270° 25' 03,99"** e distância de **19.20 m** até o vértice **Pt225**, definido pelas coordenadas **E: 66.090.026 m** e **N: 752.648.099 m** com azimute **177° 43' 03,21"** e distância de **16.82 m** até o vértice **Pt226**, definido pelas coordenadas **E: 66.090.093 m** e **N: 752.646.418 m** com azimute **177° 52' 01,43"** e distância de **21.49 m** até o vértice **Pt227**, definido pelas coordenadas **E: 66.090.173 m** e **N: 752.644.270 m** com azimute **177° 46' 56,28"** e distância de **20.42 m** até o vértice **Pt228**, definido pelas coordenadas **E: 66.090.252 m** e **N: 752.642.230 m** com azimute **177° 50' 55,23"** e distância de **21.04 m** até o vértice **Pt229**, definido pelas coordenadas **E: 66.090.331 m** e **N: 752.640.127 m** com azimute **181° 51' 17,33"** e distância de **25.64 m** até o vértice **Pt230**, definido pelas coordenadas **E: 66.090.248 m** e **N: 752.637.564 m** com azimute **186° 20' 24,69"** e distância de **16.75 m** até o vértice **Pt231**, definido pelas coordenadas **E: 66.090.063 m** e **N: 752.635.899 m** com azimute **202° 30' 47,01"** e distância de **20.63 m** até o vértice **Pt232**, definido pelas coordenadas **E: 66.089.273 m** e **N: 752.633.993 m** com azimute **219° 13' 44,23"** e distância de **19.34 m** até o vértice **Pt233**, definido pelas coordenadas **E: 66.088.050 m** e **N: 752.632.495 m** com azimute **223° 40' 42,48"** e distância de **7.05 m** até o vértice **Pt234**, definido pelas coordenadas **E: 66.087.563 m** e **N: 752.631.985 m** com azimute **223° 46' 12,40"** e distância de **12.52 m** até o vértice **Pt235**, definido pelas coordenadas **E: 66.086.697 m** e **N: 752.631.081 m** com azimute **231° 53' 36,91"** e distância de **15.20 m** até o vértice **Pt236**, definido pelas coordenadas **E: 66.085.501 m** e **N: 752.630.143 m** com azimute **241° 57' 53,37"** e distância de **9.94 m** até o vértice **Pt237**, definido pelas coordenadas **E: 66.084.624 m** e **N: 752.629.676 m** com azimute **243° 11' 49,44"** e distância de **7.54 m** até o vértice **Pt238**, definido pelas coordenadas **E: 66.083.951 m** e **N: 752.629.336 m** com azimute **247° 15' 32,02"** e distância de **20.72 m** até o vértice **Pt239**, definido pelas coordenadas **E: 66.082.040 m** e **N: 752.628.535 m** com azimute **260° 14' 15,56"** e distância de **21.35 m** até o vértice **Pt240**, definido

pelas coordenadas **E: 66.079.936 m** e **N: 752.628.173 m** com azimute **260° 21' 22,11"** e distância de **20.24 m** até o vértice **Pt241**, definido pelas coordenadas **E: 66.077.941 m** e **N: 752.627.834 m** com azimute **270° 15' 57,34"** e distância de **23.70 m** até o vértice **Pt242**, definido pelas coordenadas **E: 66.075.571 m** e **N: 752.627.845 m** com azimute **267° 56' 38,80"** e distância de **33.17 m** até o vértice **Pt243**, definido pelas coordenadas **E: 66.072.256 m** e **N: 752.627.726 m** com azimute **274° 10' 34,93"** e distância de **26.09 m** até o vértice **Pt244**, definido pelas coordenadas **E: 66.069.654 m** e **N: 752.627.916 m** com azimute **277° 01' 17,07"** e distância de **17.83 m** até o vértice **Pt245**, definido pelas coordenadas **E: 66.067.884 m** e **N: 752.628.134 m** com azimute **282° 19' 05,64"** e distância de **15.94 m** até o vértice **Pt246**, definido pelas coordenadas **E: 66.066.327 m** e **N: 752.628.474 m** com azimute **286° 03' 09,75"** e distância de **18.33 m** até o vértice **Pt247**, definido pelas coordenadas **E: 66.064.565 m** e **N: 752.628.981 m** com azimute **297° 27' 32,10"** e distância de **55.04 m** até o vértice **Pt248**, definido pelas coordenadas **E: 66.059.681 m** e **N: 752.631.519 m** com azimute **296° 52' 20,24"** e distância de **55.04 m** até o vértice **Pt249**, definido pelas coordenadas **E: 66.054.771 m** e **N: 752.634.007 m** com azimute **295° 56' 56,80"** e distância de **91.94 m** até o vértice **Pt250**, definido pelas coordenadas **E: 66.046.504 m** e **N: 752.638.030 m** com azimute **295° 46' 30,96"** e distância de **50.94 m** até o vértice **Pt251**, definido pelas coordenadas **E: 66.041.917 m** e **N: 752.640.245 m** com azimute **296° 38' 04,46"** e distância de **47.91 m** até o vértice **Pt252**, definido pelas coordenadas **E: 66.037.634 m** e **N: 752.642.393 m** com azimute **163° 34' 00,03"** e distância de **211.95 m** até o vértice **Pt253**, definido pelas coordenadas **E: 66.043.630 m** e **N: 752.622.064 m** com azimute **205° 57' 00,82"** e distância de **115.86 m** até o vértice **Pt254**, definido pelas coordenadas **E: 66.038.560 m** e **N: 752.611.646 m** com azimute **204° 23' 16,45"** e distância de **222.49 m** até o vértice **Pt255**, definido pelas coordenadas **E: 66.029.373 m** e **N: 752.591.382 m** com azimute **203° 19' 35,24"** e distância de **100.61 m** até o vértice **Pt256**, definido pelas coordenadas **E: 66.025.389 m** e **N: 752.582.143 m** com azimute **188° 48' 17,34"** e distância de **205.72 m** até o vértice **Pt257**, definido pelas coordenadas **E: 66.022.240 m** e **N: 752.561.813 m** com azimute **192° 17' 21,82"** e distância de **243.22 m** até o vértice **Pt258**, definido pelas coordenadas **E: 66.017.063 m** e **N: 752.538.048 m** com azimute **196° 41' 58,81"** e distância de **129.18 m** até o vértice **Pt259**, definido pelas coordenadas **E: 66.013.351 m** e **N: 752.525.675 m** com azimute **190° 52' 25,00"** e distância de **279.68 m** até o vértice **Pt260**, definido pelas coordenadas **E: 66.008.075 m** e **N: 752.498.209 m** com azimute **204° 03' 33,82"** e distância de **223.92 m** até o vértice **Pt261**, definido pelas coordenadas **E: 65.998.946 m** e **N: 752.477.762 m** com azimute **232° 17' 59,52"** e distância de **20.98 m** até o vértice **Pt262**, definido pelas coordenadas **E: 65.997.286 m** e **N: 752.476.479 m** com azimute **221° 17' 30,30"** e distância de **20.88 m** até o vértice **Pt263**, definido pelas coordenadas **E: 65.995.908 m** e **N: 752.474.910 m** com azimute **267° 07' 57,10"** e distância de **22.59 m** até o vértice **Pt264**, definido pelas coordenadas **E: 65.993.652 m** e **N: 752.474.797 m** com azimute **277° 53' 42,21"** e distância de **23.44 m** até o vértice **Pt265**, definido pelas coordenadas **E: 65.991.330 m** e **N: 752.475.119 m** com azimute **282° 44' 00,05"** e distância de **60.16 m** até o vértice **Pt266**, definido pelas coordenadas **E: 65.985.462 m** e **N: 752.476.445 m** com azimute **281° 16' 33,04"** e distância de **72.52 m** até o vértice **Pt267**, definido pelas coordenadas **E: 65.978.350 m** e **N: 752.477.863 m** com azimute **278° 51' 25,11"** e distância de **44.81 m** até o vértice **Pt268**, definido pelas coordenadas **E: 65.973.922 m** e **N: 752.478.553 m** com azimute **281° 50' 36,50"** e distância de **77.71 m** até o vértice **Pt269**, definido pelas coordenadas **E: 65.966.316 m** e **N: 752.480.148 m** com azimute **285° 17' 36,74"** e distância de **39.24 m** até o vértice **Pt270**, definido pelas coordenadas **E: 65.962.531 m** e **N: 752.481.183 m** com azimute **283° 04' 08,49"** e distância de **68.10 m** até o vértice **Pt271**, definido pelas coordenadas **E: 65.955.897 m** e **N: 752.482.723 m** com azimute **282° 09' 38,41"** e distância de **34.61 m** até o vértice **Pt272**, definido pelas coordenadas **E: 65.952.514 m** e **N: 752.483.452 m** com azimute **279° 00' 07,92"** e distância de **25.18 m** até o vértice **Pt273**, definido pelas coordenadas **E: 65.950.027 m** e **N: 752.483.846 m** com azimute **278° 20' 23,56"** e distância de **30.13 m** até o vértice **Pt274**, definido pelas coordenadas **E: 65.947.046 m** e **N:**

752.484.283 m com azimute 276° 39' 19,82" e distância de 70.23 m até o vértice Pt275, definido pelas coordenadas E: 65.940.070 m e N: 752.485.097 m com azimute 282° 48' 31,46" e distância de 39.74 m até o vértice Pt276, definido pelas coordenadas E: 65.936.195 m e N: 752.485.978 m com azimute 282° 56' 48,96" e distância de 75.65 m até o vértice Pt277, definido pelas coordenadas E: 65.928.822 m e N: 752.487.673 m com azimute 275° 03' 40,93" e distância de 25.73 m até o vértice Pt278, definido pelas coordenadas E: 65.926.259 m e N: 752.487.900 m com azimute 268° 03' 42,87" e distância de 25.72 m até o vértice Pt279, definido pelas coordenadas E: 65.923.688 m e N: 752.487.813 m com azimute 229° 20' 09,07" e distância de 13.84 m até o vértice Pt280, definido pelas coordenadas E: 65.922.638 m e N: 752.486.911 m com azimute 214° 17' 12,76" e distância de 21.30 m até o vértice Pt281, definido pelas coordenadas E: 65.921.438 m e N: 752.485.151 m com azimute 214° 45' 42,49" e distância de 16.31 m até o vértice Pt282, definido pelas coordenadas E: 65.920.508 m e N: 752.483.811 m com azimute 208° 05' 16,72" e distância de 30.46 m até o vértice Pt283, definido pelas coordenadas E: 65.919.074 m e N: 752.481.124 m com azimute 210° 27' 59,15" e distância de 32.80 m até o vértice Pt284, definido pelas coordenadas E: 65.917.411 m e N: 752.478.297 m com azimute 221° 55' 11,24" e distância de 15.79 m até o vértice Pt285, definido pelas coordenadas E: 65.916.356 m e N: 752.477.122 m com azimute 255° 13' 40,55" e distância de 12.28 m até o vértice Pt286, definido pelas coordenadas E: 65.915.169 m e N: 752.476.809 m com azimute 276° 48' 58,29" e distância de 21.40 m até o vértice Pt287, definido pelas coordenadas E: 65.913.044 m e N: 752.477.063 m com azimute 277° 49' 48,89" e distância de 42.43 m até o vértice Pt288, definido pelas coordenadas E: 65.908.841 m e N: 752.477.641 m com azimute 277° 31' 24,00" e distância de 44.07 m até o vértice Pt289, definido pelas coordenadas E: 65.904.472 m e N: 752.478.218 m com azimute 276° 38' 28,92" e distância de 25.42 m até o vértice Pt290, definido pelas coordenadas E: 65.901.947 m e N: 752.478.512 m com azimute 274° 30' 59,83" e distância de 34.29 m até o vértice Pt291, definido pelas coordenadas E: 65.898.529 m e N: 752.478.782 m com azimute 272° 40' 11,38" e distância de 48.73 m até o vértice Pt292, definido pelas coordenadas E: 65.893.661 m e N: 752.479.009 m com azimute 261° 19' 29,42" e distância de 38.65 m até o vértice Pt293, definido pelas coordenadas E: 65.889.840 m e N: 752.478.426 m com azimute 231° 29' 13,82" e distância de 26.79 m até o vértice Pt294, definido pelas coordenadas E: 65.887.744 m e N: 752.476.758 m com azimute 220° 56' 55,14" e distância de 40.43 m até o vértice Pt295, definido pelas coordenadas E: 65.885.094 m e N: 752.473.704 m com azimute 201° 27' 47,60" e distância de 27.06 m até o vértice Pt296, definido pelas coordenadas E: 65.884.104 m e N: 752.471.186 m com azimute 187° 22' 00,95" e distância de 65.51 m até o vértice Pt297, definido pelas coordenadas E: 65.883.264 m e N: 752.464.689 m com azimute 178° 29' 42,73" e distância de 62.83 m até o vértice Pt298, definido pelas coordenadas E: 65.883.429 m e N: 752.458.408 m com azimute 171° 24' 34,28" e distância de 43.65 m até o vértice Pt299, definido pelas coordenadas E: 65.884.081 m e N: 752.454.092 m com azimute 146° 41' 56,72" e distância de 132.30 m até o vértice Pt300, definido pelas coordenadas E: 65.891.345 m e N: 752.443.034 m com azimute 149° 52' 57,98" e distância de 19.85 m até o vértice Pt301, definido pelas coordenadas E: 65.892.341 m e N: 752.441.317 m com azimute 159° 12' 52,49" e distância de 21.05 m até o vértice Pt302, definido pelas coordenadas E: 65.893.088 m e N: 752.439.349 m com azimute 194° 35' 57,03" e distância de 15.55 m até o vértice Pt303, definido pelas coordenadas E: 65.892.696 m e N: 752.437.844 m com azimute 238° 02' 37,29" e distância de 37.13 m até o vértice Pt304, definido pelas coordenadas E: 65.889.546 m e N: 752.435.879 m com azimute 241° 56' 49,25" e distância de 48.40 m até o vértice Pt305, definido pelas coordenadas E: 65.885.275 m e N: 752.433.603 m com azimute 239° 52' 56,47" e distância de 53.19 m até o vértice Pt306, definido pelas coordenadas E: 65.880.674 m e N: 752.430.934 m com azimute 236° 10' 37,58" e distância de 64.60 m até o vértice Pt307, definido pelas coordenadas E: 65.875.307 m e N: 752.427.338 m com azimute 217° 41' 45,61" e distância de 70.19 m até o vértice Pt308, definido pelas coordenadas E: 65.871.015 m e N: 752.421.784 m com azimute 218° 29'

23,76'' e distância de 38.98 m até o vértice Pt309, definido pelas coordenadas E: 65.868.589 m e N: 752.418.733 m com azimute 218° 34' 13,71'' e distância de 51.08 m até o vértice Pt310, definido pelas coordenadas E: 65.865.404 m e N: 752.414.739 m com azimute 217° 37' 38,94'' e distância de 30.25 m até o vértice Pt311, definido pelas coordenadas E: 65.863.557 m e N: 752.412.343 m com azimute 217° 43' 43,48'' e distância de 25.08 m até o vértice Pt312, definido pelas coordenadas E: 65.862.022 m e N: 752.410.359 m com azimute 220° 41' 34,42'' e distância de 23.07 m até o vértice Pt313, definido pelas coordenadas E: 65.860.518 m e N: 752.408.610 m com azimute 228° 45' 12,92'' e distância de 21.39 m até o vértice Pt314, definido pelas coordenadas E: 65.858.910 m e N: 752.407.200 m com azimute 238° 44' 07,93'' e distância de 23.85 m até o vértice Pt315, definido pelas coordenadas E: 65.856.871 m e N: 752.405.962 m com azimute 256° 32' 33,88'' e distância de 26.64 m até o vértice Pt316, definido pelas coordenadas E: 65.854.280 m e N: 752.405.342 m com azimute 264° 30' 44,05'' e distância de 24.05 m até o vértice Pt317, definido pelas coordenadas E: 65.851.886 m e N: 752.405.112 m com azimute 274° 03' 46,73'' e distância de 16.23 m até o vértice Pt318, definido pelas coordenadas E: 65.850.267 m e N: 752.405.227 m com azimute 281° 36' 05,90'' e distância de 28.89 m até o vértice Pt319, definido pelas coordenadas E: 65.847.437 m e N: 752.405.808 m com azimute 295° 23' 48,28'' e distância de 18.86 m até o vértice Pt320, definido pelas coordenadas E: 65.845.733 m e N: 752.406.617 m com azimute 310° 21' 08,94'' e distância de 21.73 m até o vértice Pt321, definido pelas coordenadas E: 65.844.077 m e N: 752.408.024 m com azimute 311° 05' 41,20'' e distância de 13.60 m até o vértice Pt322, definido pelas coordenadas E: 65.843.052 m e N: 752.408.918 m com azimute 316° 43' 30,92'' e distância de 21.14 m até o vértice Pt323, definido pelas coordenadas E: 65.841.603 m e N: 752.410.457 m com azimute 282° 02' 08,45'' e distância de 16.26 m até o vértice Pt324, definido pelas coordenadas E: 65.840.013 m e N: 752.410.796 m com azimute 271° 35' 46,88'' e distância de 24.41 m até o vértice Pt325, definido pelas coordenadas E: 65.837.573 m e N: 752.410.864 m com azimute 270° 49' 25,50'' e distância de 27.82 m até o vértice Pt326, definido pelas coordenadas E: 65.834.791 m e N: 752.410.904 m com azimute 270° 58' 05,41'' e distância de 13.61 m até o vértice Pt327, definido pelas coordenadas E: 65.833.430 m e N: 752.410.927 m com azimute 233° 41' 56,06'' e distância de 11.08 m até o vértice Pt328, definido pelas coordenadas E: 65.832.537 m e N: 752.410.271 m com azimute 198° 58' 46,18'' e distância de 18.63 m até o vértice Pt329, definido pelas coordenadas E: 65.831.931 m e N: 752.408.509 m com azimute 180° 11' 35,27'' e distância de 17.80 m até o vértice Pt330, definido pelas coordenadas E: 65.831.925 m e N: 752.406.729 m com azimute 191° 55' 02,54'' e distância de 9.25 m até o vértice Pt331, definido pelas coordenadas E: 65.831.734 m e N: 752.405.824 m com azimute 213° 31' 51,42'' e distância de 11.98 m até o vértice Pt332, definido pelas coordenadas E: 65.831.072 m e N: 752.404.825 m com azimute 221° 26' 13,86'' e distância de 13.09 m até o vértice Pt333, definido pelas coordenadas E: 65.830.206 m e N: 752.403.844 m com azimute 247° 22' 09,01'' e distância de 12.06 m até o vértice Pt334, definido pelas coordenadas E: 65.829.093 m e N: 752.403.380 m com azimute 259° 12' 36,23'' e distância de 9.51 m até o vértice Pt335, definido pelas coordenadas E: 65.828.159 m e N: 752.403.202 m com azimute 256° 04' 37,56'' e distância de 14.71 m até o vértice Pt336, definido pelas coordenadas E: 65.826.731 m e N: 752.402.848 m com azimute 241° 17' 41,05'' e distância de 17.36 m até o vértice Pt337, definido pelas coordenadas E: 65.825.208 m e N: 752.402.014 m com azimute 232° 22' 55,33'' e distância de 14.86 m até o vértice Pt338, definido pelas coordenadas E: 65.824.031 m e N: 752.401.107 m com azimute 219° 14' 58,39'' e distância de 12.14 m até o vértice Pt339, definido pelas coordenadas E: 65.823.263 m e N: 752.400.167 m com azimute 215° 22' 16,75'' e distância de 13.61 m até o vértice Pt340, definido pelas coordenadas E: 65.822.475 m e N: 752.399.057 m com azimute 212° 48' 37,45'' e distância de 19.69 m até o vértice Pt341, definido pelas coordenadas E: 65.821.408 m e N: 752.397.402 m com azimute 222° 52' 51,29'' e distância de 29.83 m até o vértice Pt342, definido pelas coordenadas E: 65.819.378 m e N: 752.395.216 m com azimute 233° 22' 54,43'' e distância de 25.95 m até o vértice

Pt343, definido pelas coordenadas **E: 65.817.295 m** e **N: 752.393.668 m** com azimute **235° 13' 55,59"** e distância de **32.88 m** até o vértice **Pt344**, definido pelas coordenadas **E: 65.814.594 m** e **N: 752.391.793 m** com azimute **239° 33' 20,17"** e distância de **31.60 m** até o vértice **Pt345**, definido pelas coordenadas **E: 65.811.870 m** e **N: 752.390.192 m** com azimute **226° 43' 34,66"** e distância de **23.47 m** até o vértice **Pt346**, definido pelas coordenadas **E: 65.810.161 m** e **N: 752.388.583 m** com azimute **215° 45' 13,99"** e distância de **24.03 m** até o vértice **Pt347**, definido pelas coordenadas **E: 65.808.757 m** e **N: 752.386.633 m** com azimute **197° 24' 48,81"** e distância de **31.58 m** até o vértice **Pt348**, definido pelas coordenadas **E: 65.807.812 m** e **N: 752.383.620 m** com azimute **227° 58' 33,15"** e distância de **19.61 m** até o vértice **Pt349**, definido pelas coordenadas **E: 65.806.355 m** e **N: 752.382.307 m** com azimute **230° 33' 35,81"** e distância de **25.69 m** até o vértice **Pt350**, definido pelas coordenadas **E: 65.804.371 m** e **N: 752.380.675 m** com azimute **219° 01' 13,68"** e distância de **28.78 m** até o vértice **Pt351**, definido pelas coordenadas **E: 65.802.559 m** e **N: 752.378.439 m** com azimute **192° 09' 10,03"** e distância de **20.00 m** até o vértice **Pt352**, definido pelas coordenadas **E: 65.802.138 m** e **N: 752.376.484 m** com azimute **175° 27' 25,55"** e distância de **17.68 m** até o vértice **Pt353**, definido pelas coordenadas **E: 65.802.278 m** e **N: 752.374.722 m** com azimute **164° 48' 10,55"** e distância de **33.76 m** até o vértice **Pt354**, definido pelas coordenadas **E: 65.803.163 m** e **N: 752.371.464 m** com azimute **154° 20' 16,19"** e distância de **24.41 m** até o vértice **Pt355**, definido pelas coordenadas **E: 65.804.220 m** e **N: 752.369.264 m** com azimute **175° 42' 56,74"** e distância de **20.35 m** até o vértice **Pt356**, definido pelas coordenadas **E: 65.804.372 m** e **N: 752.367.235 m** com azimute **168° 30' 17,51"** e distância de **26.70 m** até o vértice **Pt357**, definido pelas coordenadas **E: 65.804.904 m** e **N: 752.364.619 m** com azimute **170° 01' 37,23"** e distância de **19.92 m** até o vértice **Pt358**, definido pelas coordenadas **E: 65.805.249 m** e **N: 752.362.657 m** com azimute **153° 56' 59,96"** e distância de **16.42 m** até o vértice **Pt359**, definido pelas coordenadas **E: 65.805.970 m** e **N: 752.361.182 m** com azimute **168° 08' 01,74"** e distância de **23.64 m** até o vértice **Pt360**, definido pelas coordenadas **E: 65.806.456 m** e **N: 752.358.869 m** com azimute **179° 48' 39,90"** e distância de **21.23 m** até o vértice **Pt361**, definido pelas coordenadas **E: 65.806.463 m** e **N: 752.356.746 m** com azimute **326° 18' 35,76"** e distância de **33.89 m** até o vértice **Pt362**, definido pelas coordenadas **E: 65.804.583 m** e **N: 752.359.566 m** com azimute **328° 56' 36,52"** e distância de **32.84 m** até o vértice **Pt363**, definido pelas coordenadas **E: 65.802.889 m** e **N: 752.362.379 m** com azimute **335° 09' 48,06"** e distância de **31.88 m** até o vértice **Pt364**, definido pelas coordenadas **E: 65.801.550 m** e **N: 752.365.272 m** com azimute **330° 05' 54,42"** e distância de **14.06 m** até o vértice **Pt365**, definido pelas coordenadas **E: 65.800.849 m** e **N: 752.366.491 m** com azimute **334° 01' 51,49"** e distância de **27.08 m** até o vértice **Pt366**, definido pelas coordenadas **E: 65.799.663 m** e **N: 752.368.926 m** com azimute **328° 04' 39,93"** e distância de **17.53 m** até o vértice **Pt367**, definido pelas coordenadas **E: 65.798.736 m** e **N: 752.370.414 m** com azimute **327° 18' 20,74"** e distância de **15.96 m** até o vértice **Pt368**, definido pelas coordenadas **E: 65.797.874 m** e **N: 752.371.757 m** com azimute **301° 59' 54,76"** e distância de **17.76 m** até o vértice **Pt369**, definido pelas coordenadas **E: 65.796.368 m** e **N: 752.372.698 m** com azimute **276° 10' 12,63"** e distância de **12.28 m** até o vértice **Pt370**, definido pelas coordenadas **E: 65.795.147 m** e **N: 752.372.830 m** com azimute **261° 01' 53,34"** e distância de **14.50 m** até o vértice **Pt371**, definido pelas coordenadas **E: 65.793.715 m** e **N: 752.372.604 m** com azimute **255° 18' 26,57"** e distância de **87.02 m** até o vértice **Pt372**, definido pelas coordenadas **E: 65.785.298 m** e **N: 752.370.397 m** com azimute **253° 42' 28,19"** e distância de **31.55 m** até o vértice **Pt373**, definido pelas coordenadas **E: 65.782.270 m** e **N: 752.369.512 m** com azimute **253° 43' 54,69"** e distância de **54.87 m** até o vértice **Pt374**, definido pelas coordenadas **E: 65.777.003 m** e **N: 752.367.975 m** com azimute **255° 24' 41,83"** e distância de **28.19 m** até o vértice **Pt375**, definido pelas coordenadas **E: 65.774.275 m** e **N: 752.367.265 m** com azimute **254° 59' 52,82"** e distância de **21.44 m** até o vértice **Pt376**, definido pelas coordenadas **E: 65.772.204 m** e **N: 752.366.710 m** com azimute **257° 44' 18,00"** e distância de **23.50 m** até o vértice **Pt377**, definido pelas coordenadas **E:**

65.769.908 m e N: 752.366.211 m com azimute **267° 14' 36,40"** e distância de **13.52 m** até o vértice **Pt378**, definido pelas coordenadas **E: 65.768.558 m e N: 752.366.146 m** com azimute **291° 55' 04,47"** e distância de **10.05 m** até o vértice **Pt379**, definido pelas coordenadas **E: 65.767.626 m e N: 752.366.521 m** com azimute **305° 05' 09,44"** e distância de **8.99 m** até o vértice **Pt380**, definido pelas coordenadas **E: 65.766.890 m e N: 752.367.038 m** com azimute **335° 29' 38,16"** e distância de **11.45 m** até o vértice **Pt381**, definido pelas coordenadas **E: 65.766.415 m e N: 752.368.080 m** com azimute **344° 54' 01,80"** e distância de **27.45 m** até o vértice **Pt382**, definido pelas coordenadas **E: 65.765.700 m e N: 752.370.730 m** com azimute **346° 16' 53,05"** e distância de **52.50 m** até o vértice **Pt383**, definido pelas coordenadas **E: 65.764.455 m e N: 752.375.830 m** com azimute **326° 01' 51,81"** e distância de **17.66 m** até o vértice **Pt384**, definido pelas coordenadas **E: 65.763.468 m e N: 752.377.295 m** com azimute **314° 49' 12,15"** e distância de **29.27 m** até o vértice **Pt385**, definido pelas coordenadas **E: 65.761.392 m e N: 752.379.358 m** com azimute **307° 56' 44,27"** e distância de **46.23 m** até o vértice **Pt386**, definido pelas coordenadas **E: 65.757.746 m e N: 752.382.201 m** com azimute **299° 25' 40,57"** e distância de **26.68 m** até o vértice **Pt387**, definido pelas coordenadas **E: 65.755.422 m e N: 752.383.512 m** com azimute **285° 41' 56,01"** e distância de **22.99 m** até o vértice **Pt388**, definido pelas coordenadas **E: 65.753.209 m e N: 752.384.134 m** com azimute **274° 21' 44,24"** e distância de **33.79 m** até o vértice **Pt389**, definido pelas coordenadas **E: 65.749.840 m e N: 752.384.391 m** com azimute **273° 10' 30,55"** e distância de **54.34 m** até o vértice **Pt390**, definido pelas coordenadas **E: 65.744.414 m e N: 752.384.692 m** com azimute **274° 10' 25,30"** e distância de **62.10 m** até o vértice **Pt391**, definido pelas coordenadas **E: 65.738.220 m e N: 752.385.144 m** com azimute **277° 27' 52,46"** e distância de **25.32 m** até o vértice **Pt392**, definido pelas coordenadas **E: 65.735.709 m e N: 752.385.473 m** com azimute **288° 30' 06,50"** e distância de **21.68 m** até o vértice **Pt393**, definido pelas coordenadas **E: 65.733.653 m e N: 752.386.161 m** com azimute **302° 13' 06,01"** e distância de **22.25 m** até o vértice **Pt394**, definido pelas coordenadas **E: 65.731.771 m e N: 752.387.347 m** com azimute **309° 31' 32,85"** e distância de **20.98 m** até o vértice **Pt395**, definido pelas coordenadas **E: 65.730.153 m e N: 752.388.682 m** com azimute **309° 33' 39,16"** e distância de **15.89 m** até o vértice **Pt396**, definido pelas coordenadas **E: 65.728.928 m e N: 752.389.694 m** com azimute **298° 34' 50,45"** e distância de **19.96 m** até o vértice **Pt397**, definido pelas coordenadas **E: 65.727.175 m e N: 752.390.649 m** com azimute **291° 19' 10,91"** e distância de **14.58 m** até o vértice **Pt398**, definido pelas coordenadas **E: 65.725.817 m e N: 752.391.179 m** com azimute **279° 04' 46,81"** e distância de **12.80 m** até o vértice **Pt399**, definido pelas coordenadas **E: 65.724.553 m e N: 752.391.381 m** com azimute **275° 09' 03,26"** e distância de **11.92 m** até o vértice **Pt400**, definido pelas coordenadas **E: 65.723.366 m e N: 752.391.488 m** com azimute **288° 08' 24,27"** e distância de **14.13 m** até o vértice **Pt401**, definido pelas coordenadas **E: 65.722.023 m e N: 752.391.928 m** com azimute **301° 19' 56,98"** e distância de **11.19 m** até o vértice **Pt402**, definido pelas coordenadas **E: 65.721.067 m e N: 752.392.510 m** com azimute **308° 39' 13,79"** e distância de **29.94 m** até o vértice **Pt403**, definido pelas coordenadas **E: 65.718.729 m e N: 752.394.380 m** com azimute **311° 11' 04,89"** e distância de **43.68 m** até o vértice **Pt404**, definido pelas coordenadas **E: 65.715.442 m e N: 752.397.256 m** com azimute **308° 48' 48,33"** e distância de **28.54 m** até o vértice **Pt405**, definido pelas coordenadas **E: 65.713.218 m e N: 752.399.045 m** com azimute **308° 09' 36,71"** e distância de **21.67 m** até o vértice **Pt406**, definido pelas coordenadas **E: 65.711.514 m e N: 752.400.384 m** com azimute **325° 04' 18,45"** e distância de **19.13 m** até o vértice **Pt407**, definido pelas coordenadas **E: 65.710.419 m e N: 752.401.952 m** com azimute **334° 42' 02,72"** e distância de **22.07 m** até o vértice **Pt408**, definido pelas coordenadas **E: 65.709.476 m e N: 752.403.947 m** com azimute **342° 28' 24,35"** e distância de **28.72 m** até o vértice **Pt409**, definido pelas coordenadas **E: 65.708.611 m e N: 752.406.686 m** com azimute **346° 49' 35,32"** e distância de **24.48 m** até o vértice **Pt410**, definido pelas coordenadas **E: 65.708.053 m e N: 752.409.070 m** com azimute **349° 18' 23,20"** e distância de **38.10 m** até o vértice **Pt411**, definido pelas coordenadas **E: 65.707.346 m e N: 752.412.814 m** com

azimute $348^{\circ} 24' 12,85''$ e distância de **27.06 m** até o vértice **Pt412**, definido pelas coordenadas **E: 65.706.802 m** e **N: 752.415.465 m** com azimute $346^{\circ} 14' 14,47''$ e distância de **18.29 m** até o vértice **Pt413**, definido pelas coordenadas **E: 65.706.367 m** e **N: 752.417.241 m** com azimute $333^{\circ} 45' 37,16''$ e distância de **8.66 m** até o vértice **Pt414**, definido pelas coordenadas **E: 65.705.984 m** e **N: 752.418.018 m** com azimute $315^{\circ} 47' 58,55''$ e distância de **21.79 m** até o vértice **Pt415**, definido pelas coordenadas **E: 65.704.465 m** e **N: 752.419.580 m** com azimute $315^{\circ} 16' 37,89''$ e distância de **29.23 m** até o vértice **Pt416**, definido pelas coordenadas **E: 65.702.408 m** e **N: 752.421.657 m** com azimute $297^{\circ} 14' 30,27''$ e distância de **20.45 m** até o vértice **Pt417**, definido pelas coordenadas **E: 65.700.590 m** e **N: 752.422.593 m** com azimute $281^{\circ} 53' 59,00''$ e distância de **16.00 m** até o vértice **Pt418**, definido pelas coordenadas **E: 65.699.024 m** e **N: 752.422.923 m** com azimute $276^{\circ} 15' 58,98''$ e distância de **24.00 m** até o vértice **Pt419**, definido pelas coordenadas **E: 65.696.638 m** e **N: 752.423.185 m** com azimute $284^{\circ} 44' 48,71''$ e distância de **53.00 m** até o vértice **Pt420**, definido pelas coordenadas **E: 65.691.513 m** e **N: 752.424.534 m** com azimute $284^{\circ} 20' 58,86''$ e distância de **36.80 m** até o vértice **Pt421**, definido pelas coordenadas **E: 65.687.948 m** e **N: 752.425.446 m** com azimute $285^{\circ} 58' 53,94''$ e distância de **28.22 m** até o vértice **Pt422**, definido pelas coordenadas **E: 65.685.235 m** e **N: 752.426.223 m** com azimute $281^{\circ} 44' 18,86''$ e distância de **22.02 m** até o vértice **Pt423**, definido pelas coordenadas **E: 65.683.079 m** e **N: 752.426.671 m** com azimute $273^{\circ} 20' 42,62''$ e distância de **14.22 m** até o vértice **Pt424**, definido pelas coordenadas **E: 65.681.659 m** e **N: 752.426.754 m** com azimute $265^{\circ} 31' 33,44''$ e distância de **11.67 m** até o vértice **Pt425**, definido pelas coordenadas **E: 65.680.496 m** e **N: 752.426.663 m** com azimute $253^{\circ} 49' 10,03''$ e distância de **16.40 m** até o vértice **Pt426**, definido pelas coordenadas **E: 65.678.921 m** e **N: 752.426.206 m** com azimute $236^{\circ} 42' 29,96''$ e distância de **15.16 m** até o vértice **Pt427**, definido pelas coordenadas **E: 65.677.654 m** e **N: 752.425.374 m** com azimute $235^{\circ} 35' 53,59''$ e distância de **46.44 m** até o vértice **Pt428**, definido pelas coordenadas **E: 65.673.822 m** e **N: 752.422.750 m** com azimute $235^{\circ} 37' 56,60''$ e distância de **58.64 m** até o vértice **Pt429**, definido pelas coordenadas **E: 65.668.982 m** e **N: 752.419.440 m** com azimute $232^{\circ} 24' 20,02''$ e distância de **74.34 m** até o vértice **Pt430**, definido pelas coordenadas **E: 65.663.092 m** e **N: 752.414.905 m** com azimute $232^{\circ} 26' 58,27''$ e distância de **21.22 m** até o vértice **Pt431**, definido pelas coordenadas **E: 65.661.410 m** e **N: 752.413.612 m** com azimute $223^{\circ} 06' 51,12''$ e distância de **33.52 m** até o vértice **Pt432**, definido pelas coordenadas **E: 65.659.119 m** e **N: 752.411.165 m** com azimute $218^{\circ} 15' 41,37''$ e distância de **68.52 m** até o vértice **Pt433**, definido pelas coordenadas **E: 65.654.876 m** e **N: 752.405.785 m** com azimute $213^{\circ} 08' 05,69''$ e distância de **47.80 m** até o vértice **Pt434**, definido pelas coordenadas **E: 65.652.263 m** e **N: 752.401.782 m** com azimute $213^{\circ} 39' 48,60''$ e distância de **41.87 m** até o vértice **Pt435**, definido pelas coordenadas **E: 65.649.942 m** e **N: 752.398.297 m** com azimute $216^{\circ} 20' 09,11''$ e distância de **22.53 m** até o vértice **Pt436**, definido pelas coordenadas **E: 65.648.607 m** e **N: 752.396.482 m** com azimute $239^{\circ} 21' 39,84''$ e distância de **10.89 m** até o vértice **Pt437**, definido pelas coordenadas **E: 65.647.670 m** e **N: 752.395.927 m** com azimute $253^{\circ} 32' 12,99''$ e distância de **12.31 m** até o vértice **Pt438**, definido pelas coordenadas **E: 65.646.489 m** e **N: 752.395.578 m** com azimute $274^{\circ} 14' 58,63''$ e distância de **11.20 m** até o vértice **Pt439**, definido pelas coordenadas **E: 65.645.372 m** e **N: 752.395.661 m** com azimute $296^{\circ} 38' 04,81''$ e distância de **22.08 m** até o vértice **Pt440**, definido pelas coordenadas **E: 65.643.398 m** e **N: 752.396.651 m** com azimute $301^{\circ} 16' 35,36''$ e distância de **30.16 m** até o vértice **Pt441**, definido pelas coordenadas **E: 65.640.820 m** e **N: 752.398.217 m** com azimute $295^{\circ} 23' 16,46''$ e distância de **28.74 m** até o vértice **Pt442**, definido pelas coordenadas **E: 65.638.224 m** e **N: 752.399.449 m** com azimute $292^{\circ} 52' 01,79''$ e distância de **21.56 m** até o vértice **Pt443**, definido pelas coordenadas **E: 65.636.237 m** e **N: 752.400.287 m** com azimute $276^{\circ} 54' 59,26''$ e distância de **19.76 m** até o vértice **Pt444**, definido pelas coordenadas **E: 65.634.275 m** e **N: 752.400.525 m** com azimute $270^{\circ} 04' 00,05''$ e distância de **34.37 m** até o vértice **Pt445**, definido pelas coordenadas **E: 65.630.838 m** e **N: 752.400.529 m** com azimute $271^{\circ} 06' 03,06''$ e distância de

51.53 m até o vértice **Pt446**, definido pelas coordenadas **E: 65.625.686 m** e **N: 752.400.628 m** com azimute **270° 51' 31,04"** e distância de **53.39 m** até o vértice **Pt447**, definido pelas coordenadas **E: 65.620.348 m** e **N: 752.400.708 m** com azimute **270° 25' 48,04"** e distância de **33.31 m** até o vértice **Pt448**, definido pelas coordenadas **E: 65.617.017 m** e **N: 752.400.733 m** com azimute **273° 22' 42,33"** e distância de **39.37 m** até o vértice **Pt449**, definido pelas coordenadas **E: 65.613.087 m** e **N: 752.400.965 m** com azimute **274° 57' 58,98"** e distância de **14.79 m** até o vértice **Pt450**, definido pelas coordenadas **E: 65.611.614 m** e **N: 752.401.093 m** com azimute **280° 06' 51,63"** e distância de **7.80 m** até o vértice **Pt451**, definido pelas coordenadas **E: 65.610.846 m** e **N: 752.401.230 m** com azimute **303° 59' 41,39"** e distância de **6.78 m** até o vértice **Pt452**, definido pelas coordenadas **E: 65.610.284 m** e **N: 752.401.609 m** com azimute **333° 40' 23,21"** e distância de **7.53 m** até o vértice **Pt453**, definido pelas coordenadas **E: 65.609.950 m** e **N: 752.402.284 m** com azimute **344° 41' 41,90"** e distância de **26.18 m** até o vértice **Pt454**, definido pelas coordenadas **E: 65.609.259 m** e **N: 752.404.809 m** com azimute **345° 28' 59,12"** e distância de **23.42 m** até o vértice **Pt455**, definido pelas coordenadas **E: 65.608.672 m** e **N: 752.407.076 m** com azimute **339° 20' 01,96"** e distância de **25.59 m** até o vértice **Pt456**, definido pelas coordenadas **E: 65.607.769 m** e **N: 752.409.470 m** com azimute **341° 55' 11,65"** e distância de **19.91 m** até o vértice **Pt457**, definido pelas coordenadas **E: 65.607.151 m** e **N: 752.411.363 m** com azimute **348° 39' 52,32"** e distância de **8.80 m** até o vértice **Pt458**, definido pelas coordenadas **E: 65.606.978 m** e **N: 752.412.226 m** com azimute **348° 53' 49,37"** e distância de **23.89 m** até o vértice **Pt459**, definido pelas coordenadas **E: 65.606.518 m** e **N: 752.414.570 m** com azimute **359° 47' 03,60"** e distância de **23.91 m** até o vértice **Pt460**, definido pelas coordenadas **E: 65.606.509 m** e **N: 752.416.961 m** com azimute **349° 12' 18,26"** e distância de **22.69 m** até o vértice **Pt461**, definido pelas coordenadas **E: 65.606.084 m** e **N: 752.419.190 m** com azimute **324° 45' 11,70"** e distância de **15.11 m** até o vértice **Pt462**, definido pelas coordenadas **E: 65.605.212 m** e **N: 752.420.424 m** com azimute **294° 04' 31,79"** e distância de **16.99 m** até o vértice **Pt463**, definido pelas coordenadas **E: 65.603.661 m** e **N: 752.421.117 m** com azimute **295° 32' 58,64"** e distância de **39.12 m** até o vértice **Pt464**, definido pelas coordenadas **E: 65.600.132 m** e **N: 752.422.804 m** com azimute **291° 01' 19,27"** e distância de **82.32 m** até o vértice **Pt465**, definido pelas coordenadas **E: 65.592.448 m** e **N: 752.425.757 m** com azimute **288° 59' 42,51"** e distância de **41.08 m** até o vértice **Pt466**, definido pelas coordenadas **E: 65.588.564 m** e **N: 752.427.094 m** com azimute **294° 36' 48,05"** e distância de **36.11 m** até o vértice **Pt467**, definido pelas coordenadas **E: 65.585.281 m** e **N: 752.428.598 m** com azimute **295° 15' 42,31"** e distância de **21.63 m** até o vértice **Pt468**, definido pelas coordenadas **E: 65.583.325 m** e **N: 752.429.521 m** com azimute **265° 45' 48,98"** e distância de **0.81 m** até o vértice **Pt469**, definido pelas coordenadas **E: 65.583.244 m** e **N: 752.429.515 m** com azimute **299° 52' 22,85"** e distância de **17.75 m** até o vértice **Pt470**, definido pelas coordenadas **E: 65.581.705 m** e **N: 752.430.399 m** com azimute **318° 51' 25,67"** e distância de **13.77 m** até o vértice **Pt471**, definido pelas coordenadas **E: 65.580.799 m** e **N: 752.431.436 m** com azimute **349° 48' 32,80"** e distância de **20.69 m** até o vértice **Pt472**, definido pelas coordenadas **E: 65.580.433 m** e **N: 752.433.472 m** com azimute **356° 33' 22,69"** e distância de **26.14 m** até o vértice **Pt473**, definido pelas coordenadas **E: 65.580.276 m** e **N: 752.436.081 m** com azimute **359° 36' 26,50"** e distância de **18.97 m** até o vértice **Pt474**, definido pelas coordenadas **E: 65.580.263 m** e **N: 752.437.978 m** com azimute **347° 22' 12,78"** e distância de **21.54 m** até o vértice **Pt475**, definido pelas coordenadas **E: 65.579.792 m** e **N: 752.440.080 m** com azimute **332° 07' 22,74"** e distância de **25.00 m** até o vértice **Pt476**, definido pelas coordenadas **E: 65.578.623 m** e **N: 752.442.290 m** com azimute **320° 52' 53,34"** e distância de **20.29 m** até o vértice **Pt477**, definido pelas coordenadas **E: 65.577.343 m** e **N: 752.443.864 m** com azimute **313° 26' 08,28"** e distância de **18.91 m** até o vértice **Pt478**, definido pelas coordenadas **E: 65.575.970 m** e **N: 752.445.164 m** com azimute **306° 48' 34,47"** e distância de **20.90 m** até o vértice **Pt479**, definido pelas coordenadas **E: 65.574.297 m** e **N: 752.446.416 m** com azimute **298° 50' 21,66"** e distância de **13.19 m** até o vértice **Pt480**, definido

pelas coordenadas **E: 65.573.142 m** e **N: 752.447.052 m** com azimute **301° 12' 01,85"** e distância de **21.58 m** até o vértice **Pt481**, definido pelas coordenadas **E: 65.571.296 m** e **N: 752.448.170 m** com azimute **230° 58' 13,32"** e distância de **22.50 m** até o vértice **Pt482**, definido pelas coordenadas **E: 65.569.548 m** e **N: 752.446.753 m** com azimute **224° 07' 46,49"** e distância de **18.15 m** até o vértice **Pt483**, definido pelas coordenadas **E: 65.568.284 m** e **N: 752.445.450 m** com azimute **229° 43' 57,69"** e distância de **20.65 m** até o vértice **Pt484**, definido pelas coordenadas **E: 65.566.708 m** e **N: 752.444.115 m** com azimute **313° 41' 25,54"** e distância de **50.74 m** até o vértice **Pt485**, definido pelas coordenadas **E: 65.563.039 m** e **N: 752.447.620 m** com azimute **313° 10' 24,31"** e distância de **12.42 m** até o vértice **Pt486**, definido pelas coordenadas **E: 65.562.133 m** e **N: 752.448.470 m** com azimute **317° 02' 49,19"** e distância de **18.21 m** até o vértice **Pt487**, definido pelas coordenadas **E: 65.560.892 m** e **N: 752.449.803 m** com azimute **317° 48' 54,63"** e distância de **34.70 m** até o vértice **Pt488**, definido pelas coordenadas **E: 65.558.562 m** e **N: 752.452.374 m** com azimute **322° 16' 59,51"** e distância de **7.31 m** até o vértice **Pt489**, definido pelas coordenadas **E: 65.558.115 m** e **N: 752.452.952 m** com azimute **322° 59' 43,25"** e distância de **9.35 m** até o vértice **Pt490**, definido pelas coordenadas **E: 65.557.552 m** e **N: 752.453.699 m** com azimute **320° 31' 04,72"** e distância de **10.88 m** até o vértice **Pt491**, definido pelas coordenadas **E: 65.556.860 m** e **N: 752.454.539 m** com azimute **328° 06' 59,17"** e distância de **7.48 m** até o vértice **Pt492**, definido pelas coordenadas **E: 65.556.465 m** e **N: 752.455.174 m** com azimute **355° 42' 23,65"** e distância de **6.68 m** até o vértice **Pt493**, definido pelas coordenadas **E: 65.556.415 m** e **N: 752.455.840 m** com azimute **0° 41' 59,14"** e distância de **6.55 m** até o vértice **Pt494**, definido pelas coordenadas **E: 65.556.423 m** e **N: 752.456.495 m** com azimute **0° 40' 44,83"** e distância de **9.28 m** até o vértice **Pt495**, definido pelas coordenadas **E: 65.556.434 m** e **N: 752.457.423 m** com azimute **13° 58' 58,60"** e distância de **7.82 m** até o vértice **Pt496**, definido pelas coordenadas **E: 65.556.623 m** e **N: 752.458.182 m** com azimute **13° 10' 54,63"** e distância de **8.95 m** até o vértice **Pt497**, definido pelas coordenadas **E: 65.556.827 m** e **N: 752.459.053 m** com azimute **10° 20' 58,69"** e distância de **10.30 m** até o vértice **Pt498**, definido pelas coordenadas **E: 65.557.012 m** e **N: 752.460.066 m** com azimute **3° 55' 57,25"** e distância de **10.94 m** até o vértice **Pt499**, definido pelas coordenadas **E: 65.557.087 m** e **N: 752.461.157 m** com azimute **10° 22' 04,47"** e distância de **13.00 m** até o vértice **Pt500**, definido pelas coordenadas **E: 65.557.321 m** e **N: 752.462.436 m** com azimute **16° 35' 14,42"** e distância de **14.71 m** até o vértice **Pt501**, definido pelas coordenadas **E: 65.557.741 m** e **N: 752.463.846 m** com azimute **27° 38' 24,65"** e distância de **16.68 m** até o vértice **Pt502**, definido pelas coordenadas **E: 65.558.515 m** e **N: 752.465.324 m** com azimute **38° 23' 50,26"** e distância de **11.93 m** até o vértice **Pt503**, definido pelas coordenadas **E: 65.559.256 m** e **N: 752.466.259 m** com azimute **45° 59' 06,29"** e distância de **15.63 m** até o vértice **Pt504**, definido pelas coordenadas **E: 65.560.380 m** e **N: 752.467.345 m** com azimute **46° 32' 06,76"** e distância de **54.11 m** até o vértice **Pt505**, definido pelas coordenadas **E: 65.564.307 m** e **N: 752.471.067 m** com azimute **31° 45' 52,04"** e distância de **27.98 m** até o vértice **Pt506**, definido pelas coordenadas **E: 65.565.780 m** e **N: 752.473.446 m** com azimute **9° 00' 42,26"** e distância de **10.66 m** até o vértice **Pt507**, definido pelas coordenadas **E: 65.565.947 m** e **N: 752.474.499 m** com azimute **4° 20' 08,73"** e distância de **12.57 m** até o vértice **Pt508**, definido pelas coordenadas **E: 65.566.042 m** e **N: 752.475.752 m** com azimute **348° 42' 07,13"** e distância de **47.16 m** até o vértice **Pt509**, definido pelas coordenadas **E: 65.565.118 m** e **N: 752.480.377 m** com azimute **348° 31' 23,59"** e distância de **40.41 m** até o vértice **Pt510**, definido pelas coordenadas **E: 65.564.314 m** e **N: 752.484.337 m** com azimute **348° 29' 36,41"** e distância de **71.44 m** até o vértice **Pt511**, definido pelas coordenadas **E: 65.562.889 m** e **N: 752.491.337 m** com azimute **354° 23' 38,63"** e distância de **15.25 m** até o vértice **Pt512**, definido pelas coordenadas **E: 65.562.740 m** e **N: 752.492.855 m** com azimute **5° 50' 31,13"** e distância de **15.62 m** até o vértice **Pt513**, definido pelas coordenadas **E: 65.562.899 m** e **N: 752.494.409 m** com azimute **27° 52' 41,49"** e distância de **7.81 m** até o vértice **Pt514**, definido pelas coordenadas **E: 65.563.264 m** e **N: 752.495.099 m** com azimute

27° 27' 48,04" e distância de 12.84 m até o vértice Pt515, definido pelas coordenadas E: 65.563.856 m e N: 752.496.238 m com azimute 44° 35' 38,24" e distância de 18.96 m até o vértice Pt516, definido pelas coordenadas E: 65.565.187 m e N: 752.497.588 m com azimute 47° 07' 15,95" e distância de 14.71 m até o vértice Pt517, definido pelas coordenadas E: 65.566.265 m e N: 752.498.589 m com azimute 42° 29' 54,46" e distância de 23.49 m até o vértice Pt518, definido pelas coordenadas E: 65.567.852 m e N: 752.500.321 m com azimute 40° 08' 43,88" e distância de 24.82 m até o vértice Pt519, definido pelas coordenadas E: 65.569.452 m e N: 752.502.218 m com azimute 22° 16' 39,06" e distância de 11.84 m até o vértice Pt520, definido pelas coordenadas E: 65.569.901 m e N: 752.503.314 m com azimute 18° 34' 32,61" e distância de 9.01 m até o vértice Pt521, definido pelas coordenadas E: 65.570.188 m e N: 752.504.168 m com azimute 2° 48' 53,93" e distância de 16.29 m até o vértice Pt522, definido pelas coordenadas E: 65.570.268 m e N: 752.505.795 m com azimute 343° 05' 09,78" e distância de 14.06 m até o vértice Pt523, definido pelas coordenadas E: 65.569.859 m e N: 752.507.140 m com azimute 321° 13' 08,66" e distância de 16.25 m até o vértice Pt524, definido pelas coordenadas E: 65.568.841 m e N: 752.508.407 m com azimute 310° 23' 29,39" e distância de 12.14 m até o vértice Pt525, definido pelas coordenadas E: 65.567.916 m e N: 752.509.194 m com azimute 305° 23' 59,26" e distância de 27.05 m até o vértice Pt526, definido pelas coordenadas E: 65.565.711 m e N: 752.510.761 m com azimute 304° 53' 38,43" e distância de 57.95 m até o vértice Pt527, definido pelas coordenadas E: 65.560.958 m e N: 752.514.076 m com azimute 301° 08' 16,10" e distância de 52.50 m até o vértice Pt528, definido pelas coordenadas E: 65.556.464 m e N: 752.516.791 m com azimute 301° 58' 14,53" e distância de 63.04 m até o vértice Pt529, definido pelas coordenadas E: 65.551.116 m e N: 752.520.129 m com azimute 300° 23' 14,62" e distância de 22.68 m até o vértice Pt530, definido pelas coordenadas E: 65.549.160 m e N: 752.521.276 m com azimute 300° 40' 08,86" e distância de 28.68 m até o vértice Pt531, definido pelas coordenadas E: 65.546.693 m e N: 752.522.739 m com azimute 23° 32' 08,88" e distância de 12.27 m até o vértice Pt532, definido pelas coordenadas E: 65.547.183 m e N: 752.523.864 m com azimute 23° 42' 41,33" e distância de 11.59 m até o vértice Pt533, definido pelas coordenadas E: 65.547.649 m e N: 752.524.925 m com azimute 21° 34' 00,31" e distância de 10.88 m até o vértice Pt534, definido pelas coordenadas E: 65.548.049 m e N: 752.525.937 m com azimute 21° 18' 31,09" e distância de 5.61 m até o vértice Pt535, definido pelas coordenadas E: 65.548.253 m e N: 752.526.460 m com azimute 23° 01' 17,82" e distância de 6.80 m até o vértice Pt536, definido pelas coordenadas E: 65.548.519 m e N: 752.527.086 m com azimute 23° 09' 05,23" e distância de 12.77 m até o vértice Pt537, definido pelas coordenadas E: 65.549.021 m e N: 752.528.260 m com azimute 14° 32' 18,89" e distância de 498 m até o vértice Pt538, definido pelas coordenadas E: 65.549.146 m e N: 752.528.742 m com azimute 2° 29' 32,38" e distância de 8.97 m até o vértice Pt539, definido pelas coordenadas E: 65.549.185 m e N: 752.529.638 m com azimute 356° 08' 06,98" e distância de 10.53 m até o vértice Pt540, definido pelas coordenadas E: 65.549.114 m e N: 752.530.689 m com azimute 349° 53' 44,78" e distância de 6.90 m até o vértice Pt541, definido pelas coordenadas E: 65.548.993 m e N: 752.531.368 m com azimute 355° 22' 59,72" e distância de 9.07 m até o vértice Pt542, definido pelas coordenadas E: 65.548.920 m e N: 752.532.272 m com azimute 352° 22' 08,12" e distância de 5.20 m até o vértice Pt543, definido pelas coordenadas E: 65.548.851 m e N: 752.532.787 m com azimute 3° 57' 41,50" e distância de 7.24 m até o vértice Pt544, definido pelas coordenadas E: 65.548.901 m e N: 752.533.509 m com azimute 21° 06' 05,08" e distância de 10.94 m até o vértice Pt545, definido pelas coordenadas E: 65.549.295 m e N: 752.534.530 m com azimute 36° 02' 27,30" e distância de 6.22 m até o vértice Pt546, definido pelas coordenadas E: 65.549.661 m e N: 752.535.033 m com azimute 39° 40' 43,60" e distância de 9.84 m até o vértice Pt547, definido pelas coordenadas E: 65.550.289 m e N: 752.535.790 m com azimute 47° 11' 15,95" e distância de 6.30 m até o vértice Pt548, definido pelas coordenadas E: 65.550.751 m e N: 752.536.218 m com azimute 47° 24' 49,43" e distância de 15.78 m até o vértice Pt549, definido pelas

coordenadas **E: 65.551.913 m** e **N: 752.537.286 m** com azimute **38° 49' 01,45"** e distância de **5.12 m** até o vértice **Pt550**, definido pelas coordenadas **E: 65.552.234 m** e **N: 752.537.685 m** com azimute **24° 39' 17,22"** e distância de **7.65 m** até o vértice **Pt551**, definido pelas coordenadas **E: 65.552.553 m** e **N: 752.538.380 m** com azimute **23° 01' 01,23"** e distância de **6.21 m** até o vértice **Pt552**, definido pelas coordenadas **E: 65.552.796 m** e **N: 752.538.952 m** com azimute **11° 06' 24,07"** e distância de **11.06 m** até o vértice **Pt553**, definido pelas coordenadas **E: 65.553.009 m** e **N: 752.540.037 m** com azimute **5° 07' 11,90"** e distância de **16.02 m** até o vértice **Pt554**, definido pelas coordenadas **E: 65.553.152 m** e **N: 752.541.633 m** com azimute **5° 30' 07,49"** e distância de **20.23 m** até o vértice **Pt555**, definido pelas coordenadas **E: 65.553.346 m** e **N: 752.543.647 m** com azimute **5° 22' 19,59"** e distância de **8.76 m** até o vértice **Pt556**, definido pelas coordenadas **E: 65.553.428 m** e **N: 752.544.519 m** com azimute **7° 14' 12,92"** e distância de **6.35 m** até o vértice **Pt557**, definido pelas coordenadas **E: 65.553.508 m** e **N: 752.545.149 m** com azimute **7° 23' 42,67"** e distância de **18.41 m** até o vértice **Pt558**, definido pelas coordenadas **E: 65.553.745 m** e **N: 752.546.975 m** com azimute **7° 49' 32,68"** e distância de **2.13 m** até o vértice **Pt559**, definido pelas coordenadas **E: 65.553.774 m** e **N: 752.547.186 m** com azimute **9° 17' 16,33"** e distância de **11.34 m** até o vértice **Pt560**, definido pelas coordenadas **E: 65.553.957 m** e **N: 752.548.305 m** com azimute **9° 18' 01,36"** e distância de **14.54 m** até o vértice **Pt561**, definido pelas coordenadas **E: 65.554.192 m** e **N: 752.549.740 m** com azimute **13° 24' 00,33"** e distância de **3.50 m** até o vértice **Pt562**, definido pelas coordenadas **E: 65.554.273 m** e **N: 752.550.080 m** com azimute **13° 14' 25,87"** e distância de **9.78 m** até o vértice **Pt563**, definido pelas coordenadas **E: 65.554.497 m** e **N: 752.551.032 m** com azimute **20° 22' 04,15"** e distância de **1.78 m** até o vértice **Pt564**, definido pelas coordenadas **E: 65.554.559 m** e **N: 752.551.199 m** com azimute **19° 05' 58,57"** e distância de **13.63 m** até o vértice **Pt565**, definido pelas coordenadas **E: 65.555.005 m** e **N: 752.552.487 m** com azimute **17° 30' 42,60"** e distância de **6.28 m** até o vértice **Pt566**, definido pelas coordenadas **E: 65.555.194 m** e **N: 752.553.086 m** com azimute **17° 18' 21,36"** e distância de **9.95 m** até o vértice **Pt567**, definido pelas coordenadas **E: 65.555.490 m** e **N: 752.554.036 m** com azimute **21° 00' 24,44"** e distância de **2.68 m** até o vértice **Pt568**, definido pelas coordenadas **E: 65.555.586 m** e **N: 752.554.286 m** com azimute **21° 49' 55,15"** e distância de **17.40 m** até o vértice **Pt569**, definido pelas coordenadas **E: 65.556.233 m** e **N: 752.555.901 m** com azimute **27° 44' 22,26"** e distância de **9.82 m** até o vértice **Pt570**, definido pelas coordenadas **E: 65.556.690 m** e **N: 752.556.770 m** com azimute **44° 25' 36,21"** e distância de **12.01 m** até o vértice **Pt571**, definido pelas coordenadas **E: 65.557.531 m** e **N: 752.557.628 m** com azimute **57° 38' 16,73"** e distância de **13.28 m** até o vértice **Pt572**, definido pelas coordenadas **E: 65.558.653 m** e **N: 752.558.339 m** com azimute **65° 23' 24,84"** e distância de **3.15 m** até o vértice **Pt573**, definido pelas coordenadas **E: 65.558.939 m** e **N: 752.558.470 m** com azimute **64° 39' 01,52"** e distância de **16.02 m** até o vértice **Pt574**, definido pelas coordenadas **E: 65.560.387 m** e **N: 752.559.156 m** com azimute **64° 41' 13,62"** e distância de **4.91 m** até o vértice **Pt575**, definido pelas coordenadas **E: 65.560.831 m** e **N: 752.559.366 m** com azimute **68° 53' 20,23"** e distância de **15.10 m** até o vértice **Pt576**, definido pelas coordenadas **E: 65.562.240 m** e **N: 752.559.910 m** com azimute **68° 41' 21,72"** e distância de **14.31 m** até o vértice **Pt577**, definido pelas coordenadas **E: 65.563.573 m** e **N: 752.560.430 m** com azimute **68° 32' 24,98"** e distância de **15.88 m** até o vértice **Pt578**, definido pelas coordenadas **E: 65.565.051 m** e **N: 752.561.011 m** com azimute **66° 43' 48,09"** e distância de **11.59 m** até o vértice **Pt579**, definido pelas coordenadas **E: 65.566.116 m** e **N: 752.561.469 m** com azimute **66° 40' 31,38"** e distância de **6.57 m** até o vértice **Pt580**, definido pelas coordenadas **E: 65.566.719 m** e **N: 752.561.729 m** com azimute **66° 36' 44,63"** e distância de **5.97 m** até o vértice **Pt581**, definido pelas coordenadas **E: 65.567.267 m** e **N: 752.561.966 m** com azimute **68° 41' 48,49"** e distância de **6.19 m** até o vértice **Pt582**, definido pelas coordenadas **E: 65.567.844 m** e **N: 752.562.191 m** com azimute **68° 27' 26,03"** e distância de **7.82 m** até o vértice **Pt583**, definido pelas coordenadas **E: 65.568.571 m** e **N: 752.562.478 m** com azimute **72° 31' 03,45"** e distância de **1.33 m** até o vértice **Pt584**, definido

pelas coordenadas **E: 65.568.698 m** e **N: 752.562.518 m** com azimute **73° 53' 24,25"** e distância de **10.52 m** até o vértice **Pt585**, definido pelas coordenadas **E: 65.569.709 m** e **N: 752.562.810 m** com azimute **78° 02' 36,30"** e distância de **1.74 m** até o vértice **Pt586**, definido pelas coordenadas **E: 65.569.879 m** e **N: 752.562.846 m** com azimute **77° 37' 22,61"** e distância de **7.37 m** até o vértice **Pt587**, definido pelas coordenadas **E: 65.570.599 m** e **N: 752.563.004 m** com azimute **73° 58' 46,95"** e distância de **2.10 m** até o vértice **Pt588**, definido pelas coordenadas **E: 65.570.801 m** e **N: 752.563.062 m** com azimute **75° 47' 32,81"** e distância de **8.92 m** até o vértice **Pt589**, definido pelas coordenadas **E: 65.571.666 m** e **N: 752.563.281 m** com azimute **64° 36' 43,54"** e distância de **0.65 m** até o vértice **Pt590**, definido pelas coordenadas **E: 65.571.725 m** e **N: 752.563.309 m** com azimute **67° 16' 03,59"** e distância de **8.23 m** até o vértice **Pt591**, definido pelas coordenadas **E: 65.572.484 m** e **N: 752.563.627 m** com azimute **64° 04' 35,32"** e distância de **5.19 m** até o vértice **Pt592**, definido pelas coordenadas **E: 65.572.951 m** e **N: 752.563.854 m** com azimute **63° 29' 08,84"** e distância de **5.04 m** até o vértice **Pt593**, definido pelas coordenadas **E: 65.573.402 m** e **N: 752.564.079 m** com azimute **57° 38' 00,10"** e distância de **3.36 m** até o vértice **Pt594**, definido pelas coordenadas **E: 65.573.686 m** e **N: 752.564.259 m** com azimute **58° 03' 15,52"** e distância de **6.10 m** até o vértice **Pt595**, definido pelas coordenadas **E: 65.574.204 m** e **N: 752.564.582 m** com azimute **50° 25' 14,14"** e distância de **7.78 m** até o vértice **Pt596**, definido pelas coordenadas **E: 65.574.804 m** e **N: 752.565.078 m** com azimute **50° 47' 34,07"** e distância de **6.38 m** até o vértice **Pt597**, definido pelas coordenadas **E: 65.575.298 m** e **N: 752.565.481 m** com azimute **48° 55' 21,77"** e distância de **4.96 m** até o vértice **Pt598**, definido pelas coordenadas **E: 65.575.672 m** e **N: 752.565.807 m** com azimute **45° 44' 21,33"** e distância de **6.58 m** até o vértice **Pt599**, definido pelas coordenadas **E: 65.576.143 m** e **N: 752.566.266 m** com azimute **48° 00' 46,04"** e distância de **8.48 m** até o vértice **Pt600**, definido pelas coordenadas **E: 65.576.773 m** e **N: 752.566.833 m** com azimute **57° 19' 29,02"** e distância de **1.72 m** até o vértice **Pt601**, definido pelas coordenadas **E: 65.576.918 m** e **N: 752.566.926 m** com azimute **58° 58' 52,34"** e distância de **1.79 m** até o vértice **Pt602**, definido pelas coordenadas **E: 65.577.071 m** e **N: 752.567.018 m** com azimute **57° 34' 20,80"** e distância de **2.01 m** até o vértice **Pt603**, definido pelas coordenadas **E: 65.577.241 m** e **N: 752.567.126 m** com azimute **61° 13' 56,46"** e distância de **1.75 m** até o vértice **Pt604**, definido pelas coordenadas **E: 65.577.394 m** e **N: 752.567.210 m** com azimute **64° 39' 34,15"** e distância de **4.81 m** até o vértice **Pt605**, definido pelas coordenadas **E: 65.577.829 m** e **N: 752.567.416 m** com azimute **91° 25' 55,55"** e distância de **0.80 m** até o vértice **Pt606**, definido pelas coordenadas **E: 65.577.909 m** e **N: 752.567.414 m** com azimute **74° 57' 23,01"** e distância de **8.55 m** até o vértice **Pt607**, definido pelas coordenadas **E: 65.578.735 m** e **N: 752.567.636 m** com azimute **80° 32' 15,64"** e distância de **9.98 m** até o vértice **Pt608**, definido pelas coordenadas **E: 65.579.719 m** e **N: 752.567.800 m** com azimute **84° 03' 59,06"** e distância de **7.16 m** até o vértice **Pt609**, definido pelas coordenadas **E: 65.580.431 m** e **N: 752.567.874 m** com azimute **91° 07' 45,63"** e distância de **11.16 m** até o vértice **Pt610**, definido pelas coordenadas **E: 65.581.547 m** e **N: 752.567.852 m** com azimute **90° 05' 29,50"** e distância de **12.52 m** até o vértice **Pt611**, definido pelas coordenadas **E: 65.582.799 m** e **N: 752.567.850 m** com azimute **90° 31' 00,59"** e distância de **7.76 m** até o vértice **Pt612**, definido pelas coordenadas **E: 65.583.575 m** e **N: 752.567.843 m** com azimute **91° 08' 05,68"** e distância de **11.61 m** até o vértice **Pt613**, definido pelas coordenadas **E: 65.584.736 m** e **N: 752.567.820 m** com azimute **91° 18' 07,03"** e distância de **6.16 m** até o vértice **Pt614**, definido pelas coordenadas **E: 65.585.352 m** e **N: 752.567.806 m** com azimute **90° 50' 10,95"** e distância de **6.85 m** até o vértice **Pt615**, definido pelas coordenadas **E: 65.586.037 m** e **N: 752.567.796 m** com azimute **90° 29' 48,38"** e distância de **6.92 m** até o vértice **Pt616**, definido pelas coordenadas **E: 65.586.729 m** e **N: 752.567.790 m** com azimute **90° 40' 15,88"** e distância de **6.83 m** até o vértice **Pt617**, definido pelas coordenadas **E: 65.587.412 m** e **N: 752.567.782 m** com azimute **90° 13' 21,54"** e distância de **7.72 m** até o vértice **Pt618**, definido pelas coordenadas **E: 65.588.184 m** e **N: 752.567.779 m** com azimute **89° 41' 27,07"** e distância de **5.56 m** até o vértice

Pt619, definido pelas coordenadas **E: 65.588.740 m** e **N: 752.567.782 m** com azimute **89° 26' 24,45''** e distância de **6.14 m** até o vértice **Pt620**, definido pelas coordenadas **E: 65.589.354 m** e **N: 752.567.788 m** com azimute **84° 38' 39,03''** e distância de **1.61 m** até o vértice **Pt621**, definido pelas coordenadas **E: 65.589.514 m** e **N: 752.567.803 m** com azimute **84° 15' 59,85''** e distância de **5.01 m** até o vértice **Pt622**, definido pelas coordenadas **E: 65.590.012 m** e **N: 752.567.853 m** com azimute **86° 11' 32,69''** e distância de **5.87 m** até o vértice **Pt623**, definido pelas coordenadas **E: 65.590.598 m** e **N: 752.567.892 m** com azimute **72° 24' 05,14''** e distância de **4.33 m** até o vértice **Pt624**, definido pelas coordenadas **E: 65.591.011 m** e **N: 752.568.023 m** com azimute **72° 21' 58,07''** e distância de **6.11 m** até o vértice **Pt625**, definido pelas coordenadas **E: 65.591.593 m** e **N: 752.568.208 m** com azimute **71° 44' 02,63''** e distância de **5.36 m** até o vértice **Pt626**, definido pelas coordenadas **E: 65.592.102 m** e **N: 752.568.376 m** com azimute **71° 42' 56,27''** e distância de **4.81 m** até o vértice **Pt627**, definido pelas coordenadas **E: 65.592.559 m** e **N: 752.568.527 m** com azimute **71° 26' 32,50''** e distância de **2.95 m** até o vértice **Pt628**, definido pelas coordenadas **E: 65.592.839 m** e **N: 752.568.621 m** com azimute **71° 27' 43,87''** e distância de **3.52 m** até o vértice **Pt629**, definido pelas coordenadas **E: 65.593.173 m** e **N: 752.568.733 m** com azimute **73° 24' 45,58''** e distância de **2.94 m** até o vértice **Pt630**, definido pelas coordenadas **E: 65.593.455 m** e **N: 752.568.817 m** com azimute **73° 23' 08,07''** e distância de **7.76 m** até o vértice **Pt631**, definido pelas coordenadas **E: 65.594.199 m** e **N: 752.569.039 m** com azimute **75° 17' 05,74''** e distância de **5.12 m** até o vértice **Pt632**, definido pelas coordenadas **E: 65.594.694 m** e **N: 752.569.169 m** com azimute **75° 29' 20,19''** e distância de **7.02 m** até o vértice **Pt633**, definido pelas coordenadas **E: 65.595.374 m** e **N: 752.569.345 m** com azimute **81° 08' 20,33''** e distância de **7.21 m** até o vértice **Pt634**, definido pelas coordenadas **E: 65.596.086 m** e **N: 752.569.456 m** com azimute **81° 16' 17,00''** e distância de **7.45 m** até o vértice **Pt635**, definido pelas coordenadas **E: 65.596.822 m** e **N: 752.569.569 m** com azimute **81° 11' 45,10''** e distância de **6.01 m** até o vértice **Pt636**, definido pelas coordenadas **E: 65.597.416 m** e **N: 752.569.661 m** com azimute **88° 42' 31,38''** e distância de **4.88 m** até o vértice **Pt637**, definido pelas coordenadas **E: 65.597.904 m** e **N: 752.569.672 m** com azimute **88° 55' 45,03''** e distância de **4.28 m** até o vértice **Pt638**, definido pelas coordenadas **E: 65.598.332 m** e **N: 752.569.680 m** com azimute **88° 45' 44,35''** e distância de **3.24 m** até o vértice **Pt639**, definido pelas coordenadas **E: 65.598.656 m** e **N: 752.569.687 m** com azimute **94° 58' 30,93''** e distância de **4.50 m** até o vértice **Pt640**, definido pelas coordenadas **E: 65.599.104 m** e **N: 752.569.648 m** com azimute **94° 46' 33,68''** e distância de **3.84 m** até o vértice **Pt641**, definido pelas coordenadas **E: 65.599.487 m** e **N: 752.569.616 m** com azimute **96° 21' 31,08''** e distância de **3.43 m** até o vértice **Pt642**, definido pelas coordenadas **E: 65.599.828 m** e **N: 752.569.578 m** com azimute **96° 25' 02,43''** e distância de **4.92 m** até o vértice **Pt643**, definido pelas coordenadas **E: 65.600.317 m** e **N: 752.569.523 m** com azimute **107° 39' 35,20''** e distância de **2.57 m** até o vértice **Pt644**, definido pelas coordenadas **E: 65.600.562 m** e **N: 752.569.445 m** com azimute **107° 32' 48,17''** e distância de **4.08 m** até o vértice **Pt645**, definido pelas coordenadas **E: 65.600.951 m** e **N: 752.569.322 m** com azimute **105° 16' 04,23''** e distância de **3.95 m** até o vértice **Pt646**, definido pelas coordenadas **E: 65.601.332 m** e **N: 752.569.218 m** com azimute **105° 09' 37,01''** e distância de **3.71 m** até o vértice **Pt647**, definido pelas coordenadas **E: 65.601.690 m** e **N: 752.569.121 m** com azimute **95° 59' 54,81''** e distância de **5.74 m** até o vértice **Pt648**, definido pelas coordenadas **E: 65.602.261 m** e **N: 752.569.061 m** com azimute **80° 39' 49,34''** e distância de **5.98 m** até o vértice **Pt649**, definido pelas coordenadas **E: 65.602.851 m** e **N: 752.569.158 m** com azimute **50° 13' 17,06''** e distância de **2.72 m** até o vértice **Pt650**, definido pelas coordenadas **E: 65.603.060 m** e **N: 752.569.332 m** com azimute **50° 10' 15,79''** e distância de **3.14 m** até o vértice **Pt651**, definido pelas coordenadas **E: 65.603.301 m** e **N: 752.569.533 m** com azimute **47° 02' 16,39''** e distância de **5.77 m** até o vértice **Pt652**, definido pelas coordenadas **E: 65.603.723 m** e **N: 752.569.926 m** com azimute **45° 33' 22,51''** e distância de **0.73 m** até o vértice **Pt653**, definido pelas coordenadas **E: 65.603.775 m** e **N: 752.569.977 m** com azimute **44° 53' 33,01''** e distância de

7.54 m até o vértice **Pt654**, definido pelas coordenadas **E: 65.604.307 m** e **N: 752.570.511 m** com azimute **44° 41' 31,06"** e distância de **5.26 m** até o vértice **Pt655**, definido pelas coordenadas **E: 65.604.677 m** e **N: 752.570.885 m** com azimute **55° 04' 54,72"** e distância de **6.99 m** até o vértice **Pt656**, definido pelas coordenadas **E: 65.605.250 m** e **N: 752.571.285 m** com azimute **57° 10' 49,49"** e distância de **6.94 m** até o vértice **Pt657**, definido pelas coordenadas **E: 65.605.833 m** e **N: 752.571.661 m** com azimute **53° 46' 11,58"** e distância de **5.19 m** até o vértice **Pt658**, definido pelas coordenadas **E: 65.606.252 m** e **N: 752.571.968 m** com azimute **53° 37' 46,01"** e distância de **5.28 m** até o vértice **Pt659**, definido pelas coordenadas **E: 65.606.677 m** e **N: 752.572.281 m** com azimute **53° 48' 31,32"** e distância de **5.91 m** até o vértice **Pt660**, definido pelas coordenadas **E: 65.607.154 m** e **N: 752.572.630 m** com azimute **57° 10' 17,25"** e distância de **3.69 m** até o vértice **Pt661**, definido pelas coordenadas **E: 65.607.464 m** e **N: 752.572.830 m** com azimute **57° 10' 17,25"** e distância de **3.32 m** até o vértice **Pt662**, definido pelas coordenadas **E: 65.607.743 m** e **N: 752.573.010 m** com azimute **62° 01' 13,89"** e distância de **3.99 m** até o vértice **Pt663**, definido pelas coordenadas **E: 65.608.095 m** e **N: 752.573.197 m** com azimute **61° 53' 12,45"** e distância de **4.97 m** até o vértice **Pt664**, definido pelas coordenadas **E: 65.608.533 m** e **N: 752.573.431 m** com azimute **62° 22' 56,60"** e distância de **5.11 m** até o vértice **Pt665**, definido pelas coordenadas **E: 65.608.986 m** e **N: 752.573.668 m** com azimute **80° 18' 22,97"** e distância de **5.70 m** até o vértice **Pt666**, definido pelas coordenadas **E: 65.609.548 m** e **N: 752.573.764 m** com azimute **75° 57' 49,52"** e distância de **5.20 m** até o vértice **Pt667**, definido pelas coordenadas **E: 65.610.052 m** e **N: 752.573.890 m** com azimute **65° 11' 29,80"** e distância de **4.81 m** até o vértice **Pt668**, definido pelas coordenadas **E: 65.610.489 m** e **N: 752.574.092 m** com azimute **62° 18' 32,76"** e distância de **5.92 m** até o vértice **Pt669**, definido pelas coordenadas **E: 65.611.013 m** e **N: 752.574.367 m** com azimute **39° 22' 28,76"** e distância de **4.26 m** até o vértice **Pt670**, definido pelas coordenadas **E: 65.611.283 m** e **N: 752.574.696 m** com azimute **11° 21' 55,05"** e distância de **4.06 m** até o vértice **Pt671**, definido pelas coordenadas **E: 65.611.363 m** e **N: 752.575.094 m** com azimute **358° 31' 06,75"** e distância de **5.80 m** até o vértice **Pt672**, definido pelas coordenadas **E: 65.611.348 m** e **N: 752.575.674 m** com azimute **358° 40' 18,83"** e distância de **6.47 m** até o vértice **Pt673**, definido pelas coordenadas **E: 65.611.333 m** e **N: 752.576.321 m** com azimute **352° 41' 22,15"** e distância de **3.06 m** até o vértice **Pt674**, definido pelas coordenadas **E: 65.611.294 m** e **N: 752.576.625 m** com azimute **352° 36' 06,56"** e distância de **5.20 m** até o vértice **Pt675**, definido pelas coordenadas **E: 65.611.227 m** e **N: 752.577.141 m** com azimute **352° 47' 08,66"** e distância de **4.78 m** até o vértice **Pt676**, definido pelas coordenadas **E: 65.611.167 m** e **N: 752.577.615 m** com azimute **352° 38' 38,82"** e distância de **5.23 m** até o vértice **Pt677**, definido pelas coordenadas **E: 65.611.100 m** e **N: 752.578.134 m** com azimute **352° 45' 47,08"** e distância de **2.54 m** até o vértice **Pt678**, definido pelas coordenadas **E: 65.611.068 m** e **N: 752.578.386 m** com azimute **3° 47' 57,19"** e distância de **5.13 m** até o vértice **Pt679**, definido pelas coordenadas **E: 65.611.102 m** e **N: 752.578.898 m** com azimute **4° 03' 16,89"** e distância de **3.96 m** até o vértice **Pt680**, definido pelas coordenadas **E: 65.611.130 m** e **N: 752.579.293 m** com azimute **15° 45' 04,23"** e distância de **1.22 m** até o vértice **Pt681**, definido pelas coordenadas **E: 65.611.163 m** e **N: 752.579.410 m** com azimute **15° 38' 05,97"** e distância de **3.04 m** até o vértice **Pt682**, definido pelas coordenadas **E: 65.611.245 m** e **N: 752.579.703 m** com azimute **15° 37' 09,81"** e distância de **1.93 m** até o vértice **Pt683**, definido pelas coordenadas **E: 65.611.297 m** e **N: 752.579.889 m** com azimute **19° 47' 03,40"** e distância de **2.95 m** até o vértice **Pt684**, definido pelas coordenadas **E: 65.611.397 m** e **N: 752.580.167 m** com azimute **45° 00' 00,00"** e distância de **1 m** até o vértice **Pt685**, definido pelas coordenadas **E: 65.611.398 m** e **N: 752.580.168 m** com azimute **19° 56' 45,59"** e distância de **1.32 m** até o vértice **Pt686**, definido pelas coordenadas **E: 65.611.443 m** e **N: 752.580.292 m** com azimute **21° 52' 24,53"** e distância de **1.48 m** até o vértice **Pt687**, definido pelas coordenadas **E: 65.611.498 m** e **N: 752.580.429 m** com azimute **21° 37' 51,19"** e distância de **1.25 m** até o vértice **Pt688**, definido pelas coordenadas **E: 65.611.544 m** e **N: 752.580.545 m** com azimute

21° 54' 02,24" e distância de 2.14 m até o vértice Pt689, definido pelas coordenadas E: 65.611.624 m e N: 752.580.744 m com azimute 21° 45' 25,55" e distância de 2.40 m até o vértice Pt690, definido pelas coordenadas E: 65.611.713 m e N: 752.580.967 m com azimute 32° 31' 52,58" e distância de 2.19 m até o vértice Pt691, definido pelas coordenadas E: 65.611.831 m e N: 752.581.152 m com azimute 32° 34' 00,35" e distância de 3.68 m até o vértice Pt692, definido pelas coordenadas E: 65.612.029 m e N: 752.581.462 m com azimute 32° 13' 16,56" e distância de 1.41 m até o vértice Pt693, definido pelas coordenadas E: 65.612.104 m e N: 752.581.581 m com azimute 32° 34' 26,61" e distância de 0.85 m até o vértice Pt694, definido pelas coordenadas E: 65.612.150 m e N: 752.581.653 m com azimute 41° 05' 12,63" e distância de 2.18 m até o vértice Pt695, definido pelas coordenadas E: 65.612.293 m e N: 752.581.817 m com azimute 41° 09' 10,55" e distância de 3.27 m até o vértice Pt696, definido pelas coordenadas E: 65.612.508 m e N: 752.582.063 m com azimute 41° 13' 28,32" e distância de 2.79 m até o vértice Pt697, definido pelas coordenadas E: 65.612.692 m e N: 752.582.273 m com azimute 44° 02' 42,57" e distância de 2.55 m até o vértice Pt698, definido pelas coordenadas E: 65.612.869 m e N: 752.582.456 m com azimute 44° 17' 51,49" e distância de 4.04 m até o vértice Pt699, definido pelas coordenadas E: 65.613.151 m e N: 752.582.745 m com azimute 56° 01' 24,44" e distância de 6.66 m até o vértice Pt700, definido pelas coordenadas E: 65.613.703 m e N: 752.583.117 m com azimute 66° 17' 38,53" e distância de 3.86 m até o vértice Pt701, definido pelas coordenadas E: 65.614.056 m e N: 752.583.272 m com azimute 74° 28' 33,20" e distância de 1.87 m até o vértice Pt702, definido pelas coordenadas E: 65.614.236 m e N: 752.583.322 m com azimute 74° 21' 02,99" e distância de 3.19 m até o vértice Pt703, definido pelas coordenadas E: 65.614.543 m e N: 752.583.408 m com azimute 72° 22' 30,33" e distância de 4.92 m até o vértice Pt704, definido pelas coordenadas E: 65.615.012 m e N: 752.583.557 m com azimute 64° 03' 07,61" e distância de 2.49 m até o vértice Pt705, definido pelas coordenadas E: 65.615.236 m e N: 752.583.666 m com azimute 63° 19' 38,83" e distância de 2.38 m até o vértice Pt706, definido pelas coordenadas E: 65.615.449 m e N: 752.583.773 m com azimute 60° 47' 51,47" e distância de 3.01 m até o vértice Pt707, definido pelas coordenadas E: 65.615.712 m e N: 752.583.920 m com azimute 36° 58' 16,49" e distância de 3.39 m até o vértice Pt708, definido pelas coordenadas E: 65.615.916 m e N: 752.584.191 m com azimute 34° 07' 22,10" e distância de 3.67 m até o vértice Pt709, definido pelas coordenadas E: 65.616.122 m e N: 752.584.495 m com azimute 61° 02' 06,15" e distância de 9.93 m até o vértice Pt710, definido pelas coordenadas E: 65.616.991 m e N: 752.584.976 m com azimute 61° 48' 48,41" e distância de 6.80 m até o vértice Pt711, definido pelas coordenadas E: 65.617.590 m e N: 752.585.297 m com azimute 62° 04' 49,90" e distância de 14.76 m até o vértice Pt712, definido pelas coordenadas E: 65.618.894 m e N: 752.585.988 m com azimute 62° 04' 57,81" e distância de 20.85 m até o vértice Pt713, definido pelas coordenadas E: 65.620.736 m e N: 752.586.964 m com azimute 60° 52' 56,71" e distância de 13.26 m até o vértice Pt714, definido pelas coordenadas E: 65.621.894 m e N: 752.587.609 m com azimute 60° 51' 59,65" e distância de 19.06 m até o vértice Pt715, definido pelas coordenadas E: 65.623.559 m e N: 752.588.537 m com azimute 60° 52' 34,80" e distância de 18.53 m até o vértice Pt716, definido pelas coordenadas E: 65.625.178 m e N: 752.589.439 m com azimute 60° 52' 25,61" e distância de 13.21 m até o vértice Pt717, definido pelas coordenadas E: 65.626.332 m e N: 752.590.082 m com azimute 60° 44' 17,31" e distância de 10.74 m até o vértice Pt718, definido pelas coordenadas E: 65.627.269 m e N: 752.590.607 m com azimute 60° 58' 43,42" e distância de 6.68 m até o vértice Pt719, definido pelas coordenadas E: 65.627.853 m e N: 752.590.931 m com azimute 60° 50' 31,35" e distância de 25.31 m até o vértice Pt720, definido pelas coordenadas E: 65.630.063 m e N: 752.592.164 m com azimute 60° 49' 42,59" e distância de 20.95 m até o vértice Pt721, definido pelas coordenadas E: 65.631.892 m e N: 752.593.185 m com azimute 60° 52' 47,93" e distância de 21.27 m até o vértice Pt722, definido pelas coordenadas E: 65.633.750 m e N: 752.594.220 m com azimute 60° 48' 22,56" e distância de 19.60 m até o vértice Pt723, definido pelas coordenadas E: 65.635.461

m e N: 752.595.176 m com azimute **60° 51' 42,79"** e distância de **19.33 m** até o vértice **Pt724**, definido pelas coordenadas **E: 65.637.149 m** e **N: 752.596.117 m** com azimute **60° 53' 42,97"** e distância de **16.65 m** até o vértice **Pt725**, definido pelas coordenadas **E: 65.638.604 m** e **N: 752.596.927 m** com azimute **60° 50' 11,07"** e distância de **17.36 m** até o vértice **Pt726**, definido pelas coordenadas **E: 65.640.120 m** e **N: 752.597.773 m** com azimute **60° 54' 50,84"** e distância de **10.68 m** até o vértice **Pt727**, definido pelas coordenadas **E: 65.641.053 m** e **N: 752.598.292 m** com azimute **60° 51' 19,39"** e distância de **16.69 m** até o vértice **Pt728**, definido pelas coordenadas **E: 65.642.511 m** e **N: 752.599.105 m** com azimute **60° 43' 11,04"** e distância de **12.08 m** até o vértice **Pt729**, definido pelas coordenadas **E: 65.643.565 m** e **N: 752.599.696 m** com azimute **57° 00' 37,39"** e distância de **15.43 m** até o vértice **Pt730**, definido pelas coordenadas **E: 65.644.859 m** e **N: 752.600.536 m** com azimute **56° 52' 22,86"** e distância de **14.68 m** até o vértice **Pt731**, definido pelas coordenadas **E: 65.646.088 m** e **N: 752.601.338 m** com azimute **57° 03' 42,89"** e distância de **11.20 m** até o vértice **Pt732**, definido pelas coordenadas **E: 65.647.028 m** e **N: 752.601.947 m** com azimute **56° 51' 30,44"** e distância de **8.98 m** até o vértice **Pt733**, definido pelas coordenadas **E: 65.647.780 m** e **N: 752.602.438 m** com azimute **56° 58' 03,40"** e distância de **42.28 m** até o vértice **Pt734**, definido pelas coordenadas **E: 65.651.325 m** e **N: 752.604.743 m** com azimute **56° 53' 36,41"** e distância de **47.93 m** até o vértice **Pt735**, definido pelas coordenadas **E: 65.655.340 m** e **N: 752.607.361 m** com azimute **57° 07' 08,91"** e distância de **25.53 m** até o vértice **Pt736**, definido pelas coordenadas **E: 65.657.484 m** e **N: 752.608.747 m** com azimute **56° 53' 57,87"** e distância de **38.82 m** até o vértice **Pt737**, definido pelas coordenadas **E: 65.660.736 m** e **N: 752.610.867 m** com azimute **56° 56' 46,89"** e distância de **31.46 m** até o vértice **Pt738**, definido pelas coordenadas **E: 65.663.373 m** e **N: 752.612.583 m** com azimute **56° 57' 30,36"** e distância de **35.29 m** até o vértice **Pt739**, definido pelas coordenadas **E: 65.666.331 m** e **N: 752.614.507 m** com azimute **56° 55' 39,43"** e distância de **26.24 m** até o vértice **Pt740**, definido pelas coordenadas **E: 65.668.530 m** e **N: 752.615.939 m** com azimute **79° 07' 59,04"** e distância de **19.78 m** até o vértice **Pt741**, definido pelas coordenadas **E: 65.670.473 m** e **N: 752.616.312 m** com azimute **78° 47' 59,30"** e distância de **9.22 m** até o vértice **Pt742**, definido pelas coordenadas **E: 65.671.377 m** e **N: 752.616.491 m** com azimute **73° 57' 49,22"** e distância de **19.04 m** até o vértice **Pt743**, definido pelas coordenadas **E: 65.673.207 m** e **N: 752.617.017 m** com azimute **73° 45' 36,95"** e distância de **17.91 m** até o vértice **Pt744**, definido pelas coordenadas **E: 65.674.927 m** e **N: 752.617.518 m** com azimute **74° 06' 24,89"** e distância de **15.05 m** até o vértice **Pt745**, definido pelas coordenadas **E: 65.676.374 m** e **N: 752.617.930 m** com azimute **53° 32' 20,04"** e distância de **34.48 m** até o vértice **Pt746**, definido pelas coordenadas **E: 65.679.147 m** e **N: 752.619.979 m** com azimute **41° 07' 00,76"** e distância de **16.39 m** até o vértice **Pt747**, definido pelas coordenadas **E: 65.680.225 m** e **N: 752.621.214 m** com azimute **41° 03' 58,16"** e distância de **31.95 m** até o vértice **Pt748**, definido pelas coordenadas **E: 65.682.324 m** e **N: 752.623.623 m** com azimute **51° 10' 21,58"** e distância de **43.80 m** até o vértice **Pt749**, definido pelas coordenadas **E: 65.685.736 m** e **N: 752.626.369 m** com azimute **58° 46' 29,01"** e distância de **17.28 m** até o vértice **Pt750**, definido pelas coordenadas **E: 65.687.214 m** e **N: 752.627.265 m** com azimute **58° 10' 21,19"** e distância de **7.51 m** até o vértice **Pt751**, definido pelas coordenadas **E: 65.687.852 m** e **N: 752.627.661 m** com azimute **60° 32' 18,69"** e distância de **3.01 m** até o vértice **Pt752**, definido pelas coordenadas **E: 65.688.114 m** e **N: 752.627.809 m** com azimute **61° 43' 42,31"** e distância de **9.31 m** até o vértice **Pt753**, definido pelas coordenadas **E: 65.688.934 m** e **N: 752.628.250 m** com azimute **61° 37' 55,99"** e distância de **31.84 m** até o vértice **Pt754**, definido pelas coordenadas **E: 65.691.736 m** e **N: 752.629.763 m** com azimute **66° 07' 21,27"** e distância de **28.04 m** até o vértice **Pt755**, definido pelas coordenadas **E: 65.694.300 m** e **N: 752.630.898 m** com azimute **66° 09' 44,87"** e distância de **40.51 m** até o vértice **Pt756**, definido pelas coordenadas **E: 65.698.005 m** e **N: 752.632.535 m** com azimute **70° 54' 00,63"** e distância de **49.33 m** até o vértice **Pt757**, definido pelas coordenadas **E: 65.702.666 m** e **N: 752.634.149 m** com azimute **84° 25' 02,62"** e distância de **45.44 m**

até o vértice **Pt758**, definido pelas coordenadas **E: 65.707.188 m** e **N: 752.634.591 m** com azimute **102° 11' 26,52"** e distância de **32.53 m** até o vértice **Pt759**, definido pelas coordenadas **E: 65.710.368 m** e **N: 752.633.904 m** com azimute **107° 18' 33,56"** e distância de **36.70 m** até o vértice **Pt760**, definido pelas coordenadas **E: 65.713.872 m** e **N: 752.632.812 m** com azimute **96° 59' 27,95"** e distância de **32.37 m** até o vértice **Pt761**, definido pelas coordenadas **E: 65.717.085 m** e **N: 752.632.418 m** com azimute **71° 17' 26,53"** e distância de **25.10 m** até o vértice **Pt762**, definido pelas coordenadas **E: 65.719.462 m** e **N: 752.633.223 m** com azimute **20° 23' 32,59"** e distância de **22.13 m** até o vértice **Pt763**, definido pelas coordenadas **E: 65.720.233 m** e **N: 752.635.297 m** com azimute **344° 21' 55,94"** e distância de **28.35 m** até o vértice **Pt764**, definido pelas coordenadas **E: 65.719.469 m** e **N: 752.638.027 m** com azimute **329° 51' 20,80"** e distância de **16.91 m** até o vértice **Pt765**, definido pelas coordenadas **E: 65.718.620 m** e **N: 752.639.489 m** com azimute **347° 49' 52,64"** e distância de **51.95 m** até o vértice **Pt766**, definido pelas coordenadas **E: 65.717.525 m** e **N: 752.644.567 m** com azimute **350° 03' 34,92"** e distância de **64.24 m** até o vértice **Pt767**, definido pelas coordenadas **E: 65.716.416 m** e **N: 752.650.895 m** com azimute **350° 44' 40,50"** e distância de **53.72 m** até o vértice **Pt768**, definido pelas coordenadas **E: 65.715.552 m** e **N: 752.656.197 m** com azimute **351° 16' 18,61"** e distância de **53.25 m** até o vértice **Pt769**, definido pelas coordenadas **E: 65.714.744 m** e **N: 752.661.460 m** com azimute **349° 30' 20,32"** e distância de **36.24 m** até o vértice **Pt770**, definido pelas coordenadas **E: 65.714.084 m** e **N: 752.665.023 m** com azimute **349° 57' 53,58"** e distância de **39.14 m** até o vértice **Pt771**, definido pelas coordenadas **E: 65.713.402 m** e **N: 752.668.877 m** com azimute **351° 41' 48,08"** e distância de **40.23 m** até o vértice **Pt772**, definido pelas coordenadas **E: 65.712.821 m** e **N: 752.672.858 m** com azimute **351° 31' 13,13"** e distância de **46.59 m** até o vértice **Pt773**, definido pelas coordenadas **E: 65.712.134 m** e **N: 752.677.466 m** com azimute **62° 43' 50,39"** e distância de **38.57 m** até o vértice **Pt774**, definido pelas coordenadas **E: 65.715.562 m** e **N: 752.679.233 m** com azimute **62° 39' 56,64"** e distância de **44.97 m** até o vértice **Pt775**, definido pelas coordenadas **E: 65.719.557 m** e **N: 752.681.298 m** com azimute **62° 34' 30,26"** e distância de **45.59 m** até o vértice **Pt776**, definido pelas coordenadas **E: 65.723.604 m** e **N: 752.683.398 m** com azimute **83° 17' 24,59"** e distância de **0,17 m** até o vértice **Pt777**, definido pelas coordenadas **E: 65.723.621 m** e **N: 752.683.400 m** com azimute **62° 36' 12,53"** e distância de **28.97 m** até o vértice **Pt778**, definido pelas coordenadas **E: 65.726.193 m** e **N: 752.684.733 m** com azimute **62° 41' 26,10"** e distância de **43.37 m** até o vértice **Pt779**, definido pelas coordenadas **E: 65.730.047 m** e **N: 752.686.723 m** com azimute **62° 42' 15,03"** e distância de **26.30 m** até o vértice **Pt780**, definido pelas coordenadas **E: 65.732.384 m** e **N: 752.687.929 m** com azimute **325° 10' 31,84"** e distância de **136.17 m** até o vértice **Pt781**, definido pelas coordenadas **E: 65.724.608 m** e **N: 752.699.107 m** com azimute **325° 13' 12,06"** e distância de **139.68 m** até o vértice **Pt782**, definido pelas coordenadas **E: 65.716.640 m** e **N: 752.710.580 m** com azimute **323° 30' 55,37"** e distância de **175.78 m** até o vértice **Pt783**, definido pelas coordenadas **E: 65.706.188 m** e **N: 752.724.713 m** com azimute **324° 13' 15,34"** e distância de **173.55 m** até o vértice **Pt784**, definido pelas coordenadas **E: 65.696.041 m** e **N: 752.738.793 m** com azimute **61° 47' 18,85"** e distância de **631.65 m** até o vértice **Pt785**, definido pelas coordenadas **E: 65.751.703 m** e **N: 752.768.653 m** com azimute **142° 58' 59,75"** e distância de **571.25 m** até o vértice **Pt786**, definido pelas coordenadas **E: 65.786.095 m** e **N: 752.723.041 m** com azimute **106° 07' 46,48"** e distância de **158.96 m** até o vértice **Pt787**, definido pelas coordenadas **E: 65.801.365 m** e **N: 752.718.625 m** com azimute **9° 28' 31,14"** e distância de **21.75 m** até o vértice **Pt788**, definido pelas coordenadas **E: 65.801.723 m** e **N: 752.720.770 m** com azimute **16° 07' 52,89"** e distância de **12.27 m** até o vértice **Pt789**, definido pelas coordenadas **E: 65.802.064 m** e **N: 752.721.949 m** com azimute **25° 14' 37,78"** e distância de **15.71 m** até o vértice **Pt790**, definido pelas coordenadas **E: 65.802.734 m** e **N: 752.723.370 m** com azimute **39° 10' 48,65"** e distância de **15.13 m** até o vértice **Pt791**, definido pelas coordenadas **E: 65.803.690 m** e **N: 752.724.543 m** com azimute **43° 22' 00,32"** e distância de **13.89 m** até o vértice **Pt792**, definido pelas

coordenadas **E: 65.804.644 m** e **N: 752.725.553 m** com azimute **50° 18' 38,40"** e distância de **14.52 m** até o vértice **Pt793**, definido pelas coordenadas **E: 65.805.761 m** e **N: 752.726.480 m** com azimute **56° 03' 07,84"** e distância de **12.95 m** até o vértice **Pt794**, definido pelas coordenadas **E: 65.806.835 m** e **N: 752.727.203 m** com azimute **62° 38' 37,77"** e distância de **13.93 m** até o vértice **Pt795**, definido pelas coordenadas **E: 65.808.072 m** e **N: 752.727.843 m** com azimute **63° 14' 06,85"** e distância de **11.55 m** até o vértice **Pt796**, definido pelas coordenadas **E: 65.809.103 m** e **N: 752.728.363 m** com azimute **58° 00' 44,79"** e distância de **13.63 m** até o vértice **Pt797**, definido pelas coordenadas **E: 65.810.259 m** e **N: 752.729.085 m** com azimute **54° 57' 45,22"** e distância de **21.70 m** até o vértice **Pt798**, definido pelas coordenadas **E: 65.812.036 m** e **N: 752.730.331 m** com azimute **51° 57' 54,35"** e distância de **11.31 m** até o vértice **Pt799**, definido pelas coordenadas **E: 65.812.927 m** e **N: 752.731.028 m** com azimute **53° 10' 52,86"** e distância de **6.71 m** até o vértice **Pt800**, definido pelas coordenadas **E: 65.813.464 m** e **N: 752.731.430 m** com azimute **56° 00' 55,73"** e distância de **6.48 m** até o vértice **Pt801**, definido pelas coordenadas **E: 65.814.001 m** e **N: 752.731.792 m** com azimute **60° 59' 25,19"** e distância de **19.82 m** até o vértice **Pt802**, definido pelas coordenadas **E: 65.815.734 m** e **N: 752.732.753 m** com azimute **61° 21' 21,95"** e distância de **15.04 m** até o vértice **Pt803**, definido pelas coordenadas **E: 65.817.054 m** e **N: 752.733.474 m** com azimute **57° 03' 09,34"** e distância de **14.76 m** até o vértice **Pt804**, definido pelas coordenadas **E: 65.818.293 m** e **N: 752.734.277 m** com azimute **49° 26' 37,11"** e distância de **17.98 m** até o vértice **Pt805**, definido pelas coordenadas **E: 65.819.659 m** e **N: 752.735.446 m** com azimute **43° 46' 07,68"** e distância de **16.78 m** até o vértice **Pt806**, definido pelas coordenadas **E: 65.820.820 m** e **N: 752.736.658 m** com azimute **37° 19' 13,67"** e distância de **15.77 m** até o vértice **Pt807**, definido pelas coordenadas **E: 65.821.776 m** e **N: 752.737.912 m** com azimute **35° 25' 27,42"** e distância de **12.92 m** até o vértice **Pt808**, definido pelas coordenadas **E: 65.822.525 m** e **N: 752.738.965 m** com azimute **26° 21' 41,31"** e distância de **11.33 m** até o vértice **Pt809**, definido pelas coordenadas **E: 65.823.028 m** e **N: 752.739.980 m** com azimute **15° 28' 45,23"** e distância de **14.35 m** até o vértice **Pt810**, definido pelas coordenadas **E: 65.823.411 m** e **N: 752.741.363 m** com azimute **49° 09' 18,27"** e distância de **199.48 m** até o vértice **Pt811**, definido pelas coordenadas **E: 65.838.501 m** e **N: 752.754.409 m** com azimute **47° 34' 09,56"** e distância de **63.09 m** até o vértice **Pt812**, definido pelas coordenadas **E: 65.843.158 m** e **N: 752.758.666 m** com azimute **35° 03' 26,35"** e distância de **27.32 m** até o vértice **Pt813**, definido pelas coordenadas **E: 65.844.727 m** e **N: 752.760.902 m** com azimute **31° 28' 38,88"** e distância de **15.88 m** até o vértice **Pt814**, definido pelas coordenadas **E: 65.845.556 m** e **N: 752.762.256 m** com azimute **39° 06' 48,52"** e distância de **15.58 m** até o vértice **Pt815**, definido pelas coordenadas **E: 65.846.539 m** e **N: 752.763.465 m** com azimute **51° 50' 15,05"** e distância de **18.35 m** até o vértice **Pt816**, definido pelas coordenadas **E: 65.847.982 m** e **N: 752.764.599 m** com azimute **66° 44' 17,19"** e distância de **19.02 m** até o vértice **Pt817**, definido pelas coordenadas **E: 65.849.729 m** e **N: 752.765.350 m** com azimute **62° 58' 58,11"** e distância de **90.68 m** até o vértice **Pt818**, definido pelas coordenadas **E: 65.857.807 m** e **N: 752.769.469 m** com azimute **55° 37' 33,18"** e distância de **39.96 m** até o vértice **Pt819**, definido pelas coordenadas **E: 65.861.105 m** e **N: 752.771.725 m** com azimute **57° 49' 24,51"** e distância de **38.33 m** até o vértice **Pt820**, definido pelas coordenadas **E: 65.864.349 m** e **N: 752.773.766 m** com azimute **55° 49' 02,32"** e distância de **33.87 m** até o vértice **Pt821**, definido pelas coordenadas **E: 65.867.151 m** e **N: 752.775.669 m** com azimute **56° 14' 51,45"** e distância de **94.37 m** até o vértice **Pt822**, definido pelas coordenadas **E: 65.874.997 m** e **N: 752.780.912 m** com azimute **67° 00' 46,20"** e distância de **10.32 m** até o vértice **Pt823**, definido pelas coordenadas **E: 65.875.947 m** e **N: 752.781.315 m** com azimute **71° 07' 48,48"** e distância de **7.92 m** até o vértice **Pt824**, definido pelas coordenadas **E: 65.876.696 m** e **N: 752.781.571 m** com azimute **69° 55' 42,51"** e distância de **8.86 m** até o vértice **Pt825**, definido pelas coordenadas **E: 65.877.528 m** e **N: 752.781.875 m** com azimute **80° 08' 13,25"** e distância de **8.70 m** até o vértice **Pt826**, definido pelas coordenadas **E: 65.878.385 m** e **N: 752.782.024 m** com

azimute **81° 54' 07,92"** e distância de **7.53 m** até o vértice **Pt827**, definido pelas coordenadas **E: 65.879.130 m** e **N: 752.782.130 m** com azimute **80° 59' 53,68"** e distância de **8.18 m** até o vértice **Pt828**, definido pelas coordenadas **E: 65.879.938 m** e **N: 752.782.258 m** com azimute **75° 01' 59,81"** e distância de **9.41 m** até o vértice **Pt829**, definido pelas coordenadas **E: 65.880.847 m** e **N: 752.782.501 m** com azimute **74° 28' 11,22"** e distância de **10.05 m** até o vértice **Pt830**, definido pelas coordenadas **E: 65.881.815 m** e **N: 752.782.770 m** com azimute **88° 04' 22,87"** e distância de **5.35 m** até o vértice **Pt831**, definido pelas coordenadas **E: 65.882.350 m** e **N: 752.782.788 m** com azimute **98° 49' 34,94"** e distância de **6.52 m** até o vértice **Pt832**, definido pelas coordenadas **E: 65.882.994 m** e **N: 752.782.688 m** com azimute **105° 00' 14,05"** e distância de **5.60 m** até o vértice **Pt833**, definido pelas coordenadas **E: 65.883.535 m** e **N: 752.782.543 m** com azimute **98° 48' 44,27"** e distância de **14.49 m** até o vértice **Pt834**, definido pelas coordenadas **E: 65.884.967 m** e **N: 752.782.321 m** com azimute **99° 20' 12,19"** e distância de **9.00 m** até o vértice **Pt835**, definido pelas coordenadas **E: 65.885.855 m** e **N: 752.782.175 m** com azimute **98° 51' 20,34"** e distância de **6.37 m** até o vértice **Pt836**, definido pelas coordenadas **E: 65.886.484 m** e **N: 752.782.077 m** com azimute **86° 06' 29,97"** e distância de **8.84 m** até o vértice **Pt837**, definido pelas coordenadas **E: 65.887.366 m** e **N: 752.782.137 m** com azimute **75° 28' 06,50"** e distância de **7.01 m** até o vértice **Pt838**, definido pelas coordenadas **E: 65.888.045 m** e **N: 752.782.313 m** com azimute **73° 42' 51,18"** e distância de **7.17 m** até o vértice **Pt839**, definido pelas coordenadas **E: 65.888.733 m** e **N: 752.782.514 m** com azimute **61° 10' 11,70"** e distância de **5.21 m** até o vértice **Pt840**, definido pelas coordenadas **E: 65.889.189 m** e **N: 752.782.765 m** com azimute **49° 41' 21,62"** e distância de **7.70 m** até o vértice **Pt841**, definido pelas coordenadas **E: 65.889.776 m** e **N: 752.783.263 m** com azimute **48° 54' 09,01"** e distância de **9.14 m** até o vértice **Pt842**, definido pelas coordenadas **E: 65.890.465 m** e **N: 752.783.864 m** com azimute **49° 25' 29,22"** e distância de **7.15 m** até o vértice **Pt843**, definido pelas coordenadas **E: 65.891.008 m** e **N: 752.784.329 m** com azimute **51° 48' 30,27"** e distância de **9.36 m** até o vértice **Pt844**, definido pelas coordenadas **E: 65.891.744 m** e **N: 752.784.908 m** com azimute **58° 32' 25,24"** e distância de **8.12 m** até o vértice **Pt845**, definido pelas coordenadas **E: 65.892.437 m** e **N: 752.785.332 m** com azimute **60° 23' 28,95"** e distância de **13.56 m** até o vértice **Pt846**, definido pelas coordenadas **E: 65.893.616 m** e **N: 752.786.002 m** com azimute **63° 14' 03,35"** e distância de **12.77 m** até o vértice **Pt847**, definido pelas coordenadas **E: 65.894.756 m** e **N: 752.786.577 m** com azimute **66° 24' 23,40"** e distância de **9.14 m** até o vértice **Pt848**, definido pelas coordenadas **E: 65.895.594 m** e **N: 752.786.943 m** com azimute **66° 44' 02,62"** e distância de **8.94 m** até o vértice **Pt849**, definido pelas coordenadas **E: 65.896.415 m** e **N: 752.787.296 m** com azimute **71° 10' 06,77"** e distância de **9.14 m** até o vértice **Pt850**, definido pelas coordenadas **E: 65.897.280 m** e **N: 752.787.591 m** com azimute **76° 53' 33,05"** e distância de **13.32 m** até o vértice **Pt851**, definido pelas coordenadas **E: 65.898.577 m** e **N: 752.787.893 m** com azimute **82° 12' 22,57"** e distância de **7.23 m** até o vértice **Pt852**, definido pelas coordenadas **E: 65.899.293 m** e **N: 752.787.991 m** com azimute **89° 51' 00,75"** e distância de **7.65 m** até o vértice **Pt853**, definido pelas coordenadas **E: 65.900.058 m** e **N: 752.787.993 m** com azimute **93° 21' 32,97"** e distância de **9.22 m** até o vértice **Pt854**, definido pelas coordenadas **E: 65.900.978 m** e **N: 752.787.939 m** com azimute **90° 16' 11,41"** e distância de **6.37 m** até o vértice **Pt855**, definido pelas coordenadas **E: 65.901.615 m** e **N: 752.787.936 m** com azimute **80° 30' 09,91"** e distância de **5.39 m** até o vértice **Pt856**, definido pelas coordenadas **E: 65.902.147 m** e **N: 752.788.025 m** com azimute **67° 33' 16,44"** e distância de **4.30 m** até o vértice **Pt857**, definido pelas coordenadas **E: 65.902.544 m** e **N: 752.788.189 m** com azimute **66° 19' 11,80"** e distância de **4.53 m** até o vértice **Pt858**, definido pelas coordenadas **E: 65.902.959 m** e **N: 752.788.371 m** com azimute **56° 12' 54,74"** e distância de **11.74 m** até o vértice **Pt859**, definido pelas coordenadas **E: 65.903.935 m** e **N: 752.789.024 m** com azimute **58° 44' 10,57"** e distância de **11.79 m** até o vértice **Pt860**, definido pelas coordenadas **E: 65.904.943 m** e **N: 752.789.636 m** com azimute **64° 58' 17,67"** e distância de **9.01 m** até o vértice **Pt861**, definido pelas coordenadas **E: 65.905.759 m** e **N:**

752.790.017 m com azimute **79° 39' 16,39"** e distância de **7.57 m** até o vértice **Pt862**, definido pelas coordenadas **E: 65.906.504 m** e **N: 752.790.153 m** com azimute **84° 06' 47,47"** e distância de **7.12 m** até o vértice **Pt863**, definido pelas coordenadas **E: 65.907.212 m** e **N: 752.790.226 m** com azimute **92° 44' 31,96"** e distância de **8.57 m** até o vértice **Pt864**, definido pelas coordenadas **E: 65.908.068 m** e **N: 752.790.185 m** com azimute **100° 50' 46,44"** e distância de **6.06 m** até o vértice **Pt865**, definido pelas coordenadas **E: 65.908.663 m** e **N: 752.790.071 m** com azimute **93° 34' 00,74"** e distância de **7.55 m** até o vértice **Pt866**, definido pelas coordenadas **E: 65.909.417 m** e **N: 752.790.024 m** com azimute **87° 19' 54,08"** e distância de **7.52 m** até o vértice **Pt867**, definido pelas coordenadas **E: 65.910.168 m** e **N: 752.790.059 m** com azimute **73° 19' 43,93"** e distância de **5.86 m** até o vértice **Pt868**, definido pelas coordenadas **E: 65.910.729 m** e **N: 752.790.227 m** com azimute **65° 17' 57,59"** e distância de **5.91 m** até o vértice **Pt869**, definido pelas coordenadas **E: 65.911.266 m** e **N: 752.790.474 m** com azimute **68° 12' 52,02"** e distância de **6.71 m** até o vértice **Pt870**, definido pelas coordenadas **E: 65.911.889 m** e **N: 752.790.723 m** com azimute **79° 13' 30,14"** e distância de **8.61 m** até o vértice **Pt871**, definido pelas coordenadas **E: 65.912.735 m** e **N: 752.790.884 m** com azimute **80° 03' 07,42"** e distância de **11.06 m** até o vértice **Pt872**, definido pelas coordenadas **E: 65.913.824 m** e **N: 752.791.075 m** com azimute **69° 40' 36,71"** e distância de **10.65 m** até o vértice **Pt873**, definido pelas coordenadas **E: 65.914.823 m** e **N: 752.791.445 m** com azimute **53° 02' 12,51"** e distância de **8.60 m** até o vértice **Pt874**, definido pelas coordenadas **E: 65.915.510 m** e **N: 752.791.962 m** com azimute **41° 26' 40,00"** e distância de **7.30 m** até o vértice **Pt875**, definido pelas coordenadas **E: 65.915.993 m** e **N: 752.792.509 m** com azimute **26° 31' 26,54"** e distância de **6.25 m** até o vértice **Pt876**, definido pelas coordenadas **E: 65.916.272 m** e **N: 752.793.068 m** com azimute **15° 20' 44,28"** e distância de **7.22 m** até o vértice **Pt877**, definido pelas coordenadas **E: 65.916.463 m** e **N: 752.793.764 m** com azimute **10° 02' 57,65"** e distância de **6.42 m** até o vértice **Pt878**, definido pelas coordenadas **E: 65.916.575 m** e **N: 752.794.396 m** com azimute **9° 13' 04,53"** e distância de **8.86 m** até o vértice **Pt879**, definido pelas coordenadas **E: 65.916.717 m** e **N: 752.795.271 m** com azimute **14° 46' 30,54"** e distância de **10.16 m** até o vértice **Pt880**, definido pelas coordenadas **E: 65.916.976 m** e **N: 752.796.253 m** com azimute **41° 37' 07,16"** e distância de **9.59 m** até o vértice **Pt881**, definido pelas coordenadas **E: 65.917.613 m** e **N: 752.796.970 m** com azimute **54° 19' 12,71"** e distância de **7.03 m** até o vértice **Pt882**, definido pelas coordenadas **E: 65.918.184 m** e **N: 752.797.380 m** com azimute **72° 37' 53,78"** e distância de **7.14 m** até o vértice **Pt883**, definido pelas coordenadas **E: 65.918.865 m** e **N: 752.797.593 m** com azimute **89° 51' 26,90"** e distância de **8.04 m** até o vértice **Pt884**, definido pelas coordenadas **E: 65.919.669 m** e **N: 752.797.595 m** com azimute **95° 46' 10,85"** e distância de **9.65 m** até o vértice **Pt885**, definido pelas coordenadas **E: 65.920.629 m** e **N: 752.797.498 m** com azimute **109° 40' 22,46"** e distância de **10.10 m** até o vértice **Pt886**, definido pelas coordenadas **E: 65.921.580 m** e **N: 752.797.158 m** com azimute **120° 34' 10,20"** e distância de **9.22 m** até o vértice **Pt887**, definido pelas coordenadas **E: 65.922.374 m** e **N: 752.796.689 m** com azimute **110° 25' 33,69"** e distância de **6.19 m** até o vértice **Pt888**, definido pelas coordenadas **E: 65.922.954 m** e **N: 752.796.473 m** com azimute **100° 31' 01,19"** e distância de **10.63 m** até o vértice **Pt889**, definido pelas coordenadas **E: 65.923.999 m** e **N: 752.796.279 m** com azimute **89° 10' 19,04"** e distância de **25.60 m** até o vértice **Pt890**, definido pelas coordenadas **E: 65.926.559 m** e **N: 752.796.316 m** com azimute **91° 06' 57,64"** e distância de **21.56 m** até o vértice **Pt891**, definido pelas coordenadas **E: 65.928.715 m** e **N: 752.796.274 m** com azimute **92° 11' 40,89"** e distância de **16.71 m** até o vértice **Pt892**, definido pelas coordenadas **E: 65.930.385 m** e **N: 752.796.210 m** com azimute **84° 23' 34,94"** e distância de **8.80 m** até o vértice **Pt893**, definido pelas coordenadas **E: 65.931.261 m** e **N: 752.796.296 m** com azimute **82° 03' 26,83"** e distância de **14.26 m** até o vértice **Pt894**, definido pelas coordenadas **E: 65.932.673 m** e **N: 752.796.493 m** com azimute **80° 16' 11,00"** e distância de **5.98 m** até o vértice **Pt895**, definido pelas coordenadas **E: 65.933.262 m** e **N: 752.796.594 m** com azimute **76° 07' 16,44"** e distância de **5.29 m** até o vértice **Pt896**, definido

pelas coordenadas **E: 65.933.776 m** e **N: 752.796.721 m** com azimute **70° 58' 59,80"** e distância de **8.41 m** até o vértice **Pt897**, definido pelas coordenadas **E: 65.934.571 m** e **N: 752.796.995 m** com azimute **66° 36' 45,65"** e distância de **6.78 m** até o vértice **Pt898**, definido pelas coordenadas **E: 65.935.193 m** e **N: 752.797.264 m** com azimute **58° 34' 34,37"** e distância de **4.70 m** até o vértice **Pt899**, definido pelas coordenadas **E: 65.935.594 m** e **N: 752.797.509 m** com azimute **48° 51' 59,49"** e distância de **5.14 m** até o vértice **Pt900**, definido pelas coordenadas **E: 65.935.981 m** e **N: 752.797.847 m** com azimute **31° 46' 32,61"** e distância de **7.14 m** até o vértice **Pt901**, definido pelas coordenadas **E: 65.936.357 m** e **N: 752.798.454 m** com azimute **24° 43' 24,16"** e distância de **6.96 m** até o vértice **Pt902**, definido pelas coordenadas **E: 65.936.648 m** e **N: 752.799.086 m** com azimute **15° 21' 04,64"** e distância de **9.41 m** até o vértice **Pt903**, definido pelas coordenadas **E: 65.936.897 m** e **N: 752.799.993 m** com azimute **8° 06' 14,91"** e distância de **6.24 m** até o vértice **Pt904**, definido pelas coordenadas **E: 65.936.985 m** e **N: 752.800.611 m** com azimute **6° 04' 29,16"** e distância de **10.49 m** até o vértice **Pt905**, definido pelas coordenadas **E: 65.937.096 m** e **N: 752.801.654 m** com azimute **12° 38' 43,51"** e distância de **3.20 m** até o vértice **Pt906**, definido pelas coordenadas **E: 65.937.166 m** e **N: 752.801.966 m** com azimute **29° 33' 59,67"** e distância de **2.39 m** até o vértice **Pt907**, definido pelas coordenadas **E: 65.937.284 m** e **N: 752.802.174 m** com azimute **69° 25' 38,91"** e distância de **4.07 m** até o vértice **Pt908**, definido pelas coordenadas **E: 65.937.665 m** e **N: 752.802.317 m** com azimute **79° 31' 18,34"** e distância de **4.73 m** até o vértice **Pt909**, definido pelas coordenadas **E: 65.938.130 m** e **N: 752.802.403 m** com azimute **92° 10' 28,00"** e distância de **24.25 m** até o vértice **Pt910**, definido pelas coordenadas **E: 65.940.553 m** e **N: 752.802.311 m** com azimute **94° 40' 52,05"** e distância de **9.80 m** até o vértice **Pt911**, definido pelas coordenadas **E: 65.941.530 m** e **N: 752.802.231 m** com azimute **96° 46' 37,68"** e distância de **11.44 m** até o vértice **Pt912**, definido pelas coordenadas **E: 65.942.666 m** e **N: 752.802.096 m** com azimute **97° 35' 27,76"** e distância de **10.52 m** até o vértice **Pt913**, definido pelas coordenadas **E: 65.943.709 m** e **N: 752.801.957 m** com azimute **102° 24' 16,64"** e distância de **12.01 m** até o vértice **Pt914**, definido pelas coordenadas **E: 65.944.882 m** e **N: 752.801.699 m** com azimute **110° 15' 46,01"** e distância de **14.18 m** até o vértice **Pt915**, definido pelas coordenadas **E: 65.946.212 m** e **N: 752.801.208 m** com azimute **96° 44' 12,90"** e distância de **9.89 m** até o vértice **Pt916**, definido pelas coordenadas **E: 65.947.194 m** e **N: 752.801.092 m** com azimute **69° 57' 12,25"** e distância de **5.40 m** até o vértice **Pt917**, definido pelas coordenadas **E: 65.947.701 m** e **N: 752.801.277 m** com azimute **46° 39' 04,73"** e distância de **7.85 m** até o vértice **Pt918**, definido pelas coordenadas **E: 65.948.272 m** e **N: 752.801.816 m** com azimute **34° 22' 22,69"** e distância de **6.75 m** até o vértice **Pt919**, definido pelas coordenadas **E: 65.948.653 m** e **N: 752.802.373 m** com azimute **47° 44' 07,58"** e distância de **8.45 m** até o vértice **Pt920**, definido pelas coordenadas **E: 65.949.278 m** e **N: 752.802.941 m** com azimute **54° 06' 21,43"** e distância de **13.27 m** até o vértice **Pt921**, definido pelas coordenadas **E: 65.950.353 m** e **N: 752.803.719 m** com azimute **57° 02' 04,75"** e distância de **16.01 m** até o vértice **Pt922**, definido pelas coordenadas **E: 65.951.696 m** e **N: 752.804.590 m** com azimute **52° 42' 51,70"** e distância de **11.85 m** até o vértice **Pt923**, definido pelas coordenadas **E: 65.952.639 m** e **N: 752.805.308 m** com azimute **45° 45' 08,76"** e distância de **11.31 m** até o vértice **Pt924**, definido pelas coordenadas **E: 65.953.449 m** e **N: 752.806.097 m** com azimute **39° 38' 33,10"** e distância de **15.30 m** até o vértice **Pt925**, definido pelas coordenadas **E: 65.954.425 m** e **N: 752.807.275 m** com azimute **43° 17' 07,50"** e distância de **13.94 m** até o vértice **Pt926**, definido pelas coordenadas **E: 65.955.381 m** e **N: 752.808.290 m** com azimute **45° 23' 40,71"** e distância de **11.29 m** até o vértice **Pt927**, definido pelas coordenadas **E: 65.956.185 m** e **N: 752.809.083 m** com azimute **53° 06' 08,90"** e distância de **12.44 m** até o vértice **Pt928**, definido pelas coordenadas **E: 65.957.180 m** e **N: 752.809.830 m** com azimute **56° 16' 26,64"** e distância de **8.86 m** até o vértice **Pt929**, definido pelas coordenadas **E: 65.957.917 m** e **N: 752.810.322 m** com azimute **67° 07' 11,94"** e distância de **15.59 m** até o vértice **Pt930**, definido pelas coordenadas **E: 65.959.353 m** e **N: 752.810.928 m** com azimute **67° 08' 52,99"** e distância de **28.87 m**

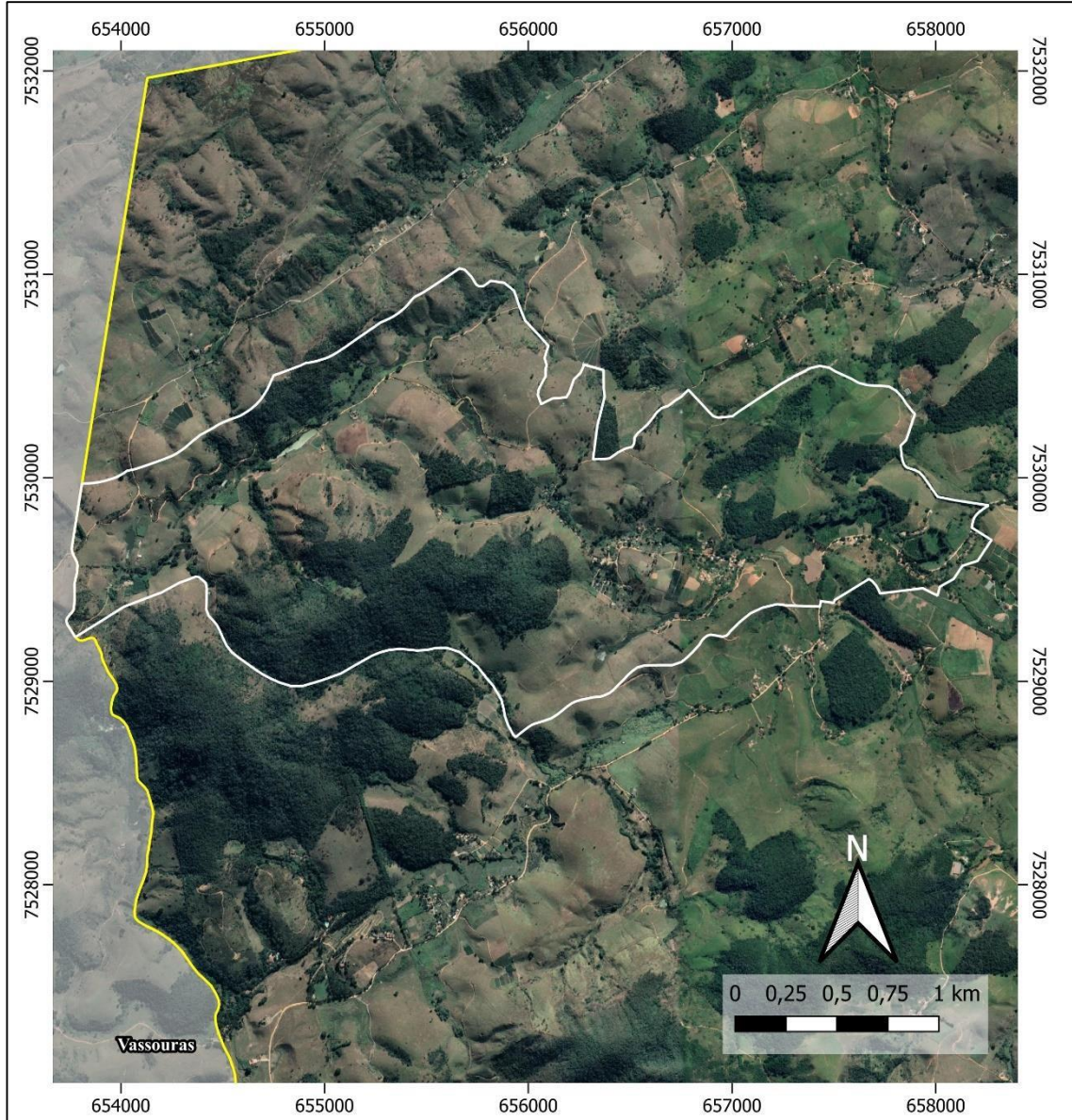
até o vértice **Pt931**, definido pelas coordenadas **E: 65.962.013 m** e **N: 752.812.049 m** com azimute **73° 35' 21,81"** e distância de **21.49 m** até o vértice **Pt932**, definido pelas coordenadas **E: 65.964.074 m** e **N: 752.812.656 m** com azimute **93° 01' 12,60"** e distância de **8.16 m** até o vértice **Pt933**, definido pelas coordenadas **E: 65.964.889 m** e **N: 752.812.613 m** com azimute **115° 16' 13,63"** e distância de **7.92 m** até o vértice **Pt934**, definido pelas coordenadas **E: 65.965.605 m** e **N: 752.812.275 m** com azimute **133° 55' 45,03"** e distância de **7.57 m** até o vértice **Pt935**, definido pelas coordenadas **E: 65.966.150 m** e **N: 752.811.750 m** com azimute **204° 26' 38,24"** e distância de **0.36 m** até o vértice **Pt936**, definido pelas coordenadas **E: 65.966.135 m** e **N: 752.811.717 m** com azimute **140° 34' 01,92"** e distância de **7.87 m** até o vértice **Pt937**, definido pelas coordenadas **E: 65.966.635 m** e **N: 752.811.109 m** com azimute **135° 24' 12,55"** e distância de **8.03 m** até o vértice **Pt938**, definido pelas coordenadas **E: 65.967.199 m** e **N: 752.810.537 m** com azimute **114° 19' 00,70"** e distância de **8.21 m** até o vértice **Pt939**, definido pelas coordenadas **E: 65.967.947 m** e **N: 752.810.199 m** com azimute **107° 31' 56,60"** e distância de **12.65 m** até o vértice **Pt940**, definido pelas coordenadas **E: 65.969.153 m** e **N: 752.809.818 m** com azimute **105° 19' 45,99"** e distância de **16.23 m** até o vértice **Pt941**, definido pelas coordenadas **E: 65.970.718 m** e **N: 752.809.389 m** com azimute **107° 42' 01,54"** e distância de **15.79 m** até o vértice **Pt942**, definido pelas coordenadas **E: 65.972.222 m** e **N: 752.808.909 m** com azimute **100° 08' 00,83"** e distância de **15.86 m** até o vértice **Pt943**, definido pelas coordenadas **E: 65.973.783 m** e **N: 752.808.630 m** com azimute **88° 08' 30,27"** e distância de **13.88 m** até o vértice **Pt944**, definido pelas coordenadas **E: 65.975.170 m** e **N: 752.808.675 m** com azimute **78° 12' 58,41"** e distância de **33.20 m** até o vértice **Pt945**, definido pelas coordenadas **E: 65.978.420 m** e **N: 752.809.353 m** com azimute **79° 09' 18,97"** e distância de **27.05 m** até o vértice **Pt946**, definido pelas coordenadas **E: 65.981.077 m** e **N: 752.809.862 m** com azimute **81° 32' 58,78"** e distância de **17.97 m** até o vértice **Pt947**, definido pelas coordenadas **E: 65.982.854 m** e **N: 752.810.126 m** com azimute **76° 39' 25,80"** e distância de **12.83 m** até o vértice **Pt948**, definido pelas coordenadas **E: 65.984.102 m** e **N: 752.810.422 m** com azimute **66° 08' 03,26"** e distância de **14.43 m** até o vértice **Pt949**, definido pelas coordenadas **E: 65.985.422 m** e **N: 752.811.006 m** com azimute **56° 40' 39,23"** e distância de **79.97 m** até o vértice **Pt950**, definido pelas coordenadas **E: 65.992.104 m** e **N: 752.815.399 m** com azimute **57° 06' 26,84"** e distância de **24.51 m** até o vértice **Pt951**, definido pelas coordenadas **E: 65.994.162 m** e **N: 752.816.730 m** com azimute **72° 07' 16,69"** e distância de **12.70 m** até o vértice **Pt952**, definido pelas coordenadas **E: 65.995.371 m** e **N: 752.817.120 m** com azimute **79° 54' 48,49"** e distância de **14.79 m** até o vértice **Pt953**, definido pelas coordenadas **E: 65.996.827 m** e **N: 752.817.379 m** com azimute **95° 00' 04,36"** e distância de **12.62 m** até o vértice **Pt954**, definido pelas coordenadas **E: 65.998.084 m** e **N: 752.817.269 m** com azimute **100° 14' 46,35"** e distância de **9.61 m** até o vértice **Pt955**, definido pelas coordenadas **E: 65.999.030 m** e **N: 752.817.098 m** com azimute **99° 18' 56,00"** e distância de **11.55 m** até o vértice **Pt956**, definido pelas coordenadas **E: 66.000.170 m** e **N: 752.816.911 m** com azimute **94° 06' 02,58"** e distância de **16.22 m** até o vértice **Pt957**, definido pelas coordenadas **E: 66.001.788 m** e **N: 752.816.795 m** com azimute **91° 13' 59,80"** e distância de **23.70 m** até o vértice **Pt958**, definido pelas coordenadas **E: 66.004.157 m** e **N: 752.816.744 m** com azimute **92° 29' 39,18"** e distância de **48.03 m** até o vértice **Pt959**, definido pelas coordenadas **E: 66.008.955 m** e **N: 752.816.535 m** com azimute **93° 22' 37,21"** e distância de **31.92 m** até o vértice **Pt960**, definido pelas coordenadas **E: 66.012.141 m** e **N: 752.816.347 m** com azimute **80° 30' 07,99"** e distância de **31.88 m** até o vértice **Pt961**, definido pelas coordenadas **E: 66.015.285 m** e **N: 752.816.873 m** com azimute **76° 53' 00,39"** e distância de **44.73 m** até o vértice **Pt962**, definido pelas coordenadas **E: 66.019.641 m** e **N: 752.817.888 m** com azimute **72° 47' 31,98"** e distância de **43.71 m** até o vértice **Pt963**, definido pelas coordenadas **E: 66.023.816 m** e **N: 752.819.181 m** com azimute **61° 22' 40,87"** e distância de **27.79 m** até o vértice **Pt964**, definido pelas coordenadas **E: 66.026.255 m** e **N: 752.820.512 m** com azimute **56° 50' 14,66"** e distância de **30.13 m** até o vértice **Pt965**, definido pelas

coordenadas **E: 66.028.777 m** e **N: 752.822.160 m** com azimute **53° 31' 01,66"** e distância de **38.19 m** até o vértice **Pt966**, definido pelas coordenadas **E: 66.031.848 m** e **N: 752.824.431 m** com azimute **48° 24' 17,94"** e distância de **9.88 m** até o vértice **Pt967**, definido pelas coordenadas **E: 66.032.587 m** e **N: 752.825.087 m** com azimute **33° 28' 43,12"** e distância de **9.77 m** até o vértice **Pt968**, definido pelas coordenadas **E: 66.033.126 m** e **N: 752.825.902 m** com azimute **22° 55' 13,80"** e distância de **26.24 m** até o vértice **Pt969**, definido pelas coordenadas **E: 66.034.148 m** e **N: 752.828.319 m** com azimute **25° 21' 48,20"** e distância de **52.25 m** até o vértice **Pt970**, definido pelas coordenadas **E: 66.036.386 m** e **N: 752.833.040 m** com azimute **15° 00' 16,94"** e distância de **26.69 m** até o vértice **Pt971**, definido pelas coordenadas **E: 66.037.077 m** e **N: 752.835.618 m** com azimute **28° 43' 16,34"** e distância de **7.85 m** até o vértice **Pt972**, definido pelas coordenadas **E: 66.037.454 m** e **N: 752.836.306 m** com azimute **48° 51' 22,35"** e distância de **7.68 m** até o vértice **Pt973**, definido pelas coordenadas **E: 66.038.032 m** e **N: 752.836.811 m** com azimute **67° 43' 18,39"** e distância de **109.79 m** até o vértice **Pt974**, definido pelas coordenadas **E: 66.048.191 m** e **N: 752.840.973 m** com azimute **76° 38' 19,80"** e distância de **22.03 m** até o vértice **Pt975**, definido pelas coordenadas **E: 66.050.334 m** e **N: 752.841.482 m** com azimute **80° 17' 22,50"** e distância de **19.74 m** até o vértice **Pt976**, definido pelas coordenadas **E: 66.052.280 m** e **N: 752.841.815 m** com azimute **83° 39' 03,22"** e distância de **14.20 m** até o vértice **Pt977**, definido pelas coordenadas **E: 66.053.691 m** e **N: 752.841.972 m** com azimute **96° 13' 53,36"** e distância de **12.81 m** até o vértice **Pt978**, definido pelas coordenadas **E: 66.054.964 m** e **N: 752.841.833 m** com azimute **104° 40' 14,84"** e distância de **18.83 m** até o vértice **Pt979**, definido pelas coordenadas **E: 66.056.786 m** e **N: 752.841.356 m** com azimute **100° 12' 11,62"** e distância de **30.26 m** até o vértice **Pt980**, definido pelas coordenadas **E: 66.059.764 m** e **N: 752.840.820 m** com azimute **91° 55' 07,15"** e distância de **22.10 m** até o vértice **Pt981**, definido pelas coordenadas **E: 66.061.973 m** e **N: 752.840.746 m** com azimute **96° 38' 08,26"** e distância de **29.77 m** até o vértice **Pt982**, definido pelas coordenadas **E: 66.064.930 m** e **N: 752.840.402 m** com azimute **109° 48' 55,49"** e distância de **19.56 m** até o vértice **Pt983**, definido pelas coordenadas **E: 66.066.770 m** e **N: 752.839.739 m** com azimute **176° 16' 06,97"** e distância de **0.46 m** até o vértice **Pt984**, definido pelas coordenadas **E: 66.066.773 m** e **N: 752.839.693 m** com azimute **102° 42' 27,03"** e distância de **13.91 m** até o vértice **Pt985**, definido pelas coordenadas **E: 66.068.130 m** e **N: 752.839.387 m** com azimute **72° 09' 25,65"** e distância de **21.12 m** até o vértice **Pt986**, definido pelas coordenadas **E: 66.070.140 m** e **N: 752.840.034 m** com azimute **69° 04' 53,59"** e distância de **103.99 m** até o vértice **Pt987**, definido pelas coordenadas **E: 66.079.854 m** e **N: 752.843.747 m** com azimute **66° 05' 52,62"** e distância de **40.43 m** até o vértice **Pt988**, definido pelas coordenadas **E: 66.083.550 m** e **N: 752.845.385 m** com azimute **68° 02' 14,49"** e distância de **16.50 m** até o vértice **Pt989**, definido pelas coordenadas **E: 66.085.080 m** e **N: 752.846.002 m** com azimute **78° 11' 57,46"** e distância de **33.89 m** até o vértice **Pt990**, definido pelas coordenadas **E: 66.088.397 m** e **N: 752.846.695 m** com azimute **81° 00' 49,05"** e distância de **41.17 m** até o vértice **Pt991**, definido pelas coordenadas **E: 66.092.463 m** e **N: 752.847.338 m** com azimute **78° 59' 00,57"** e distância de **98.80 m** até o vértice **Pt992**, definido pelas coordenadas **E: 66.102.161 m** e **N: 752.849.226 m** com azimute **80° 48' 27,32"** e distância de **27.92 m** até o vértice **Pt993**, definido pelas coordenadas **E: 66.104.917 m** e **N: 752.849.672 m** com azimute **78° 51' 10,53"** e distância de **40.71 m** até o vértice **Pt994**, definido pelas coordenadas **E: 66.108.911 m** e **N: 752.850.459 m** com azimute **76° 00' 57,38"** e distância de **45.27 m** até o vértice **Pt995**, definido pelas coordenadas **E: 66.113.304 m** e **N: 752.851.553 m** com azimute **70° 15' 33,07"** e distância de **25.25 m** até o vértice **Pt996**, definido pelas coordenadas **E: 66.115.681 m** e **N: 752.852.406 m** com azimute **64° 00' 22,86"** e distância de **23.32 m** até o vértice **Pt997**, definido pelas coordenadas **E: 66.117.777 m** e **N: 752.853.428 m** com azimute **72° 42' 09,58"** e distância de **8.44 m** até o vértice **Pt998**, definido pelas coordenadas **E: 66.118.583 m** e **N: 752.853.679 m** com azimute **83° 12' 47,98"** e distância de **11.76 m** até o vértice **Pt999**, definido pelas coordenadas **E: 66.119.751 m** e **N: 752.853.818 m** com azimute

84° 13' 42,41" e distância de **39.28 m** até o vértice **Pt1000**, definido pelas coordenadas **E: 66.123.659 m** e **N: 752.854.213 m** com azimute **79° 35' 56,29"** e distância de **22.38 m** até o vértice **Pt1001**, definido pelas coordenadas **E: 66.125.860 m** e **N: 752.854.617 m** com azimute **76° 27' 20,58"** e distância de **18.36 m** até o vértice **Pt1002**, definido pelas coordenadas **E: 66.127.645 m** e **N: 752.855.047 m** com azimute **74° 43' 16,44"** e distância de **12.75 m** até o vértice **Pt1003**, definido pelas coordenadas **E: 66.128.875 m** e **N: 752.855.383 m** com azimute **76° 53' 55,50"** e distância de **12.49 m** até o vértice **Pt1004**, definido pelas coordenadas **E: 66.130.091 m** e **N: 752.855.666 m** com azimute **78° 03' 39,07"** e distância de **12.86 m** até o vértice **Pt0**, definido pelas coordenadas **E: 66.131.349 m** e **N: 752.855.932 m** com azimute **81° 24' 52,51"** e distância de **11.92 m** até o vértice **Pt1**, encerrando este perímetro.

Todas as coordenadas aqui descritas estão georreferenciadas ao Sistema Geodésico Brasileiro e encontram-se representadas no Sistema UTM, referenciadas ao Meridiano Central 51 WGr, fuso 23S, tendo como Datum o SIRGAS2000. Todos os azimutes e distâncias, área e perímetro foram calculados no plano de projeção UTM.

BAIRRO SAUDADE



BAIRROS DO MUNICÍPIO
DE
PATY DO ALFERES - RJ



BAIRRO: SAUDADE

Legenda

- Limite Municipal de Paty do Alferes
- Municípios Vizinhos
- Perímetro do Bairro Saudade

Datum SIRGAS 2000
Projeção UTM - FUSO 23S
Base cartográfica: IBGE (2022)
Elaboração: Thiago Roberto Rivelto da Silva
Elaborado em 2023



MEMORIAL DESCRITIVO SAUDADE

Inicia-se a descrição deste perímetro no vértice **Pt1**, definido pelas coordenadas **E: 65.566.225 m** e **N: 753.102.941 m** com azimute **109° 18' 57"** e distância de **11.52 m** até o vértice **Pt2**, definido pelas coordenadas **E: 65.567.312 m** e **N: 753.102.560 m** com azimute **99° 40' 18"** e distância de **14.40 m** até o vértice **Pt3**, definido pelas coordenadas **E: 65.568.732 m** e **N: 753.102.318 m** com azimute **136° 31' 44"** e distância de **48.77 m** até o vértice **Pt4**, definido pelas coordenadas **E: 65.572.087 m** e **N: 753.098.779 m** com azimute **148° 53' 20"** e distância de **44.69 m** até o vértice **Pt5**, definido pelas coordenadas **E: 65.574.396 m** e **N: 753.094.953 m** com azimute **121° 26' 03"** e distância de **17.54 m** até o vértice **Pt6**, definido pelas coordenadas **E: 65.575.893 m** e **N: 753.094.038 m** com azimute **86° 02' 31"** e distância de **18.54 m** até o vértice **Pt7**, definido pelas coordenadas **E: 65.577.743 m** e **N: 753.094.166 m** com azimute **59° 40' 52"** e distância de **13.87 m** até o vértice **Pt8**, definido pelas coordenadas **E: 65.578.940 m** e **N: 753.094.866 m** com azimute **54° 56' 23"** e distância de **17.16 m** até o vértice **Pt9**, definido pelas coordenadas **E: 65.580.345 m** e **N: 753.095.852 m** com azimute **46° 02' 30"** e distância de **13.23 m** até o vértice **Pt10**, definido pelas coordenadas **E: 65.581.297 m** e **N: 753.096.770 m** com azimute **93° 59' 27"** e distância de **18.97 m** até o vértice **Pt11**, definido pelas coordenadas **E: 65.583.189 m** e **N: 753.096.638 m** com azimute **102° 17' 05"** e distância de **20.87 m** até o vértice **Pt12**, definido pelas coordenadas **E: 65.585.228 m** e **N: 753.096.194 m** com azimute **97° 01' 42"** e distância de **29.42 m** até o vértice **Pt13**, definido pelas coordenadas **E: 65.588.148 m** e **N: 753.095.834 m** com azimute **129° 09' 56"** e distância de **62.81 m** até o vértice **Pt14**, definido pelas coordenadas **E: 65.593.018 m** e **N: 753.091.867 m** com azimute **161° 14' 33"** e distância de **76.97 m** até o vértice **Pt15**, definido pelas coordenadas **E: 65.595.493 m** e **N: 753.084.579 m** com azimute **160° 07' 12"** e distância de **6.65 m** até o vértice **Pt16**, definido pelas coordenadas **E: 65.595.719 m** e **N: 753.083.954 m** com azimute **158° 11' 55"** e distância de **5.17 m** até o vértice **Pt17**, definido pelas coordenadas **E: 65.595.911 m** e **N: 753.083.474 m** com azimute **158° 21' 23"** e distância de **65.37 m** até o vértice **Pt18**, definido pelas coordenadas **E: 65.598.322 m** e **N: 753.077.398 m** com azimute **137° 09' 10"** e distância de **26.54 m** até o vértice **Pt19**, definido pelas coordenadas **E: 65.600.127 m** e **N: 753.075.452 m** com azimute **137° 04' 18"** e distância de **29.14 m** até o vértice **Pt20**, definido pelas coordenadas **E: 65.602.112 m** e **N: 753.073.318 m** com azimute **137° 05' 32"** e distância de **35.44 m** até o vértice **Pt21**, definido pelas coordenadas **E: 65.604.525 m** e **N: 753.070.722 m** com azimute **137° 08' 26"** e distância de **29.15 m** até o vértice **Pt22**, definido pelas coordenadas **E: 65.606.508 m** e **N: 753.068.585 m** com azimute **138° 38' 40"** e distância de **6.67 m** até o vértice **Pt23**, definido pelas coordenadas **E: 65.606.949 m** e **N: 753.068.084 m** com azimute **138° 39' 49"** e distância de **44.04 m** até o vértice **Pt24**, definido pelas coordenadas **E: 65.609.858 m** e **N: 753.064.777 m** com azimute **199° 41' 22"** e distância de **23.83 m** até o vértice **Pt25**, definido pelas coordenadas **E: 65.609.055 m** e **N: 753.062.533 m** com azimute **196° 23' 46"** e distância de **39.46 m** até o vértice **Pt26**, definido pelas coordenadas **E: 65.607.941 m** e **N: 753.058.747 m** com azimute **162° 13' 27"** e distância de **35.74 m** até o vértice **Pt27**, definido pelas coordenadas **E: 65.609.032 m** e **N: 753.055.344 m** com azimute **198° 08' 55"** e distância de **21.51 m** até o vértice **Pt28**, definido pelas coordenadas **E: 65.608.362 m** e **N: 753.053.300 m** com azimute **178° 35' 49"** e distância de **35.12 m** até o vértice **Pt29**, definido pelas coordenadas **E: 65.608.448 m** e **N: 753.049.789 m** com azimute **209° 28' 46"** e distância de **36.41 m** até o vértice **Pt30**, definido pelas coordenadas **E: 65.606.656 m** e **N: 753.046.619 m** com azimute **206° 02' 00"** e distância de **37.12 m** até o vértice **Pt31**, definido pelas coordenadas **E: 65.605.027 m** e **N: 753.043.284 m** com azimute **189° 27' 04"** e distância de **25.03 m** até o vértice **Pt32**, definido pelas coordenadas **E: 65.604.616 m** e **N: 753.040.815 m** com azimute **159° 57' 24"** e distância de **30.87 m** até o vértice **Pt33**, definido pelas coordenadas **E: 65.605.674 m** e **N: 753.037.915 m** com azimute **160° 19' 37"** e distância de **18.00 m** até o vértice **Pt34**, definido pelas coordenadas **E: 65.606.280 m** e

N: 753.036.220 m com azimute **63° 43' 46''** e distância de **61.79 m** até o vértice **Pt35**, definido pelas coordenadas **E: 65.611.821 m** e **N: 753.038.955 m** com azimute **85° 22' 19''** e distância de **68.41 m** até o vértice **Pt36**, definido pelas coordenadas **E: 65.618.640 m** e **N: 753.039.507 m** com azimute **30° 36' 30''** e distância de **29.30 m** até o vértice **Pt37**, definido pelas coordenadas **E: 65.620.132 m** e **N: 753.042.029 m** com azimute **19° 16' 45''** e distância de **67.18 m** até o vértice **Pt38**, definido pelas coordenadas **E: 65.622.350 m** e **N: 753.048.370 m** com azimute **45° 51' 48''** e distância de **45.52 m** até o vértice **Pt39**, definido pelas coordenadas **E: 65.625.617 m** e **N: 753.051.540 m** com azimute **24° 29' 38''** e distância de **34.15 m** até o vértice **Pt40**, definido pelas coordenadas **E: 65.627.033 m** e **N: 753.054.648 m** com azimute **10° 13' 26''** e distância de **10.14 m** até o vértice **Pt41**, definido pelas coordenadas **E: 65.627.213 m** e **N: 753.055.646 m** com azimute **106° 43' 35''** e distância de **4.03 m** até o vértice **Pt42**, definido pelas coordenadas **E: 65.627.599 m** e **N: 753.055.530 m** com azimute **105° 45' 24''** e distância de **41.28 m** até o vértice **Pt43**, definido pelas coordenadas **E: 65.631.572 m** e **N: 753.054.409 m** com azimute **105° 56' 18''** e distância de **55.97 m** até o vértice **Pt44**, definido pelas coordenadas **E: 65.636.954 m** e **N: 753.052.872 m** com azimute **179° 41' 49''** e distância de **90.74 m** até o vértice **Pt45**, definido pelas coordenadas **E: 65.637.002 m** e **N: 753.043.798 m** com azimute **173° 14' 31''** e distância de **15.30 m** até o vértice **Pt46**, definido pelas coordenadas **E: 65.637.182 m** e **N: 753.042.279 m** com azimute **173° 17' 20''** e distância de **24.22 m** até o vértice **Pt47**, definido pelas coordenadas **E: 65.637.465 m** e **N: 753.039.874 m** com azimute **194° 04' 11''** e distância de **57.92 m** até o vértice **Pt48**, definido pelas coordenadas **E: 65.636.057 m** e **N: 753.034.256 m** com azimute **194° 02' 52''** e distância de **36.34 m** até o vértice **Pt49**, definido pelas coordenadas **E: 65.635.175 m** e **N: 753.030.731 m** com azimute **194° 05' 26''** e distância de **51.26 m** até o vértice **Pt50**, definido pelas coordenadas **E: 65.633.927 m** e **N: 753.025.759 m** com azimute **187° 33' 17''** e distância de **11.394 m** até o vértice **Pt51**, definido pelas coordenadas **E: 65.632.429 m** e **N: 753.014.464 m** com azimute **187° 29' 26''** e distância de **54.23 m** até o vértice **Pt52**, definido pelas coordenadas **E: 65.631.722 m** e **N: 753.009.087 m** com azimute **89° 06' 08''** e distância de **45.96 m** até o vértice **Pt53**, definido pelas coordenadas **E: 65.636.317 m** e **N: 753.009.159 m** com azimute **83° 55' 11''** e distância de **35.78 m** até o vértice **Pt54**, definido pelas coordenadas **E: 65.639.875 m** e **N: 753.009.538 m** com azimute **54° 34' 05''** e distância de **46.62 m** até o vértice **Pt55**, definido pelas coordenadas **E: 65.643.674 m** e **N: 753.012.241 m** com azimute **60° 59' 02''** e distância de **27.50 m** até o vértice **Pt56**, definido pelas coordenadas **E: 65.646.079 m** e **N: 753.013.575 m** com azimute **64° 59' 21''** e distância de **23.25 m** até o vértice **Pt57**, definido pelas coordenadas **E: 65.648.186 m** e **N: 753.014.558 m** com azimute **77° 10' 00''** e distância de **27.96 m** até o vértice **Pt58**, definido pelas coordenadas **E: 65.650.912 m** e **N: 753.015.179 m** com azimute **30° 24' 17''** e distância de **18.63 m** até o vértice **Pt59**, definido pelas coordenadas **E: 65.651.855 m** e **N: 753.016.786 m** com azimute **5° 15' 06''** e distância de **29.94 m** até o vértice **Pt60**, definido pelas coordenadas **E: 65.652.129 m** e **N: 753.019.767 m** com azimute **36° 10' 39''** e distância de **27.80 m** até o vértice **Pt61**, definido pelas coordenadas **E: 65.653.770 m** e **N: 753.022.011 m** com azimute **48° 13' 16''** e distância de **31.08 m** até o vértice **Pt62**, definido pelas coordenadas **E: 65.656.088 m** e **N: 753.024.082 m** com azimute **48° 38' 53''** e distância de **29.23 m** até o vértice **Pt63**, definido pelas coordenadas **E: 65.658.282 m** e **N: 753.026.013 m** com azimute **40° 18' 37''** e distância de **27.76 m** até o vértice **Pt64**, definido pelas coordenadas **E: 65.660.078 m** e **N: 753.028.130 m** com azimute **36° 36' 13''** e distância de **14.62 m** até o vértice **Pt65**, definido pelas coordenadas **E: 65.660.950 m** e **N: 753.029.304 m** com azimute **35° 52' 32''** e distância de **34.69 m** até o vértice **Pt66**, definido pelas coordenadas **E: 65.662.983 m** e **N: 753.032.115 m** com azimute **48° 35' 51''** e distância de **32.34 m** até o vértice **Pt67**, definido pelas coordenadas **E: 65.665.409 m** e **N: 753.034.254 m** com azimute **71° 50' 52''** e distância de **32.68 m** até o vértice **Pt68**, definido pelas coordenadas **E: 65.668.514 m** e **N: 753.035.272 m** com azimute **53° 38' 15''** e distância de **11.06 m** até o vértice **Pt69**, definido pelas coordenadas **E: 65.669.405 m** e **N: 753.035.928 m** com azimute **53° 00' 12''** e distância de **34.33 m** até o vértice **Pt70**, definido pelas coordenadas **E: 65.672.147 m** e **N:**

753.037.994 m com azimute **58° 13' 52"** e distância de **34.17 m** até o vértice **Pt71**, definido pelas coordenadas **E: 65.675.052 m** e **N: 753.039.793 m** com azimute **45° 11' 52"** e distância de **49.14 m** até o vértice **Pt72**, definido pelas coordenadas **E: 65.678.539 m** e **N: 753.043.256 m** com azimute **136° 48' 52"** e distância de **50.47 m** até o vértice **Pt73**, definido pelas coordenadas **E: 65.681.993 m** e **N: 753.039.576 m** com azimute **137° 03' 38"** e distância de **58.41 m** até o vértice **Pt74**, definido pelas coordenadas **E: 65.685.972 m** e **N: 753.035.300 m** com azimute **137° 04' 28"** e distância de **32.23 m** até o vértice **Pt75**, definido pelas coordenadas **E: 65.688.167 m** e **N: 753.032.940 m** com azimute **137° 10' 19"** e distância de **21.27 m** até o vértice **Pt76**, definido pelas coordenadas **E: 65.689.613 m** e **N: 753.031.380 m** com azimute **132° 15' 36"** e distância de **16.86 m** até o vértice **Pt77**, definido pelas coordenadas **E: 65.690.861 m** e **N: 753.030.246 m** com azimute **106° 23' 37"** e distância de **24.59 m** até o vértice **Pt78**, definido pelas coordenadas **E: 65.693.220 m** e **N: 753.029.552 m** com azimute **84° 34' 34"** e distância de **41.15 m** até o vértice **Pt79**, definido pelas coordenadas **E: 65.697.317 m** e **N: 753.029.941 m** com azimute **84° 28' 32"** e distância de **28.46 m** até o vértice **Pt80**, definido pelas coordenadas **E: 65.700.150 m** e **N: 753.030.215 m** com azimute **53° 37' 23"** e distância de **22.78 m** até o vértice **Pt81**, definido pelas coordenadas **E: 65.701.984 m** e **N: 753.031.566 m** com azimute **53° 11' 18"** e distância de **17.67 m** até o vértice **Pt82**, definido pelas coordenadas **E: 65.703.399 m** e **N: 753.032.625 m** com azimute **56° 51' 49"** e distância de **9.18 m** até o vértice **Pt83**, definido pelas coordenadas **E: 65.704.168 m** e **N: 753.033.127 m** com azimute **56° 20' 28"** e distância de **10.21 m** até o vértice **Pt84**, definido pelas coordenadas **E: 65.705.018 m** e **N: 753.033.693 m** com azimute **56° 44' 53"** e distância de **159.61 m** até o vértice **Pt85**, definido pelas coordenadas **E: 65.718.366 m** e **N: 753.042.445 m** com azimute **56° 41' 53"** e distância de **58.97 m** até o vértice **Pt86**, definido pelas coordenadas **E: 65.723.295 m** e **N: 753.045.683 m** com azimute **60° 14' 01"** e distância de **29.55 m** até o vértice **Pt87**, definido pelas coordenadas **E: 65.725.860 m** e **N: 753.047.150 m** com azimute **59° 24' 40"** e distância de **34.86 m** até o vértice **Pt88**, definido pelas coordenadas **E: 65.728.861 m** e **N: 753.048.924 m** com azimute **59° 07' 19"** e distância de **16.06 m** até o vértice **Pt89**, definido pelas coordenadas **E: 65.730.239 m** e **N: 753.049.748 m** com azimute **62° 59' 14"** e distância de **5.15 m** até o vértice **Pt90**, definido pelas coordenadas **E: 65.730.698 m** e **N: 753.049.982 m** com azimute **63° 58' 05"** e distância de **45.66 m** até o vértice **Pt91**, definido pelas coordenadas **E: 65.734.801 m** e **N: 753.051.986 m** com azimute **62° 42' 27"** e distância de **22.90 m** até o vértice **Pt92**, definido pelas coordenadas **E: 65.736.836 m** e **N: 753.053.036 m** com azimute **62° 29' 17"** e distância de **18.40 m** até o vértice **Pt93**, definido pelas coordenadas **E: 65.738.468 m** e **N: 753.053.886 m** com azimute **76° 30' 42"** e distância de **47.93 m** até o vértice **Pt94**, definido pelas coordenadas **E: 65.743.129 m** e **N: 753.055.004 m** com azimute **101° 21' 31"** e distância de **46.05 m** até o vértice **Pt95**, definido pelas coordenadas **E: 65.747.644 m** e **N: 753.054.097 m** com azimute **120° 31' 30"** e distância de **38.08 m** até o vértice **Pt96**, definido pelas coordenadas **E: 65.750.924 m** e **N: 753.052.163 m** com azimute **114° 21' 29"** e distância de **4.41 m** até o vértice **Pt97**, definido pelas coordenadas **E: 65.751.326 m** e **N: 753.051.981 m** com azimute **114° 44' 27"** e distância de **18.69 m** até o vértice **Pt98**, definido pelas coordenadas **E: 65.753.023 m** e **N: 753.051.199 m** com azimute **114° 40' 03"** e distância de **29.71 m** até o vértice **Pt99**, definido pelas coordenadas **E: 65.755.723 m** e **N: 753.049.959 m** com azimute **114° 36' 27"** e distância de **20.29 m** até o vértice **Pt100**, definido pelas coordenadas **E: 65.757.568 m** e **N: 753.049.114 m** com azimute **115° 23' 60"** e distância de **13.20 m** até o vértice **Pt101**, definido pelas coordenadas **E: 65.758.760 m** e **N: 753.048.548 m** com azimute **119° 18' 49"** e distância de **39.54 m** até o vértice **Pt102**, definido pelas coordenadas **E: 65.762.208 m** e **N: 753.046.612 m** com azimute **104° 25' 09"** e distância de **20.32 m** até o vértice **Pt103**, definido pelas coordenadas **E: 65.764.176 m** e **N: 753.046.106 m** com azimute **104° 22' 30"** e distância de **24.61 m** até o vértice **Pt104**, definido pelas coordenadas **E: 65.766.560 m** e **N: 753.045.495 m** com azimute **92° 38' 37"** e distância de **40.54 m** até o vértice **Pt105**, definido pelas coordenadas **E: 65.770.610 m** e **N: 753.045.308 m** com azimute **93° 44' 10"** e distância de **62.61 m** até o vértice **Pt106**, definido pelas

coordenadas **E: 65.776.858 m** e **N: 753.044.900 m** com azimute **119° 52' 49"** e distância de **40.91 m** até o vértice **Pt107**, definido pelas coordenadas **E: 65.780.405 m** e **N: 753.042.862 m** com azimute **136° 52' 33"** e distância de **42.77 m** até o vértice **Pt108**, definido pelas coordenadas **E: 65.783.329 m** e **N: 753.039.740 m** com azimute **146° 49' 04"** e distância de **40.05 m** até o vértice **Pt109**, definido pelas coordenadas **E: 65.785.521 m** e **N: 753.036.388 m** com azimute **141° 23' 26"** e distância de **1.78 m** até o vértice **Pt110**, definido pelas coordenadas **E: 65.785.632 m** e **N: 753.036.249 m** com azimute **141° 39' 17"** e distância de **23.61 m** até o vértice **Pt111**, definido pelas coordenadas **E: 65.787.097 m** e **N: 753.034.397 m** com azimute **141° 27' 45"** e distância de **27.83 m** até o vértice **Pt112**, definido pelas coordenadas **E: 65.788.831 m** e **N: 753.032.220 m** com azimute **128° 54' 36"** e distância de **11.80 m** até o vértice **Pt113**, definido pelas coordenadas **E: 65.789.749 m** e **N: 753.031.479 m** com azimute **198° 11' 34"** e distância de **136.19 m** até o vértice **Pt114**, definido pelas coordenadas **E: 65.785.497 m** e **N: 753.018.541 m** com azimute **224° 11' 05"** e distância de **19.38 m** até o vértice **Pt115**, definido pelas coordenadas **E: 65.784.146 m** e **N: 753.017.151 m** com azimute **227° 06' 22"** e distância de **17.89 m** até o vértice **Pt116**, definido pelas coordenadas **E: 65.782.835 m** e **N: 753.015.933 m** com azimute **177° 35' 04"** e distância de **21.83 m** até o vértice **Pt117**, definido pelas coordenadas **E: 65.782.927 m** e **N: 753.013.752 m** com azimute **174° 28' 37"** e distância de **27.95 m** até o vértice **Pt118**, definido pelas coordenadas **E: 65.783.196 m** e **N: 753.010.970 m** com azimute **168° 30' 60"** e distância de **18.13 m** até o vértice **Pt119**, definido pelas coordenadas **E: 65.783.557 m** e **N: 753.009.193 m** com azimute **166° 01' 20"** e distância de **14.24 m** até o vértice **Pt120**, definido pelas coordenadas **E: 65.783.901 m** e **N: 753.007.811 m** com azimute **156° 09' 16"** e distância de **17.91 m** até o vértice **Pt121**, definido pelas coordenadas **E: 65.784.625 m** e **N: 753.006.173 m** com azimute **134° 03' 15"** e distância de **15.85 m** até o vértice **Pt122**, definido pelas coordenadas **E: 65.785.764 m** e **N: 753.005.071 m** com azimute **107° 50' 56"** e distância de **21.34 m** até o vértice **Pt123**, definido pelas coordenadas **E: 65.787.795 m** e **N: 753.004.417 m** com azimute **106° 53' 19"** e distância de **23.20 m** até o vértice **Pt124**, definido pelas coordenadas **E: 65.790.015 m** e **N: 753.003.743 m** com azimute **158° 07' 04"** e distância de **1.31 m** até o vértice **Pt125**, definido pelas coordenadas **E: 65.790.064 m** e **N: 753.003.621 m** com azimute **116° 41' 00"** e distância de **21.65 m** até o vértice **Pt126**, definido pelas coordenadas **E: 65.791.998 m** e **N: 753.002.649 m** com azimute **136° 35' 08"** e distância de **26.32 m** até o vértice **Pt127**, definido pelas coordenadas **E: 65.793.807 m** e **N: 753.000.737 m** com azimute **144° 06' 35"** e distância de **17.19 m** até o vértice **Pt128**, definido pelas coordenadas **E: 65.794.815 m** e **N: 752.999.344 m** com azimute **142° 54' 53"** e distância de **15.97 m** até o vértice **Pt129**, definido pelas coordenadas **E: 65.795.778 m** e **N: 752.998.070 m** com azimute **146° 36' 41"** e distância de **31.62 m** até o vértice **Pt130**, definido pelas coordenadas **E: 65.797.518 m** e **N: 752.995.430 m** com azimute **144° 25' 51"** e distância de **59.47 m** até o vértice **Pt131**, definido pelas coordenadas **E: 65.800.977 m** e **N: 752.990.593 m** com azimute **100° 48' 47"** e distância de **87.31 m** até o vértice **Pt132**, definido pelas coordenadas **E: 65.809.553 m** e **N: 752.988.955 m** com azimute **98° 42' 48"** e distância de **166.15 m** até o vértice **Pt133**, definido pelas coordenadas **E: 65.825.976 m** e **N: 752.986.438 m** com azimute **236° 57' 52"** e distância de **33.26 m** até o vértice **Pt134**, definido pelas coordenadas **E: 65.823.188 m** e **N: 752.984.625 m** com azimute **231° 20' 47"** e distância de **14.14 m** até o vértice **Pt135**, definido pelas coordenadas **E: 65.822.084 m** e **N: 752.983.742 m** com azimute **233° 06' 43"** e distância de **12.53 m** até o vértice **Pt136**, definido pelas coordenadas **E: 65.821.082 m** e **N: 752.982.990 m** com azimute **227° 23' 15"** e distância de **10.35 m** até o vértice **Pt137**, definido pelas coordenadas **E: 65.820.320 m** e **N: 752.982.289 m** com azimute **218° 25' 35"** e distância de **14.95 m** até o vértice **Pt138**, definido pelas coordenadas **E: 65.819.391 m** e **N: 752.981.118 m** com azimute **211° 35' 02"** e distância de **11.09 m** até o vértice **Pt139**, definido pelas coordenadas **E: 65.818.810 m** e **N: 752.980.173 m** com azimute **198° 08' 22"** e distância de **14.10 m** até o vértice **Pt140**, definido pelas coordenadas **E: 65.818.371 m** e **N: 752.978.833 m** com azimute **193° 44' 54"** e distância de **15.44 m** até o vértice **Pt141**, definido pelas

coordenadas **E: 65.818.004 m** e **N: 752.977.333 m** com azimute **191° 23' 19"** e distância de **18.59 m** até o vértice **Pt142**, definido pelas coordenadas **E: 65.817.637 m** e **N: 752.975.511 m** com azimute **122° 08' 03"** e distância de **114.51 m** até o vértice **Pt143**, definido pelas coordenadas **E: 65.827.334 m** e **N: 752.969.420 m** com azimute **213° 29' 48"** e distância de **123.29 m** até o vértice **Pt144**, definido pelas coordenadas **E: 65.820.530 m** e **N: 752.959.139 m** com azimute **252° 13' 41"** e distância de **78.43 m** até o vértice **Pt145**, definido pelas coordenadas **E: 65.813.061 m** e **N: 752.956.745 m** com azimute **213° 26' 40"** e distância de **77.66 m** até o vértice **Pt146**, definido pelas coordenadas **E: 65.808.781 m** e **N: 752.950.265 m** com azimute **240° 52' 05"** e distância de **77.09 m** até o vértice **Pt147**, definido pelas coordenadas **E: 65.802.047 m** e **N: 752.946.512 m** com azimute **194° 44' 46"** e distância de **46.20 m** até o vértice **Pt148**, definido pelas coordenadas **E: 65.800.871 m** e **N: 752.942.044 m** com azimute **296° 48' 19"** e distância de **81.05 m** até o vértice **Pt149**, definido pelas coordenadas **E: 65.793.637 m** e **N: 752.945.699 m** com azimute **263° 09' 38"** e distância de **211.78 m** até o vértice **Pt150**, definido pelas coordenadas **E: 65.772.610 m** e **N: 752.943.177 m** com azimute **338° 13' 02"** e distância de **17.17 m** até o vértice **Pt151**, definido pelas coordenadas **E: 65.771.973 m** e **N: 752.944.771 m** com azimute **331° 03' 28"** e distância de **27.71 m** até o vértice **Pt152**, definido pelas coordenadas **E: 65.770.632 m** e **N: 752.947.196 m** com azimute **318° 11' 08"** e distância de **26.85 m** até o vértice **Pt153**, definido pelas coordenadas **E: 65.768.842 m** e **N: 752.949.197 m** com azimute **302° 38' 41"** e distância de **19.76 m** até o vértice **Pt154**, definido pelas coordenadas **E: 65.767.178 m** e **N: 752.950.263 m** com azimute **238° 23' 16"** e distância de **198.05 m** até o vértice **Pt155**, definido pelas coordenadas **E: 65.750.312 m** e **N: 752.939.882 m** com azimute **193° 19' 10"** e distância de **14.15 m** até o vértice **Pt156**, definido pelas coordenadas **E: 65.749.986 m** e **N: 752.938.505 m** com azimute **277° 22' 50"** e distância de **65.08 m** até o vértice **Pt157**, definido pelas coordenadas **E: 65.743.532 m** e **N: 752.939.341 m** com azimute **186° 50' 34"** e distância de **9.06 m** até o vértice **Pt158**, definido pelas coordenadas **E: 65.743.424 m** e **N: 752.938.441 m** com azimute **188° 08' 53"** e distância de **17.92 m** até o vértice **Pt159**, definido pelas coordenadas **E: 65.743.170 m** e **N: 752.936.667 m** com azimute **272° 44' 59"** e distância de **46.48 m** até o vértice **Pt160**, definido pelas coordenadas **E: 65.738.527 m** e **N: 752.936.890 m** com azimute **271° 20' 23"** e distância de **61.16 m** até o vértice **Pt161**, definido pelas coordenadas **E: 65.732.413 m** e **N: 752.937.033 m** com azimute **272° 05' 43"** e distância de **48.41 m** até o vértice **Pt162**, definido pelas coordenadas **E: 65.727.575 m** e **N: 752.937.210 m** com azimute **277° 18' 36"** e distância de **54.94 m** até o vértice **Pt163**, definido pelas coordenadas **E: 65.722.126 m** e **N: 752.937.909 m** com azimute **256° 26' 41"** e distância de **73.38 m** até o vértice **Pt164**, definido pelas coordenadas **E: 65.714.992 m** e **N: 752.936.189 m** com azimute **244° 57' 49"** e distância de **64.37 m** até o vértice **Pt165**, definido pelas coordenadas **E: 65.709.160 m** e **N: 752.933.465 m** com azimute **231° 52' 39"** e distância de **38.97 m** até o vértice **Pt166**, definido pelas coordenadas **E: 65.706.094 m** e **N: 752.931.059 m** com azimute **229° 51' 22"** e distância de **33.83 m** até o vértice **Pt167**, definido pelas coordenadas **E: 65.703.508 m** e **N: 752.928.878 m** com azimute **225° 19' 42"** e distância de **62.93 m** até o vértice **Pt168**, definido pelas coordenadas **E: 65.699.033 m** e **N: 752.924.454 m** com azimute **215° 19' 28"** e distância de **11.86 m** até o vértice **Pt169**, definido pelas coordenadas **E: 65.698.347 m** e **N: 752.923.486 m** com azimute **225° 35' 34"** e distância de **15.03 m** até o vértice **Pt170**, definido pelas coordenadas **E: 65.697.273 m** e **N: 752.922.434 m** com azimute **254° 43' 39"** e distância de **20.35 m** até o vértice **Pt171**, definido pelas coordenadas **E: 65.695.310 m** e **N: 752.921.898 m** com azimute **279° 58' 41"** e distância de **24.30 m** até o vértice **Pt172**, definido pelas coordenadas **E: 65.692.917 m** e **N: 752.922.319 m** com azimute **280° 53' 40"** e distância de **19.21 m** até o vértice **Pt173**, definido pelas coordenadas **E: 65.691.031 m** e **N: 752.922.682 m** com azimute **277° 26' 05"** e distância de **15.15 m** até o vértice **Pt174**, definido pelas coordenadas **E: 65.689.529 m** e **N: 752.922.878 m** com azimute **254° 32' 38"** e distância de **18.01 m** até o vértice **Pt175**, definido pelas coordenadas **E: 65.687.793 m** e **N: 752.922.398 m** com azimute **233° 41' 16"** e distância de **16.85 m** até o vértice **Pt176**, definido

pelas coordenadas E: 65.686.435 m e N: 752.921.400 m com azimute 223° 02' 32" e distância de 16.35 m até o vértice Pt177, definido pelas coordenadas E: 65.685.319 m e N: 752.920.205 m com azimute 213° 41' 24" e distância de 11.32 m até o vértice Pt178, definido pelas coordenadas E: 65.684.691 m e N: 752.919.263 m com azimute 209° 15' 29" e distância de 15.33 m até o vértice Pt179, definido pelas coordenadas E: 65.683.942 m e N: 752.917.926 m com azimute 222° 28' 23" e distância de 48.92 m até o vértice Pt180, definido pelas coordenadas E: 65.680.639 m e N: 752.914.318 m com azimute 226° 16' 10" e distância de 38.94 m até o vértice Pt181, definido pelas coordenadas E: 65.677.825 m e N: 752.911.626 m com azimute 230° 37' 16" e distância de 34.22 m até o vértice Pt182, definido pelas coordenadas E: 65.675.180 m e N: 752.909.455 m com azimute 251° 27' 39" e distância de 48.62 m até o vértice Pt183, definido pelas coordenadas E: 65.670.570 m e N: 752.907.909 m com azimute 270° 09' 39" e distância de 64.12 m até o vértice Pt184, definido pelas coordenadas E: 65.664.158 m e N: 752.907.927 m com azimute 268° 08' 15" e distância de 75.38 m até o vértice Pt185, definido pelas coordenadas E: 65.656.624 m e N: 752.907.682 m com azimute 253° 42' 47" e distância de 32.73 m até o vértice Pt186, definido pelas coordenadas E: 65.653.482 m e N: 752.906.764 m com azimute 234° 46' 27" e distância de 26.49 m até o vértice Pt187, definido pelas coordenadas E: 65.651.318 m e N: 752.905.236 m com azimute 228° 29' 15" e distância de 31.85 m até o vértice Pt188, definido pelas coordenadas E: 65.648.933 m e N: 752.903.125 m com azimute 222° 22' 34" e distância de 33.83 m até o vértice Pt189, definido pelas coordenadas E: 65.646.653 m e N: 752.900.626 m com azimute 226° 05' 06" e distância de 29.87 m até o vértice Pt190, definido pelas coordenadas E: 65.644.501 m e N: 752.898.554 m com azimute 224° 39' 33" e distância de 42.81 m até o vértice Pt191, definido pelas coordenadas E: 65.641.492 m e N: 752.895.509 m com azimute 232° 17' 08" e distância de 21.30 m até o vértice Pt192, definido pelas coordenadas E: 65.639.807 m e N: 752.894.206 m com azimute 244° 33' 03" e distância de 24.34 m até o vértice Pt193, definido pelas coordenadas E: 65.637.609 m e N: 752.893.160 m com azimute 252° 41' 39" e distância de 24.07 m até o vértice Pt194, definido pelas coordenadas E: 65.635.311 m e N: 752.892.444 m com azimute 264° 36' 04" e distância de 36.03 m até o vértice Pt195, definido pelas coordenadas E: 65.631.724 m e N: 752.892.105 m com azimute 257° 49' 56" e distância de 35.63 m até o vértice Pt196, definido pelas coordenadas E: 65.628.241 m e N: 752.891.354 m com azimute 258° 52' 10" e distância de 26.94 m até o vértice Pt197, definido pelas coordenadas E: 65.625.598 m e N: 752.890.834 m com azimute 252° 47' 15" e distância de 25.35 m até o vértice Pt198, definido pelas coordenadas E: 65.623.177 m e N: 752.890.084 m com azimute 245° 09' 34" e distância de 20.80 m até o vértice Pt199, definido pelas coordenadas E: 65.621.289 m e N: 752.889.210 m com azimute 233° 50' 03" e distância de 27.99 m até o vértice Pt200, definido pelas coordenadas E: 65.619.029 m e N: 752.887.558 m com azimute 230° 20' 06" e distância de 29.20 m até o vértice Pt201, definido pelas coordenadas E: 65.616.781 m e N: 752.885.694 m com azimute 231° 28' 54" e distância de 28.44 m até o vértice Pt202, definido pelas coordenadas E: 65.614.556 m e N: 752.883.923 m com azimute 237° 02' 17" e distância de 40.38 m até o vértice Pt203, definido pelas coordenadas E: 65.611.168 m e N: 752.881.726 m com azimute 251° 31' 53" e distância de 48.49 m até o vértice Pt204, definido pelas coordenadas E: 65.606.569 m e N: 752.880.190 m com azimute 253° 14' 07" e distância de 37.75 m até o vértice Pt205, definido pelas coordenadas E: 65.602.954 m e N: 752.879.101 m com azimute 244° 06' 36" e distância de 20.50 m até o vértice Pt206, definido pelas coordenadas E: 65.601.110 m e N: 752.878.206 m com azimute 235° 00' 57" e distância de 30.21 m até o vértice Pt207, definido pelas coordenadas E: 65.598.635 m e N: 752.876.474 m com azimute 231° 27' 30" e distância de 62.93 m até o vértice Pt208, definido pelas coordenadas E: 65.593.713 m e N: 752.872.553 m com azimute 317° 21' 02" e distância de 16.72 m até o vértice Pt209, definido pelas coordenadas E: 65.592.580 m e N: 752.873.783 m com azimute 331° 26' 03" e distância de 52.14 m até o vértice Pt210, definido pelas coordenadas E: 65.590.087 m e N: 752.878.362 m com azimute 340° 40' 16" e distância de 31.42 m até o vértice

Pt211, definido pelas coordenadas **E: 65.589.047 m** e **N: 752.881.327 m** com azimute **340° 50' 03"** e distância de **17.85 m** até o vértice **Pt212**, definido pelas coordenadas **E: 65.588.461 m** e **N: 752.883.013 m** com azimute **350° 12' 49"** e distância de **29.06 m** até o vértice **Pt213**, definido pelas coordenadas **E: 65.587.967 m** e **N: 752.885.877 m** com azimute **346° 48' 12"** e distância de **11.26 m** até o vértice **Pt214**, definido pelas coordenadas **E: 65.587.710 m** e **N: 752.886.973 m** com azimute **346° 49' 35"** e distância de **39.80 m** até o vértice **Pt215**, definido pelas coordenadas **E: 65.586.803 m** e **N: 752.890.848 m** com azimute **329° 30' 55"** e distância de **54.76 m** até o vértice **Pt216**, definido pelas coordenadas **E: 65.584.025 m** e **N: 752.895.567 m** com azimute **329° 28' 13"** e distância de **27.17 m** até o vértice **Pt217**, definido pelas coordenadas **E: 65.582.645 m** e **N: 752.897.907 m** com azimute **319° 01' 14"** e distância de **47.50 m** até o vértice **Pt218**, definido pelas coordenadas **E: 65.579.530 m** e **N: 752.901.493 m** com azimute **321° 48' 36"** e distância de **30.47 m** até o vértice **Pt219**, definido pelas coordenadas **E: 65.577.646 m** e **N: 752.903.888 m** com azimute **321° 54' 07"** e distância de **41.25 m** até o vértice **Pt220**, definido pelas coordenadas **E: 65.575.101 m** e **N: 752.907.134 m** com azimute **309° 10' 57"** e distância de **73.46 m** até o vértice **Pt221**, definido pelas coordenadas **E: 65.569.407 m** e **N: 752.911.775 m** com azimute **308° 58' 08"** e distância de **41.39 m** até o vértice **Pt222**, definido pelas coordenadas **E: 65.566.189 m** e **N: 752.914.378 m** com azimute **288° 57' 49"** e distância de **30.16 m** até o vértice **Pt223**, definido pelas coordenadas **E: 65.563.337 m** e **N: 752.915.358 m** com azimute **287° 27' 20"** e distância de **34.04 m** até o vértice **Pt224**, definido pelas coordenadas **E: 65.560.090 m** e **N: 752.916.379 m** com azimute **270° 43' 58"** e distância de **28.93 m** até o vértice **Pt225**, definido pelas coordenadas **E: 65.557.197 m** e **N: 752.916.416 m** com azimute **267° 23' 19"** e distância de **29.19 m** até o vértice **Pt226**, definido pelas coordenadas **E: 65.554.281 m** e **N: 752.916.283 m** com azimute **257° 44' 05"** e distância de **40.58 m** até o vértice **Pt227**, definido pelas coordenadas **E: 65.550.316 m** e **N: 752.915.421 m** com azimute **266° 09' 42"** e distância de **48.85 m** até o vértice **Pt228**, definido pelas coordenadas **E: 65.545.442 m** e **N: 752.915.094 m** com azimute **276° 58' 36"** e distância de **10.54 m** até o vértice **Pt229**, definido pelas coordenadas **E: 65.544.396 m** e **N: 752.915.222 m** com azimute **276° 42' 15"** e distância de **17.90 m** até o vértice **Pt230**, definido pelas coordenadas **E: 65.542.618 m** e **N: 752.915.431 m** com azimute **275° 37' 09"** e distância de **6.23 m** até o vértice **Pt231**, definido pelas coordenadas **E: 65.541.998 m** e **N: 752.915.492 m** com azimute **274° 40' 50"** e distância de **24.02 m** até o vértice **Pt232**, definido pelas coordenadas **E: 65.539.604 m** e **N: 752.915.688 m** com azimute **274° 29' 09"** e distância de **27.74 m** até o vértice **Pt233**, definido pelas coordenadas **E: 65.536.838 m** e **N: 752.915.905 m** com azimute **264° 24' 55"** e distância de **30.83 m** até o vértice **Pt234**, definido pelas coordenadas **E: 65.533.770 m** e **N: 752.915.605 m** com azimute **264° 13' 38"** e distância de **20.18 m** até o vértice **Pt235**, definido pelas coordenadas **E: 65.531.762 m** e **N: 752.915.402 m** com azimute **255° 00' 26"** e distância de **22.23 m** até o vértice **Pt236**, definido pelas coordenadas **E: 65.529.615 m** e **N: 752.914.827 m** com azimute **254° 54' 10"** e distância de **26.72 m** até o vértice **Pt237**, definido pelas coordenadas **E: 65.527.035 m** e **N: 752.914.131 m** com azimute **247° 13' 34"** e distância de **14.88 m** até o vértice **Pt238**, definido pelas coordenadas **E: 65.525.663 m** e **N: 752.913.555 m** com azimute **247° 16' 35"** e distância de **28.04 m** até o vértice **Pt239**, definido pelas coordenadas **E: 65.523.077 m** e **N: 752.912.472 m** com azimute **240° 17' 52"** e distância de **35.06 m** até o vértice **Pt240**, definido pelas coordenadas **E: 65.520.032 m** e **N: 752.910.735 m** com azimute **240° 21' 21"** e distância de **71.35 m** até o vértice **Pt241**, definido pelas coordenadas **E: 65.513.831 m** e **N: 752.907.206 m** com azimute **239° 57' 59"** e distância de **69.63 m** até o vértice **Pt242**, definido pelas coordenadas **E: 65.507.803 m** e **N: 752.903.721 m** com azimute **251° 03' 27"** e distância de **6.07 m** até o vértice **Pt243**, definido pelas coordenadas **E: 65.507.229 m** e **N: 752.903.524 m** com azimute **250° 13' 12"** e distância de **17.11 m** até o vértice **Pt244**, definido pelas coordenadas **E: 65.505.619 m** e **N: 752.902.945 m** com azimute **250° 28' 21"** e distância de **28.36 m** até o vértice **Pt245**, definido pelas coordenadas **E: 65.502.946 m** e **N: 752.901.997 m** com azimute **250° 24' 32"** e distância de **22.10 m**

até o vértice **Pt246**, definido pelas coordenadas **E: 65.500.864 m** e **N: 752.901.256 m** com azimute **250° 27' 37"** e distância de **23.62 m** até o vértice **Pt247**, definido pelas coordenadas **E: 65.498.638 m** e **N: 752.900.466 m** com azimute **253° 13' 14"** e distância de **2.74 m** até o vértice **Pt248**, definido pelas coordenadas **E: 65.498.376 m** e **N: 752.900.387 m** com azimute **253° 28' 45"** e distância de **26.13 m** até o vértice **Pt249**, definido pelas coordenadas **E: 65.495.871 m** e **N: 752.899.644 m** com azimute **253° 42' 59"** e distância de **39.09 m** até o vértice **Pt250**, definido pelas coordenadas **E: 65.492.119 m** e **N: 752.898.548 m** com azimute **253° 40' 46"** e distância de **33.77 m** até o vértice **Pt251**, definido pelas coordenadas **E: 65.488.878 m** e **N: 752.897.599 m** com azimute **270° 43' 26"** e distância de **21.37 m** até o vértice **Pt252**, definido pelas coordenadas **E: 65.486.741 m** e **N: 752.897.626 m** com azimute **270° 21' 24"** e distância de **12.85 m** até o vértice **Pt253**, definido pelas coordenadas **E: 65.485.456 m** e **N: 752.897.634 m** com azimute **270° 27' 06"** e distância de **19.03 m** até o vértice **Pt254**, definido pelas coordenadas **E: 65.483.553 m** e **N: 752.897.649 m** com azimute **286° 59' 03"** e distância de **27.73 m** até o vértice **Pt255**, definido pelas coordenadas **E: 65.480.901 m** e **N: 752.898.459 m** com azimute **287° 05' 29"** e distância de **25.89 m** até o vértice **Pt256**, definido pelas coordenadas **E: 65.478.426 m** e **N: 752.899.220 m** com azimute **286° 34' 33"** e distância de **7.12 m** até o vértice **Pt257**, definido pelas coordenadas **E: 65.477.744 m** e **N: 752.899.423 m** com azimute **294° 12' 16"** e distância de **15.63 m** até o vértice **Pt258**, definido pelas coordenadas **E: 65.476.318 m** e **N: 752.900.064 m** com azimute **294° 04' 23"** e distância de **28.90 m** até o vértice **Pt259**, definido pelas coordenadas **E: 65.473.679 m** e **N: 752.901.243 m** com azimute **297° 37' 13"** e distância de **17.00 m** até o vértice **Pt260**, definido pelas coordenadas **E: 65.472.173 m** e **N: 752.902.031 m** com azimute **297° 23' 60"** e distância de **29.77 m** até o vértice **Pt261**, definido pelas coordenadas **E: 65.469.530 m** e **N: 752.903.401 m** com azimute **304° 08' 51"** e distância de **26.40 m** até o vértice **Pt262**, definido pelas coordenadas **E: 65.467.345 m** e **N: 752.904.883 m** com azimute **304° 09' 38"** e distância de **20.27 m** até o vértice **Pt263**, definido pelas coordenadas **E: 65.465.668 m** e **N: 752.906.021 m** com azimute **305° 09' 09"** e distância de **8.48 m** até o vértice **Pt264**, definido pelas coordenadas **E: 65.464.975 m** e **N: 752.906.509 m** com azimute **305° 53' 20"** e distância de **31.66 m** até o vértice **Pt265**, definido pelas coordenadas **E: 65.462.410 m** e **N: 752.908.365 m** com azimute **304° 58' 30"** e distância de **11.01 m** até o vértice **Pt266**, definido pelas coordenadas **E: 65.461.508 m** e **N: 752.908.996 m** com azimute **304° 49' 31"** e distância de **23.38 m** até o vértice **Pt267**, definido pelas coordenadas **E: 65.459.589 m** e **N: 752.910.331 m** com azimute **304° 54' 06"** e distância de **11.94 m** até o vértice **Pt268**, definido pelas coordenadas **E: 65.458.610 m** e **N: 752.911.014 m** com azimute **306° 32' 59"** e distância de **5.73 m** até o vértice **Pt269**, definido pelas coordenadas **E: 65.458.150 m** e **N: 752.911.355 m** com azimute **307° 41' 35"** e distância de **16.01 m** até o vértice **Pt270**, definido pelas coordenadas **E: 65.456.883 m** e **N: 752.912.334 m** com azimute **307° 29' 28"** e distância de **29.33 m** até o vértice **Pt271**, definido pelas coordenadas **E: 65.454.556 m** e **N: 752.914.119 m** com azimute **321° 45' 43"** e distância de **19.94 m** até o vértice **Pt272**, definido pelas coordenadas **E: 65.453.322 m** e **N: 752.915.685 m** com azimute **321° 42' 39"** e distância de **23.18 m** até o vértice **Pt273**, definido pelas coordenadas **E: 65.451.886 m** e **N: 752.917.504 m** com azimute **334° 26' 20"** e distância de **20.16 m** até o vértice **Pt274**, definido pelas coordenadas **E: 65.451.016 m** e **N: 752.919.323 m** com azimute **334° 25' 37"** e distância de **13.69 m** até o vértice **Pt275**, definido pelas coordenadas **E: 65.450.425 m** e **N: 752.920.558 m** com azimute **334° 53' 01"** e distância de **10.79 m** até o vértice **Pt276**, definido pelas coordenadas **E: 65.449.967 m** e **N: 752.921.535 m** com azimute **336° 45' 41"** e distância de **5.63 m** até o vértice **Pt277**, definido pelas coordenadas **E: 65.449.745 m** e **N: 752.922.052 m** com azimute **336° 39' 48"** e distância de **8.18 m** até o vértice **Pt278**, definido pelas coordenadas **E: 65.449.421 m** e **N: 752.922.803 m** com azimute **336° 57' 17"** e distância de **9.32 m** até o vértice **Pt279**, definido pelas coordenadas **E: 65.449.056 m** e **N: 752.923.661 m** com azimute **336° 55' 16"** e distância de **8.16 m** até o vértice **Pt280**, definido pelas coordenadas **E: 65.448.736 m** e **N: 752.924.412 m** com azimute **336° 51' 59"** e distância de **6.95 m**

até o vértice **Pt281**, definido pelas coordenadas **E: 65.448.463 m** e **N: 752.925.051 m** com azimute **332° 20' 33"** e distância de **29.08 m** até o vértice **Pt282**, definido pelas coordenadas **E: 65.447.113 m** e **N: 752.927.627 m** com azimute **320° 35' 45"** e distância de **30.53 m** até o vértice **Pt283**, definido pelas coordenadas **E: 65.445.175 m** e **N: 752.929.986 m** com azimute **315° 25' 39"** e distância de **30.34 m** até o vértice **Pt284**, definido pelas coordenadas **E: 65.443.046 m** e **N: 752.932.147 m** com azimute **340° 48' 28"** e distância de **14.11 m** até o vértice **Pt285**, definido pelas coordenadas **E: 65.442.582 m** e **N: 752.933.480 m** com azimute **340° 55' 25"** e distância de **22.03 m** até o vértice **Pt286**, definido pelas coordenadas **E: 65.441.862 m** e **N: 752.935.562 m** com azimute **3° 44' 52"** e distância de **16.68 m** até o vértice **Pt287**, definido pelas coordenadas **E: 65.441.971 m** e **N: 752.937.226 m** com azimute **4° 00' 38"** e distância de **13.58 m** até o vértice **Pt288**, definido pelas coordenadas **E: 65.442.066 m** e **N: 752.938.581 m** com azimute **358° 57' 04"** e distância de **7.10 m** até o vértice **Pt289**, definido pelas coordenadas **E: 65.442.053 m** e **N: 752.939.291 m** com azimute **0° 47' 55"** e distância de **31.57 m** até o vértice **Pt290**, definido pelas coordenadas **E: 65.442.097 m** e **N: 752.942.448 m** com azimute **1° 12' 13"** e distância de **30.47 m** até o vértice **Pt291**, definido pelas coordenadas **E: 65.442.161 m** e **N: 752.945.494 m** com azimute **350° 00' 46"** e distância de **11.13 m** até o vértice **Pt292**, definido pelas coordenadas **E: 65.441.968 m** e **N: 752.946.590 m** com azimute **349° 48' 24"** e distância de **17.01 m** até o vértice **Pt293**, definido pelas coordenadas **E: 65.441.667 m** e **N: 752.948.264 m** com azimute **311° 52' 15"** e distância de **23.45 m** até o vértice **Pt294**, definido pelas coordenadas **E: 65.439.921 m** e **N: 752.949.829 m** com azimute **310° 00' 37"** e distância de **21.14 m** até o vértice **Pt295**, definido pelas coordenadas **E: 65.438.302 m** e **N: 752.951.188 m** com azimute **276° 17' 10"** e distância de **17.54 m** até o vértice **Pt296**, definido pelas coordenadas **E: 65.436.559 m** e **N: 752.951.380 m** com azimute **248° 14' 40"** e distância de **23.15 m** até o vértice **Pt297**, definido pelas coordenadas **E: 65.434.409 m** e **N: 752.950.522 m** com azimute **248° 13' 57"** e distância de **15.67 m** até o vértice **Pt298**, definido pelas coordenadas **E: 65.432.954 m** e **N: 752.949.941 m** com azimute **249° 49' 16"** e distância de **18.50 m** até o vértice **Pt299**, definido pelas coordenadas **E: 65.431.218 m** e **N: 752.949.303 m** com azimute **249° 45' 22"** e distância de **28.35 m** até o vértice **Pt300**, definido pelas coordenadas **E: 65.428.558 m** e **N: 752.948.322 m** com azimute **241° 20' 46"** e distância de **96.93 m** até o vértice **Pt301**, definido pelas coordenadas **E: 65.420.052 m** e **N: 752.943.674 m** com azimute **249° 25' 33"** e distância de **48.12 m** até o vértice **Pt302**, definido pelas coordenadas **E: 65.415.547 m** e **N: 752.941.983 m** com azimute **249° 10' 45"** e distância de **86.15 m** até o vértice **Pt303**, definido pelas coordenadas **E: 65.407.495 m** e **N: 752.938.921 m** com azimute **249° 15' 28"** e distância de **62.68 m** até o vértice **Pt304**, definido pelas coordenadas **E: 65.401.633 m** e **N: 752.936.701 m** com azimute **238° 53' 37"** e distância de **6.89 m** até o vértice **Pt305**, definido pelas coordenadas **E: 65.401.043 m** e **N: 752.936.345 m** com azimute **237° 57' 24"** e distância de **40.15 m** até o vértice **Pt306**, definido pelas coordenadas **E: 65.397.640 m** e **N: 752.934.215 m** com azimute **237° 41' 49"** e distância de **35.52 m** até o vértice **Pt307**, definido pelas coordenadas **E: 65.394.638 m** e **N: 752.932.317 m** com azimute **237° 57' 32"** e distância de **59.56 m** até o vértice **Pt308**, definido pelas coordenadas **E: 65.389.589 m** e **N: 752.929.157 m** com azimute **237° 49' 16"** e distância de **30.81 m** até o vértice **Pt309**, definido pelas coordenadas **E: 65.386.981 m** e **N: 752.927.516 m** com azimute **237° 47' 60"** e distância de **12.48 m** até o vértice **Pt310**, definido pelas coordenadas **E: 65.385.925 m** e **N: 752.926.851 m** com azimute **238° 03' 34"** e distância de **21.53 m** até o vértice **Pt311**, definido pelas coordenadas **E: 65.384.098 m** e **N: 752.925.712 m** com azimute **237° 55' 56"** e distância de **21.45 m** até o vértice **Pt312**, definido pelas coordenadas **E: 65.382.280 m** e **N: 752.924.573 m** com azimute **237° 48' 35"** e distância de **16.11 m** até o vértice **Pt313**, definido pelas coordenadas **E: 65.380.917 m** e **N: 752.923.715 m** com azimute **238° 01' 50"** e distância de **20.23 m** até o vértice **Pt314**, definido pelas coordenadas **E: 65.379.201 m** e **N: 752.922.644 m** com azimute **237° 37' 10"** e distância de **8.74 m** até o vértice **Pt315**, definido pelas coordenadas **E: 65.378.463 m** e **N: 752.922.176 m** com azimute **238° 12' 60"** e distância de **8.75 m**

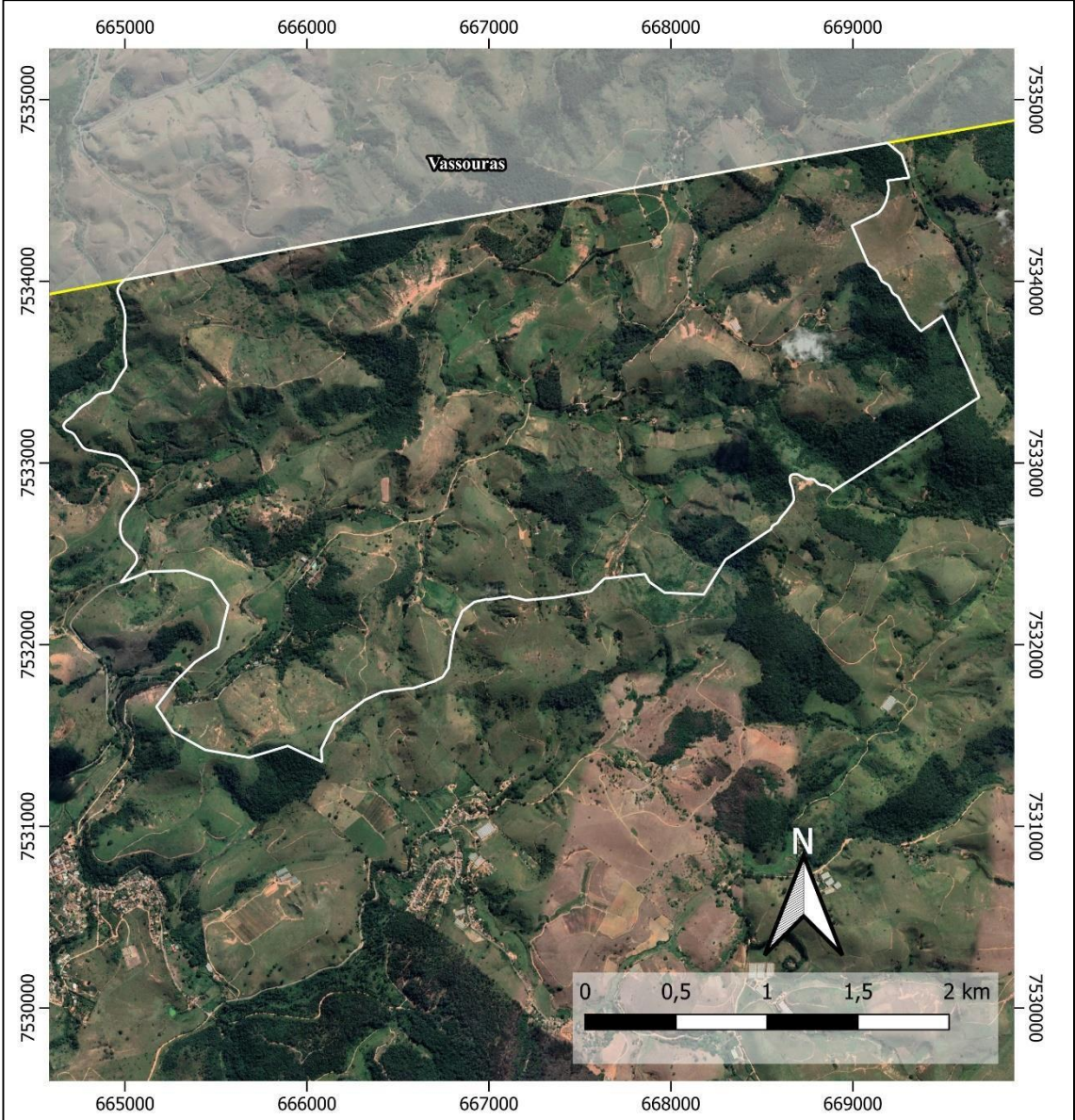
até o vértice **Pt316**, definido pelas coordenadas **E: 65.377.719 m** e **N: 752.921.715 m** com azimute **320° 09' 27"** e distância de **7.94 m** até o vértice **Pt317**, definido pelas coordenadas **E: 65.377.210 m** e **N: 752.922.325 m** com azimute **328° 17' 25"** e distância de **17.26 m** até o vértice **Pt318**, definido pelas coordenadas **E: 65.376.303 m** e **N: 752.923.793 m** com azimute **328° 25' 22"** e distância de **18.58 m** até o vértice **Pt319**, definido pelas coordenadas **E: 65.375.330 m** e **N: 752.925.376 m** com azimute **326° 43' 30"** e distância de **16.84 m** até o vértice **Pt320**, definido pelas coordenadas **E: 65.374.406 m** e **N: 752.926.784 m** com azimute **328° 43' 42"** e distância de **10.85 m** até o vértice **Pt321**, definido pelas coordenadas **E: 65.373.843 m** e **N: 752.927.711 m** com azimute **340° 49' 11"** e distância de **17.26 m** até o vértice **Pt322**, definido pelas coordenadas **E: 65.373.276 m** e **N: 752.929.341 m** com azimute **3° 50' 56"** e distância de **8.79 m** até o vértice **Pt323**, definido pelas coordenadas **E: 65.373.335 m** e **N: 752.930.218 m** com azimute **22° 05' 09"** e distância de **10.48 m** até o vértice **Pt324**, definido pelas coordenadas **E: 65.373.729 m** e **N: 752.931.189 m** com azimute **37° 18' 07"** e distância de **10.87 m** até o vértice **Pt325**, definido pelas coordenadas **E: 65.374.388 m** e **N: 752.932.054 m** com azimute **39° 44' 23"** e distância de **14.50 m** até o vértice **Pt326**, definido pelas coordenadas **E: 65.375.315 m** e **N: 752.933.169 m** com azimute **43° 14' 56"** e distância de **11.11 m** até o vértice **Pt327**, definido pelas coordenadas **E: 65.376.076 m** e **N: 752.933.978 m** com azimute **30° 09' 45"** e distância de **14.47 m** até o vértice **Pt328**, definido pelas coordenadas **E: 65.376.803 m** e **N: 752.935.229 m** com azimute **6° 30' 22"** e distância de **22.50 m** até o vértice **Pt329**, definido pelas coordenadas **E: 65.377.058 m** e **N: 752.937.465 m** com azimute **3° 28' 09"** e distância de **39.99 m** até o vértice **Pt330**, definido pelas coordenadas **E: 65.377.300 m** e **N: 752.941.457 m** com azimute **359° 20' 51"** e distância de **22.83 m** até o vértice **Pt331**, definido pelas coordenadas **E: 65.377.274 m** e **N: 752.943.740 m** com azimute **357° 49' 33"** e distância de **31.89 m** até o vértice **Pt332**, definido pelas coordenadas **E: 65.377.153 m** e **N: 752.946.927 m** com azimute **8° 59' 09"** e distância de **24.71 m** até o vértice **Pt333**, definido pelas coordenadas **E: 65.377.539 m** e **N: 752.949.368 m** com azimute **13° 14' 16"** e distância de **35.68 m** até o vértice **Pt334**, definido pelas coordenadas **E: 65.378.356 m** e **N: 752.952.841 m** com azimute **6° 17' 20"** e distância de **40.62 m** até o vértice **Pt335**, definido pelas coordenadas **E: 65.378.801 m** e **N: 752.956.879 m** com azimute **347° 48' 09"** e distância de **15.57 m** até o vértice **Pt336**, definido pelas coordenadas **E: 65.378.472 m** e **N: 752.958.401 m** com azimute **335° 43' 14"** e distância de **22.20 m** até o vértice **Pt337**, definido pelas coordenadas **E: 65.377.559 m** e **N: 752.960.425 m** com azimute **331° 30' 35"** e distância de **21.70 m** até o vértice **Pt338**, definido pelas coordenadas **E: 65.376.524 m** e **N: 752.962.332 m** com azimute **344° 06' 06"** e distância de **26.72 m** até o vértice **Pt339**, definido pelas coordenadas **E: 65.375.792 m** e **N: 752.964.902 m** com azimute **9° 01' 33"** e distância de **61.51 m** até o vértice **Pt340**, definido pelas coordenadas **E: 65.376.757 m** e **N: 752.970.977 m** com azimute **8° 53' 28"** e distância de **37.27 m** até o vértice **Pt341**, definido pelas coordenadas **E: 65.377.333 m** e **N: 752.974.659 m** com azimute **9° 05' 08"** e distância de **61.49 m** até o vértice **Pt342**, definido pelas coordenadas **E: 65.378.304 m** e **N: 752.980.731 m** com azimute **8° 56' 21"** e distância de **88.94 m** até o vértice **Pt343**, definido pelas coordenadas **E: 65.379.686 m** e **N: 752.989.517 m** com azimute **8° 55' 42"** e distância de **56.44 m** até o vértice **Pt344**, definido pelas coordenadas **E: 65.380.562 m** e **N: 752.995.093 m** com azimute **9° 29' 22"** e distância de **20.87 m** até o vértice **Pt345**, definido pelas coordenadas **E: 65.380.906 m** e **N: 752.997.151 m** com azimute **88° 42' 53"** e distância de **32.10 m** até o vértice **Pt346**, definido pelas coordenadas **E: 65.384.115 m** e **N: 752.997.223 m** com azimute **84° 41' 53"** e distância de **30.41 m** até o vértice **Pt347**, definido pelas coordenadas **E: 65.387.143 m** e **N: 752.997.504 m** com azimute **80° 09' 40"** e distância de **28.27 m** até o vértice **Pt348**, definido pelas coordenadas **E: 65.389.928 m** e **N: 752.997.987 m** com azimute **76° 48' 40"** e distância de **31.16 m** até o vértice **Pt349**, definido pelas coordenadas **E: 65.392.962 m** e **N: 752.998.698 m** com azimute **73° 04' 47"** e distância de **23.33 m** até o vértice **Pt350**, definido pelas coordenadas **E: 65.395.194 m** e **N: 752.999.377 m** com azimute **71° 42' 30"** e distância de **21.51 m** até o vértice **Pt351**, definido pelas coordenadas **E: 65.397.236 m** e

N: 753.000.052 m com azimute **62° 55' 42"** e distância de **24.79 m** até o vértice **Pt352**, definido pelas coordenadas **E: 65.399.443 m** e **N: 753.001.180 m** com azimute **60° 55' 11"** e distância de **21.71 m** até o vértice **Pt353**, definido pelas coordenadas **E: 65.401.340 m** e **N: 753.002.235 m** com azimute **54° 10' 18"** e distância de **19.25 m** até o vértice **Pt354**, definido pelas coordenadas **E: 65.402.901 m** e **N: 753.003.362 m** com azimute **76° 44' 20"** e distância de **20.62 m** até o vértice **Pt355**, definido pelas coordenadas **E: 65.404.908 m** e **N: 753.003.835 m** com azimute **78° 50' 34"** e distância de **20.62 m** até o vértice **Pt356**, definido pelas coordenadas **E: 65.406.931 m** e **N: 753.004.234 m** com azimute **72° 06' 12"** e distância de **17.51 m** até o vértice **Pt357**, definido pelas coordenadas **E: 65.408.597 m** e **N: 753.004.772 m** com azimute **72° 06' 03"** e distância de **29.41 m** até o vértice **Pt358**, definido pelas coordenadas **E: 65.411.396 m** e **N: 753.005.676 m** com azimute **70° 36' 14"** e distância de **21.68 m** até o vértice **Pt359**, definido pelas coordenadas **E: 65.413.441 m** e **N: 753.006.396 m** com azimute **69° 46' 00"** e distância de **23.48 m** até o vértice **Pt360**, definido pelas coordenadas **E: 65.415.644 m** e **N: 753.007.208 m** com azimute **70° 41' 49"** e distância de **47.37 m** até o vértice **Pt361**, definido pelas coordenadas **E: 65.420.115 m** e **N: 753.008.774 m** com azimute **68° 22' 22"** e distância de **29.93 m** até o vértice **Pt362**, definido pelas coordenadas **E: 65.422.897 m** e **N: 753.009.877 m** com azimute **67° 57' 50"** e distância de **27.19 m** até o vértice **Pt363**, definido pelas coordenadas **E: 65.425.417 m** e **N: 753.010.897 m** com azimute **61° 35' 30"** e distância de **24.89 m** até o vértice **Pt364**, definido pelas coordenadas **E: 65.427.606 m** e **N: 753.012.081 m** com azimute **55° 16' 43"** e distância de **20.65 m** até o vértice **Pt365**, definido pelas coordenadas **E: 65.429.303 m** e **N: 753.013.257 m** com azimute **54° 38' 07"** e distância de **26.95 m** até o vértice **Pt366**, definido pelas coordenadas **E: 65.431.501 m** e **N: 753.014.817 m** com azimute **48° 45' 56"** e distância de **42.31 m** até o vértice **Pt367**, definido pelas coordenadas **E: 65.434.683 m** e **N: 753.017.606 m** com azimute **50° 54' 11"** e distância de **55.28 m** até o vértice **Pt368**, definido pelas coordenadas **E: 65.438.973 m** e **N: 753.021.092 m** com azimute **63° 11' 18"** e distância de **24.94 m** até o vértice **Pt369**, definido pelas coordenadas **E: 65.441.199 m** e **N: 753.022.217 m** com azimute **60° 12' 26"** e distância de **25.26 m** até o vértice **Pt370**, definido pelas coordenadas **E: 65.443.391 m** e **N: 753.023.472 m** com azimute **61° 46' 08"** e distância de **21.69 m** até o vértice **Pt371**, definido pelas coordenadas **E: 65.445.302 m** e **N: 753.024.498 m** com azimute **56° 51' 20"** e distância de **22.72 m** até o vértice **Pt372**, definido pelas coordenadas **E: 65.447.204 m** e **N: 753.025.740 m** com azimute **60° 55' 18"** e distância de **25.91 m** até o vértice **Pt373**, definido pelas coordenadas **E: 65.449.468 m** e **N: 753.026.999 m** com azimute **68° 26' 25"** e distância de **44.44 m** até o vértice **Pt374**, definido pelas coordenadas **E: 65.453.601 m** e **N: 753.028.632 m** com azimute **70° 05' 44"** e distância de **24.29 m** até o vértice **Pt375**, definido pelas coordenadas **E: 65.455.885 m** e **N: 753.029.459 m** com azimute **70° 05' 44"** e distância de **24.29 m** até o vértice **Pt376**, definido pelas coordenadas **E: 65.458.169 m** e **N: 753.030.286 m** com azimute **61° 44' 33"** e distância de **23.32 m** até o vértice **Pt377**, definido pelas coordenadas **E: 65.460.223 m** e **N: 753.031.390 m** com azimute **56° 50' 30"** e distância de **22.71 m** até o vértice **Pt378**, definido pelas coordenadas **E: 65.462.124 m** e **N: 753.032.632 m** com azimute **55° 19' 08"** e distância de **23.09 m** até o vértice **Pt379**, definido pelas coordenadas **E: 65.464.023 m** e **N: 753.033.946 m** com azimute **48° 36' 53"** e distância de **29.72 m** até o vértice **Pt380**, definido pelas coordenadas **E: 65.466.253 m** e **N: 753.035.911 m** com azimute **43° 27' 60"** e distância de **31.18 m** até o vértice **Pt381**, definido pelas coordenadas **E: 65.468.398 m** e **N: 753.038.174 m** com azimute **34° 47' 55"** e distância de **38.13 m** até o vértice **Pt382**, definido pelas coordenadas **E: 65.470.574 m** e **N: 753.041.305 m** com azimute **30° 19' 45"** e distância de **26.64 m** até o vértice **Pt383**, definido pelas coordenadas **E: 65.471.919 m** e **N: 753.043.604 m** com azimute **25° 32' 30"** e distância de **24.54 m** até o vértice **Pt384**, definido pelas coordenadas **E: 65.472.977 m** e **N: 753.045.818 m** com azimute **23° 55' 21"** e distância de **39.28 m** até o vértice **Pt385**, definido pelas coordenadas **E: 65.474.570 m** e **N: 753.049.409 m** com azimute **27° 14' 38"** e distância de **6.79 m** até o vértice **Pt386**, definido pelas coordenadas **E: 65.474.881 m** e **N: 753.050.013 m** com azimute **38° 39' 35"** e distância de **4.48 m** até o vértice **Pt387**, definido pelas coordenadas **E: 65.475.161 m** e **N:**

753.050.363 m com azimute **70° 01' 38"** e distância de **76.24 m** até o vértice **Pt388**, definido pelas coordenadas **E: 65.482.326 m** e **N: 753.052.967 m** com azimute **69° 18' 51"** e distância de **59.99 m** até o vértice **Pt389**, definido pelas coordenadas **E: 65.487.938 m** e **N: 753.055.086 m** com azimute **64° 40' 56"** e distância de **31.64 m** até o vértice **Pt390**, definido pelas coordenadas **E: 65.490.798 m** e **N: 753.056.439 m** com azimute **84° 22' 02"** e distância de **16.10 m** até o vértice **Pt391**, definido pelas coordenadas **E: 65.492.400 m** e **N: 753.056.597 m** com azimute **79° 18' 35"** e distância de **17.95 m** até o vértice **Pt392**, definido pelas coordenadas **E: 65.494.164 m** e **N: 753.056.930 m** com azimute **77° 56' 51"** e distância de **18.01 m** até o vértice **Pt393**, definido pelas coordenadas **E: 65.495.925 m** e **N: 753.057.306 m** com azimute **72° 38' 08"** e distância de **23.19 m** até o vértice **Pt394**, definido pelas coordenadas **E: 65.498.138 m** e **N: 753.057.998 m** com azimute **73° 33' 53"** e distância de **21.21 m** até o vértice **Pt395**, definido pelas coordenadas **E: 65.500.172 m** e **N: 753.058.598 m** com azimute **68° 17' 30"** e distância de **20.60 m** até o vértice **Pt396**, definido pelas coordenadas **E: 65.502.086 m** e **N: 753.059.360 m** com azimute **63° 23' 59"** e distância de **21.75 m** até o vértice **Pt397**, definido pelas coordenadas **E: 65.504.031 m** e **N: 753.060.334 m** com azimute **58° 58' 18"** e distância de **27.41 m** até o vértice **Pt398**, definido pelas coordenadas **E: 65.506.380 m** e **N: 753.061.747 m** com azimute **56° 17' 29"** e distância de **51.35 m** até o vértice **Pt399**, definido pelas coordenadas **E: 65.510.652 m** e **N: 753.064.597 m** com azimute **54° 31' 12"** e distância de **47.33 m** até o vértice **Pt400**, definido pelas coordenadas **E: 65.514.506 m** e **N: 753.067.344 m** com azimute **55° 15' 03"** e distância de **102.04 m** até o vértice **Pt401**, definido pelas coordenadas **E: 65.522.890 m** e **N: 753.073.160 m** com azimute **55° 24' 00"** e distância de **54.84 m** até o vértice **Pt402**, definido pelas coordenadas **E: 65.527.404 m** e **N: 753.076.274 m** com azimute **65° 42' 21"** e distância de **24.38 m** até o vértice **Pt403**, definido pelas coordenadas **E: 65.529.626 m** e **N: 753.077.277 m** com azimute **65° 37' 42"** e distância de **24.89 m** até o vértice **Pt404**, definido pelas coordenadas **E: 65.531.893 m** e **N: 753.078.304 m** com azimute **62° 00' 12"** e distância de **21.30 m** até o vértice **Pt405**, definido pelas coordenadas **E: 65.533.774 m** e **N: 753.079.304 m** com azimute **56° 35' 47"** e distância de **22.20 m** até o vértice **Pt406**, definido pelas coordenadas **E: 65.535.627 m** e **N: 753.080.526 m** com azimute **53° 33' 19"** e distância de **18.06 m** até o vértice **Pt407**, definido pelas coordenadas **E: 65.537.080 m** e **N: 753.081.599 m** com azimute **50° 01' 18"** e distância de **13.17 m** até o vértice **Pt408**, definido pelas coordenadas **E: 65.538.089 m** e **N: 753.082.445 m** com azimute **49° 38' 34"** e distância de **11.97 m** até o vértice **Pt409**, definido pelas coordenadas **E: 65.539.001 m** e **N: 753.083.220 m** com azimute **45° 43' 42"** e distância de **12.79 m** até o vértice **Pt410**, definido pelas coordenadas **E: 65.539.917 m** e **N: 753.084.113 m** com azimute **42° 16' 46"** e distância de **13.71 m** até o vértice **Pt411**, definido pelas coordenadas **E: 65.540.839 m** e **N: 753.085.127 m** com azimute **39° 14' 48"** e distância de **19.82 m** até o vértice **Pt412**, definido pelas coordenadas **E: 65.542.093 m** e **N: 753.086.662 m** com azimute **38° 32' 22"** e distância de **16.34 m** até o vértice **Pt413**, definido pelas coordenadas **E: 65.543.111 m** e **N: 753.087.940 m** com azimute **51° 11' 29"** e distância de **20.46 m** até o vértice **Pt414**, definido pelas coordenadas **E: 65.544.705 m** e **N: 753.089.222 m** com azimute **64° 29' 25"** e distância de **23.31 m** até o vértice **Pt415**, definido pelas coordenadas **E: 65.546.809 m** e **N: 753.090.226 m** com azimute **60° 41' 24"** e distância de **24.84 m** até o vértice **Pt416**, definido pelas coordenadas **E: 65.548.975 m** e **N: 753.091.442 m** com azimute **56° 59' 41"** e distância de **27.15 m** até o vértice **Pt417**, definido pelas coordenadas **E: 65.551.252 m** e **N: 753.092.921 m** com azimute **56° 54' 56"** e distância de **20.99 m** até o vértice **Pt418**, definido pelas coordenadas **E: 65.553.011 m** e **N: 753.094.067 m** com azimute **56° 05' 52"** e distância de **41.22 m** até o vértice **Pt419**, definido pelas coordenadas **E: 65.556.432 m** e **N: 753.096.366 m** com azimute **56° 10' 18"** e distância de **50.55 m** até o vértice **Pt420**, definido pelas coordenadas **E: 65.560.631 m** e **N: 753.099.180 m** com azimute **56° 33' 60"** e distância de **34.67 m** até o vértice **Pt0**, definido pelas coordenadas **E: 65.563.524 m** e **N: 753.101.090 m** com azimute **55° 34' 38"** e distância de **32.74 m** até o vértice **Pt1**, encerrando este perímetro.

Todas as coordenadas aqui descritas estão georreferenciadas ao Sistema Geodésico Brasileiro e encontram-se representadas no Sistema UTM, referenciadas ao Meridiano Central 51 WGr, fuso 23S, tendo como Datum o SIRGAS2000. Todos os azimutes e distâncias, área e perímetro foram calculados no plano de projeção UTM.

BAIRRO VILA RICA



BAIRROS DO MUNICÍPIO
DE
PATY DO ALFERES - RJ



BAIRRO: VILA RICA

Legenda

- Limite Municipal de Paty do Alferes
- Municípios Vizinhos
- Perimetro do Bairro Vila Rica

Datum SIRGAS 2000
Projeção UTM - FUSO 23S
Base cartográfica: IBGE (2022)
Elaboração: Thiago Roberto Rivelto da Silva
Elaborado em 2023



MEMORIAL DESCRITIVO VILA RICA

Inicia-se a descrição deste perímetro no vértice **Pt1**, definido pelas coordenadas **E: 66.919.119 m** e **N: 753.476.145 m** com azimute **130° 32' 17"** e distância de **103.07 m** até o vértice **Pt2**, definido pelas coordenadas **E: 66.926.952 m** e **N: 753.469.446 m** com azimute **162° 01' 18"** e distância de **130.92 m** até o vértice **Pt3**, definido pelas coordenadas **E: 66.930.993 m** e **N: 753.456.993 m** com azimute **262° 21' 07"** e distância de **121.20 m** até o vértice **Pt4**, definido pelas coordenadas **E: 66.918.981 m** e **N: 753.455.380 m** com azimute **167° 49' 47"** e distância de **30.17 m** até o vértice **Pt5**, definido pelas coordenadas **E: 66.919.617 m** e **N: 753.452.431 m** com azimute **179° 14' 32"** e distância de **23.44 m** até o vértice **Pt6**, definido pelas coordenadas **E: 66.919.648 m** e **N: 753.450.087 m** com azimute **190° 41' 37"** e distância de **31.90 m** até o vértice **Pt7**, definido pelas coordenadas **E: 66.919.056 m** e **N: 753.446.952 m** com azimute **196° 22' 30"** e distância de **31.14 m** até o vértice **Pt8**, definido pelas coordenadas **E: 66.918.178 m** e **N: 753.443.964 m** com azimute **204° 59' 02"** e distância de **33.55 m** até o vértice **Pt9**, definido pelas coordenadas **E: 66.916.761 m** e **N: 753.440.923 m** com azimute **215° 09' 45"** e distância de **24.50 m** até o vértice **Pt10**, definido pelas coordenadas **E: 66.915.350 m** e **N: 753.438.920 m** com azimute **227° 31' 47"** e distância de **27.24 m** até o vértice **Pt11**, definido pelas coordenadas **E: 66.913.341 m** e **N: 753.437.081 m** com azimute **259° 31' 03"** e distância de **2.31 m** até o vértice **Pt12**, definido pelas coordenadas **E: 66.913.114 m** e **N: 753.437.039 m** com azimute **244° 35' 03"** e distância de **106.13 m** até o vértice **Pt13**, definido pelas coordenadas **E: 66.903.528 m** e **N: 753.432.484 m** com azimute **244° 33' 28"** e distância de **45.41 m** até o vértice **Pt14**, definido pelas coordenadas **E: 66.899.427 m** e **N: 753.430.533 m** com azimute **156° 45' 12"** e distância de **46.90 m** até o vértice **Pt15**, definido pelas coordenadas **E: 66.901.278 m** e **N: 753.426.224 m** com azimute **156° 44' 49"** e distância de **42.73 m** até o vértice **Pt16**, definido pelas coordenadas **E: 66.902.965 m** e **N: 753.422.298 m** com azimute **156° 44' 15"** e distância de **38.89 m** até o vértice **Pt17**, definido pelas coordenadas **E: 66.904.501 m** e **N: 753.418.725 m** com azimute **156° 44' 42"** e distância de **32.07 m** até o vértice **Pt18**, definido pelas coordenadas **E: 66.905.767 m** e **N: 753.415.779 m** com azimute **156° 46' 31"** e distância de **28.78 m** até o vértice **Pt19**, definido pelas coordenadas **E: 66.906.902 m** e **N: 753.413.134 m** com azimute **156° 44' 02"** e distância de **18.96 m** até o vértice **Pt20**, definido pelas coordenadas **E: 66.907.651 m** e **N: 753.411.392 m** com azimute **156° 49' 47"** e distância de **16.01 m** até o vértice **Pt21**, definido pelas coordenadas **E: 66.908.281 m** e **N: 753.409.920 m** com azimute **156° 37' 44"** e distância de **12.20 m** até o vértice **Pt22**, definido pelas coordenadas **E: 66.908.765 m** e **N: 753.408.800 m** com azimute **122° 00' 19"** e distância de **12.45 m** até o vértice **Pt23**, definido pelas coordenadas **E: 66.909.821 m** e **N: 753.408.140 m** com azimute **122° 17' 00"** e distância de **13.11 m** até o vértice **Pt24**, definido pelas coordenadas **E: 66.910.929 m** e **N: 753.407.440 m** com azimute **126° 54' 15"** e distância de **16.67 m** até o vértice **Pt25**, definido pelas coordenadas **E: 66.912.262 m** e **N: 753.406.439 m** com azimute **133° 17' 18"** e distância de **17.28 m** até o vértice **Pt26**, definido pelas coordenadas **E: 66.913.520 m** e **N: 753.405.254 m** com azimute **154° 56' 18"** e distância de **31.70 m** até o vértice **Pt27**, definido pelas coordenadas **E: 66.914.863 m** e **N: 753.402.382 m** com azimute **155° 46' 42"** e distância de **25.37 m** até o vértice **Pt28**, definido pelas coordenadas **E: 66.915.904 m** e **N: 753.400.068 m** com azimute **125° 03' 60"** e distância de **13.85 m** até o vértice **Pt29**, definido pelas coordenadas **E: 66.917.038 m** e **N: 753.399.272 m** com azimute **117° 45' 03"** e distância de **13.83 m** até o vértice **Pt30**, definido pelas coordenadas **E: 66.918.262 m** e **N: 753.398.628 m** com azimute **119° 00' 42"** e distância de **12.99 m** até o vértice **Pt31**, definido pelas coordenadas **E: 66.919.398 m** e **N: 753.397.998 m** com azimute **141° 42' 35"** e distância de **16.22 m** até o vértice **Pt32**, definido pelas coordenadas **E: 66.920.403 m** e **N: 753.396.725 m** com azimute **156° 53' 18"** e distância de **31.18 m** até o vértice **Pt33**, definido pelas coordenadas **E: 66.921.627 m** e **N: 753.393.857 m** com azimute **134° 32' 44"** e distância de **16.05 m** até o vértice **Pt34**, definido pelas

coordenadas **E: 66.922.771 m** e **N: 753.392.731 m** com azimute **118° 31' 19"** e distância de **17.03 m** até o vértice **Pt35**, definido pelas coordenadas **E: 66.924.267 m** e **N: 753.391.918 m** com azimute **136° 20' 39"** e distância de **14.17 m** até o vértice **Pt36**, definido pelas coordenadas **E: 66.925.245 m** e **N: 753.390.893 m** com azimute **157° 09' 01"** e distância de **20.70 m** até o vértice **Pt37**, definido pelas coordenadas **E: 66.926.049 m** e **N: 753.388.985 m** com azimute **151° 01' 28"** e distância de **37.96 m** até o vértice **Pt38**, definido pelas coordenadas **E: 66.927.888 m** e **N: 753.385.664 m** com azimute **151° 03' 28"** e distância de **20.81 m** até o vértice **Pt39**, definido pelas coordenadas **E: 66.928.895 m** e **N: 753.383.843 m** com azimute **152° 36' 53"** e distância de **13.44 m** até o vértice **Pt40**, definido pelas coordenadas **E: 66.929.513 m** e **N: 753.382.650 m** com azimute **152° 40' 38"** e distância de **38.89 m** até o vértice **Pt41**, definido pelas coordenadas **E: 66.931.298 m** e **N: 753.379.195 m** com azimute **137° 14' 22"** e distância de **39.81 m** até o vértice **Pt42**, definido pelas coordenadas **E: 66.934.001 m** e **N: 753.376.272 m** com azimute **137° 23' 38"** e distância de **51.13 m** até o vértice **Pt43**, definido pelas coordenadas **E: 66.937.462 m** e **N: 753.372.509 m** com azimute **54° 43' 46"** e distância de **145.19 m** até o vértice **Pt44**, definido pelas coordenadas **E: 66.949.316 m** e **N: 753.380.893 m** com azimute **54° 16' 42"** e distância de **2.89 m** até o vértice **Pt45**, definido pelas coordenadas **E: 66.949.551 m** e **N: 753.381.062 m** com azimute **155° 23' 04"** e distância de **35.10 m** até o vértice **Pt46**, definido pelas coordenadas **E: 66.951.013 m** e **N: 753.377.871 m** com azimute **155° 22' 22"** e distância de **47.61 m** até o vértice **Pt47**, definido pelas coordenadas **E: 66.952.997 m** e **N: 753.373.543 m** com azimute **155° 25' 07"** e distância de **3.760 m** até o vértice **Pt48**, definido pelas coordenadas **E: 66.954.561 m** e **N: 753.370.124 m** com azimute **155° 17' 54"** e distância de **37.55 m** até o vértice **Pt49**, definido pelas coordenadas **E: 66.956.130 m** e **N: 753.366.713 m** com azimute **155° 28' 25"** e distância de **40.86 m** até o vértice **Pt50**, definido pelas coordenadas **E: 66.957.826 m** e **N: 753.362.996 m** com azimute **155° 20' 13"** e distância de **44.60 m** até o vértice **Pt51**, definido pelas coordenadas **E: 66.959.687 m** e **N: 753.358.943 m** com azimute **155° 21' 28"** e distância de **34.66 m** até o vértice **Pt52**, definido pelas coordenadas **E: 66.961.132 m** e **N: 753.355.793 m** com azimute **155° 26' 48"** e distância de **41.15 m** até o vértice **Pt53**, definido pelas coordenadas **E: 66.962.842 m** e **N: 753.352.050 m** com azimute **157° 13' 18"** e distância de **54.78 m** até o vértice **Pt54**, definido pelas coordenadas **E: 66.964.963 m** e **N: 753.346.999 m** com azimute **157° 11' 11"** e distância de **78.53 m** até o vértice **Pt55**, definido pelas coordenadas **E: 66.968.008 m** e **N: 753.339.760 m** com azimute **157° 11' 11"** e distância de **38.69 m** até o vértice **Pt56**, definido pelas coordenadas **E: 66.969.508 m** e **N: 753.336.194 m** com azimute **236° 59' 48"** e distância de **25.68 m** até o vértice **Pt57**, definido pelas coordenadas **E: 66.967.354 m** e **N: 753.334.795 m** com azimute **237° 07' 19"** e distância de **65.56 m** até o vértice **Pt58**, definido pelas coordenadas **E: 66.961.848 m** e **N: 753.331.236 m** com azimute **237° 00' 43"** e distância de **75.39 m** até o vértice **Pt59**, definido pelas coordenadas **E: 66.955.524 m** e **N: 753.327.131 m** com azimute **237° 04' 51"** e distância de **76.90 m** até o vértice **Pt60**, definido pelas coordenadas **E: 66.949.069 m** e **N: 753.322.952 m** com azimute **237° 03' 24"** e distância de **51.93 m** até o vértice **Pt61**, definido pelas coordenadas **E: 66.944.711 m** e **N: 753.320.128 m** com azimute **237° 18' 16"** e distância de **64.24 m** até o vértice **Pt62**, definido pelas coordenadas **E: 66.939.305 m** e **N: 753.316.658 m** com azimute **237° 20' 45"** e distância de **65.52 m** até o vértice **Pt63**, definido pelas coordenadas **E: 66.933.789 m** e **N: 753.313.123 m** com azimute **237° 17' 59"** e distância de **58.92 m** até o vértice **Pt64**, definido pelas coordenadas **E: 66.928.831 m** e **N: 753.309.940 m** com azimute **237° 20' 30"** e distância de **46.05 m** até o vértice **Pt65**, definido pelas coordenadas **E: 66.924.954 m** e **N: 753.307.455 m** com azimute **237° 18' 37"** e distância de **52.10 m** até o vértice **Pt66**, definido pelas coordenadas **E: 66.920.569 m** e **N: 753.304.641 m** com azimute **237° 14' 53"** e distância de **32.86 m** até o vértice **Pt67**, definido pelas coordenadas **E: 66.917.805 m** e **N: 753.302.863 m** com azimute **237° 20' 53"** e distância de **38.89 m** até o vértice **Pt68**, definido pelas coordenadas **E: 66.914.531 m** e **N: 753.300.765 m** com azimute **237° 22' 23"** e distância de **42.31 m** até o vértice **Pt69**, definido pelas coordenadas **E: 66.910.968 m** e **N: 753.298.484 m** com azimute **237° 15' 46"** e distância de **35.86 m** até o vértice **Pt70**, definido pelas

coordenadas **E: 66.907.952 m** e **N: 753.296.545 m** com azimute **237° 20' 32"** e distância de **54.65 m** até o vértice **Pt71**, definido pelas coordenadas **E: 66.903.351 m** e **N: 753.293.596 m** com azimute **237° 20' 36"** e distância de **25.83 m** até o vértice **Pt72**, definido pelas coordenadas **E: 66.901.176 m** e **N: 753.292.202 m** com azimute **237° 18' 51"** e distância de **143.99 m** até o vértice **Pt73**, definido pelas coordenadas **E: 66.889.057 m** e **N: 753.284.426 m** com azimute **334° 35' 60"** e distância de **10.12 m** até o vértice **Pt74**, definido pelas coordenadas **E: 66.888.623 m** e **N: 753.285.340 m** com azimute **310° 01' 44"** e distância de **12.81 m** até o vértice **Pt75**, definido pelas coordenadas **E: 66.887.642 m** e **N: 753.286.164 m** com azimute **301° 36' 38"** e distância de **12.00 m** até o vértice **Pt76**, definido pelas coordenadas **E: 66.886.620 m** e **N: 753.286.793 m** com azimute **294° 39' 07"** e distância de **14.60 m** até o vértice **Pt77**, definido pelas coordenadas **E: 66.885.293 m** e **N: 753.287.402 m** com azimute **286° 43' 58"** e distância de **13.09 m** até o vértice **Pt78**, definido pelas coordenadas **E: 66.884.039 m** e **N: 753.287.779 m** com azimute **272° 33' 23"** e distância de **14.12 m** até o vértice **Pt79**, definido pelas coordenadas **E: 66.882.628 m** e **N: 753.287.842 m** com azimute **290° 52' 03"** e distância de **13.56 m** até o vértice **Pt80**, definido pelas coordenadas **E: 66.881.361 m** e **N: 753.288.325 m** com azimute **311° 48' 33"** e distância de **14.36 m** até o vértice **Pt81**, definido pelas coordenadas **E: 66.880.291 m** e **N: 753.289.282 m** com azimute **315° 35' 53"** e distância de **10.16 m** até o vértice **Pt82**, definido pelas coordenadas **E: 66.879.580 m** e **N: 753.290.008 m** com azimute **311° 54' 25"** e distância de **10.09 m** até o vértice **Pt83**, definido pelas coordenadas **E: 66.878.829 m** e **N: 753.290.682 m** com azimute **294° 29' 44"** e distância de **6.44 m** até o vértice **Pt84**, definido pelas coordenadas **E: 66.878.243 m** e **N: 753.290.949 m** com azimute **287° 54' 29"** e distância de **7.22 m** até o vértice **Pt85**, definido pelas coordenadas **E: 66.877.556 m** e **N: 753.291.171 m** com azimute **270° 44' 23"** e distância de **10.07 m** até o vértice **Pt86**, definido pelas coordenadas **E: 66.876.549 m** e **N: 753.291.184 m** com azimute **264° 40' 27"** e distância de **7.11 m** até o vértice **Pt87**, definido pelas coordenadas **E: 66.875.841 m** e **N: 753.291.118 m** com azimute **275° 26' 42"** e distância de **11.38 m** até o vértice **Pt88**, definido pelas coordenadas **E: 66.874.708 m** e **N: 753.291.226 m** com azimute **289° 58' 33"** e distância de **13.64 m** até o vértice **Pt89**, definido pelas coordenadas **E: 66.873.426 m** e **N: 753.291.692 m** com azimute **297° 46' 31"** e distância de **11.22 m** até o vértice **Pt90**, definido pelas coordenadas **E: 66.872.433 m** e **N: 753.292.215 m** com azimute **294° 33' 02"** e distância de **8.91 m** até o vértice **Pt91**, definido pelas coordenadas **E: 66.871.623 m** e **N: 753.292.585 m** com azimute **302° 34' 03"** e distância de **14.58 m** até o vértice **Pt92**, definido pelas coordenadas **E: 66.870.394 m** e **N: 753.293.370 m** com azimute **288° 18' 12"** e distância de **13.76 m** até o vértice **Pt93**, definido pelas coordenadas **E: 66.869.088 m** e **N: 753.293.802 m** com azimute **269° 54' 05"** e distância de **11.63 m** até o vértice **Pt94**, definido pelas coordenadas **E: 66.867.925 m** e **N: 753.293.800 m** com azimute **261° 27' 11"** e distância de **10.50 m** até o vértice **Pt95**, definido pelas coordenadas **E: 66.866.887 m** e **N: 753.293.644 m** com azimute **247° 32' 01"** e distância de **8.32 m** até o vértice **Pt96**, definido pelas coordenadas **E: 66.866.118 m** e **N: 753.293.326 m** com azimute **216° 55' 47"** e distância de **7.66 m** até o vértice **Pt97**, definido pelas coordenadas **E: 66.865.658 m** e **N: 753.292.714 m** com azimute **196° 18' 16"** e distância de **9.87 m** até o vértice **Pt98**, definido pelas coordenadas **E: 66.865.381 m** e **N: 753.291.767 m** com azimute **176° 42' 50"** e distância de **10.47 m** até o vértice **Pt99**, definido pelas coordenadas **E: 66.865.441 m** e **N: 753.290.722 m** com azimute **175° 55' 26"** e distância de **12.80 m** até o vértice **Pt100**, definido pelas coordenadas **E: 66.865.532 m** e **N: 753.289.445 m** com azimute **162° 02' 56"** e distância de **13.11 m** até o vértice **Pt101**, definido pelas coordenadas **E: 66.865.936 m** e **N: 753.288.198 m** com azimute **156° 44' 11"** e distância de **12.74 m** até o vértice **Pt102**, definido pelas coordenadas **E: 66.866.439 m** e **N: 753.287.028 m** com azimute **164° 43' 36"** e distância de **16.63 m** até o vértice **Pt103**, definido pelas coordenadas **E: 66.866.877 m** e **N: 753.285.424 m** com azimute **168° 18' 04"** e distância de **10.11 m** até o vértice **Pt104**, definido pelas coordenadas **E: 66.867.082 m** e **N: 753.284.434 m** com azimute **169° 29' 19"** e distância de **8.44 m** até o vértice **Pt105**, definido pelas coordenadas **E: 66.867.236 m** e **N: 753.283.604 m** com azimute **173° 56' 34"** e

distância de **13.65 m** até o vértice **Pt106**, definido pelas coordenadas **E: 66.867.380 m** e **N: 753.282.247 m** com azimute **169° 13' 47"** e distância de **11.45 m** até o vértice **Pt107**, definido pelas coordenadas **E: 66.867.594 m** e **N: 753.281.122 m** com azimute **181° 08' 12"** e distância de **15.12 m** até o vértice **Pt108**, definido pelas coordenadas **E: 66.867.564 m** e **N: 753.279.610 m** com azimute **199° 31' 07"** e distância de **7.69 m** até o vértice **Pt109**, definido pelas coordenadas **E: 66.867.307 m** e **N: 753.278.885 m** com azimute **205° 36' 59"** e distância de **9.18 m** até o vértice **Pt110**, definido pelas coordenadas **E: 66.866.910 m** e **N: 753.278.057 m** com azimute **216° 33' 56"** e distância de **7.91 m** até o vértice **Pt111**, definido pelas coordenadas **E: 66.866.439 m** e **N: 753.277.422 m** com azimute **216° 32' 49"** e distância de **25.54 m** até o vértice **Pt112**, definido pelas coordenadas **E: 66.864.918 m** e **N: 753.275.370 m** com azimute **216° 56' 33"** e distância de **11.05 m** até o vértice **Pt113**, definido pelas coordenadas **E: 66.864.254 m** e **N: 753.274.487 m** com azimute **217° 04' 45"** e distância de **20.27 m** até o vértice **Pt114**, definido pelas coordenadas **E: 66.863.032 m** e **N: 753.272.870 m** com azimute **220° 10' 22"** e distância de **16.39 m** até o vértice **Pt115**, definido pelas coordenadas **E: 66.861.975 m** e **N: 753.271.618 m** com azimute **220° 24' 57"** e distância de **14.07 m** até o vértice **Pt116**, definido pelas coordenadas **E: 66.861.063 m** e **N: 753.270.547 m** com azimute **220° 50' 21"** e distância de **13.06 m** até o vértice **Pt117**, definido pelas coordenadas **E: 66.860.209 m** e **N: 753.269.559 m** com azimute **212° 25' 37"** e distância de **8.93 m** até o vértice **Pt118**, definido pelas coordenadas **E: 66.859.730 m** e **N: 753.268.805 m** com azimute **209° 45' 08"** e distância de **19.39 m** até o vértice **Pt119**, definido pelas coordenadas **E: 66.858.768 m** e **N: 753.267.122 m** com azimute **238° 08' 27"** e distância de **5.82 m** até o vértice **Pt120**, definido pelas coordenadas **E: 66.858.274 m** e **N: 753.266.815 m** com azimute **243° 43' 22"** e distância de **8.90 m** até o vértice **Pt121**, definido pelas coordenadas **E: 66.857.476 m** e **N: 753.266.421 m** com azimute **238° 46' 39"** e distância de **7.22 m** até o vértice **Pt122**, definido pelas coordenadas **E: 66.856.859 m** e **N: 753.266.047 m** com azimute **236° 10' 54"** e distância de **1.24 m** até o vértice **Pt123**, definido pelas coordenadas **E: 66.856.756 m** e **N: 753.265.978 m** com azimute **235° 52' 17"** e distância de **1.09 m** até o vértice **Pt124**, definido pelas coordenadas **E: 66.856.666 m** e **N: 753.265.917 m** com azimute **234° 24' 53"** e distância de **8.39 m** até o vértice **Pt125**, definido pelas coordenadas **E: 66.855.984 m** e **N: 753.265.429 m** com azimute **222° 14' 22"** e distância de **6.75 m** até o vértice **Pt126**, definido pelas coordenadas **E: 66.855.530 m** e **N: 753.264.929 m** com azimute **200° 01' 59"** e distância de **7.82 m** até o vértice **Pt127**, definido pelas coordenadas **E: 66.855.262 m** e **N: 753.264.194 m** com azimute **192° 08' 13"** e distância de **6.66 m** até o vértice **Pt128**, definido pelas coordenadas **E: 66.855.122 m** e **N: 753.263.543 m** com azimute **236° 20' 45"** e distância de **57.47 m** até o vértice **Pt129**, definido pelas coordenadas **E: 66.850.338 m** e **N: 753.260.358 m** com azimute **236° 19' 38"** e distância de **45.94 m** até o vértice **Pt130**, definido pelas coordenadas **E: 66.846.515 m** e **N: 753.257.811 m** com azimute **236° 22' 36"** e distância de **40.40 m** até o vértice **Pt131**, definido pelas coordenadas **E: 66.843.151 m** e **N: 753.255.574 m** com azimute **236° 17' 05"** e distância de **157.30 m** até o vértice **Pt132**, definido pelas coordenadas **E: 66.830.067 m** e **N: 753.246.843 m** com azimute **211° 52' 19"** e distância de **226.33 m** até o vértice **Pt133**, definido pelas coordenadas **E: 66.818.116 m** e **N: 753.227.622 m** com azimute **272° 25' 59"** e distância de **215.54 m** até o vértice **Pt134**, definido pelas coordenadas **E: 66.796.581 m** e **N: 753.228.537 m** com azimute **305° 29' 02"** e distância de **85.59 m** até o vértice **Pt135**, definido pelas coordenadas **E: 66.789.612 m** e **N: 753.233.505 m** com azimute **303° 39' 06"** e distância de **16.60 m** até o vértice **Pt136**, definido pelas coordenadas **E: 66.788.230 m** e **N: 753.234.425 m** com azimute **330° 14' 22"** e distância de **50.22 m** até o vértice **Pt137**, definido pelas coordenadas **E: 66.785.737 m** e **N: 753.238.785 m** com azimute **263° 44' 38"** e distância de **224.09 m** até o vértice **Pt138**, definido pelas coordenadas **E: 66.763.461 m** e **N: 753.236.343 m** com azimute **226° 24' 37"** e distância de **100.55 m** até o vértice **Pt139**, definido pelas coordenadas **E: 66.756.178 m** e **N: 753.229.410 m** com azimute **257° 34' 46"** e distância de **19.53 m** até o vértice **Pt140**, definido pelas coordenadas **E: 66.754.271 m** e **N: 753.228.990 m** com azimute **260° 11' 04"** e distância de **175.98 m** até o vértice

Pt141, definido pelas coordenadas **E: 66.736.931 m** e **N: 753.225.990 m** com azimute **264° 41' 12"** e distância de **161.77 m** até o vértice **Pt142**, definido pelas coordenadas **E: 66.720.824 m** e **N: 753.224.492 m** com azimute **257° 35' 54"** e distância de **3.91 m** até o vértice **Pt143**, definido pelas coordenadas **E: 66.720.442 m** e **N: 753.224.408 m** com azimute **283° 22' 29"** e distância de **92.21 m** até o vértice **Pt144**, definido pelas coordenadas **E: 66.711.471 m** e **N: 753.226.541 m** com azimute **261° 21' 51"** e distância de **121.94 m** até o vértice **Pt145**, definido pelas coordenadas **E: 66.699.415 m** e **N: 753.224.710 m** com azimute **302° 32' 54"** e distância de **5.71 m** até o vértice **Pt146**, definido pelas coordenadas **E: 66.698.934 m** e **N: 753.225.017 m** com azimute **257° 34' 59"** e distância de **70.55 m** até o vértice **Pt147**, definido pelas coordenadas **E: 66.692.044 m** e **N: 753.223.500 m** com azimute **232° 27' 11"** e distância de **8.515 m** até o vértice **Pt148**, definido pelas coordenadas **E: 66.685.293 m** e **N: 753.218.311 m** com azimute **202° 24' 27"** e distância de **116.71 m** até o vértice **Pt149**, definido pelas coordenadas **E: 66.680.844 m** e **N: 753.207.521 m** com azimute **189° 40' 29"** e distância de **93.96 m** até o vértice **Pt150**, definido pelas coordenadas **E: 66.679.265 m** e **N: 753.198.259 m** com azimute **187° 21' 38"** e distância de **112.48 m** até o vértice **Pt151**, definido pelas coordenadas **E: 66.677.824 m** e **N: 753.187.104 m** com azimute **213° 35' 32"** e distância de **61.63 m** até o vértice **Pt152**, definido pelas coordenadas **E: 66.674.414 m** e **N: 753.181.970 m** com azimute **257° 41' 50"** e distância de **3.85 m** até o vértice **Pt153**, definido pelas coordenadas **E: 66.674.038 m** e **N: 753.181.888 m** com azimute **243° 16' 18"** e distância de **47.11 m** até o vértice **Pt154**, definido pelas coordenadas **E: 66.669.830 m** e **N: 753.179.769 m** com azimute **251° 36' 03"** e distância de **111.58 m** até o vértice **Pt155**, definido pelas coordenadas **E: 66.659.242 m** e **N: 753.176.247 m** com azimute **257° 34' 20"** e distância de **15.38 m** até o vértice **Pt156**, definido pelas coordenadas **E: 66.657.740 m** e **N: 753.175.916 m** com azimute **268° 52' 24"** e distância de **19.83 m** até o vértice **Pt157**, definido pelas coordenadas **E: 66.655.757 m** e **N: 753.175.877 m** com azimute **262° 21' 40"** e distância de **139.70 m** até o vértice **Pt158**, definido pelas coordenadas **E: 66.641.911 m** e **N: 753.174.020 m** com azimute **257° 33' 07"** e distância de **11.55 m** até o vértice **Pt159**, definido pelas coordenadas **E: 66.640.783 m** e **N: 753.173.771 m** com azimute **244° 47' 07"** e distância de **104.95 m** até o vértice **Pt160**, definido pelas coordenadas **E: 66.631.288 m** e **N: 753.169.300 m** com azimute **230° 02' 12"** e distância de **16.75 m** até o vértice **Pt161**, definido pelas coordenadas **E: 66.630.004 m** e **N: 753.168.224 m** com azimute **230° 02' 43"** e distância de **8.36 m** até o vértice **Pt162**, definido pelas coordenadas **E: 66.629.363 m** e **N: 753.167.687 m** com azimute **233° 27' 05"** e distância de **179.07 m** até o vértice **Pt163**, definido pelas coordenadas **E: 66.614.977 m** e **N: 753.157.023 m** com azimute **206° 12' 38"** e distância de **161.18 m** até o vértice **Pt164**, definido pelas coordenadas **E: 66.607.858 m** e **N: 753.142.562 m** com azimute **176° 45' 09"** e distância de **71.85 m** até o vértice **Pt165**, definido pelas coordenadas **E: 66.608.265 m** e **N: 753.135.389 m** com azimute **295° 08' 36"** e distância de **125.99 m** até o vértice **Pt166**, definido pelas coordenadas **E: 66.596.860 m** e **N: 753.140.742 m** com azimute **295° 09' 40"** e distância de **82.32 m** até o vértice **Pt167**, definido pelas coordenadas **E: 66.589.409 m** e **N: 753.144.242 m** com azimute **253° 09' 52"** e distância de **121.92 m** até o vértice **Pt168**, definido pelas coordenadas **E: 66.577.740 m** e **N: 753.140.711 m** com azimute **253° 12' 48"** e distância de **63.99 m** até o vértice **Pt169**, definido pelas coordenadas **E: 66.571.614 m** e **N: 753.138.863 m** com azimute **252° 32' 30"** e distância de **35.43 m** até o vértice **Pt170**, definido pelas coordenadas **E: 66.568.234 m** e **N: 753.137.800 m** com azimute **280° 06' 51"** e distância de **28.76 m** até o vértice **Pt171**, definido pelas coordenadas **E: 66.565.403 m** e **N: 753.138.305 m** com azimute **279° 52' 48"** e distância de **129.21 m** até o vértice **Pt172**, definido pelas coordenadas **E: 66.552.674 m** e **N: 753.140.522 m** com azimute **279° 46' 53"** e distância de **86.82 m** até o vértice **Pt173**, definido pelas coordenadas **E: 66.544.118 m** e **N: 753.141.997 m** com azimute **298° 52' 31"** e distância de **52.47 m** até o vértice **Pt174**, definido pelas coordenadas **E: 66.539.523 m** e **N: 753.144.531 m** com azimute **299° 14' 22"** e distância de **38.53 m** até o vértice **Pt175**, definido pelas coordenadas **E: 66.536.161 m** e **N: 753.146.413 m** com azimute **299° 27' 10"** e distância de **69.33 m**

até o vértice **Pt176**, definido pelas coordenadas **E: 66.530.124 m** e **N: 753.149.822 m** com azimute **299° 09' 59"** e distância de **44.34 m** até o vértice **Pt177**, definido pelas coordenadas **E: 66.526.252 m** e **N: 753.151.983 m** com azimute **326° 34' 44"** e distância de **164.80 m** até o vértice **Pt178**, definido pelas coordenadas **E: 66.517.175 m** e **N: 753.165.738 m** com azimute **36° 57' 56"** e distância de **110.24 m** até o vértice **Pt179**, definido pelas coordenadas **E: 66.523.804 m** e **N: 753.174.546 m** com azimute **36° 26' 45"** e distância de **64.32 m** até o vértice **Pt180**, definido pelas coordenadas **E: 66.527.625 m** e **N: 753.179.720 m** com azimute **45° 50' 00"** e distância de **44.72 m** até o vértice **Pt181**, definido pelas coordenadas **E: 66.530.833 m** e **N: 753.182.836 m** com azimute **45° 15' 39"** e distância de **29.51 m** até o vértice **Pt182**, definido pelas coordenadas **E: 66.532.929 m** e **N: 753.184.913 m** com azimute **45° 26' 18"** e distância de **50.84 m** até o vértice **Pt183**, definido pelas coordenadas **E: 66.536.551 m** e **N: 753.188.480 m** com azimute **45° 16' 00"** e distância de **25.82 m** até o vértice **Pt184**, definido pelas coordenadas **E: 66.538.385 m** e **N: 753.190.297 m** com azimute **57° 07' 30"** e distância de **66.49 m** até o vértice **Pt185**, definido pelas coordenadas **E: 66.543.969 m** e **N: 753.193.906 m** com azimute **56° 41' 12"** e distância de **39.24 m** até o vértice **Pt186**, definido pelas coordenadas **E: 66.547.248 m** e **N: 753.196.061 m** com azimute **57° 22' 29"** e distância de **45.37 m** até o vértice **Pt187**, definido pelas coordenadas **E: 66.551.069 m** e **N: 753.198.507 m** com azimute **13° 22' 24"** e distância de **118.46 m** até o vértice **Pt188**, definido pelas coordenadas **E: 66.553.809 m** e **N: 753.210.032 m** com azimute **13° 35' 07"** e distância de **27.12 m** até o vértice **Pt189**, definido pelas coordenadas **E: 66.554.446 m** e **N: 753.212.668 m** com azimute **12° 59' 41"** e distância de **28.68 m** até o vértice **Pt190**, definido pelas coordenadas **E: 66.555.091 m** e **N: 753.215.463 m** com azimute **14° 29' 14"** e distância de **26.50 m** até o vértice **Pt191**, definido pelas coordenadas **E: 66.555.754 m** e **N: 753.218.029 m** com azimute **13° 18' 29"** e distância de **38.93 m** até o vértice **Pt192**, definido pelas coordenadas **E: 66.556.650 m** e **N: 753.221.817 m** com azimute **324° 55' 04"** e distância de **81.62 m** até o vértice **Pt193**, definido pelas coordenadas **E: 66.551.959 m** e **N: 753.228.496 m** com azimute **325° 08' 38"** e distância de **27.26 m** até o vértice **Pt194**, definido pelas coordenadas **E: 66.550.401 m** e **N: 753.230.733 m** com azimute **324° 54' 15"** e distância de **18.99 m** até o vértice **Pt195**, definido pelas coordenadas **E: 66.549.309 m** e **N: 753.232.287 m** com azimute **326° 00' 06"** e distância de **35.05 m** até o vértice **Pt196**, definido pelas coordenadas **E: 66.547.349 m** e **N: 753.235.193 m** com azimute **290° 42' 58"** e distância de **51.08 m** até o vértice **Pt197**, definido pelas coordenadas **E: 66.542.571 m** e **N: 753.237.000 m** com azimute **290° 25' 36"** e distância de **39.40 m** até o vértice **Pt198**, definido pelas coordenadas **E: 66.538.879 m** e **N: 753.238.375 m** com azimute **290° 28' 55"** e distância de **67.02 m** até o vértice **Pt199**, definido pelas coordenadas **E: 66.532.601 m** e **N: 753.240.720 m** com azimute **268° 22' 53"** e distância de **72.93 m** até o vértice **Pt200**, definido pelas coordenadas **E: 66.525.311 m** e **N: 753.240.514 m** com azimute **268° 15' 03"** e distância de **124.16 m** até o vértice **Pt201**, definido pelas coordenadas **E: 66.512.901 m** e **N: 753.240.135 m** com azimute **248° 24' 30"** e distância de **156.66 m** até o vértice **Pt202**, definido pelas coordenadas **E: 66.498.334 m** e **N: 753.234.370 m** com azimute **247° 26' 49"** e distância de **1.98 m** até o vértice **Pt203**, definido pelas coordenadas **E: 66.498.151 m** e **N: 753.234.294 m** com azimute **260° 44' 29"** e distância de **7.40 m** até o vértice **Pt204**, definido pelas coordenadas **E: 66.497.421 m** e **N: 753.234.175 m** com azimute **51° 33' 54"** e distância de **9.15 m** até o vértice **Pt205**, definido pelas coordenadas **E: 66.498.138 m** e **N: 753.234.744 m** com azimute **39° 42' 56"** e distância de **17.12 m** até o vértice **Pt206**, definido pelas coordenadas **E: 66.499.232 m** e **N: 753.236.061 m** com azimute **37° 19' 34"** e distância de **20.60 m** até o vértice **Pt207**, definido pelas coordenadas **E: 66.500.481 m** e **N: 753.237.699 m** com azimute **36° 54' 11"** e distância de **27.71 m** até o vértice **Pt208**, definido pelas coordenadas **E: 66.502.145 m** e **N: 753.239.915 m** com azimute **37° 12' 36"** e distância de **24.26 m** até o vértice **Pt209**, definido pelas coordenadas **E: 66.503.612 m** e **N: 753.241.847 m** com azimute **37° 15' 15"** e distância de **10.44 m** até o vértice **Pt210**, definido pelas coordenadas **E: 66.504.244 m** e **N: 753.242.678 m** com azimute **36° 41' 03"** e distância de **17.89 m** até o vértice **Pt211**, definido pelas coordenadas **E: 66.505.313 m** e

N: 753.244.113 m com azimute **30° 16' 51"** e distância de **6.76 m** até o vértice **Pt212**, definido pelas coordenadas **E: 66.505.654 m** e **N: 753.244.697 m** com azimute **28° 58' 14"** e distância de **9.27 m** até o vértice **Pt213**, definido pelas coordenadas **E: 66.506.103 m** e **N: 753.245.508 m** com azimute **18° 39' 42"** e distância de **9.59 m** até o vértice **Pt214**, definido pelas coordenadas **E: 66.506.410 m** e **N: 753.246.417 m** com azimute **5° 04' 08"** e distância de **9.51 m** até o vértice **Pt215**, definido pelas coordenadas **E: 66.506.494 m** e **N: 753.247.364 m** com azimute **2° 53' 38"** e distância de **6.34 m** até o vértice **Pt216**, definido pelas coordenadas **E: 66.506.526 m** e **N: 753.247.997 m** com azimute **343° 30' 58"** e distância de **8.92 m** até o vértice **Pt217**, definido pelas coordenadas **E: 66.506.273 m** e **N: 753.248.852 m** com azimute **338° 49' 14"** e distância de **7.53 m** até o vértice **Pt218**, definido pelas coordenadas **E: 66.506.001 m** e **N: 753.249.554 m** com azimute **332° 07' 08"** e distância de **7.40 m** até o vértice **Pt219**, definido pelas coordenadas **E: 66.505.655 m** e **N: 753.250.208 m** com azimute **320° 02' 35"** e distância de **22.77 m** até o vértice **Pt220**, definido pelas coordenadas **E: 66.504.193 m** e **N: 753.251.953 m** com azimute **316° 27' 39"** e distância de **13.04 m** até o vértice **Pt221**, definido pelas coordenadas **E: 66.503.295 m** e **N: 753.252.898 m** com azimute **314° 34' 59"** e distância de **15.54 m** até o vértice **Pt222**, definido pelas coordenadas **E: 66.502.188 m** e **N: 753.253.989 m** com azimute **313° 19' 08"** e distância de **9.88 m** até o vértice **Pt223**, definido pelas coordenadas **E: 66.501.469 m** e **N: 753.254.667 m** com azimute **313° 57' 50"** e distância de **7.82 m** até o vértice **Pt224**, definido pelas coordenadas **E: 66.500.906 m** e **N: 753.255.210 m** com azimute **315° 30' 29"** e distância de **7.18 m** até o vértice **Pt225**, definido pelas coordenadas **E: 66.500.403 m** e **N: 753.255.722 m** com azimute **316° 02' 40"** e distância de **5.43 m** até o vértice **Pt226**, definido pelas coordenadas **E: 66.500.026 m** e **N: 753.256.113 m** com azimute **313° 01' 56"** e distância de **3.91 m** até o vértice **Pt227**, definido pelas coordenadas **E: 66.499.740 m** e **N: 753.256.380 m** com azimute **327° 43' 28"** e distância de **2.25 m** até o vértice **Pt228**, definido pelas coordenadas **E: 66.499.620 m** e **N: 753.256.570 m** com azimute **327° 16' 17"** e distância de **5.29 m** até o vértice **Pt229**, definido pelas coordenadas **E: 66.499.334 m** e **N: 753.257.015 m** com azimute **327° 06' 39"** e distância de **10.52 m** até o vértice **Pt230**, definido pelas coordenadas **E: 66.498.763 m** e **N: 753.257.898 m** com azimute **336° 09' 41"** e distância de **2.82 m** até o vértice **Pt231**, definido pelas coordenadas **E: 66.498.649 m** e **N: 753.258.156 m** com azimute **336° 28' 04"** e distância de **10.14 m** até o vértice **Pt232**, definido pelas coordenadas **E: 66.498.244 m** e **N: 753.259.086 m** com azimute **336° 56' 46"** e distância de **4.16 m** até o vértice **Pt233**, definido pelas coordenadas **E: 66.498.081 m** e **N: 753.259.469 m** com azimute **340° 40' 11"** e distância de **10.72 m** até o vértice **Pt234**, definido pelas coordenadas **E: 66.497.726 m** e **N: 753.260.481 m** com azimute **349° 12' 57"** e distância de **2.35 m** até o vértice **Pt235**, definido pelas coordenadas **E: 66.497.682 m** e **N: 753.260.712 m** com azimute **348° 28' 49"** e distância de **13.92 m** até o vértice **Pt236**, definido pelas coordenadas **E: 66.497.404 m** e **N: 753.262.076 m** com azimute **352° 27' 38"** e distância de **10.97 m** até o vértice **Pt237**, definido pelas coordenadas **E: 66.497.260 m** e **N: 753.263.164 m** com azimute **0° 52' 05"** e distância de **13.86 m** até o vértice **Pt238**, definido pelas coordenadas **E: 66.497.281 m** e **N: 753.264.550 m** com azimute **5° 47' 40"** e distância de **4.75 m** até o vértice **Pt239**, definido pelas coordenadas **E: 66.497.329 m** e **N: 753.265.023 m** com azimute **5° 30' 54"** e distância de **10.20 m** até o vértice **Pt240**, definido pelas coordenadas **E: 66.497.427 m** e **N: 753.266.038 m** com azimute **9° 32' 14"** e distância de **10.08 m** até o vértice **Pt241**, definido pelas coordenadas **E: 66.497.594 m** e **N: 753.267.032 m** com azimute **9° 50' 42"** e distância de **5.91 m** até o vértice **Pt242**, definido pelas coordenadas **E: 66.497.695 m** e **N: 753.267.614 m** com azimute **14° 38' 37"** e distância de **8.46 m** até o vértice **Pt243**, definido pelas coordenadas **E: 66.497.909 m** e **N: 753.268.433 m** com azimute **20° 21' 38"** e distância de **4.80 m** até o vértice **Pt244**, definido pelas coordenadas **E: 66.498.076 m** e **N: 753.268.883 m** com azimute **21° 28' 02"** e distância de **12.73 m** até o vértice **Pt245**, definido pelas coordenadas **E: 66.498.542 m** e **N: 753.270.068 m** com azimute **27° 16' 55"** e distância de **12.15 m** até o vértice **Pt246**, definido pelas coordenadas **E: 66.499.099 m** e **N: 753.271.148 m** com azimute **34° 25' 41"** e distância de **12.49 m**

até o vértice **Pt247**, definido pelas coordenadas **E: 66.499.805 m** e **N: 753.272.178 m** com azimute **36° 00' 34"** e distância de **16.52 m** até o vértice **Pt248**, definido pelas coordenadas **E: 66.500.776 m** e **N: 753.273.514 m** com azimute **37° 55' 25"** e distância de **8.27 m** até o vértice **Pt249**, definido pelas coordenadas **E: 66.501.284 m** e **N: 753.274.166 m** com azimute **36° 54' 03"** e distância de **7.38 m** até o vértice **Pt250**, definido pelas coordenadas **E: 66.501.727 m** e **N: 753.274.756 m** com azimute **37° 55' 58"** e distância de **13.05 m** até o vértice **Pt251**, definido pelas coordenadas **E: 66.502.529 m** e **N: 753.275.785 m** com azimute **38° 22' 55"** e distância de **14.17 m** até o vértice **Pt252**, definido pelas coordenadas **E: 66.503.409 m** e **N: 753.276.896 m** com azimute **37° 21' 56"** e distância de **14.10 m** até o vértice **Pt253**, definido pelas coordenadas **E: 66.504.265 m** e **N: 753.278.017 m** com azimute **36° 49' 07"** e distância de **6.71 m** até o vértice **Pt254**, definido pelas coordenadas **E: 66.504.667 m** e **N: 753.278.554 m** com azimute **33° 06' 29"** e distância de **6.28 m** até o vértice **Pt255**, definido pelas coordenadas **E: 66.505.010 m** e **N: 753.279.080 m** com azimute **33° 47' 00"** e distância de **11.92 m** até o vértice **Pt256**, definido pelas coordenadas **E: 66.505.673 m** e **N: 753.280.071 m** com azimute **29° 29' 59"** e distância de **13.63 m** até o vértice **Pt257**, definido pelas coordenadas **E: 66.506.344 m** e **N: 753.281.257 m** com azimute **19° 11' 12"** e distância de **9.16 m** até o vértice **Pt258**, definido pelas coordenadas **E: 66.506.645 m** e **N: 753.282.122 m** com azimute **18° 37' 15"** e distância de **13.65 m** até o vértice **Pt259**, definido pelas coordenadas **E: 66.507.081 m** e **N: 753.283.416 m** com azimute **9° 20' 38"** e distância de **15.89 m** até o vértice **Pt260**, definido pelas coordenadas **E: 66.507.339 m** e **N: 753.284.984 m** com azimute **5° 37' 26"** e distância de **11.84 m** até o vértice **Pt261**, definido pelas coordenadas **E: 66.507.455 m** e **N: 753.286.162 m** com azimute **355° 50' 13"** e distância de **9.51 m** até o vértice **Pt262**, definido pelas coordenadas **E: 66.507.386 m** e **N: 753.287.110 m** com azimute **357° 17' 15"** e distância de **7.82 m** até o vértice **Pt263**, definido pelas coordenadas **E: 66.507.349 m** e **N: 753.287.891 m** com azimute **349° 05' 47"** e distância de **3.59 m** até o vértice **Pt264**, definido pelas coordenadas **E: 66.507.281 m** e **N: 753.288.244 m** com azimute **349° 26' 10"** e distância de **10.09 m** até o vértice **Pt265**, definido pelas coordenadas **E: 66.507.096 m** e **N: 753.289.236 m** com azimute **339° 53' 51"** e distância de **19.67 m** até o vértice **Pt266**, definido pelas coordenadas **E: 66.506.420 m** e **N: 753.291.083 m** com azimute **337° 04' 23"** e distância de **7.75 m** até o vértice **Pt267**, definido pelas coordenadas **E: 66.506.118 m** e **N: 753.291.797 m** com azimute **336° 07' 50"** e distância de **8.75 m** até o vértice **Pt268**, definido pelas coordenadas **E: 66.505.764 m** e **N: 753.292.597 m** com azimute **322° 32' 22"** e distância de **6.79 m** até o vértice **Pt269**, definido pelas coordenadas **E: 66.505.351 m** e **N: 753.293.136 m** com azimute **324° 12' 07"** e distância de **15.61 m** até o vértice **Pt270**, definido pelas coordenadas **E: 66.504.438 m** e **N: 753.294.402 m** com azimute **323° 41' 58"** e distância de **14.49 m** até o vértice **Pt271**, definido pelas coordenadas **E: 66.503.580 m** e **N: 753.295.570 m** com azimute **321° 06' 00"** e distância de **5.59 m** até o vértice **Pt272**, definido pelas coordenadas **E: 66.503.229 m** e **N: 753.296.005 m** com azimute **321° 15' 50"** e distância de **15.23 m** até o vértice **Pt273**, definido pelas coordenadas **E: 66.502.276 m** e **N: 753.297.193 m** com azimute **320° 59' 52"** e distância de **22.47 m** até o vértice **Pt274**, definido pelas coordenadas **E: 66.500.862 m** e **N: 753.298.939 m** com azimute **321° 10' 44"** e distância de **9.99 m** até o vértice **Pt275**, definido pelas coordenadas **E: 66.500.236 m** e **N: 753.299.717 m** com azimute **321° 31' 31"** e distância de **6.28 m** até o vértice **Pt276**, definido pelas coordenadas **E: 66.499.845 m** e **N: 753.300.209 m** com azimute **322° 21' 14"** e distância de **18.01 m** até o vértice **Pt277**, definido pelas coordenadas **E: 66.498.745 m** e **N: 753.301.635 m** com azimute **310° 51' 54"** e distância de **15.79 m** até o vértice **Pt278**, definido pelas coordenadas **E: 66.497.551 m** e **N: 753.302.668 m** com azimute **314° 42' 41"** e distância de **5.61 m** até o vértice **Pt279**, definido pelas coordenadas **E: 66.497.152 m** e **N: 753.303.063 m** com azimute **297° 14' 28"** e distância de **15.16 m** até o vértice **Pt280**, definido pelas coordenadas **E: 66.495.804 m** e **N: 753.303.757 m** com azimute **288° 36' 18"** e distância de **11.72 m** até o vértice **Pt281**, definido pelas coordenadas **E: 66.494.693 m** e **N: 753.304.131 m** com azimute **283° 08' 28"** e distância de **2.64 m** até o vértice **Pt282**, definido pelas coordenadas **E: 66.494.436 m** e **N: 753.304.191 m** com azimute

281° 38' 10" e distância de 26.87 m até o vértice Pt283, definido pelas coordenadas E: 66.491.804 m e N: 753.304.733 m com azimute 280° 12' 20" e distância de 30.42 m até o vértice Pt284, definido pelas coordenadas E: 66.488.810 m e N: 753.305.272 m com azimute 280° 27' 13" e distância de 35.82 m até o vértice Pt285, definido pelas coordenadas E: 66.485.287 m e N: 753.305.922 m com azimute 280° 46' 58" e distância de 17.91 m até o vértice Pt286, definido pelas coordenadas E: 66.483.528 m e N: 753.306.257 m com azimute 281° 39' 27" e distância de 21.33 m até o vértice Pt287, definido pelas coordenadas E: 66.481.439 m e N: 753.306.688 m com azimute 280° 31' 20" e distância de 10.84 m até o vértice Pt288, definido pelas coordenadas E: 66.480.373 m e N: 753.306.886 m com azimute 279° 51' 15" e distância de 10.58 m até o vértice Pt289, definido pelas coordenadas E: 66.479.331 m e N: 753.307.067 m com azimute 297° 43' 56" e distância de 5.05 m até o vértice Pt290, definido pelas coordenadas E: 66.478.884 m e N: 753.307.302 m com azimute 294° 32' 16" e distância de 5.56 m até o vértice Pt291, definido pelas coordenadas E: 66.478.378 m e N: 753.307.533 m com azimute 300° 04' 07" e distância de 9.44 m até o vértice Pt292, definido pelas coordenadas E: 66.477.561 m e N: 753.308.006 m com azimute 311° 03' 09" e distância de 12.53 m até o vértice Pt293, definido pelas coordenadas E: 66.476.616 m e N: 753.308.829 m com azimute 323° 07' 48" e distância de 4.60 m até o vértice Pt294, definido pelas coordenadas E: 66.476.340 m e N: 753.309.197 m com azimute 323° 47' 36" e distância de 17.62 m até o vértice Pt295, definido pelas coordenadas E: 66.475.299 m e N: 753.310.619 m com azimute 327° 01' 19" e distância de 16.30 m até o vértice Pt296, definido pelas coordenadas E: 66.474.412 m e N: 753.311.986 m com azimute 326° 59' 39" e distância de 17.42 m até o vértice Pt297, definido pelas coordenadas E: 66.473.463 m e N: 753.313.447 m com azimute 326° 16' 17" e distância de 24.82 m até o vértice Pt298, definido pelas coordenadas E: 66.472.085 m e N: 753.315.511 m com azimute 314° 36' 08" e distância de 10.18 m até o vértice Pt299, definido pelas coordenadas E: 66.471.360 m e N: 753.316.226 m com azimute 302° 28' 04" e distância de 12.87 m até o vértice Pt300, definido pelas coordenadas E: 66.470.274 m e N: 753.316.917 m com azimute 289° 48' 28" e distância de 12.01 m até o vértice Pt301, definido pelas coordenadas E: 66.469.144 m e N: 753.317.324 m com azimute 295° 29' 12" e distância de 13.78 m até o vértice Pt302, definido pelas coordenadas E: 66.467.900 m e N: 753.317.917 m com azimute 300° 53' 34" e distância de 8.30 m até o vértice Pt303, definido pelas coordenadas E: 66.467.188 m e N: 753.318.343 m com azimute 324° 05' 30" e distância de 11.68 m até o vértice Pt304, definido pelas coordenadas E: 66.466.503 m e N: 753.319.289 m com azimute 340° 16' 44" e distância de 8.59 m até o vértice Pt305, definido pelas coordenadas E: 66.466.213 m e N: 753.320.098 m com azimute 2° 53' 15" e distância de 7.94 m até o vértice Pt306, definido pelas coordenadas E: 66.466.253 m e N: 753.320.891 m com azimute 20° 34' 13" e distância de 9.51 m até o vértice Pt307, definido pelas coordenadas E: 66.466.587 m e N: 753.321.781 m com azimute 83° 39' 35" e distância de 0.09 m até o vértice Pt308, definido pelas coordenadas E: 66.466.596 m e N: 753.321.782 m com azimute 39° 58' 54" e distância de 5.42 m até o vértice Pt309, definido pelas coordenadas E: 66.466.944 m e N: 753.322.197 m com azimute 43° 40' 04" e distância de 5.78 m até o vértice Pt310, definido pelas coordenadas E: 66.467.343 m e N: 753.322.615 m com azimute 45° 52' 38" e distância de 9.24 m até o vértice Pt311, definido pelas coordenadas E: 66.468.006 m e N: 753.323.258 m com azimute 55° 27' 51" e distância de 4.32 m até o vértice Pt312, definido pelas coordenadas E: 66.468.362 m e N: 753.323.503 m com azimute 55° 30' 38" e distância de 9.34 m até o vértice Pt313, definido pelas coordenadas E: 66.469.132 m e N: 753.324.032 m com azimute 51° 03' 22" e distância de 12.60 m até o vértice Pt314, definido pelas coordenadas E: 66.470.112 m e N: 753.324.824 m com azimute 47° 43' 35" e distância de 17.84 m até o vértice Pt315, definido pelas coordenadas E: 66.471.432 m e N: 753.326.024 m com azimute 42° 25' 31" e distância de 3.31 m até o vértice Pt316, definido pelas coordenadas E: 66.471.655 m e N: 753.326.268 m com azimute 42° 31' 31" e distância de 9.50 m até o vértice Pt317, definido pelas coordenadas E: 66.472.297 m e N: 753.326.968 m com azimute 41° 38' 01" e distância de 7.47 m até

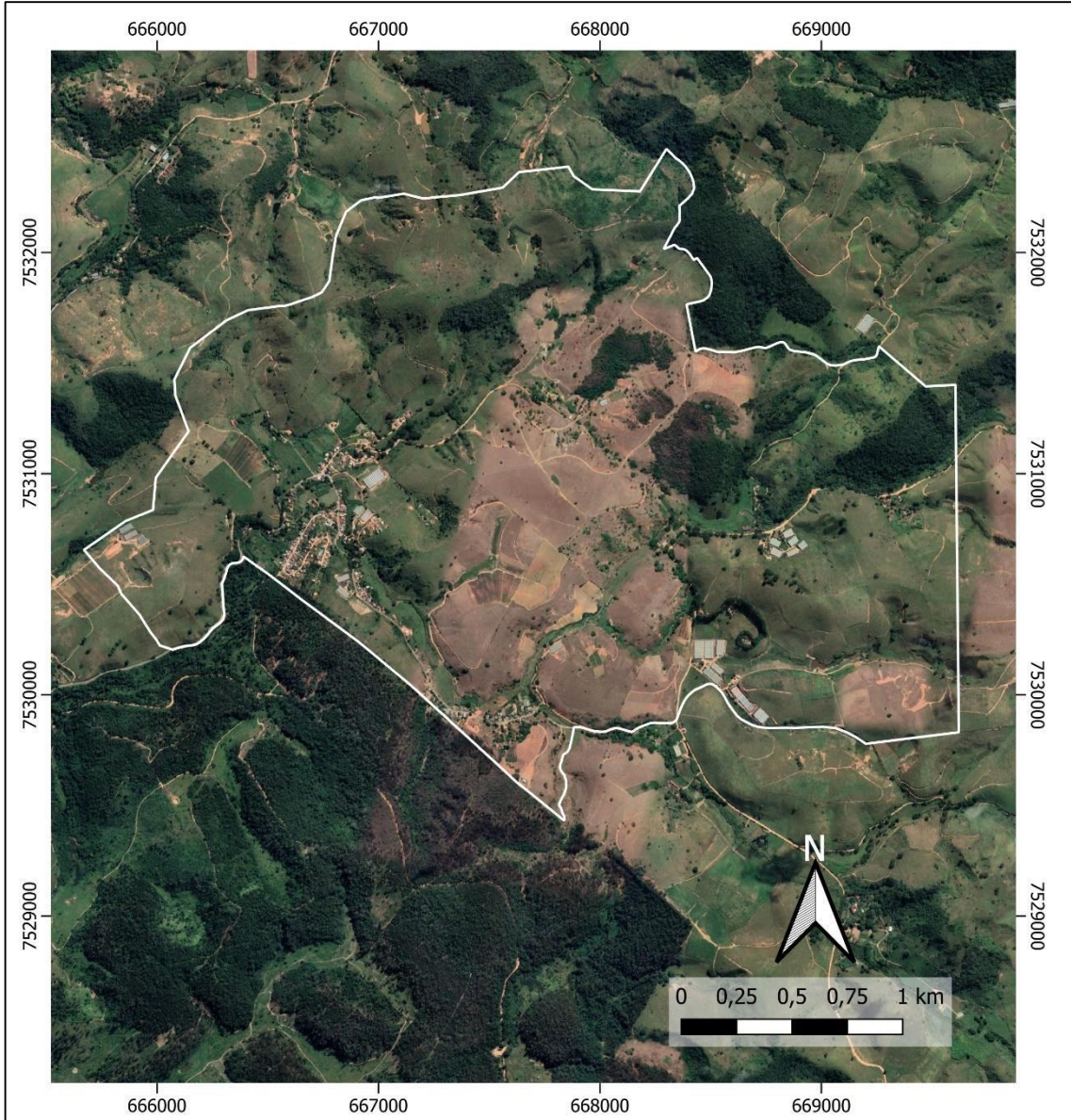
o vértice **Pt318**, definido pelas coordenadas **E: 66.472.793 m** e **N: 753.327.526 m** com azimute **42° 12' 46"** e distância de **10.76 m** até o vértice **Pt319**, definido pelas coordenadas **E: 66.473.516 m** e **N: 753.328.323 m** com azimute **42° 12' 13"** e distância de **11.02 m** até o vértice **Pt320**, definido pelas coordenadas **E: 66.474.256 m** e **N: 753.329.139 m** com azimute **45° 27' 50"** e distância de **6.99 m** até o vértice **Pt321**, definido pelas coordenadas **E: 66.474.754 m** e **N: 753.329.629 m** com azimute **48° 29' 47"** e distância de **11.71 m** até o vértice **Pt322**, definido pelas coordenadas **E: 66.475.631 m** e **N: 753.330.405 m** com azimute **52° 23' 10"** e distância de **3.85 m** até o vértice **Pt323**, definido pelas coordenadas **E: 66.475.936 m** e **N: 753.330.640 m** com azimute **52° 24' 28"** e distância de **13.33 m** até o vértice **Pt324**, definido pelas coordenadas **E: 66.476.992 m** e **N: 753.331.453 m** com azimute **57° 57' 59"** e distância de **4.32 m** até o vértice **Pt325**, definido pelas coordenadas **E: 66.477.358 m** e **N: 753.331.682 m** com azimute **59° 12' 23"** e distância de **9.83 m** até o vértice **Pt326**, definido pelas coordenadas **E: 66.478.202 m** e **N: 753.332.185 m** com azimute **61° 36' 15"** e distância de **9.38 m** até o vértice **Pt327**, definido pelas coordenadas **E: 66.479.027 m** e **N: 753.332.631 m** com azimute **62° 34' 36"** e distância de **11.94 m** até o vértice **Pt328**, definido pelas coordenadas **E: 66.480.087 m** e **N: 753.333.181 m** com azimute **54° 43' 18"** e distância de **7.70 m** até o vértice **Pt329**, definido pelas coordenadas **E: 66.480.716 m** e **N: 753.333.626 m** com azimute **43° 23' 60"** e distância de **3.80 m** até o vértice **Pt330**, definido pelas coordenadas **E: 66.480.977 m** e **N: 753.333.902 m** com azimute **44° 57' 04"** e distância de **8.31 m** até o vértice **Pt331**, definido pelas coordenadas **E: 66.481.564 m** e **N: 753.334.490 m** com azimute **45° 00' 00"** e distância de **5.78 m** até o vértice **Pt332**, definido pelas coordenadas **E: 66.481.973 m** e **N: 753.334.899 m** com azimute **47° 21' 45"** e distância de **7.20 m** até o vértice **Pt333**, definido pelas coordenadas **E: 66.482.503 m** e **N: 753.335.387 m** com azimute **47° 06' 04"** e distância de **9.06 m** até o vértice **Pt334**, definido pelas coordenadas **E: 66.483.167 m** e **N: 753.336.004 m** com azimute **44° 44' 25"** e distância de **14.04 m** até o vértice **Pt335**, definido pelas coordenadas **E: 66.484.155 m** e **N: 753.337.001 m** com azimute **52° 21' 09"** e distância de **1.77 m** até o vértice **Pt336**, definido pelas coordenadas **E: 66.484.295 m** e **N: 753.337.109 m** com azimute **53° 13' 29"** e distância de **9.69 m** até o vértice **Pt337**, definido pelas coordenadas **E: 66.485.071 m** e **N: 753.337.689 m** com azimute **67° 06' 29"** e distância de **8.10 m** até o vértice **Pt338**, definido pelas coordenadas **E: 66.485.817 m** e **N: 753.338.004 m** com azimute **74° 19' 27"** e distância de **5.26 m** até o vértice **Pt339**, definido pelas coordenadas **E: 66.486.323 m** e **N: 753.338.146 m** com azimute **73° 23' 40"** e distância de **7.03 m** até o vértice **Pt340**, definido pelas coordenadas **E: 66.486.997 m** e **N: 753.338.347 m** com azimute **78° 59' 47"** e distância de **2.93 m** até o vértice **Pt341**, definido pelas coordenadas **E: 66.487.285 m** e **N: 753.338.403 m** com azimute **82° 30' 45"** e distância de **7.06 m** até o vértice **Pt342**, definido pelas coordenadas **E: 66.487.985 m** e **N: 753.338.495 m** com azimute **81° 37' 51"** e distância de **5.08 m** até o vértice **Pt343**, definido pelas coordenadas **E: 66.488.488 m** e **N: 753.338.569 m** com azimute **80° 58' 57"** e distância de **5.30 m** até o vértice **Pt344**, definido pelas coordenadas **E: 66.489.011 m** e **N: 753.338.652 m** com azimute **81° 25' 45"** e distância de **4.97 m** até o vértice **Pt345**, definido pelas coordenadas **E: 66.489.502 m** e **N: 753.338.726 m** com azimute **80° 04' 35"** e distância de **5.11 m** até o vértice **Pt346**, definido pelas coordenadas **E: 66.490.005 m** e **N: 753.338.814 m** com azimute **80° 04' 35"** e distância de **5.11 m** até o vértice **Pt347**, definido pelas coordenadas **E: 66.490.508 m** e **N: 753.338.902 m** com azimute **73° 33' 17"** e distância de **7.56 m** até o vértice **Pt348**, definido pelas coordenadas **E: 66.491.233 m** e **N: 753.339.116 m** com azimute **62° 38' 44"** e distância de **7.79 m** até o vértice **Pt349**, definido pelas coordenadas **E: 66.491.925 m** e **N: 753.339.474 m** com azimute **46° 50' 21"** e distância de **3.08 m** até o vértice **Pt350**, definido pelas coordenadas **E: 66.492.150 m** e **N: 753.339.685 m** com azimute **49° 51' 29"** e distância de **3.92 m** até o vértice **Pt351**, definido pelas coordenadas **E: 66.492.450 m** e **N: 753.339.938 m** com azimute **45° 54' 34"** e distância de **3.12 m** até o vértice **Pt352**, definido pelas coordenadas **E: 66.492.674 m** e **N: 753.340.155 m** com azimute **34° 32' 17"** e distância de **3.00 m** até o vértice **Pt353**, definido pelas coordenadas **E: 66.492.844 m** e **N: 753.340.402 m** com azimute **31° 59' 06"** e distância de **2.98 m** até

o vértice **Pt354**, definido pelas coordenadas **E: 66.493.002 m** e **N: 753.340.655 m** com azimute **33° 04' 58"** e distância de **3.66 m** até o vértice **Pt355**, definido pelas coordenadas **E: 66.493.202 m** e **N: 753.340.962 m** com azimute **28° 50' 49"** e distância de **3.48 m** até o vértice **Pt356**, definido pelas coordenadas **E: 66.493.370 m** e **N: 753.341.267 m** com azimute **31° 00' 40"** e distância de **4.15 m** até o vértice **Pt357**, definido pelas coordenadas **E: 66.493.584 m** e **N: 753.341.623 m** com azimute **29° 01' 17"** e distância de **6.68 m** até o vértice **Pt358**, definido pelas coordenadas **E: 66.493.908 m** e **N: 753.342.207 m** com azimute **30° 18' 37"** e distância de **9.17 m** até o vértice **Pt359**, definido pelas coordenadas **E: 66.494.371 m** e **N: 753.342.999 m** com azimute **28° 41' 37"** e distância de **19.27 m** até o vértice **Pt360**, definido pelas coordenadas **E: 66.495.296 m** e **N: 753.344.689 m** com azimute **32° 10' 43"** e distância de **8.41 m** até o vértice **Pt361**, definido pelas coordenadas **E: 66.495.744 m** e **N: 753.345.401 m** com azimute **31° 43' 33"** e distância de **26.30 m** até o vértice **Pt362**, definido pelas coordenadas **E: 66.497.127 m** e **N: 753.347.638 m** com azimute **32° 52' 59"** e distância de **24.22 m** até o vértice **Pt363**, definido pelas coordenadas **E: 66.498.442 m** e **N: 753.349.672 m** com azimute **33° 45' 02"** e distância de **21.06 m** até o vértice **Pt364**, definido pelas coordenadas **E: 66.499.612 m** e **N: 753.351.423 m** com azimute **33° 16' 11"** e distância de **11.72 m** até o vértice **Pt365**, definido pelas coordenadas **E: 66.500.255 m** e **N: 753.352.403 m** com azimute **18° 42' 04"** e distância de **7.49 m** até o vértice **Pt366**, definido pelas coordenadas **E: 66.500.495 m** e **N: 753.353.112 m** com azimute **6° 31' 11"** e distância de **8.45 m** até o vértice **Pt367**, definido pelas coordenadas **E: 66.500.591 m** e **N: 753.353.952 m** com azimute **357° 19' 47"** e distância de **23.83 m** até o vértice **Pt368**, definido pelas coordenadas **E: 66.500.480 m** e **N: 753.356.332 m** com azimute **348° 13' 16"** e distância de **15.58 m** até o vértice **Pt369**, definido pelas coordenadas **E: 66.500.162 m** e **N: 753.357.857 m** com azimute **351° 15' 48"** e distância de **9.22 m** até o vértice **Pt370**, definido pelas coordenadas **E: 66.500.022 m** e **N: 753.358.768 m** com azimute **351° 17' 56"** e distância de **14.48 m** até o vértice **Pt371**, definido pelas coordenadas **E: 66.499.803 m** e **N: 753.360.199 m** com azimute **350° 13' 39"** e distância de **13.67 m** até o vértice **Pt372**, definido pelas coordenadas **E: 66.499.571 m** e **N: 753.361.546 m** com azimute **356° 40' 05"** e distância de **5.85 m** até o vértice **Pt373**, definido pelas coordenadas **E: 66.499.537 m** e **N: 753.362.130 m** com azimute **356° 01' 47"** e distância de **14.15 m** até o vértice **Pt374**, definido pelas coordenadas **E: 66.499.439 m** e **N: 753.363.542 m** com azimute **1° 17' 29"** e distância de **11.09 m** até o vértice **Pt375**, definido pelas coordenadas **E: 66.499.464 m** e **N: 753.364.651 m** com azimute **1° 07' 44"** e distância de **15.73 m** até o vértice **Pt376**, definido pelas coordenadas **E: 66.499.495 m** e **N: 753.366.224 m** com azimute **2° 45' 08"** e distância de **15.83 m** até o vértice **Pt377**, definido pelas coordenadas **E: 66.499.571 m** e **N: 753.367.805 m** com azimute **2° 30' 33"** e distância de **28.10 m** até o vértice **Pt378**, definido pelas coordenadas **E: 66.499.694 m** e **N: 753.370.612 m** com azimute **2° 55' 41"** e distância de **23.10 m** até o vértice **Pt379**, definido pelas coordenadas **E: 66.499.812 m** e **N: 753.372.919 m** com azimute **2° 48' 42"** e distância de **11.82 m** até o vértice **Pt380**, definido pelas coordenadas **E: 66.499.870 m** e **N: 753.374.100 m** com azimute **3° 38' 32"** e distância de **24.40 m** até o vértice **Pt381**, definido pelas coordenadas **E: 66.500.025 m** e **N: 753.376.535 m** com azimute **2° 21' 33"** e distância de **10.69 m** até o vértice **Pt382**, definido pelas coordenadas **E: 66.500.069 m** e **N: 753.377.603 m** com azimute **3° 08' 44"** e distância de **9.29 m** até o vértice **Pt383**, definido pelas coordenadas **E: 66.500.120 m** e **N: 753.378.531 m** com azimute **0° 39' 38"** e distância de **9.54 m** até o vértice **Pt384**, definido pelas coordenadas **E: 66.500.131 m** e **N: 753.379.485 m** com azimute **356° 31' 15"** e distância de **6.26 m** até o vértice **Pt385**, definido pelas coordenadas **E: 66.500.093 m** e **N: 753.380.110 m** com azimute **354° 49' 14"** e distância de **6.98 m** até o vértice **Pt386**, definido pelas coordenadas **E: 66.500.030 m** e **N: 753.380.805 m** com azimute **351° 57' 31"** e distância de **21.02 m** até o vértice **Pt387**, definido pelas coordenadas **E: 66.499.736 m** e **N: 753.382.886 m** com azimute **347° 45' 40"** e distância de **15.00 m** até o vértice **Pt388**, definido pelas coordenadas **E: 66.499.418 m** e **N: 753.384.352 m** com azimute **342° 59' 15"** e distância de **18.22 m** até o vértice **Pt389**, definido pelas coordenadas **E: 66.498.885 m** e **N: 753.386.094 m** com

azimute **342° 51' 16"** e distância de **17.71 m** até o vértice **Pt390**, definido pelas coordenadas **E: 66.498.363 m** e **N: 753.387.786 m** com azimute **336° 37' 36"** e distância de **21.53 m** até o vértice **Pt391**, definido pelas coordenadas **E: 66.497.509 m** e **N: 753.389.762 m** com azimute **336° 09' 47"** e distância de **21.33 m** até o vértice **Pt392**, definido pelas coordenadas **E: 66.496.647 m** e **N: 753.391.713 m** com azimute **340° 14' 06"** e distância de **3.81 m** até o vértice **Pt393**, definido pelas coordenadas **E: 66.496.518 m** e **N: 753.392.072 m** com azimute **339° 55' 36"** e distância de **5.97 m** até o vértice **Pt394**, definido pelas coordenadas **E: 66.496.313 m** e **N: 753.392.633 m** com azimute **339° 27' 27"** e distância de **4.90 m** até o vértice **Pt395**, definido pelas coordenadas **E: 66.496.141 m** e **N: 753.393.092 m** com azimute **345° 38' 24"** e distância de **6.01 m** até o vértice **Pt396**, definido pelas coordenadas **E: 66.495.992 m** e **N: 753.393.674 m** com azimute **349° 34' 11"** e distância de **2.04 m** até o vértice **Pt397**, definido pelas coordenadas **E: 66.495.955 m** e **N: 753.393.875 m** com azimute **350° 44' 51"** e distância de **4.04 m** até o vértice **Pt398**, definido pelas coordenadas **E: 66.495.890 m** e **N: 753.394.274 m** com azimute **350° 53' 37"** e distância de **4.23 m** até o vértice **Pt399**, definido pelas coordenadas **E: 66.495.823 m** e **N: 753.394.692 m** com azimute **4° 37' 12"** e distância de **8.94 m** até o vértice **Pt400**, definido pelas coordenadas **E: 66.495.895 m** e **N: 753.395.583 m** com azimute **18° 28' 11"** e distância de **5.21 m** até o vértice **Pt401**, definido pelas coordenadas **E: 66.496.060 m** e **N: 753.396.077 m** com azimute **18° 33' 51"** e distância de **7.00 m** até o vértice **Pt402**, definido pelas coordenadas **E: 66.496.283 m** e **N: 753.396.741 m** com azimute **33° 58' 29"** e distância de **11.17 m** até o vértice **Pt403**, definido pelas coordenadas **E: 66.496.907 m** e **N: 753.397.667 m** com azimute **36° 22' 03"** e distância de **4.33 m** até o vértice **Pt404**, definido pelas coordenadas **E: 66.497.164 m** e **N: 753.398.016 m** com azimute **41° 33' 44"** e distância de **14.03 m** até o vértice **Pt405**, definido pelas coordenadas **E: 66.498.095 m** e **N: 753.399.066 m** com azimute **42° 46' 39"** e distância de **14.77 m** até o vértice **Pt406**, definido pelas coordenadas **E: 66.499.098 m** e **N: 753.400.150 m** com azimute **43° 53' 43"** e distância de **7.70 m** até o vértice **Pt407**, definido pelas coordenadas **E: 66.499.632 m** e **N: 753.400.705 m** com azimute **79° 14' 47"** e distância de **855.21 m** até o vértice **Pt408**, definido pelas coordenadas **E: 66.583.651 m** e **N: 753.416.662 m** com azimute **79° 55' 10"** e distância de **1329.74 m** até o vértice **Pt409**, definido pelas coordenadas **E: 66.714.572 m** e **N: 753.439.937 m** com azimute **79° 57' 37"** e distância de **1990.53 m** até o vértice **Pt0**, definido pelas coordenadas **E: 66.910.577 m** e **N: 753.474.638 m** com azimute **79° 59' 41"** e distância de **86.74 m** até o vértice **Pt1**, encerrando este perímetro.

Todas as coordenadas aqui descritas estão georreferenciadas ao Sistema Geodésico Brasileiro e encontram-se representadas no Sistema UTM, referenciadas ao Meridiano Central 51 WGr, fuso 23S, tendo como Datum o SIRGAS2000. Todos os azimutes e distâncias, área e perímetro foram calculados no plano de projeção UTM.

BAIRRO VISTA ALEGRE



BAIRROS DO MUNICÍPIO
DE
PATY DO ALFERES - RJ



BAIRRO: VISTA ALEGRE

Legenda

- Limite Municipal de Paty do Alferes
- Municípios Vizinhos
- Perímetro do Bairro Vista Alegre

Datum SIRGAS 2000
Projeção UTM - FUSO 23S
Base cartográfica: IBGE (2022)
Elaboração: Thiago Roberto Ravello da Silva
Elaborado em 2023



MEMORIAL DESCRITIVO VISTA ALEGRE

Inicia-se a descrição deste perímetro no vértice **Pt1**, definido pelas coordenadas **E: 66.830.064 m** e **N: 753.246.840 m** com azimute **134° 52' 25"** e distância de **60.89 m** até o vértice **Pt2**, definido pelas coordenadas **E: 66.834.379 m** e **N: 753.242.544 m** com azimute **122° 23' 17"** e distância de **11.11 m** até o vértice **Pt3**, definido pelas coordenadas **E: 66.835.317 m** e **N: 753.241.949 m** com azimute **128° 39' 35"** e distância de **26.32 m** até o vértice **Pt4**, definido pelas coordenadas **E: 66.837.372 m** e **N: 753.240.305 m** com azimute **138° 11' 55"** e distância de **19.26 m** até o vértice **Pt5**, definido pelas coordenadas **E: 66.838.656 m** e **N: 753.238.869 m** com azimute **144° 09' 27"** e distância de **26.66 m** até o vértice **Pt6**, definido pelas coordenadas **E: 66.840.217 m** e **N: 753.236.708 m** com azimute **153° 49' 28"** e distância de **26.98 m** até o vértice **Pt7**, definido pelas coordenadas **E: 66.841.407 m** e **N: 753.234.287 m** com azimute **160° 21' 45"** e distância de **259.2 m** até o vértice **Pt8**, definido pelas coordenadas **E: 66.842.278 m** e **N: 753.231.846 m** com azimute **174° 23' 45"** e distância de **27.85 m** até o vértice **Pt9**, definido pelas coordenadas **E: 66.842.550 m** e **N: 753.229.074 m** com azimute **199° 55' 04"** e distância de **26.27 m** até o vértice **Pt10**, definido pelas coordenadas **E: 66.841.655 m** e **N: 753.226.604 m** com azimute **222° 24' 00"** e distância de **28.06 m** até o vértice **Pt11**, definido pelas coordenadas **E: 66.839.763 m** e **N: 753.224.532 m** com azimute **228° 01' 32"** e distância de **16.61 m** até o vértice **Pt12**, definido pelas coordenadas **E: 66.838.528 m** e **N: 753.223.421 m** com azimute **228° 03' 07"** e distância de **35.99 m** até o vértice **Pt13**, definido pelas coordenadas **E: 66.835.851 m** e **N: 753.221.015 m** com azimute **176° 54' 37"** e distância de **21.89 m** até o vértice **Pt14**, definido pelas coordenadas **E: 66.835.969 m** e **N: 753.218.829 m** com azimute **177° 49' 10"** e distância de **38.90 m** até o vértice **Pt15**, definido pelas coordenadas **E: 66.836.117 m** e **N: 753.214.942 m** com azimute **197° 27' 15"** e distância de **13.67 m** até o vértice **Pt16**, definido pelas coordenadas **E: 66.835.707 m** e **N: 753.213.638 m** com azimute **214° 30' 01"** e distância de **14.12 m** até o vértice **Pt17**, definido pelas coordenadas **E: 66.834.907 m** e **N: 753.212.474 m** com azimute **220° 02' 35"** e distância de **19.15 m** até o vértice **Pt18**, definido pelas coordenadas **E: 66.833.675 m** e **N: 753.211.008 m** com azimute **207° 15' 02"** e distância de **83.36 m** até o vértice **Pt19**, definido pelas coordenadas **E: 66.829.858 m** e **N: 753.203.597 m** com azimute **207° 24' 04"** e distância de **22.99 m** até o vértice **Pt20**, definido pelas coordenadas **E: 66.828.800 m** e **N: 753.201.556 m** com azimute **68° 32' 51"** e distância de **53.04 m** até o vértice **Pt21**, definido pelas coordenadas **E: 66.833.737 m** e **N: 753.203.496 m** com azimute **130° 50' 35"** e distância de **27.51 m** até o vértice **Pt22**, definido pelas coordenadas **E: 66.835.818 m** e **N: 753.201.697 m** com azimute **92° 27' 56"** e distância de **11.39 m** até o vértice **Pt23**, definido pelas coordenadas **E: 66.836.956 m** e **N: 753.201.648 m** com azimute **101° 34' 33"** e distância de **12.26 m** até o vértice **Pt24**, definido pelas coordenadas **E: 66.838.157 m** e **N: 753.201.402 m** com azimute **121° 58' 38"** e distância de **12.99 m** até o vértice **Pt25**, definido pelas coordenadas **E: 66.839.259 m** e **N: 753.200.714 m** com azimute **135° 53' 24"** e distância de **17.30 m** até o vértice **Pt26**, definido pelas coordenadas **E: 66.840.463 m** e **N: 753.199.472 m** com azimute **147° 37' 53"** e distância de **19.72 m** até o vértice **Pt27**, definido pelas coordenadas **E: 66.841.519 m** e **N: 753.197.806 m** com azimute **142° 33' 03"** e distância de **14.64 m** até o vértice **Pt28**, definido pelas coordenadas **E: 66.842.409 m** e **N: 753.196.644 m** com azimute **60° 06' 30"** e distância de **16.96 m** até o vértice **Pt29**, definido pelas coordenadas **E: 66.843.879 m** e **N: 753.197.489 m** com azimute **143° 55' 18"** e distância de **38.94 m** até o vértice **Pt30**, definido pelas coordenadas **E: 66.846.172 m** e **N: 753.194.342 m** com azimute **143° 45' 30"** e distância de **35.20 m** até o vértice **Pt31**, definido pelas coordenadas **E: 66.848.253 m** e **N: 753.191.503 m** com azimute **144° 01' 53"** e distância de **28.74 m** até o vértice **Pt32**, definido pelas coordenadas **E: 66.849.941 m** e **N: 753.189.177 m** com azimute **163° 07' 42"** e distância de **12.40 m** até o vértice **Pt33**, definido pelas coordenadas **E: 66.850.301 m** e **N: 753.187.990 m** com azimute **172° 12' 08"** e distância de **12.68 m** até o vértice **Pt34**, definido pelas

coordenadas **E: 66.850.473 m** e **N: 753.186.734 m** com azimute **180° 43' 22"** e distância de **18.23 m** até o vértice **Pt35**, definido pelas coordenadas **E: 66.850.450 m** e **N: 753.184.911 m** com azimute **188° 00' 51"** e distância de **18.86 m** até o vértice **Pt36**, definido pelas coordenadas **E: 66.850.187 m** e **N: 753.183.043 m** com azimute **197° 07' 16"** e distância de **22.89 m** até o vértice **Pt37**, definido pelas coordenadas **E: 66.849.513 m** e **N: 753.180.855 m** com azimute **218° 02' 59"** e distância de **15.25 m** até o vértice **Pt38**, definido pelas coordenadas **E: 66.848.573 m** e **N: 753.179.654 m** com azimute **235° 09' 24"** e distância de **22.74 m** até o vértice **Pt39**, definido pelas coordenadas **E: 66.846.707 m** e **N: 753.178.355 m** com azimute **253° 24' 15"** e distância de **19.12 m** até o vértice **Pt40**, definido pelas coordenadas **E: 66.844.875 m** e **N: 753.177.809 m** com azimute **257° 43' 13"** e distância de **34.18 m** até o vértice **Pt41**, definido pelas coordenadas **E: 66.841.535 m** e **N: 753.177.082 m** com azimute **257° 26' 02"** e distância de **24.96 m** até o vértice **Pt42**, definido pelas coordenadas **E: 66.839.099 m** e **N: 753.176.539 m** com azimute **169° 06' 45"** e distância de **217.07 m** até o vértice **Pt43**, definido pelas coordenadas **E: 66.843.199 m** e **N: 753.155.223 m** com azimute **58° 17' 20"** e distância de **13.41 m** até o vértice **Pt44**, definido pelas coordenadas **E: 66.844.340 m** e **N: 753.155.928 m** com azimute **63° 19' 12"** e distância de **1.116 m** até o vértice **Pt45**, definido pelas coordenadas **E: 66.845.337 m** e **N: 753.156.429 m** com azimute **76° 14' 17"** e distância de **10.64 m** até o vértice **Pt46**, definido pelas coordenadas **E: 66.846.370 m** e **N: 753.156.682 m** com azimute **91° 01' 60"** e distância de **9.98 m** até o vértice **Pt47**, definido pelas coordenadas **E: 66.847.368 m** e **N: 753.156.664 m** com azimute **102° 59' 11"** e distância de **15.75 m** até o vértice **Pt48**, definido pelas coordenadas **E: 66.848.903 m** e **N: 753.156.310 m** com azimute **104° 54' 32"** e distância de **6.53 m** até o vértice **Pt49**, definido pelas coordenadas **E: 66.849.534 m** e **N: 753.156.142 m** com azimute **105° 40' 15"** e distância de **12.33 m** até o vértice **Pt50**, definido pelas coordenadas **E: 66.850.721 m** e **N: 753.155.809 m** com azimute **107° 50' 59"** e distância de **12.69 m** até o vértice **Pt51**, definido pelas coordenadas **E: 66.851.929 m** e **N: 753.155.420 m** com azimute **111° 58' 55"** e distância de **8.84 m** até o vértice **Pt52**, definido pelas coordenadas **E: 66.852.749 m** e **N: 753.155.089 m** com azimute **90° 05' 17"** e distância de **39.07 m** até o vértice **Pt53**, definido pelas coordenadas **E: 66.856.656 m** e **N: 753.155.083 m** com azimute **92° 23' 30"** e distância de **33.07 m** até o vértice **Pt54**, definido pelas coordenadas **E: 66.859.960 m** e **N: 753.154.945 m** com azimute **85° 09' 23"** e distância de **18.48 m** até o vértice **Pt55**, definido pelas coordenadas **E: 66.861.801 m** e **N: 753.155.101 m** com azimute **79° 16' 44"** e distância de **21.18 m** até o vértice **Pt56**, definido pelas coordenadas **E: 66.863.882 m** e **N: 753.155.495 m** com azimute **75° 38' 17"** e distância de **68.29 m** até o vértice **Pt57**, definido pelas coordenadas **E: 66.870.498 m** e **N: 753.157.189 m** com azimute **84° 31' 28"** e distância de **13.10 m** até o vértice **Pt58**, definido pelas coordenadas **E: 66.871.802 m** e **N: 753.157.314 m** com azimute **98° 59' 18"** e distância de **15.11 m** até o vértice **Pt59**, definido pelas coordenadas **E: 66.873.294 m** e **N: 753.157.078 m** com azimute **109° 32' 19"** e distância de **8.37 m** até o vértice **Pt60**, definido pelas coordenadas **E: 66.874.083 m** e **N: 753.156.798 m** com azimute **89° 46' 40"** e distância de **10.31 m** até o vértice **Pt61**, definido pelas coordenadas **E: 66.875.114 m** e **N: 753.156.802 m** com azimute **66° 07' 18"** e distância de **48.47 m** até o vértice **Pt62**, definido pelas coordenadas **E: 66.879.546 m** e **N: 753.158.764 m** com azimute **69° 43' 23"** e distância de **16.82 m** até o vértice **Pt63**, definido pelas coordenadas **E: 66.881.124 m** e **N: 753.159.347 m** com azimute **81° 31' 08"** e distância de **9.70 m** até o vértice **Pt64**, definido pelas coordenadas **E: 66.882.083 m** e **N: 753.159.490 m** com azimute **100° 15' 34"** e distância de **7.92 m** até o vértice **Pt65**, definido pelas coordenadas **E: 66.882.862 m** e **N: 753.159.349 m** com azimute **118° 35' 36"** e distância de **7.96 m** até o vértice **Pt66**, definido pelas coordenadas **E: 66.883.561 m** e **N: 753.158.968 m** com azimute **146° 13' 55"** e distância de **30.53 m** até o vértice **Pt67**, definido pelas coordenadas **E: 66.885.258 m** e **N: 753.156.430 m** com azimute **120° 29' 32"** e distância de **9.79 m** até o vértice **Pt68**, definido pelas coordenadas **E: 66.886.102 m** e **N: 753.155.933 m** com azimute **115° 35' 29"** e distância de **5.00 m** até o vértice **Pt69**, definido pelas coordenadas **E: 66.886.553 m** e **N: 753.155.717 m** com azimute **102° 28' 12"** e distância de **9.49 m** até o vértice **Pt70**, definido pelas

coordenadas E: 66.887.480 m e N: 753.155.512 m com azimute 96° 57' 20" e distância de 20.97 m até o vértice Pt71, definido pelas coordenadas E: 66.889.562 m e N: 753.155.258 m com azimute 96° 57' 18" e distância de 12.97 m até o vértice Pt72, definido pelas coordenadas E: 66.890.849 m e N: 753.155.101 m com azimute 97° 12' 56" e distância de 10.99 m até o vértice Pt73, definido pelas coordenadas E: 66.891.939 m e N: 753.154.963 m com azimute 97° 13' 21" e distância de 12.41 m até o vértice Pt74, definido pelas coordenadas E: 66.893.170 m e N: 753.154.807 m com azimute 104° 17' 25" e distância de 12.03 m até o vértice Pt75, definido pelas coordenadas E: 66.894.336 m e N: 753.154.510 m com azimute 103° 17' 36" e distância de 17.40 m até o vértice Pt76, definido pelas coordenadas E: 66.896.029 m e N: 753.154.110 m com azimute 113° 54' 07" e distância de 16.36 m até o vértice Pt77, definido pelas coordenadas E: 66.897.525 m e N: 753.153.447 m com azimute 125° 02' 43" e distância de 16.77 m até o vértice Pt78, definido pelas coordenadas E: 66.898.898 m e N: 753.152.484 m com azimute 127° 13' 22" e distância de 46.45 m até o vértice Pt79, definido pelas coordenadas E: 66.902.597 m e N: 753.149.674 m com azimute 111° 38' 43" e distância de 18.41 m até o vértice Pt80, definido pelas coordenadas E: 66.904.308 m e N: 753.148.995 m com azimute 92° 26' 20" e distância de 23.03 m até o vértice Pt81, definido pelas coordenadas E: 66.906.609 m e N: 753.148.897 m com azimute 82° 40' 03" e distância de 22.96 m até o vértice Pt82, definido pelas coordenadas E: 66.908.886 m e N: 753.149.190 m com azimute 77° 22' 35" e distância de 15.74 m até o vértice Pt83, definido pelas coordenadas E: 66.910.422 m e N: 753.149.534 m com azimute 62° 05' 43" e distância de 19.70 m até o vértice Pt84, definido pelas coordenadas E: 66.912.163 m e N: 753.150.456 m com azimute 70° 10' 38" e distância de 14.36 m até o vértice Pt85, definido pelas coordenadas E: 66.913.514 m e N: 753.150.943 m com azimute 75° 21' 43" e distância de 12.70 m até o vértice Pt86, definido pelas coordenadas E: 66.914.743 m e N: 753.151.264 m com azimute 82° 23' 11" e distância de 10.04 m até o vértice Pt87, definido pelas coordenadas E: 66.915.738 m e N: 753.151.397 m com azimute 84° 28' 48" e distância de 9.88 m até o vértice Pt88, definido pelas coordenadas E: 66.916.721 m e N: 753.151.492 m com azimute 84° 43' 47" e distância de 28.09 m até o vértice Pt89, definido pelas coordenadas E: 66.919.518 m e N: 753.151.750 m com azimute 79° 21' 18" e distância de 40.38 m até o vértice Pt90, definido pelas coordenadas E: 66.923.487 m e N: 753.152.496 m com azimute 68° 08' 34" e distância de 5.72 m até o vértice Pt91, definido pelas coordenadas E: 66.924.018 m e N: 753.152.709 m com azimute 60° 53' 10" e distância de 5.63 m até o vértice Pt92, definido pelas coordenadas E: 66.924.510 m e N: 753.152.983 m com azimute 41° 47' 37" e distância de 5.06 m até o vértice Pt93, definido pelas coordenadas E: 66.924.847 m e N: 753.153.360 m com azimute 25° 03' 14" e distância de 5.60 m até o vértice Pt94, definido pelas coordenadas E: 66.925.084 m e N: 753.153.867 m com azimute 13° 37' 24" e distância de 18.51 m até o vértice Pt95, definido pelas coordenadas E: 66.925.520 m e N: 753.155.666 m com azimute 13° 40' 39" e distância de 19.75 m até o vértice Pt96, definido pelas coordenadas E: 66.925.987 m e N: 753.157.585 m com azimute 130° 41' 32" e distância de 53.28 m até o vértice Pt97, definido pelas coordenadas E: 66.930.027 m e N: 753.154.111 m com azimute 130° 37' 19" e distância de 93.74 m até o vértice Pt98, definido pelas coordenadas E: 66.937.142 m e N: 753.148.008 m com azimute 130° 33' 56" e distância de 53.87 m até o vértice Pt99, definido pelas coordenadas E: 66.941.234 m e N: 753.144.505 m com azimute 130° 41' 13" e distância de 62.34 m até o vértice Pt100, definido pelas coordenadas E: 66.945.961 m e N: 753.140.441 m com azimute 130° 18' 16" e distância de 15.29 m até o vértice Pt101, definido pelas coordenadas E: 66.947.127 m e N: 753.139.452 m com azimute 87° 01' 33" e distância de 134.52 m até o vértice Pt102, definido pelas coordenadas E: 66.960.561 m e N: 753.140.150 m com azimute 179° 26' 30" e distância de 991.19 m até o vértice Pt103, definido pelas coordenadas E: 66.961.527 m e N: 753.041.036 m com azimute 179° 26' 54" e distância de 579.67 m até o vértice Pt104, definido pelas coordenadas E: 66.962.085 m e N: 752.983.072 m com azimute 262° 56' 51" e distância de 364.64 m até o vértice Pt105, definido pelas coordenadas E: 66.925.897 m e N: 752.978.595 m com azimute 262° 29' 22" e distância de 58.45 m

até o vértice **Pt106**, definido pelas coordenadas **E: 66.920.102 m** e **N: 752.977.831 m** com azimute **304° 24' 53"** e distância de **51.97 m** até o vértice **Pt107**, definido pelas coordenadas **E: 66.915.815 m** e **N: 752.980.768 m** com azimute **297° 43' 33"** e distância de **47.24 m** até o vértice **Pt108**, definido pelas coordenadas **E: 66.911.633 m** e **N: 752.982.966 m** com azimute **291° 11' 03"** e distância de **54.13 m** até o vértice **Pt109**, definido pelas coordenadas **E: 66.906.586 m** e **N: 752.984.922 m** com azimute **275° 54' 41"** e distância de **57.09 m** até o vértice **Pt110**, definido pelas coordenadas **E: 66.900.907 m** e **N: 752.985.510 m** com azimute **268° 31' 45"** e distância de **22.21 m** até o vértice **Pt111**, definido pelas coordenadas **E: 66.898.687 m** e **N: 752.985.453 m** com azimute **268° 44' 22"** e distância de **22.28 m** até o vértice **Pt112**, definido pelas coordenadas **E: 66.896.460 m** e **N: 752.985.404 m** com azimute **268° 45' 39"** e distância de **30.52 m** até o vértice **Pt113**, definido pelas coordenadas **E: 66.893.409 m** e **N: 752.985.338 m** com azimute **265° 57' 27"** e distância de **50.21 m** até o vértice **Pt114**, definido pelas coordenadas **E: 66.888.400 m** e **N: 752.984.984 m** com azimute **271° 36' 09"** e distância de **47.92 m** até o vértice **Pt115**, definido pelas coordenadas **E: 66.883.610 m** e **N: 752.985.118 m** com azimute **268° 41' 44"** e distância de **26.36 m** até o vértice **Pt116**, definido pelas coordenadas **E: 66.880.975 m** e **N: 752.985.058 m** com azimute **268° 28' 00"** e distância de **34.38 m** até o vértice **Pt117**, definido pelas coordenadas **E: 66.877.538 m** e **N: 752.984.966 m** com azimute **272° 12' 12"** e distância de **26.27 m** até o vértice **Pt118**, definido pelas coordenadas **E: 66.874.913 m** e **N: 752.985.067 m** com azimute **277° 01' 41"** e distância de **35.22 m** até o vértice **Pt119**, definido pelas coordenadas **E: 66.871.417 m** e **N: 752.985.498 m** com azimute **287° 31' 58"** e distância de **28.12 m** até o vértice **Pt120**, definido pelas coordenadas **E: 66.868.736 m** e **N: 752.986.345 m** com azimute **297° 42' 43"** e distância de **55.63 m** até o vértice **Pt121**, definido pelas coordenadas **E: 66.863.811 m** e **N: 752.988.932 m** com azimute **311° 00' 22"** e distância de **24.26 m** até o vértice **Pt122**, definido pelas coordenadas **E: 66.861.980 m** e **N: 752.990.524 m** com azimute **321° 31' 37"** e distância de **17.73 m** até o vértice **Pt123**, definido pelas coordenadas **E: 66.860.877 m** e **N: 752.991.912 m** com azimute **322° 54' 39"** e distância de **9.40 m** até o vértice **Pt124**, definido pelas coordenadas **E: 66.860.310 m** e **N: 752.992.662 m** com azimute **324° 23' 59"** e distância de **28.71 m** até o vértice **Pt125**, definido pelas coordenadas **E: 66.858.639 m** e **N: 752.994.996 m** com azimute **327° 32' 22"** e distância de **20.68 m** até o vértice **Pt126**, definido pelas coordenadas **E: 66.857.529 m** e **N: 752.996.741 m** com azimute **332° 04' 38"** e distância de **12.83 m** até o vértice **Pt127**, definido pelas coordenadas **E: 66.856.928 m** e **N: 752.997.875 m** com azimute **333° 07' 50"** e distância de **15.16 m** até o vértice **Pt128**, definido pelas coordenadas **E: 66.856.243 m** e **N: 752.999.227 m** com azimute **327° 43' 12"** e distância de **22.77 m** até o vértice **Pt129**, definido pelas coordenadas **E: 66.855.027 m** e **N: 753.001.152 m** com azimute **315° 00' 00"** e distância de **33.83 m** até o vértice **Pt130**, definido pelas coordenadas **E: 66.852.635 m** e **N: 753.003.544 m** com azimute **306° 08' 55"** e distância de **12.87 m** até o vértice **Pt131**, definido pelas coordenadas **E: 66.851.596 m** e **N: 753.004.303 m** com azimute **300° 12' 05"** e distância de **8.25 m** até o vértice **Pt132**, definido pelas coordenadas **E: 66.850.883 m** e **N: 753.004.718 m** com azimute **287° 49' 40"** e distância de **8.66 m** até o vértice **Pt133**, definido pelas coordenadas **E: 66.850.059 m** e **N: 753.004.983 m** com azimute **266° 33' 09"** e distância de **8.32 m** até o vértice **Pt134**, definido pelas coordenadas **E: 66.849.229 m** e **N: 753.004.933 m** com azimute **258° 23' 51"** e distância de **8.45 m** até o vértice **Pt135**, definido pelas coordenadas **E: 66.848.401 m** e **N: 753.004.763 m** com azimute **244° 52' 12"** e distância de **10.71 m** até o vértice **Pt136**, definido pelas coordenadas **E: 66.847.431 m** e **N: 753.004.308 m** com azimute **241° 54' 55"** e distância de **5.57 m** até o vértice **Pt137**, definido pelas coordenadas **E: 66.846.940 m** e **N: 753.004.046 m** com azimute **242° 35' 59"** e distância de **12.89 m** até o vértice **Pt138**, definido pelas coordenadas **E: 66.845.796 m** e **N: 753.003.453 m** com azimute **248° 25' 33"** e distância de **13.57 m** até o vértice **Pt139**, definido pelas coordenadas **E: 66.844.534 m** e **N: 753.002.954 m** com azimute **245° 14' 45"** e distância de **7.64 m** até o vértice **Pt140**, definido pelas coordenadas **E: 66.843.840 m** e **N: 753.002.634 m** com azimute **245° 14' 41"** e distância de **10.05 m** até o vértice

Pt141, definido pelas coordenadas **E: 66.842.927 m** e **N: 753.002.213 m** com azimute **233° 40' 28"** e distância de **19.78 m** até o vértice **Pt142**, definido pelas coordenadas **E: 66.841.333 m** e **N: 753.001.041 m** com azimute **227° 09' 48"** e distância de **16.30 m** até o vértice **Pt143**, definido pelas coordenadas **E: 66.840.138 m** e **N: 752.999.933 m** com azimute **221° 25' 33"** e distância de **12.14 m** até o vértice **Pt144**, definido pelas coordenadas **E: 66.839.335 m** e **N: 752.999.023 m** com azimute **216° 47' 22"** e distância de **11.39 m** até o vértice **Pt145**, definido pelas coordenadas **E: 66.838.653 m** e **N: 752.998.111 m** com azimute **211° 07' 24"** e distância de **10.47 m** até o vértice **Pt146**, definido pelas coordenadas **E: 66.838.112 m** e **N: 752.997.215 m** com azimute **207° 18' 53"** e distância de **17.43 m** até o vértice **Pt147**, definido pelas coordenadas **E: 66.837.312 m** e **N: 752.995.666 m** com azimute **203° 20' 36"** e distância de **26.50 m** até o vértice **Pt148**, definido pelas coordenadas **E: 66.836.262 m** e **N: 752.993.233 m** com azimute **201° 01' 56"** e distância de **23.93 m** até o vértice **Pt149**, definido pelas coordenadas **E: 66.835.403 m** e **N: 752.990.999 m** com azimute **198° 59' 03"** e distância de **17.15 m** até o vértice **Pt150**, definido pelas coordenadas **E: 66.834.845 m** e **N: 752.989.377 m** com azimute **206° 00' 54"** e distância de **9.78 m** até o vértice **Pt151**, definido pelas coordenadas **E: 66.834.416 m** e **N: 752.988.498 m** com azimute **231° 11' 48"** e distância de **13.10 m** até o vértice **Pt152**, definido pelas coordenadas **E: 66.833.395 m** e **N: 752.987.677 m** com azimute **245° 51' 49"** e distância de **11.71 m** até o vértice **Pt153**, definido pelas coordenadas **E: 66.832.326 m** e **N: 752.987.198 m** com azimute **269° 12' 17"** e distância de **14.41 m** até o vértice **Pt154**, definido pelas coordenadas **E: 66.830.885 m** e **N: 752.987.178 m** com azimute **269° 50' 38"** e distância de **18.36 m** até o vértice **Pt155**, definido pelas coordenadas **E: 66.829.049 m** e **N: 752.987.173 m** com azimute **273° 08' 31"** e distância de **8.39 m** até o vértice **Pt156**, definido pelas coordenadas **E: 66.828.211 m** e **N: 752.987.219 m** com azimute **272° 45' 39"** e distância de **33.84 m** até o vértice **Pt157**, definido pelas coordenadas **E: 66.824.831 m** e **N: 752.987.382 m** com azimute **268° 54' 07"** e distância de **8.87 m** até o vértice **Pt158**, definido pelas coordenadas **E: 66.823.944 m** e **N: 752.987.365 m** com azimute **261° 45' 29"** e distância de **9.42 m** até o vértice **Pt159**, definido pelas coordenadas **E: 66.823.012 m** e **N: 752.987.230 m** com azimute **250° 04' 47"** e distância de **3.90 m** até o vértice **Pt160**, definido pelas coordenadas **E: 66.822.645 m** e **N: 752.987.097 m** com azimute **255° 55' 15"** e distância de **3.25 m** até o vértice **Pt161**, definido pelas coordenadas **E: 66.822.330 m** e **N: 752.987.018 m** com azimute **250° 44' 17"** e distância de **7.67 m** até o vértice **Pt162**, definido pelas coordenadas **E: 66.821.606 m** e **N: 752.986.765 m** com azimute **248° 47' 20"** e distância de **12.08 m** até o vértice **Pt163**, definido pelas coordenadas **E: 66.820.480 m** e **N: 752.986.328 m** com azimute **248° 38' 02"** e distância de **20.53 m** até o vértice **Pt164**, definido pelas coordenadas **E: 66.818.568 m** e **N: 752.985.580 m** com azimute **248° 37' 38"** e distância de **10.43 m** até o vértice **Pt165**, definido pelas coordenadas **E: 66.817.597 m** e **N: 752.985.200 m** com azimute **240° 14' 54"** e distância de **10.38 m** até o vértice **Pt166**, definido pelas coordenadas **E: 66.816.696 m** e **N: 752.984.685 m** com azimute **236° 30' 26"** e distância de **8.86 m** até o vértice **Pt167**, definido pelas coordenadas **E: 66.815.957 m** e **N: 752.984.196 m** com azimute **233° 30' 53"** e distância de **6.26 m** até o vértice **Pt168**, definido pelas coordenadas **E: 66.815.454 m** e **N: 752.983.824 m** com azimute **238° 12' 31"** e distância de **5.11 m** até o vértice **Pt169**, definido pelas coordenadas **E: 66.815.020 m** e **N: 752.983.555 m** com azimute **241° 59' 08"** e distância de **4.07 m** até o vértice **Pt170**, definido pelas coordenadas **E: 66.814.661 m** e **N: 752.983.364 m** com azimute **255° 42' 59"** e distância de **3.93 m** até o vértice **Pt171**, definido pelas coordenadas **E: 66.814.280 m** e **N: 752.983.267 m** com azimute **282° 30' 11"** e distância de **9.70 m** até o vértice **Pt172**, definido pelas coordenadas **E: 66.813.333 m** e **N: 752.983.477 m** com azimute **285° 02' 47"** e distância de **4.82 m** até o vértice **Pt173**, definido pelas coordenadas **E: 66.812.868 m** e **N: 752.983.602 m** com azimute **287° 05' 35"** e distância de **21.60 m** até o vértice **Pt174**, definido pelas coordenadas **E: 66.810.803 m** e **N: 752.984.237 m** com azimute **286° 31' 04"** e distância de **15.12 m** até o vértice **Pt175**, definido pelas coordenadas **E: 66.809.353 m** e **N: 752.984.667 m** com azimute **282° 10' 27"** e distância de **12.09 m** até o vértice **Pt176**, definido

pelas coordenadas **E: 66.808.171 m** e **N: 752.984.922 m** com azimute **274° 30' 13"** e distância de **5.86 m** até o vértice **Pt177**, definido pelas coordenadas **E: 66.807.587 m** e **N: 752.984.968 m** com azimute **269° 22' 54"** e distância de **2.78 m** até o vértice **Pt178**, definido pelas coordenadas **E: 66.807.309 m** e **N: 752.984.965 m** com azimute **268° 31' 07"** e distância de **3.48 m** até o vértice **Pt179**, definido pelas coordenadas **E: 66.806.961 m** e **N: 752.984.956 m** com azimute **265° 51' 04"** e distância de **3.87 m** até o vértice **Pt180**, definido pelas coordenadas **E: 66.806.575 m** e **N: 752.984.928 m** com azimute **257° 01' 18"** e distância de **2.63 m** até o vértice **Pt181**, definido pelas coordenadas **E: 66.806.319 m** e **N: 752.984.869 m** com azimute **257° 01' 38"** e distância de **1.96 m** até o vértice **Pt182**, definido pelas coordenadas **E: 66.806.128 m** e **N: 752.984.825 m** com azimute **251° 33' 54"** e distância de **1.99 m** até o vértice **Pt183**, definido pelas coordenadas **E: 66.805.939 m** e **N: 752.984.762 m** com azimute **249° 23' 24"** e distância de **11.16 m** até o vértice **Pt184**, definido pelas coordenadas **E: 66.804.894 m** e **N: 752.984.369 m** com azimute **248° 34' 33"** e distância de **11.28 m** até o vértice **Pt185**, definido pelas coordenadas **E: 66.803.844 m** e **N: 752.983.957 m** com azimute **245° 55' 16"** e distância de **9.49 m** até o vértice **Pt186**, definido pelas coordenadas **E: 66.802.978 m** e **N: 752.983.570 m** com azimute **253° 31' 35"** e distância de **4.62 m** até o vértice **Pt187**, definido pelas coordenadas **E: 66.802.535 m** e **N: 752.983.439 m** com azimute **262° 02' 10"** e distância de **7.80 m** até o vértice **Pt188**, definido pelas coordenadas **E: 66.801.763 m** e **N: 752.983.331 m** com azimute **267° 23' 29"** e distância de **8.57 m** até o vértice **Pt189**, definido pelas coordenadas **E: 66.800.907 m** e **N: 752.983.292 m** com azimute **271° 35' 28"** e distância de **9.36 m** até o vértice **Pt190**, definido pelas coordenadas **E: 66.799.971 m** e **N: 752.983.318 m** com azimute **276° 06' 21"** e distância de **19.18 m** até o vértice **Pt191**, definido pelas coordenadas **E: 66.798.064 m** e **N: 752.983.522 m** com azimute **281° 54' 39"** e distância de **21.32 m** até o vértice **Pt192**, definido pelas coordenadas **E: 66.795.978 m** e **N: 752.983.962 m** com azimute **288° 10' 05"** e distância de **24.44 m** até o vértice **Pt193**, definido pelas coordenadas **E: 66.793.656 m** e **N: 752.984.724 m** com azimute **288° 05' 38"** e distância de **11.69 m** até o vértice **Pt194**, definido pelas coordenadas **E: 66.792.545 m** e **N: 752.985.087 m** com azimute **281° 42' 56"** e distância de **11.08 m** até o vértice **Pt195**, definido pelas coordenadas **E: 66.791.460 m** e **N: 752.985.312 m** com azimute **274° 33' 52"** e distância de **12.19 m** até o vértice **Pt196**, definido pelas coordenadas **E: 66.790.245 m** e **N: 752.985.409 m** com azimute **270° 18' 51"** e distância de **9.12 m** até o vértice **Pt197**, definido pelas coordenadas **E: 66.789.333 m** e **N: 752.985.414 m** com azimute **266° 21' 05"** e distância de **6.91 m** até o vértice **Pt198**, definido pelas coordenadas **E: 66.788.643 m** e **N: 752.985.370 m** com azimute **266° 00' 33"** e distância de **3.45 m** até o vértice **Pt199**, definido pelas coordenadas **E: 66.788.299 m** e **N: 752.985.346 m** com azimute **190° 53' 20"** e distância de **26.15 m** até o vértice **Pt200**, definido pelas coordenadas **E: 66.787.805 m** e **N: 752.982.778 m** com azimute **191° 34' 43"** e distância de **24.26 m** até o vértice **Pt201**, definido pelas coordenadas **E: 66.787.318 m** e **N: 752.980.401 m** com azimute **192° 10' 21"** e distância de **9.77 m** até o vértice **Pt202**, definido pelas coordenadas **E: 66.787.112 m** e **N: 752.979.446 m** com azimute **192° 47' 05"** e distância de **23.54 m** até o vértice **Pt203**, definido pelas coordenadas **E: 66.786.591 m** e **N: 752.977.150 m** com azimute **192° 41' 38"** e distância de **12.42 m** até o vértice **Pt204**, definido pelas coordenadas **E: 66.786.318 m** e **N: 752.975.938 m** com azimute **208° 20' 60"** e distância de **7.90 m** até o vértice **Pt205**, definido pelas coordenadas **E: 66.785.943 m** e **N: 752.975.243 m** com azimute **208° 44' 40"** e distância de **6.82 m** até o vértice **Pt206**, definido pelas coordenadas **E: 66.785.615 m** e **N: 752.974.645 m** com azimute **215° 16' 14"** e distância de **6.23 m** até o vértice **Pt207**, definido pelas coordenadas **E: 66.785.255 m** e **N: 752.974.136 m** com azimute **235° 32' 21"** e distância de **8.04 m** até o vértice **Pt208**, definido pelas coordenadas **E: 66.784.592 m** e **N: 752.973.681 m** com azimute **239° 21' 56"** e distância de **5.67 m** até o vértice **Pt209**, definido pelas coordenadas **E: 66.784.104 m** e **N: 752.973.392 m** com azimute **237° 32' 13"** e distância de **5.44 m** até o vértice **Pt210**, definido pelas coordenadas **E: 66.783.645 m** e **N: 752.973.100 m** com azimute **209° 43' 08"** e distância de **5.45 m** até o vértice **Pt211**, definido pelas coordenadas **E: 66.783.375 m** e **N: 752.972.627 m** com azimute

198° 50' 27" e distância de **7.59 m** até o vértice **Pt212**, definido pelas coordenadas **E: 66.783.130 m** e **N: 752.971.909 m** com azimute **194° 10' 23"** e distância de **7.11 m** até o vértice **Pt213**, definido pelas coordenadas **E: 66.782.956 m** e **N: 752.971.220 m** com azimute **191° 26' 01"** e distância de **1.82 m** até o vértice **Pt214**, definido pelas coordenadas **E: 66.782.920 m** e **N: 752.971.042 m** com azimute **192° 36' 31"** e distância de **5.45 m** até o vértice **Pt215**, definido pelas coordenadas **E: 66.782.801 m** e **N: 752.970.510 m** com azimute **196° 29' 29"** e distância de **6.34 m** até o vértice **Pt216**, definido pelas coordenadas **E: 66.782.621 m** e **N: 752.969.902 m** com azimute **201° 44' 53"** e distância de **3.99 m** até o vértice **Pt217**, definido pelas coordenadas **E: 66.782.473 m** e **N: 752.969.531 m** com azimute **201° 48' 05"** e distância de **2.42 m** até o vértice **Pt218**, definido pelas coordenadas **E: 66.782.383 m** e **N: 752.969.306 m** com azimute **198° 43' 28"** e distância de **7.51 m** até o vértice **Pt219**, definido pelas coordenadas **E: 66.782.142 m** e **N: 752.968.595 m** com azimute **192° 11' 09"** e distância de **6.16 m** até o vértice **Pt220**, definido pelas coordenadas **E: 66.782.012 m** e **N: 752.967.993 m** com azimute **190° 30' 29"** e distância de **2.52 m** até o vértice **Pt221**, definido pelas coordenadas **E: 66.781.966 m** e **N: 752.967.745 m** com azimute **180° 31' 18"** e distância de **6.59 m** até o vértice **Pt222**, definido pelas coordenadas **E: 66.781.960 m** e **N: 752.967.086 m** com azimute **166° 55' 03"** e distância de **6.85 m** até o vértice **Pt223**, definido pelas coordenadas **E: 66.782.115 m** e **N: 752.966.419 m** com azimute **154° 12' 39"** e distância de **6.27 m** até o vértice **Pt224**, definido pelas coordenadas **E: 66.782.388 m** e **N: 752.965.854 m** com azimute **154° 32' 57"** e distância de **3.91 m** até o vértice **Pt225**, definido pelas coordenadas **E: 66.782.556 m** e **N: 752.965.501 m** com azimute **143° 46' 27"** e distância de **11.03 m** até o vértice **Pt226**, definido pelas coordenadas **E: 66.783.208 m** e **N: 752.964.611 m** com azimute **139° 06' 52"** e distância de **7.00 m** até o vértice **Pt227**, definido pelas coordenadas **E: 66.783.666 m** e **N: 752.964.082 m** com azimute **131° 53' 16"** e distância de **3.00 m** até o vértice **Pt228**, definido pelas coordenadas **E: 66.783.889 m** e **N: 752.963.882 m** com azimute **149° 11' 33"** e distância de **3.14 m** até o vértice **Pt229**, definido pelas coordenadas **E: 66.784.050 m** e **N: 752.963.612 m** com azimute **161° 33' 54"** e distância de **2.81 m** até o vértice **Pt230**, definido pelas coordenadas **E: 66.784.139 m** e **N: 752.963.345 m** com azimute **180° 38' 37"** e distância de **3.56 m** até o vértice **Pt231**, definido pelas coordenadas **E: 66.784.135 m** e **N: 752.962.989 m** com azimute **169° 53' 21"** e distância de **2.91 m** até o vértice **Pt232**, definido pelas coordenadas **E: 66.784.186 m** e **N: 752.962.703 m** com azimute **157° 04' 38"** e distância de **6.55 m** até o vértice **Pt233**, definido pelas coordenadas **E: 66.784.441 m** e **N: 752.962.100 m** com azimute **159° 01' 42"** e distância de **5.00 m** até o vértice **Pt234**, definido pelas coordenadas **E: 66.784.620 m** e **N: 752.961.633 m** com azimute **161° 40' 36"** e distância de **324 m** até o vértice **Pt235**, definido pelas coordenadas **E: 66.784.722 m** e **N: 752.961.325 m** com azimute **176° 38' 01"** e distância de **10.56 m** até o vértice **Pt236**, definido pelas coordenadas **E: 66.784.784 m** e **N: 752.960.271 m** com azimute **181° 55' 15"** e distância de **6.56 m** até o vértice **Pt237**, definido pelas coordenadas **E: 66.784.762 m** e **N: 752.959.615 m** com azimute **179° 50' 35"** e distância de **10.95 m** até o vértice **Pt238**, definido pelas coordenadas **E: 66.784.765 m** e **N: 752.958.520 m** com azimute **188° 12' 39"** e distância de **12.04 m** até o vértice **Pt239**, definido pelas coordenadas **E: 66.784.593 m** e **N: 752.957.328 m** com azimute **196° 49' 28"** e distância de **8.33 m** até o vértice **Pt240**, definido pelas coordenadas **E: 66.784.352 m** e **N: 752.956.531 m** com azimute **200° 13' 29"** e distância de **2.02 m** até o vértice **Pt241**, definido pelas coordenadas **E: 66.784.282 m** e **N: 752.956.341 m** com azimute **200° 26' 13"** e distância de **5.07 m** até o vértice **Pt242**, definido pelas coordenadas **E: 66.784.105 m** e **N: 752.955.866 m** com azimute **201° 13' 53"** e distância de **9.33 m** até o vértice **Pt243**, definido pelas coordenadas **E: 66.783.767 m** e **N: 752.954.996 m** com azimute **208° 13' 18"** e distância de **5.88 m** até o vértice **Pt244**, definido pelas coordenadas **E: 66.783.489 m** e **N: 752.954.478 m** com azimute **210° 28' 19"** e distância de **9.19 m** até o vértice **Pt245**, definido pelas coordenadas **E: 66.783.023 m** e **N: 752.953.686 m** com azimute **204° 43' 35"** e distância de **8.22 m** até o vértice **Pt246**, definido pelas coordenadas **E: 66.782.679 m** e **N: 752.952.939 m** com azimute **205° 59' 36"** e distância de **12.55 m** até o vértice **Pt247**, definido pelas coordenadas **E: 66.782.129 m**

e N: 752.951.811 m com azimute 200° 51' 16" e distância de 2.47 m até o vértice Pt248, definido pelas coordenadas E: 66.782.041 m e N: 752.951.580 m com azimute 200° 38' 52" e distância de 10.97 m até o vértice Pt249, definido pelas coordenadas E: 66.781.654 m e N: 752.950.553 m com azimute 175° 32' 14" e distância de 4.11 m até o vértice Pt250, definido pelas coordenadas E: 66.781.686 m e N: 752.950.143 m com azimute 162° 53' 50" e distância de 4.90 m até o vértice Pt251, definido pelas coordenadas E: 66.781.830 m e N: 752.949.675 m com azimute 149° 32' 36" e distância de 3.29 m até o vértice Pt252, definido pelas coordenadas E: 66.781.997 m e N: 752.949.391 m com azimute 147° 15' 53" e distância de 4.99 m até o vértice Pt253, definido pelas coordenadas E: 66.782.267 m e N: 752.948.971 m com azimute 152° 36' 45" e distância de 1.87 m até o vértice Pt254, definido pelas coordenadas E: 66.782.353 m e N: 752.948.805 m com azimute 153° 26' 06" e distância de 4.76 m até o vértice Pt255, definido pelas coordenadas E: 66.782.566 m e N: 752.948.379 m com azimute 165° 56' 13" e distância de 5.19 m até o vértice Pt256, definido pelas coordenadas E: 66.782.692 m e N: 752.947.876 m com azimute 165° 12' 51" e distância de 7.60 m até o vértice Pt257, definido pelas coordenadas E: 66.782.886 m e N: 752.947.141 m com azimute 155° 30' 48" e distância de 1.11 m até o vértice Pt258, definido pelas coordenadas E: 66.782.932 m e N: 752.947.040 m com azimute 156° 38' 29" e distância de 3.76 m até o vértice Pt259, definido pelas coordenadas E: 66.783.081 m e N: 752.946.695 m com azimute 158° 50' 45" e distância de 4.93 m até o vértice Pt260, definido pelas coordenadas E: 66.783.259 m e N: 752.946.235 m com azimute 153° 26' 06" e distância de 4.87 m até o vértice Pt261, definido pelas coordenadas E: 66.783.477 m e N: 752.945.799 m com azimute 144° 38' 01" e distância de 3.89 m até o vértice Pt262, definido pelas coordenadas E: 66.783.702 m e N: 752.945.482 m com azimute 158° 20' 11" e distância de 3.09 m até o vértice Pt263, definido pelas coordenadas E: 66.783.816 m e N: 752.945.195 m com azimute 163° 26' 35" e distância de 1.93 m até o vértice Pt264, definido pelas coordenadas E: 66.783.871 m e N: 752.945.010 m com azimute 167° 29' 36" e distância de 2.82 m até o vértice Pt265, definido pelas coordenadas E: 66.783.932 m e N: 752.944.735 m com azimute 175° 13' 10" e distância de 5.64 m até o vértice Pt266, definido pelas coordenadas E: 66.783.979 m e N: 752.944.173 m com azimute 178° 51' 43" e distância de 3.02 m até o vértice Pt267, definido pelas coordenadas E: 66.783.985 m e N: 752.943.871 m com azimute 184° 10' 14" e distância de 1.93 m até o vértice Pt268, definido pelas coordenadas E: 66.783.971 m e N: 752.943.679 m com azimute 186° 05' 45" e distância de 2.07 m até o vértice Pt269, definido pelas coordenadas E: 66.783.949 m e N: 752.943.473 m com azimute 184° 51' 35" e distância de 2.48 m até o vértice Pt270, definido pelas coordenadas E: 66.783.928 m e N: 752.943.226 m com azimute 183° 27' 12" e distância de 1.16 m até o vértice Pt271, definido pelas coordenadas E: 66.783.921 m e N: 752.943.110 m com azimute 309° 04' 27" e distância de 19.86 m até o vértice Pt272, definido pelas coordenadas E: 66.782.379 m e N: 752.944.362 m com azimute 309° 09' 18" e distância de 176.51 m até o vértice Pt273, definido pelas coordenadas E: 66.768.692 m e N: 752.955.507 m com azimute 308° 10' 48" e distância de 79.61 m até o vértice Pt274, definido pelas coordenadas E: 66.762.434 m e N: 752.960.428 m com azimute 313° 00' 16" e distância de 136.46 m até o vértice Pt275, definido pelas coordenadas E: 66.752.455 m e N: 752.969.735 m com azimute 312° 20' 05" e distância de 86.52 m até o vértice Pt276, definido pelas coordenadas E: 66.746.059 m e N: 752.975.562 m com azimute 312° 43' 41" e distância de 66.00 m até o vértice Pt277, definido pelas coordenadas E: 66.741.211 m e N: 752.980.040 m com azimute 312° 00' 16" e distância de 103.11 m até o vértice Pt278, definido pelas coordenadas E: 66.733.549 m e N: 752.986.940 m com azimute 313° 39' 14" e distância de 53.88 m até o vértice Pt279, definido pelas coordenadas E: 66.729.651 m e N: 752.990.659 m com azimute 311° 07' 42" e distância de 36.55 m até o vértice Pt280, definido pelas coordenadas E: 66.726.898 m e N: 752.993.063 m com azimute 312° 31' 28" e distância de 124.75 m até o vértice Pt281, definido pelas coordenadas E: 66.717.704 m e N: 753.001.495 m com azimute 311° 59' 53" e distância de 50.63 m até o vértice Pt282, definido pelas coordenadas E: 66.713.941 m e N: 753.004.883 m com azimute 309° 42' 32" e distância de

113.02 m até o vértice Pt283, definido pelas coordenadas E: 66.705.246 m e N: 753.012.104 m com azimute 309° 51' 40" e distância de 114.71 m até o vértice Pt284, definido pelas coordenadas E: 66.696.441 m e N: 753.019.456 m com azimute 309° 26' 16" e distância de 74.41 m até o vértice Pt285, definido pelas coordenadas E: 66.690.694 m e N: 753.024.183 m com azimute 306° 33' 14" e distância de 323.37 m até o vértice Pt286, definido pelas coordenadas E: 66.664.718 m e N: 753.043.442 m com azimute 307° 49' 51" e distância de 77.40 m até o vértice Pt287, definido pelas coordenadas E: 66.658.605 m e N: 753.048.189 m com azimute 307° 25' 02" e distância de 65.11 m até o vértice Pt288, definido pelas coordenadas E: 66.653.434 m e N: 753.052.145 m com azimute 307° 18' 39" e distância de 50.95 m até o vértice Pt289, definido pelas coordenadas E: 66.649.382 m e N: 753.055.233 m com azimute 304° 37' 46" e distância de 43.48 m até o vértice Pt290, definido pelas coordenadas E: 66.645.804 m e N: 753.057.704 m com azimute 305° 43' 54" e distância de 83.37 m até o vértice Pt291, definido pelas coordenadas E: 66.639.036 m e N: 753.062.573 m com azimute 193° 42' 13" e distância de 12.11 m até o vértice Pt292, definido pelas coordenadas E: 66.638.749 m e N: 753.061.396 m com azimute 218° 25' 20" e distância de 11.30 m até o vértice Pt293, definido pelas coordenadas E: 66.638.047 m e N: 753.060.511 m com azimute 236° 40' 23" e distância de 11.81 m até o vértice Pt294, definido pelas coordenadas E: 66.637.060 m e N: 753.059.862 m com azimute 255° 40' 38" e distância de 11.16 m até o vértice Pt295, definido pelas coordenadas E: 66.635.979 m e N: 753.059.586 m com azimute 267° 43' 13" e distância de 10.56 m até o vértice Pt296, definido pelas coordenadas E: 66.634.924 m e N: 753.059.544 m com azimute 267° 45' 11" e distância de 8.93 m até o vértice Pt297, definido pelas coordenadas E: 66.634.032 m e N: 753.059.509 m com azimute 239° 34' 33" e distância de 4.92 m até o vértice Pt298, definido pelas coordenadas E: 66.633.608 m e N: 753.059.260 m com azimute 246° 35' 06" e distância de 7.65 m até o vértice Pt299, definido pelas coordenadas E: 66.632.906 m e N: 753.058.956 m com azimute 221° 23' 45" e distância de 8.21 m até o vértice Pt300, definido pelas coordenadas E: 66.632.363 m e N: 753.058.340 m com azimute 212° 10' 40" e distância de 10.93 m até o vértice Pt301, definido pelas coordenadas E: 66.631.781 m e N: 753.057.415 m com azimute 196° 45' 43" e distância de 13.97 m até o vértice Pt302, definido pelas coordenadas E: 66.631.378 m e N: 753.056.077 m com azimute 195° 07' 29" e distância de 19.66 m até o vértice Pt303, definido pelas coordenadas E: 66.630.865 m e N: 753.054.179 m com azimute 199° 59' 21" e distância de 24.72 m até o vértice Pt304, definido pelas coordenadas E: 66.630.020 m e N: 753.051.856 m com azimute 202° 29' 39" e distância de 17.51 m até o vértice Pt305, definido pelas coordenadas E: 66.629.350 m e N: 753.050.238 m com azimute 175° 59' 43" e distância de 37.37 m até o vértice Pt306, definido pelas coordenadas E: 66.629.611 m e N: 753.046.510 m com azimute 176° 26' 04" e distância de 66.57 m até o vértice Pt307, definido pelas coordenadas E: 66.630.025 m e N: 753.039.866 m com azimute 172° 58' 45" e distância de 26.59 m até o vértice Pt308, definido pelas coordenadas E: 66.630.350 m e N: 753.037.227 m com azimute 184° 40' 03" e distância de 16.34 m até o vértice Pt309, definido pelas coordenadas E: 66.630.217 m e N: 753.035.598 m com azimute 192° 00' 37" e distância de 10.91 m até o vértice Pt310, definido pelas coordenadas E: 66.629.990 m e N: 753.034.531 m com azimute 209° 04' 57" e distância de 6.01 m até o vértice Pt311, definido pelas coordenadas E: 66.629.698 m e N: 753.034.006 m com azimute 217° 13' 41" e distância de 10.56 m até o vértice Pt312, definido pelas coordenadas E: 66.629.059 m e N: 753.033.165 m com azimute 222° 32' 55" e distância de 6.45 m até o vértice Pt313, definido pelas coordenadas E: 66.628.623 m e N: 753.032.690 m com azimute 231° 38' 05" e distância de 8.81 m até o vértice Pt314, definido pelas coordenadas E: 66.627.932 m e N: 753.032.143 m com azimute 231° 26' 21" e distância de 10.84 m até o vértice Pt315, definido pelas coordenadas E: 66.627.084 m e N: 753.031.467 m com azimute 229° 47' 31" e distância de 4.74 m até o vértice Pt316, definido pelas coordenadas E: 66.626.722 m e N: 753.031.161 m com azimute 236° 07' 12" e distância de 5.02 m até o vértice Pt317, definido pelas coordenadas E: 66.626.305 m e N: 753.030.881 m com azimute 230° 44' 23" e distância de 5.51 m

até o vértice **Pt318**, definido pelas coordenadas **E: 66.625.878 m** e **N: 753.030.532 m** com azimute **237° 34' 21"** e distância de **3.02 m** até o vértice **Pt319**, definido pelas coordenadas **E: 66.625.623 m** e **N: 753.030.370 m** com azimute **229° 53' 13"** e distância de **3.82 m** até o vértice **Pt320**, definido pelas coordenadas **E: 66.625.331 m** e **N: 753.030.124 m** com azimute **222° 24' 04"** e distância de **4.83 m** até o vértice **Pt321**, definido pelas coordenadas **E: 66.625.005 m** e **N: 753.029.767 m** com azimute **223° 06' 24"** e distância de **8.56 m** até o vértice **Pt322**, definido pelas coordenadas **E: 66.624.420 m** e **N: 753.029.142 m** com azimute **220° 15' 52"** e distância de **2.40 m** até o vértice **Pt323**, definido pelas coordenadas **E: 66.624.265 m** e **N: 753.028.959 m** com azimute **222° 27' 19"** e distância de **3.82 m** até o vértice **Pt324**, definido pelas coordenadas **E: 66.624.007 m** e **N: 753.028.677 m** com azimute **217° 20' 18"** e distância de **4.40 m** até o vértice **Pt325**, definido pelas coordenadas **E: 66.623.740 m** e **N: 753.028.327 m** com azimute **219° 35' 21"** e distância de **7.80 m** até o vértice **Pt326**, definido pelas coordenadas **E: 66.623.243 m** e **N: 753.027.726 m** com azimute **217° 38' 56"** e distância de **10.00 m** até o vértice **Pt327**, definido pelas coordenadas **E: 66.622.632 m** e **N: 753.026.934 m** com azimute **222° 06' 19"** e distância de **6.86 m** até o vértice **Pt328**, definido pelas coordenadas **E: 66.622.172 m** e **N: 753.026.425 m** com azimute **221° 59' 14"** e distância de **12.38 m** até o vértice **Pt329**, definido pelas coordenadas **E: 66.621.344 m** e **N: 753.025.505 m** com azimute **229° 29' 53"** e distância de **10.01 m** até o vértice **Pt330**, definido pelas coordenadas **E: 66.620.583 m** e **N: 753.024.855 m** com azimute **230° 17' 57"** e distância de **9.11 m** até o vértice **Pt331**, definido pelas coordenadas **E: 66.619.882 m** e **N: 753.024.273 m** com azimute **230° 03' 56"** e distância de **5.13 m** até o vértice **Pt332**, definido pelas coordenadas **E: 66.619.489 m** e **N: 753.023.944 m** com azimute **234° 33' 38"** e distância de **10.18 m** até o vértice **Pt333**, definido pelas coordenadas **E: 66.618.660 m** e **N: 753.023.354 m** com azimute **242° 39' 36"** e distância de **10.58 m** até o vértice **Pt334**, definido pelas coordenadas **E: 66.617.720 m** e **N: 753.022.868 m** com azimute **252° 55' 42"** e distância de **13.56 m** até o vértice **Pt335**, definido pelas coordenadas **E: 66.616.424 m** e **N: 753.022.470 m** com azimute **262° 35' 15"** e distância de **10.39 m** até o vértice **Pt336**, definido pelas coordenadas **E: 66.615.394 m** e **N: 753.022.336 m** com azimute **262° 41' 26"** e distância de **15.41 m** até o vértice **Pt337**, definido pelas coordenadas **E: 66.613.866 m** e **N: 753.022.140 m** com azimute **262° 56' 07"** e distância de **7.07 m** até o vértice **Pt338**, definido pelas coordenadas **E: 66.613.164 m** e **N: 753.022.053 m** com azimute **256° 41' 40"** e distância de **20.73 m** até o vértice **Pt339**, definido pelas coordenadas **E: 66.611.147 m** e **N: 753.021.576 m** com azimute **257° 06' 16"** e distância de **10.84 m** até o vértice **Pt340**, definido pelas coordenadas **E: 66.610.090 m** e **N: 753.021.334 m** com azimute **253° 26' 57"** e distância de **14.43 m** até o vértice **Pt341**, definido pelas coordenadas **E: 66.608.707 m** e **N: 753.020.923 m** com azimute **252° 49' 31"** e distância de **16.97 m** até o vértice **Pt342**, definido pelas coordenadas **E: 66.607.086 m** e **N: 753.020.422 m** com azimute **287° 40' 11"** e distância de **36.47 m** até o vértice **Pt343**, definido pelas coordenadas **E: 66.603.611 m** e **N: 753.021.529 m** com azimute **288° 31' 25"** e distância de **12.28 m** até o vértice **Pt344**, definido pelas coordenadas **E: 66.602.447 m** e **N: 753.021.919 m** com azimute **287° 00' 16"** e distância de **12.41 m** até o vértice **Pt345**, definido pelas coordenadas **E: 66.601.260 m** e **N: 753.022.282 m** com azimute **329° 30' 25"** e distância de **28.40 m** até o vértice **Pt346**, definido pelas coordenadas **E: 66.599.819 m** e **N: 753.024.729 m** com azimute **322° 22' 29"** e distância de **10.47 m** até o vértice **Pt347**, definido pelas coordenadas **E: 66.599.180 m** e **N: 753.025.558 m** com azimute **322° 12' 07"** e distância de **37.28 m** até o vértice **Pt348**, definido pelas coordenadas **E: 66.596.895 m** e **N: 753.028.504 m** com azimute **327° 52' 27"** e distância de **78.13 m** até o vértice **Pt349**, definido pelas coordenadas **E: 66.592.740 m** e **N: 753.035.121 m** com azimute **329° 58' 05"** e distância de **12.13 m** até o vértice **Pt350**, definido pelas coordenadas **E: 66.592.133 m** e **N: 753.036.171 m** com azimute **318° 42' 47"** e distância de **55.03 m** até o vértice **Pt351**, definido pelas coordenadas **E: 66.588.502 m** e **N: 753.040.306 m** com azimute **319° 06' 28"** e distância de **46.99 m** até o vértice **Pt352**, definido pelas coordenadas **E: 66.585.426 m** e **N: 753.043.858 m** com azimute **318° 34' 54"** e distância de **23.88 m** até o vértice **Pt353**, definido pelas

coordenadas **E: 66.583.846 m** e **N: 753.045.649 m** com azimute **336° 56' 27"** e distância de **38.83 m** até o vértice **Pt354**, definido pelas coordenadas **E: 66.582.325 m** e **N: 753.049.222 m** com azimute **314° 05' 26"** e distância de **117.16 m** até o vértice **Pt355**, definido pelas coordenadas **E: 66.573.910 m** e **N: 753.057.374 m** com azimute **319° 55' 14"** e distância de **106.84 m** até o vértice **Pt356**, definido pelas coordenadas **E: 66.567.031 m** e **N: 753.065.549 m** com azimute **55° 10' 19"** e distância de **92.45 m** até o vértice **Pt357**, definido pelas coordenadas **E: 66.574.620 m** e **N: 753.070.829 m** com azimute **55° 09' 15"** e distância de **134.76 m** até o vértice **Pt358**, definido pelas coordenadas **E: 66.585.680 m** e **N: 753.078.529 m** com azimute **67° 53' 28"** e distância de **37.36 m** até o vértice **Pt359**, definido pelas coordenadas **E: 66.589.141 m** e **N: 753.079.935 m** com azimute **67° 49' 28"** e distância de **97.52 m** até o vértice **Pt360**, definido pelas coordenadas **E: 66.598.172 m** e **N: 753.083.616 m** com azimute **4° 51' 30"** e distância de **118.67 m** até o vértice **Pt361**, definido pelas coordenadas **E: 66.599.177 m** e **N: 753.095.440 m** com azimute **5° 38' 52"** e distância de **27.23 m** até o vértice **Pt362**, definido pelas coordenadas **E: 66.599.445 m** e **N: 753.098.150 m** com azimute **35° 06' 39"** e distância de **147.65 m** até o vértice **Pt363**, definido pelas coordenadas **E: 66.607.937 m** e **N: 753.110.228 m** com azimute **35° 24' 41"** e distância de **108.76 m** até o vértice **Pt364**, definido pelas coordenadas **E: 66.614.239 m** e **N: 753.119.092 m** com azimute **339° 49' 57"** e distância de **173.63 m** até o vértice **Pt365**, definido pelas coordenadas **E: 66.608.253 m** e **N: 753.135.390 m** com azimute **357° 22' 43"** e distância de **24.71 m** até o vértice **Pt366**, definido pelas coordenadas **E: 66.608.140 m** e **N: 753.137.858 m** com azimute **355° 53' 46"** e distância de **46.81 m** até o vértice **Pt367**, definido pelas coordenadas **E: 66.607.805 m** e **N: 753.142.527 m** com azimute **26° 26' 03"** e distância de **160.57 m** até o vértice **Pt368**, definido pelas coordenadas **E: 66.614.953 m** e **N: 753.156.905 m** com azimute **52° 51' 38"** e distância de **206.14 m** até o vértice **Pt369**, definido pelas coordenadas **E: 66.631.386 m** e **N: 753.169.351 m** com azimute **64° 48' 12"** e distância de **106.36 m** até o vértice **Pt370**, definido pelas coordenadas **E: 66.641.010 m** e **N: 753.173.879 m** com azimute **82° 05' 24"** e distância de **45.27 m** até o vértice **Pt371**, definido pelas coordenadas **E: 66.645.494 m** e **N: 753.174.502 m** com azimute **81° 24' 12"** e distância de **18.06 m** até o vértice **Pt372**, definido pelas coordenadas **E: 66.647.280 m** e **N: 753.174.772 m** com azimute **84° 31' 57"** e distância de **18.05 m** até o vértice **Pt373**, definido pelas coordenadas **E: 66.649.077 m** e **N: 753.174.944 m** com azimute **82° 10' 53"** e distância de **20.80 m** até o vértice **Pt374**, definido pelas coordenadas **E: 66.651.138 m** e **N: 753.175.227 m** com azimute **81° 39' 08"** e distância de **43.19 m** até o vértice **Pt375**, definido pelas coordenadas **E: 66.655.411 m** e **N: 753.175.854 m** com azimute **89° 11' 48"** e distância de **22.82 m** até o vértice **Pt376**, definido pelas coordenadas **E: 66.657.693 m** e **N: 753.175.886 m** com azimute **75° 17' 49"** e distância de **29.59 m** até o vértice **Pt377**, definido pelas coordenadas **E: 66.660.555 m** e **N: 753.176.637 m** com azimute **70° 00' 49"** e distância de **29.55 m** até o vértice **Pt378**, definido pelas coordenadas **E: 66.663.332 m** e **N: 753.177.647 m** com azimute **71° 58' 07"** e distância de **68.71 m** até o vértice **Pt379**, definido pelas coordenadas **E: 66.669.866 m** e **N: 753.179.774 m** com azimute **64° 08' 31"** e distância de **49.66 m** até o vértice **Pt380**, definido pelas coordenadas **E: 66.674.335 m** e **N: 753.181.940 m** com azimute **33° 57' 18"** e distância de **61.75 m** até o vértice **Pt381**, definido pelas coordenadas **E: 66.677.784 m** e **N: 753.187.062 m** com azimute **7° 37' 26"** e distância de **112.38 m** até o vértice **Pt382**, definido pelas coordenadas **E: 66.679.275 m** e **N: 753.198.201 m** com azimute **9° 28' 35"** e distância de **93.48 m** até o vértice **Pt383**, definido pelas coordenadas **E: 66.680.814 m** e **N: 753.207.421 m** com azimute **22° 08' 54"** e distância de **45.99 m** até o vértice **Pt384**, definido pelas coordenadas **E: 66.682.548 m** e **N: 753.211.681 m** com azimute **22° 24' 29"** e distância de **37.88 m** até o vértice **Pt385**, definido pelas coordenadas **E: 66.683.992 m** e **N: 753.215.183 m** com azimute **22° 34' 18"** e distância de **34.81 m** até o vértice **Pt386**, definido pelas coordenadas **E: 66.685.328 m** e **N: 753.218.397 m** com azimute **52° 47' 36"** e distância de **85.78 m** até o vértice **Pt387**, definido pelas coordenadas **E: 66.692.160 m** e **N: 753.223.584 m** com azimute **77° 46' 11"** e distância de **69.11 m** até o vértice **Pt388**, definido pelas coordenadas **E: 66.698.914 m** e **N: 753.225.048 m** com azimute

123° 05' 36" e distância de 6.92 m até o vértice Pt389, definido pelas coordenadas E: 66.699.494 m e N: 753.224.670 m com azimute 80° 55' 08" e distância de 122.03 m até o vértice Pt390, definido pelas coordenadas E: 66.711.544 m e N: 753.226.596 m com azimute 104° 58' 55" e distância de 38.06 m até o vértice Pt391, definido pelas coordenadas E: 66.715.221 m e N: 753.225.612 m com azimute 103° 27' 48" e distância de 53.13 m até o vértice Pt392, definido pelas coordenadas E: 66.720.388 m e N: 753.224.375 m com azimute 83° 41' 35" e distância de 57.26 m até o vértice Pt393, definido pelas coordenadas E: 66.726.079 m e N: 753.225.004 m com azimute 84° 51' 40" e distância de 84.96 m até o vértice Pt394, definido pelas coordenadas E: 66.734.541 m e N: 753.225.765 m com azimute 84° 26' 10" e distância de 24.86 m até o vértice Pt395, definido pelas coordenadas E: 66.737.015 m e N: 753.226.006 m com azimute 80° 08' 28" e distância de 31.60 m até o vértice Pt396, definido pelas coordenadas E: 66.740.128 m e N: 753.226.547 m com azimute 80° 21' 13" e distância de 14.32 m até o vértice Pt397, definido pelas coordenadas E: 66.741.540 m e N: 753.226.787 m com azimute 80° 10' 47" e distância de 98.97 m até o vértice Pt398, definido pelas coordenadas E: 66.751.292 m e N: 753.228.475 m com azimute 80° 22' 19" e distância de 29.54 m até o vértice Pt399, definido pelas coordenadas E: 66.754.204 m e N: 753.228.969 m com azimute 77° 43' 19" e distância de 20.08 m até o vértice Pt400, definido pelas coordenadas E: 66.756.166 m e N: 753.229.396 m com azimute 46° 22' 14" e distância de 70.96 m até o vértice Pt401, definido pelas coordenadas E: 66.761.302 m e N: 753.234.292 m com azimute 46° 35' 50" e distância de 29.94 m até o vértice Pt402, definido pelas coordenadas E: 66.763.477 m e N: 753.236.349 m com azimute 83° 57' 30" e distância de 13.78 m até o vértice Pt403, definido pelas coordenadas E: 66.764.847 m e N: 753.236.494 m com azimute 83° 43' 53" e distância de 56.60 m até o vértice Pt404, definido pelas coordenadas E: 66.770.473 m e N: 753.237.112 m com azimute 83° 44' 54" e distância de 153.63 m até o vértice Pt405, definido pelas coordenadas E: 66.785.745 m e N: 753.238.785 m com azimute 150° 18' 12" e distância de 50.10 m até o vértice Pt406, definido pelas coordenadas E: 66.788.227 m e N: 753.234.433 m com azimute 124° 44' 25" e distância de 33.75 m até o vértice Pt407, definido pelas coordenadas E: 66.791.000 m e N: 753.232.510 m com azimute 125° 23' 17" e distância de 36.50 m até o vértice Pt408, definido pelas coordenadas E: 66.793.976 m e N: 753.230.396 m com azimute 125° 28' 23" e distância de 32.00 m até o vértice Pt409, definido pelas coordenadas E: 66.796.582 m e N: 753.228.539 m com azimute 92° 29' 51" e distância de 40.39 m até o vértice Pt410, definido pelas coordenadas E: 66.800.617 m e N: 753.228.363 m com azimute 92° 20' 19" e distância de 34.31 m até o vértice Pt411, definido pelas coordenadas E: 66.804.045 m e N: 753.228.223 m com azimute 92° 29' 50" e distância de 36.26 m até o vértice Pt412, definido pelas coordenadas E: 66.807.668 m e N: 753.228.065 m com azimute 92° 25' 20" e distância de 39.52 m até o vértice Pt413, definido pelas coordenadas E: 66.811.616 m e N: 753.227.898 m com azimute 92° 28' 42" e distância de 33.07 m até o vértice Pt414, definido pelas coordenadas E: 66.814.920 m e N: 753.227.755 m com azimute 92° 27' 27" e distância de 31.95 m até o vértice Pt0, definido pelas coordenadas E: 66.818.112 m e N: 753.227.618 m com azimute 31° 52' 22" e distância de 226.35 m até o vértice Pt1, encerrando este perímetro.

Todas as coordenadas aqui descritas estão georreferenciadas ao Sistema Geodésico Brasileiro e encontram-se representadas no Sistema UTM, referenciadas ao Meridiano Central 51 WGr, fuso 23S, tendo como Datum o SIRGAS2000. Todos os azimutes e distâncias, área e perímetro foram calculados no plano de projeção UTM.